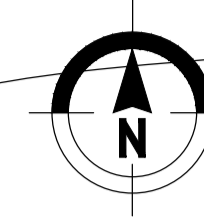
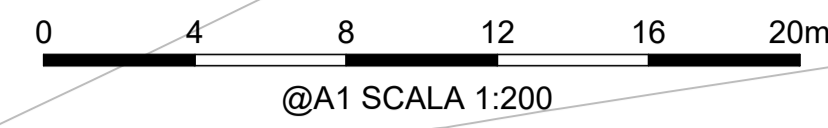
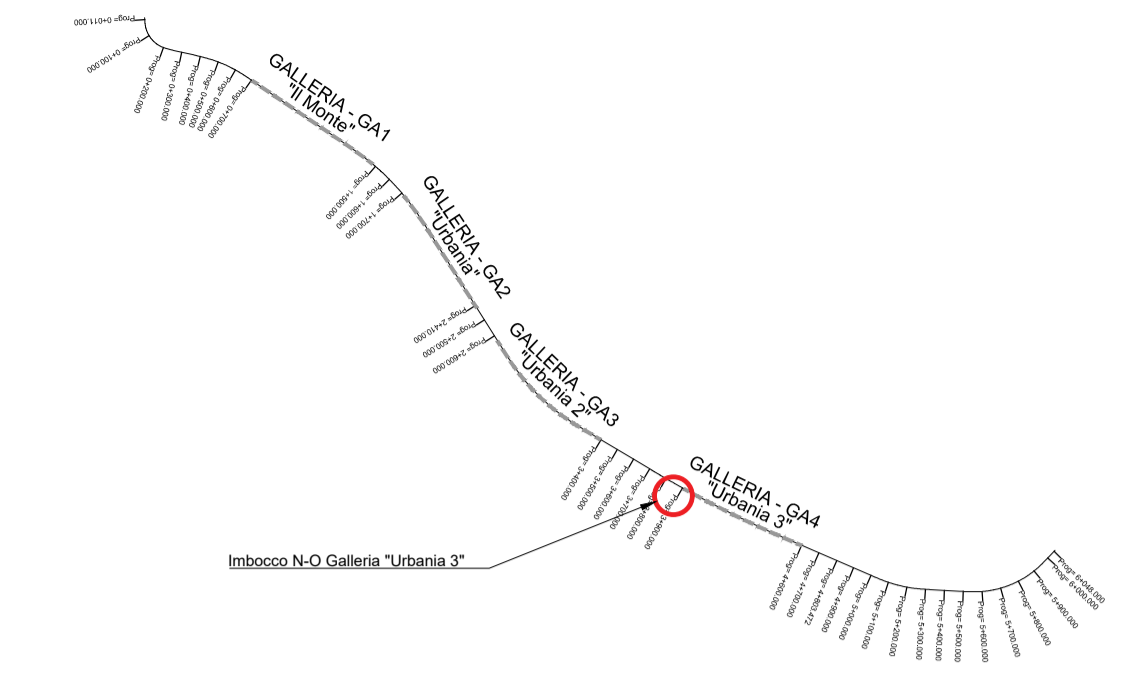


Planimetria degli scavi
Imbocco NO Galleria "Urbania 3"



FARE RIFERIMENTO AL PROGETTO STRADALE PER LA SAGOMA DELLE SCARPATE DI SCAVO



PIANTA CHIAVE

COORDINATE DI TRACCIAMENTO PLANIMETRICO PARATIE		
UTM WGS84 32N		
PUNTO	EST [m]	NORD [m]
P1	300307.63	4836777.76
P2	300381.01	4836737.71
P3	300368.12	4836713.70
P4	300290.71	4836748.80

NOTE:

- TUTTE LE DIMENSIONI SONO IN METRI SALVO DOVE DIVERSAMENTE SPECIFICATO.
- LE QUOTE ALTIMETRICHE SONO IN METRI E RIFERITE AL LIVELLO MEDIO MARE.
- LE COORDINATE SONO ESPRESSE IN METRI RIFERITE AL SISTEMA UTM WGS84.
- PER LE DIMENSIONI DEI TIRANTI E RELATIVE SPECIFICHE VEDI SPECIFICO ELABORATO



Direzione Progettazione e Realizzazione Lavori

S.G.C. E78 GROSSETO - FANO
Tratto Selci Lama (E45) - S. Stefano di Gaifa.
Adeguamento a 2 corsie del tratto della Variante di Urbania

PROGETTO DEFINITIVO

ANAS - DIREZIONE PROGETTAZIONE E REALIZZAZIONE LAVORI

COORDINATORE PER LA SICUREZZA IN FASE DI PROGETTAZIONE Ing. Giuseppe Resta Ordine Ingegneri Provincia di Roma n. 20629	PROGETTISTI SPECIALISTICI Ing. Ambrogio Signarelli Ordine Ingegneri Provincia di Roma n. 25111 Ing. Moreno Panfili Ordine Ingegneri Provincia di Perugia n. 2857	PROGETTAZIONE ATI: (Mandataria) GPI INGEGNERIA GESTIONE PROGETTI INGEGNERIA srl cooprogetti engeko AIM Studio di Architettura e Ingegneria Moderna
IL GEOLOGO Dott. Geol. Salvatore Marino Ordine dei geologi della Regione Lazio n. 1069	INGEGNERE Ing. Moreno Panfili Ordine Ingegneri Provincia di Perugia n. 2857 SETTORE CIVILE E AMBIENTALE SETTORE INDUSTRIALE SETTORE INFORMATICA	(Mandante) (Mandante) (Mandante)
VISTO: IL RESP. DEL PROCEDIMENTO Ing. Vincenzo Catone	VISTO: IL RESP. DEL PROGETTO Arch. Pianif. Marco Colazza	IL PROGETTISTA E RESPONSABILE DELL'INTEGRAZIONE DELLE PRESTAZIONI SPECIALISTICHE. (DPR207/10 ART 15 COMMA 2) Dott. Ing. GIORGIO GUIDUCCI Ordine Ingegneri Provincia di Roma n. 14035

OPERE D'ARTE MAGGIORI
Gallerie
Galleria Urbania 3
Imbocco Nord-Ovest - Planimetria degli scavi

CODICE PROGETTO	NOME FILE	REVISIONE	SCALA
PROGETTO LN-PROG. ANNO	T00GA07OSTPE01_A	A	1:200
DIPAN247 D 22	CODICE ELAB. T00GA07OSTPE01		
D			
C			
B			
A	Emissione	Ottobre '21	Ragnacci Panfili Guiducci
REV.	DESCRIZIONE	DATA	REDATTO VERIFICATO APPROVATO

