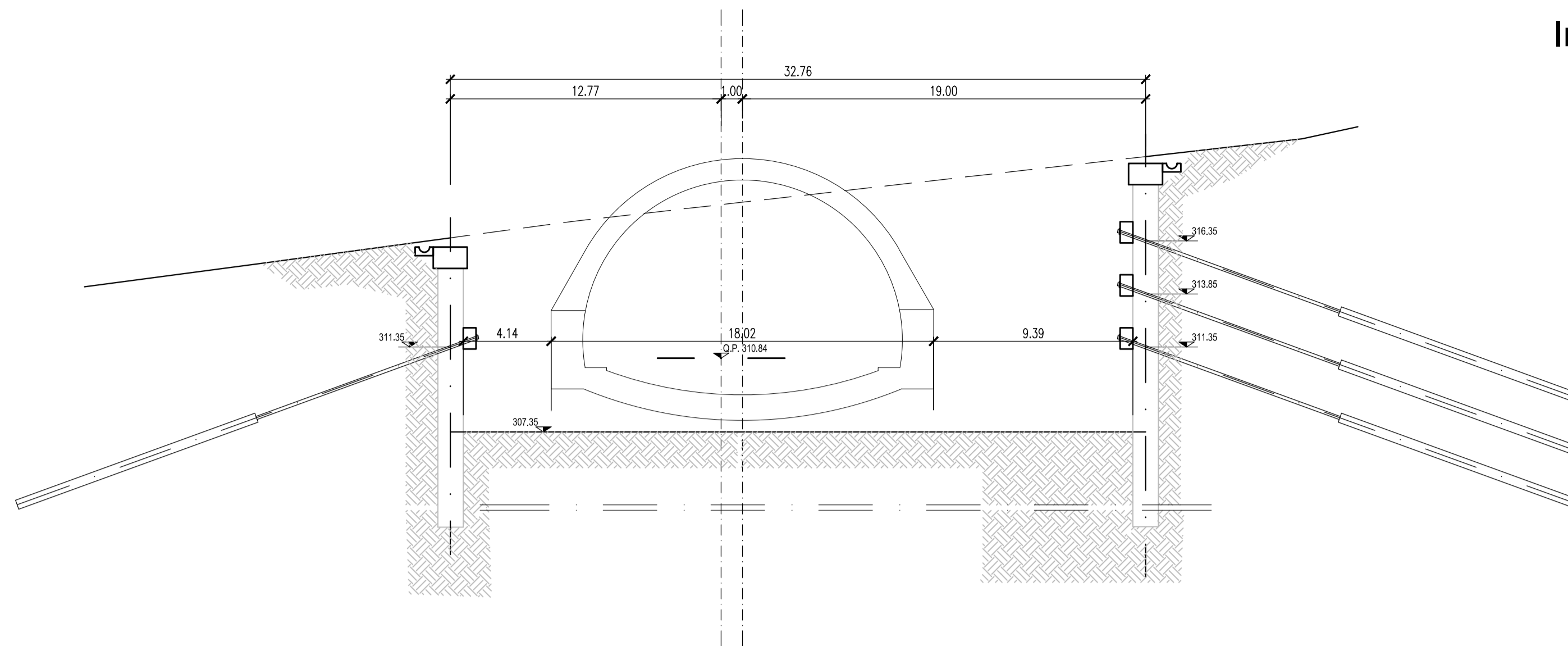
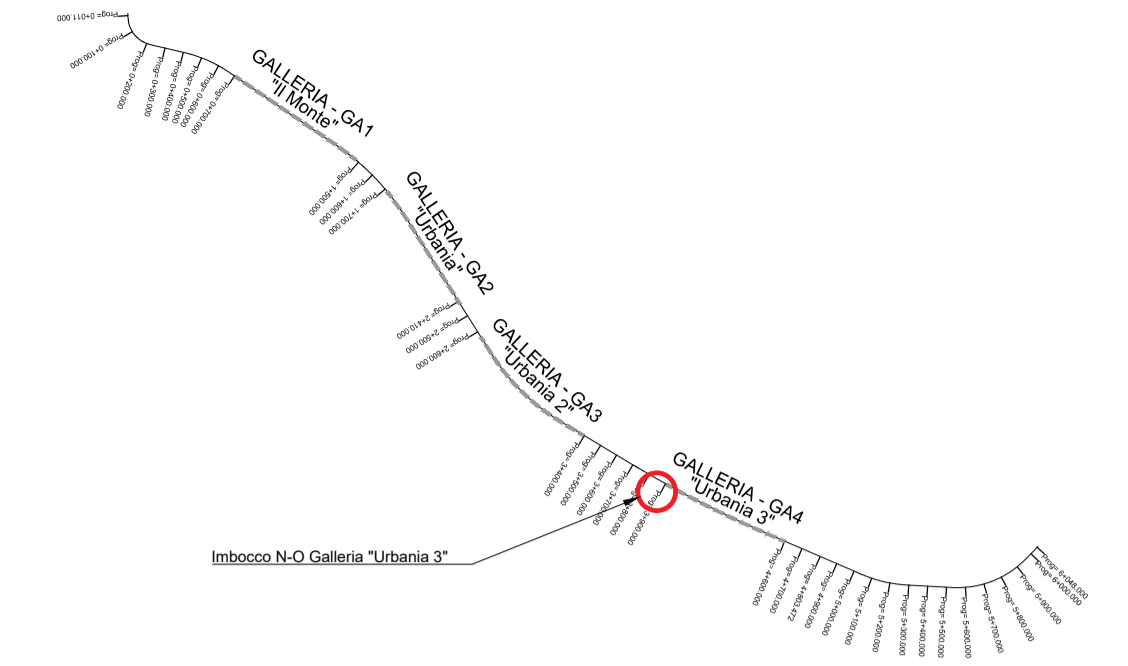
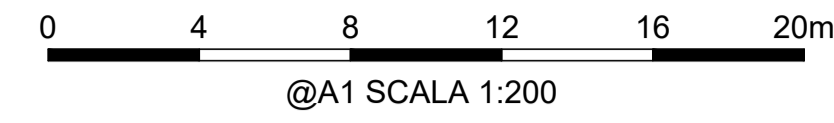


Sezione 2 paratia N-O Galleria "Urbania 3"  
Scala : 1:200 - PRG 3+909.94



Sezioni degli scavi  
Imbocco NO Galleria "Urbania 3"



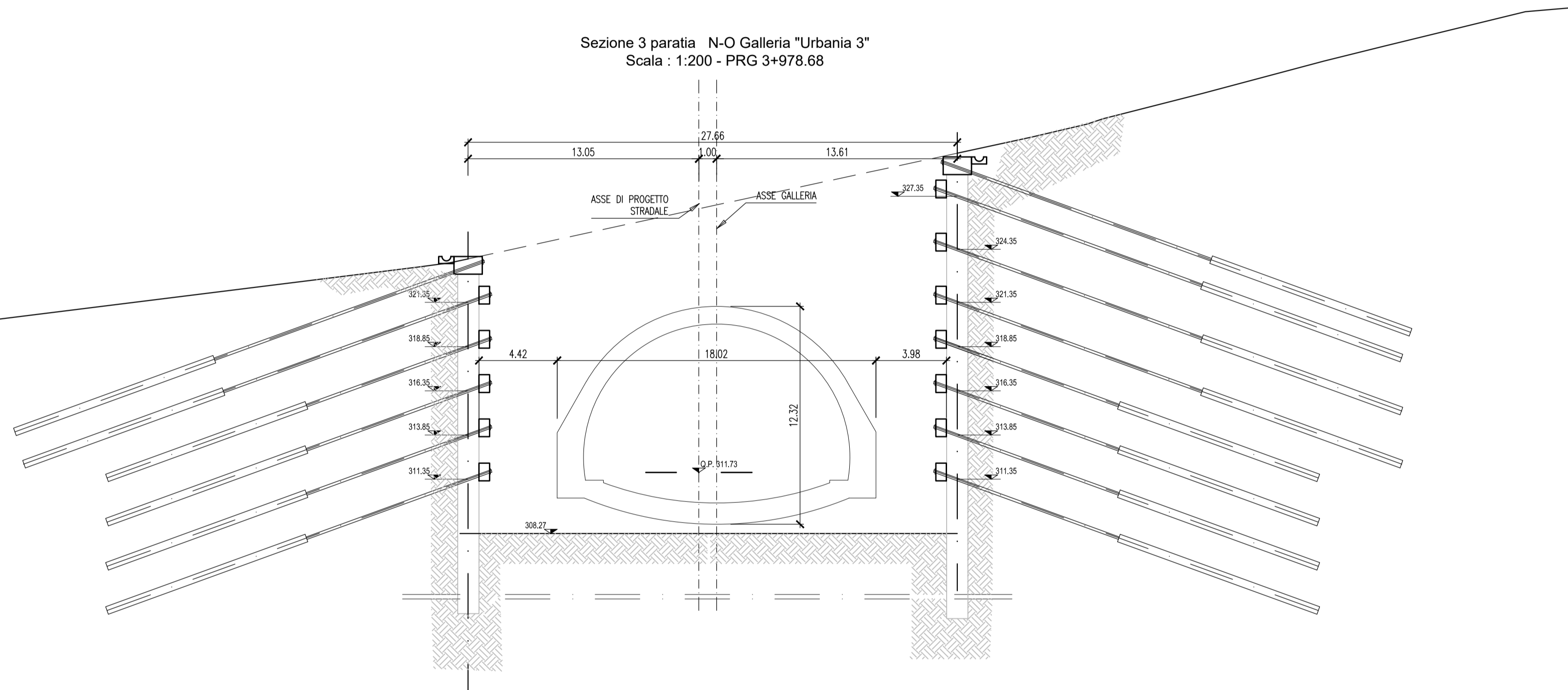
PIANTA CHIAVE

| COORDINATE DI TRACCIAMENTO PLANIMETRICO PARATIE |           |            |
|---|-----------|------------|
| UTM WGS84 32N                                   |           |            |
| PUNTO   | EST [m]   | NORD [m]   |
| P1  | 300307.63 | 4836777.76 |
| P2  | 300381.01 | 4836737.71 |
| P3  | 300368.12 | 4836713.70 |
| P4  | 300290.71 | 4836748.80 |

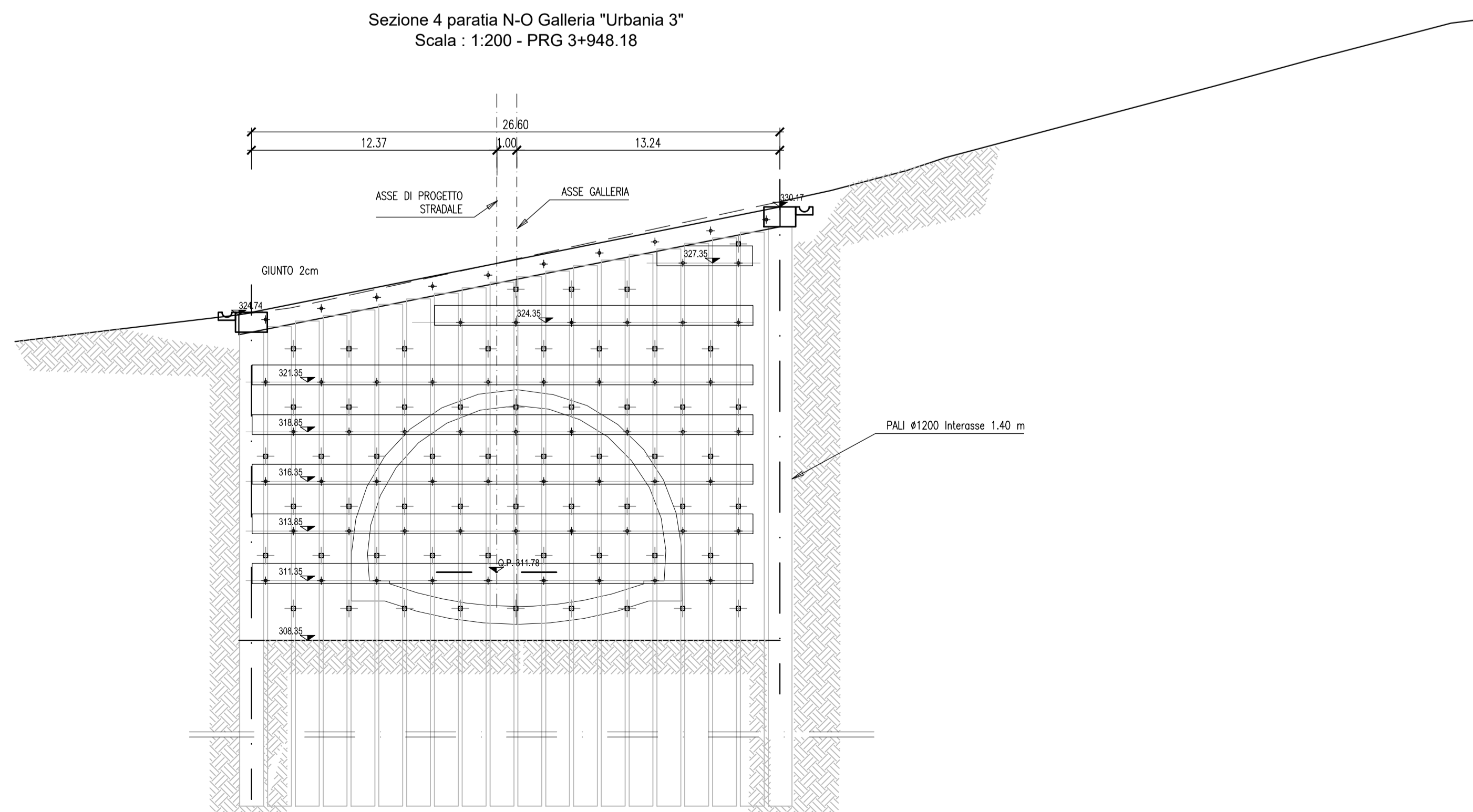
NOTE:

- TUTTE LE DIMENSIONI SONO IN METRI SALVO DOVE DIVERSAMENTE SPECIFICATO.
- LE QUOTE ALTIMETRICHE SONO IN METRI E RIFERITE AL LIVELLO MEDIO MARE.
- LE COORDINATE SONO ESPRESSE IN METRI RIFERITE AL SISTEMA UTM WGS84.
- PER LE DIMENSIONI DEI TIRANTI E RELATIVE SPECIFICHE VEDI SPECIFICO ELABORATO

Sezione 3 paratia N-O Galleria "Urbania 3"  
Scala : 1:200 - PRG 3+978.68



Sezione 4 paratia N-O Galleria "Urbania 3"  
Scala : 1:200 - PRG 3+948.18



Direzione Progettazione e Realizzazione Lavori

S.G.C. E78 GROSSETO - FANO  
Tratto Selci Lama (E45) - S. Stefano di Gaifa.  
Adeguamento a 2 corsie del tratto della Variante di Urbania

PROGETTO DEFINITIVO

ANAS - DIREZIONE PROGETTAZIONE E REALIZZAZIONE LAVORI

|   |   |   |
|---|---|---|
| COORDINATORE PER LA SICUREZZA IN FASE DI PROGETTAZIONE<br>Ing. Giuseppe Resta<br>Ordine Ingegneri<br>Provincia di Roma n. 20629 | I PROGETTISTI SPECIALISTICI<br>Ing. Ambrogio Signorelli<br>Ordine Ingegneri<br>Provincia di Roma n. 25111<br>Ing. Moreno Panfilì<br>Ordine Ingegneri<br>Provincia di Perugia n. 2657<br>Ing. Claudio Wilfer<br>Ordine Ingegneri<br>Provincia di Roma n. 15754 | PROGETTAZIONE ATI: (Mandataria)<br><b>GPI INGEGNERIA</b><br>GESTIONE PROGETTI INGEGNERIA srl<br>eoprogetti<br>cocoprogetti<br>engeko<br>AIM<br>Studio di Architettura e Ingegneria Proiettiva |
| IL GEOLOGO<br>Dott. Geol. Salvatore Marino<br>Ordine dei geologi della Regione Lazio n. 1069                                    | Ing. Moreno Panfilì<br>Ordine Ingegneri<br>Provincia di Perugia n. 2657<br>Ing. Claudio Wilfer<br>Ordine Ingegneri<br>Provincia di Roma n. 15754  | (Mandante)<br>(Mandante)<br>(Mandante)<br>(Mandante)  |
| VISTO: IL RESP. DEL PROCEDIMENTO<br>Ing. Vincenzo Catone  | Ing. Giuseppe Resta<br>Ordine Ingegneri<br>Provincia di Roma n. 20629   | IL PROGETTISTA E RESPONSABILE DELL'INTEGRAZIONE DELLE PRESTAZIONI SPECIALISTICHE. (DPR207/10 ART 15 COMMA 2)<br>Dott. Ing. GIORGIO GUIDUCCI<br>Ordine Ingegneri Provincia di Roma n. 14035    |

OPERE D'ARTE MAGGIORI  
Gallerie  
Galleria Urbania 3  
Imbocco Nord-Ovest - Sezioni degli scavi

|                       |                                |             |                              |
|-----------------------|--------------------------------|-------------|------------------------------|
| CODICE PROGETTO       | NOME FILE                      | REVISIONE   | SCALA                        |
| PROGETTO<br>DIPAN247  | T00GA07OSTSE01_A               | A           | 1:200                        |
| LM-PROG. ANNO<br>D 22 | CODICE ELAB.<br>T00GA07OSTSE01 |             |                              |
| D                     |                                |             |                              |
| C                     |                                |             |                              |
| B                     |                                |             |                              |
| A                     | Emissione                      | Ottobre '21 | Ragnacci Panfilì Guiducci    |
| REV.                  | DESCRIZIONE                    | DATA        | REDATTO VERIFICATO APPROVATO |