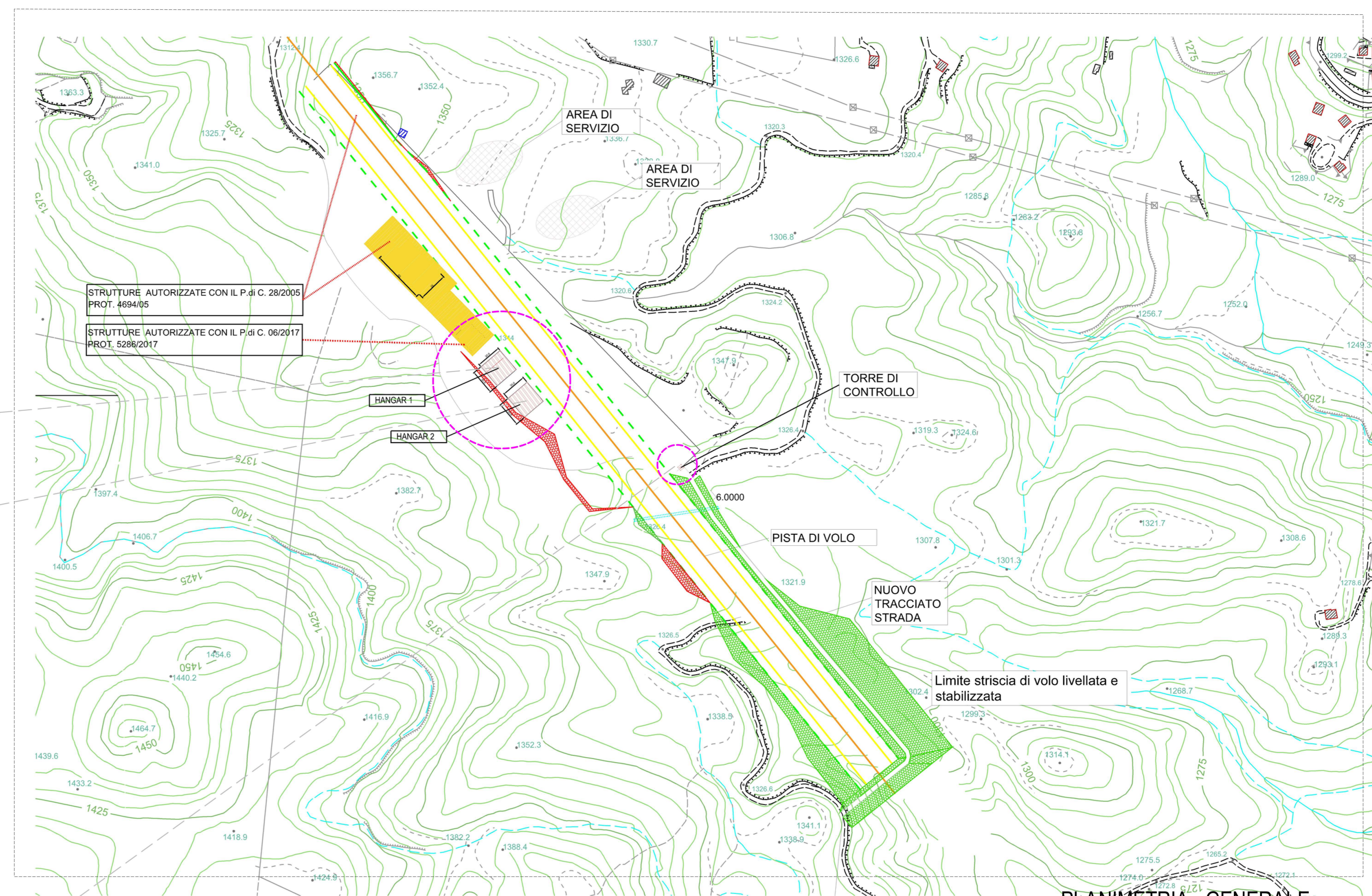
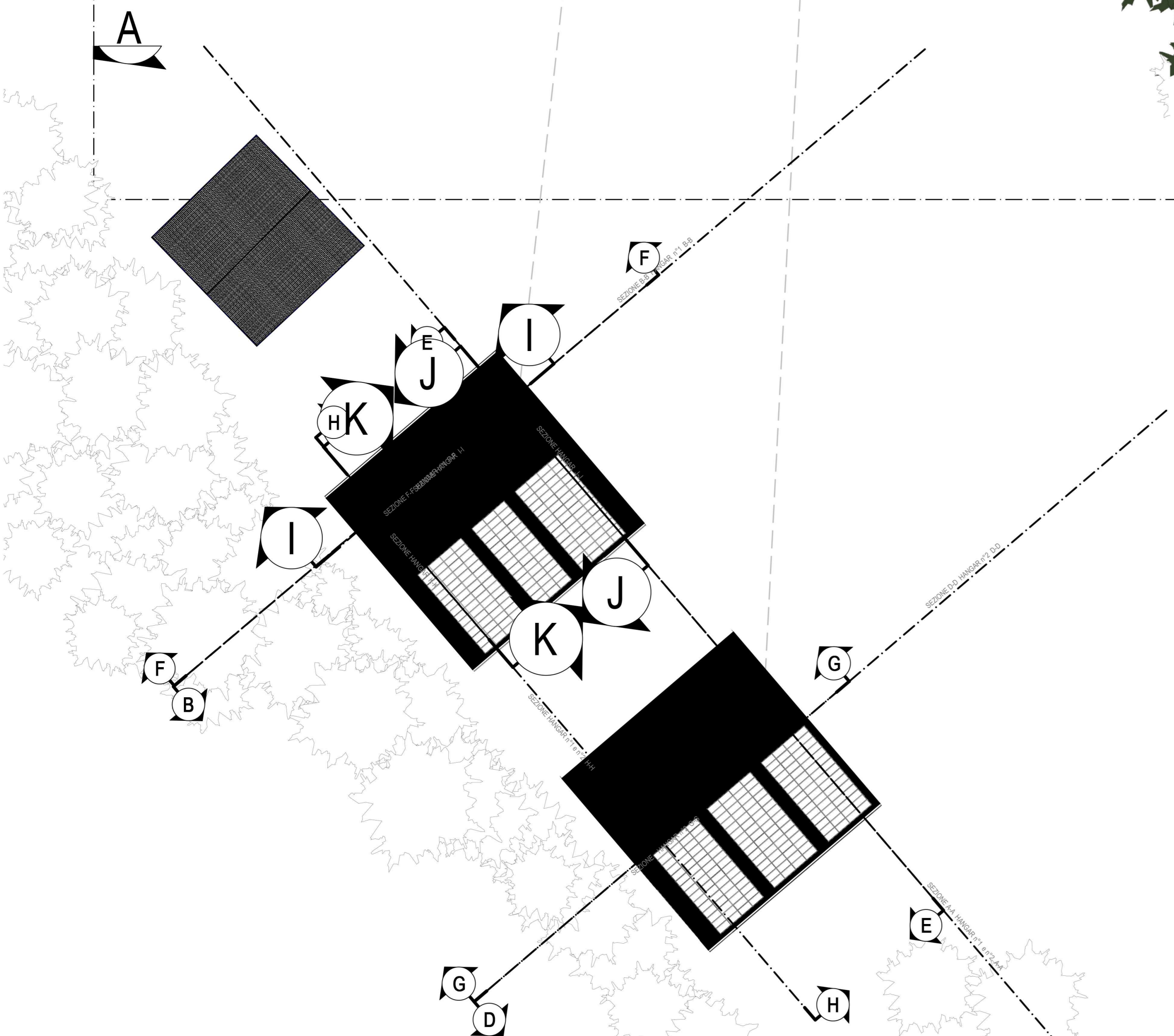




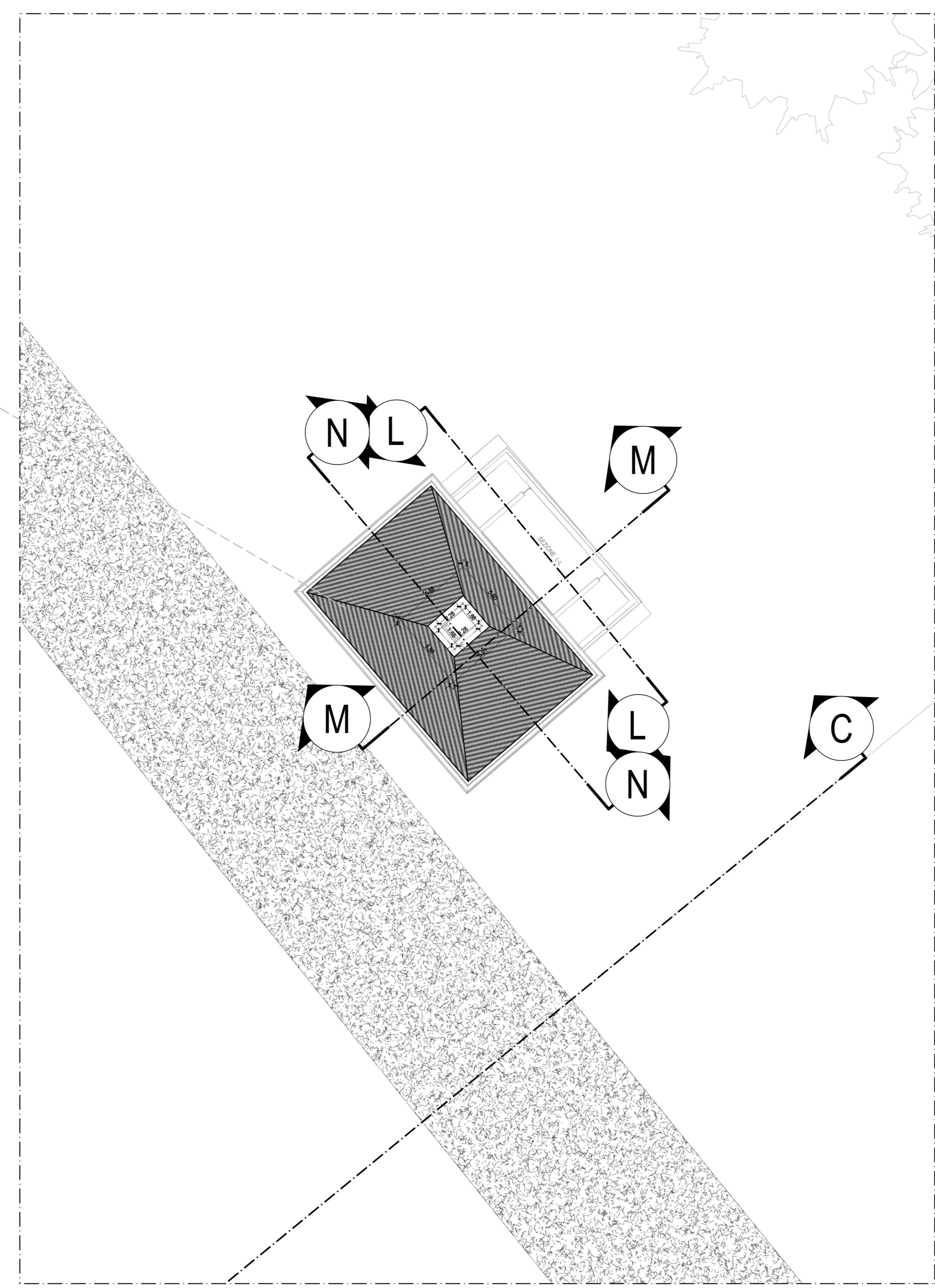
PLANIMETRIA GENERALE
SCALA 1:500



PLANIMETRIA GENERALE
INTERVENTI DA REALIZZARE



PIANTA PIANO COPERTURA HANGAR
SCALA 1:500



PIANTA PIANO COPERTURA
SCALA 1:100

COMUNE DI COTRONEI PROVINCIA DI CROTONE		
PROGETTO PER L'AMPLIAMENTO DELL'AVIOSUPERFICIE FRANCA COMMITTENTI: B&B INVESTMENTS S.R.L.		
Febbraio 2022 Scala Rev TAV. AP 05		
PLANIMETRIA GENERALE SCALA 1:500 PIANTA PIANO COPERTURA HANGAR PIANTA PIANO COPERTURA TORRE DI CONTROLLO PLANIMETRIA GENERALE		
PLEGS Engineering and Architecture SRL Via Libertò II Traversa, 29 - 89020 Cotronei KR Tel. 0972 971685 email: plegs.aria@gmail.com		