




MAXCOM PETROLI S.P.A.

Via Ravà n. 49
00142 ROMA



Vittorio Addis



COMMITTENTE
client

MAXCOM PETROLI S.P.A.

OGGETTO
object

PROGETTO DEFINITIVO RELATIVO ALL'INTERVENTO DI RIQUALIFICAZIONE E RIEFFICIENTAMENTO DEL PONTILE MAXCOM UBICATO PRESSO IL DEPOSITO DI CARBURANTI DI AUGUSTA

TITOLO
title

009 Elaborati aggiuntivi per l'avvio del procedimento di Valutazione di Impatto ambientale
009.c Foto - Simulazioni e Renderig

General contractor		CONTRATTO contract	SOSTITUISCE IL replaces	SOSTITUITO DAL replaced by	DATA date	LUGLIO 2019			
		RESPONSABILE PROGETTO ING. VITTORIO ADDIS		PROGETTISTI ING. VITTORIO ADDIS ING. LUCA REDAELLI		COLLABORTORI ARCH. ANGELA ZAGARELLA			
N.	DATA	DESCRIZIONE	ESEGUITO	CONTROLLATO		APPROVATO			
0	LUGLIO-2019	EMISSIONE	-	-		-			
Dimensioni		Scala	Commessa	numero	Fase	Cat.	Opera	Progressivo	Foglio
-		-	MC	1	D	EP	MS	009	C



SpazioTecnico

Esperienza e Futuro

Elaborati aggiuntivi per la relazione paesaggistica

Foto e Simulazioni Render



Sommario

1	PREMESSE	3
2	DOCUMENTAZIONE FOTOGRAFICA	5
2.1.	ZONA DI ATTRACCO DI TESTA PONTILE (FOTO 1).....	6
2.2.	ZONA DI ATTRACCO DI TESTA PONTILE (FOTO 2).....	7
2.3.	ZONA DI ATTRACCO DI TESTA PONTILE (FOTO 3).....	8
2.4.	ZONA DI ATTRACCO DI TESTA PONTILE (FOTO 4).....	9
2.6.	PRIMA PASSERELLA PONTILE (FOTO 1).....	10
2.7.	SECONDA PASSERELLA PONTILE (FOTO 1).....	11
2.8.	PIAZZOLA CENTRALE PONTILE (FOTO 1).....	12
2.9.	PIAZZOLA CENTRALE PONTILE (FOTO 2).....	13
2.10.	PIAZZOLA CENTRALE PONTILE (FOTO 3).....	14
2.11.	PIAZZOLA CENTRALE PONTILE (FOTO 4).....	15
2.12.	PIAZZOLA CENTRALE PONTILE (FOTO 5).....	16
2.13.	PIAZZOLA CENTRALE PONTILE (FOTO 6).....	17
2.14.	PIAZZOLA CENTRALE PONTILE (FOTO 7).....	18
2.15.	PIAZZOLA CENTRALE PONTILE (FOTO 8).....	19
2.16.	PIAZZOLA CENTRALE PONTILE (FOTO 9).....	20
2.17.	PIAZZOLA DI TESTA PONTILE (FOTO 1).....	21
2.18.	PIAZZOLA DI TESTA PONTILE (FOTO 2).....	22
2.19.	PIAZZOLA DI TESTA PONTILE (FOTO 3).....	23
2.20.	PIAZZOLA DI TESTA PONTILE (FOTO 4).....	24
2.21.	PIAZZOLA DI TESTA PONTILE (FOTO 5).....	25
2.22.	PIAZZOLA DI TESTA PONTILE (FOTO 6).....	26
2.23.	PIAZZOLA DI TESTA PONTILE (FOTO 7).....	27
2.24.	PIAZZOLA DI TESTA PONTILE (FOTO 8).....	28
3	SIMULAZIONI E RENDER DEL PROGETTO	29
3.1.	SIMULAZIONE PASSERELLA TERRA PRIMA PIAZZOLA.....	30
3.2.	SIMULAZIONE PRIMA PIAZZOLA.....	31
3.3.	SIMULAZIONE PASSERELLA DI ACCOSTO ALLA PIAZZOLA DI TESTA.....	32
3.4.	SIMULAZIONE DELL'INTERO INTERVENTO.....	33



1 **PREMESSE**

La presente documentazione è un elaborato a compendio della Valutazione di impatto ambientale redatta ai sensi del D.Lgs 152/2006 Allegato II alla Parte Seconda 25 n. 12 "**Terminali per il carico e lo scarico degli idrocarburi e sostanze pericolose**" relativa all'intervento di riqualificazione e di efficientamento dell'esistente pontile della Società Maxcom Petroli ubicato presso il deposito carburanti di Augusta (SR).

Si compone di due parti la prima (capitolo 2) riguarda le foto dello stato di fatto mentre la seconda (capitolo 3) i render in simulazione del pontile per come verrà eseguito.

L'obbiettivo del documento è di individuare fotograficamente lo stato del pontile prima dell'intervento in modo da dare una immediata percezione dello stato dei luoghi offrendo nello stesso tempo una simulazione di come verranno realizzate le opere.

Questo elaborato si inserisce nella documentazione preparata per il progetto definitivo dell'opera e ne è parte integrate.



SpazioTecnico

Esperienza e Futuro

2 DOCUMENTAZIONE FOTOGRAFICA



2.1. ZONA DI ATTRACCO DI TESTA PONTILE (FOTO 1)



2.2. ZONA DI ATTRACCO DI TESTA PONTILE (FOTO 2)



2.3. ZONA DI ATTRACCO DI TESTA PONTILE (FOTO 3)



2.4. ZONA DI ATTRACCO DI TESTA PONTILE (FOTO 4)



2.5.



2.6. PRIMA PASSERELLA PONTILE (FOTO 1)



2.7. SECONDA PASSERELLA PONTILE (FOTO 1)



2.8. PIAZZOLA CENTRALE PONTILE (FOTO 1)



2.9. PIAZZOLA CENTRALE PONTILE (FOTO 2)



2.10. PIAZZOLA CENTRALE PONTILE (FOTO 3)



2.11. **PIAZZOLA CENTRALE PONTILE (FOTO 4)**



2.12. **PIAZZOLA CENTRALE PONTILE (FOTO 5)**



2.13. **PIAZZOLA CENTRALE PONTILE (FOTO 6)**



2.14. PIAZZOLA CENTRALE PONTILE (FOTO 7)



2.15. PIAZZOLA CENTRALE PONTILE (FOTO 8)



2.16.

PIAZZOLA CENTRALE PONTILE (FOTO 9)



2.17. PIAZZOLA DI TESTA PONTILE (FOTO 1)



SpazioTecnico

Esperienza e Futuro



2.18. PIAZZOLA DI TESTA PONTILE (FOTO 2)



2.19.

PIAZZOLA DI TESTA PONTILE (FOTO 3)




2.20.

PIAZZOLA DI TESTA PONTILE (FOTO 4)



2.21.

PIAZZOLA DI TESTA PONTILE (FOTO 5)



2.22. PIAZZOLA DI TESTA PONTILE (FOTO 6)



2.23.

PIAZZOLA DI TESTA PONTILE (FOTO 7)



SpazioTecnico

Esperienza e Futuro



2.24.

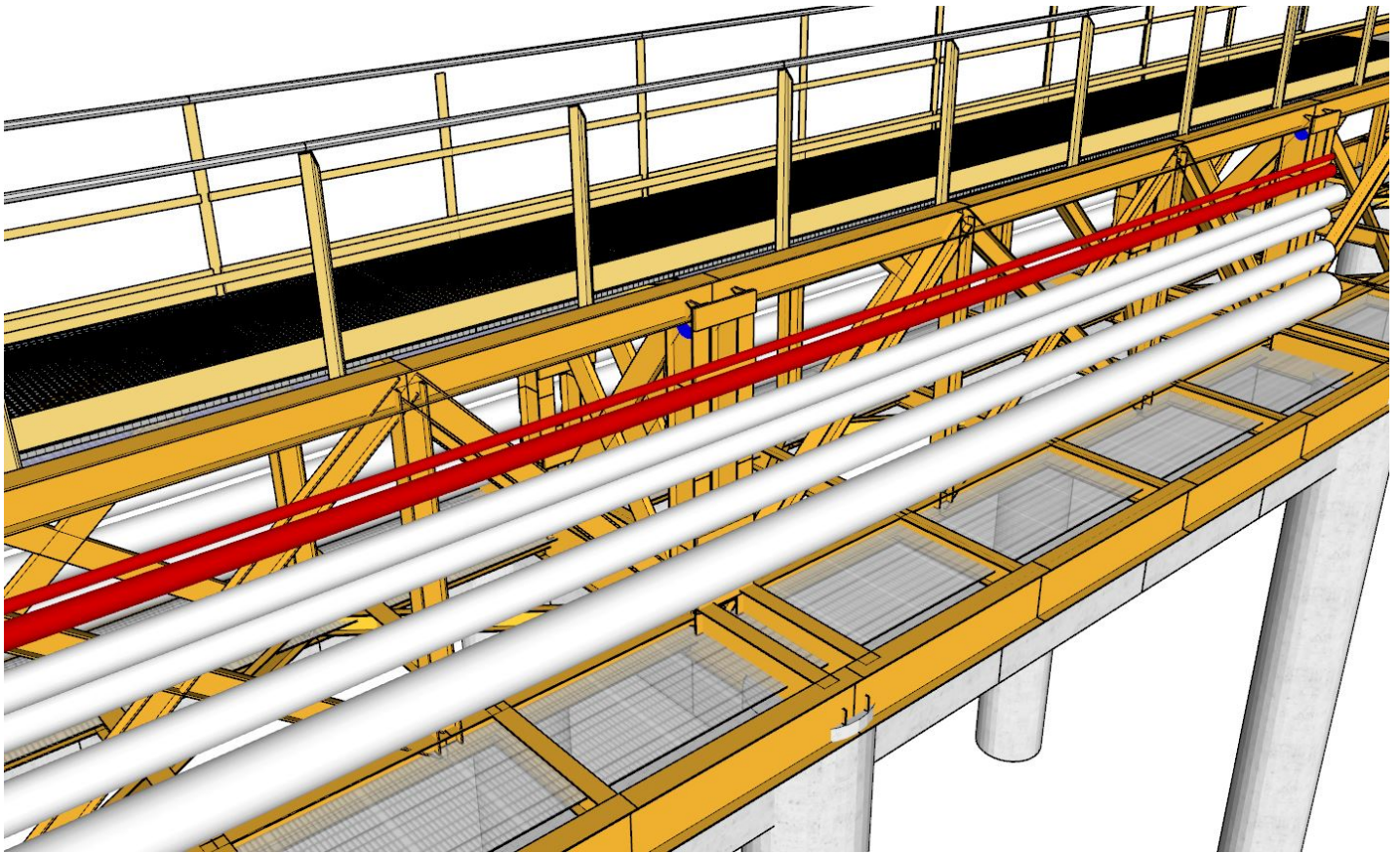
PIAZZOLA DI TESTA PONTILE (FOTO 8)



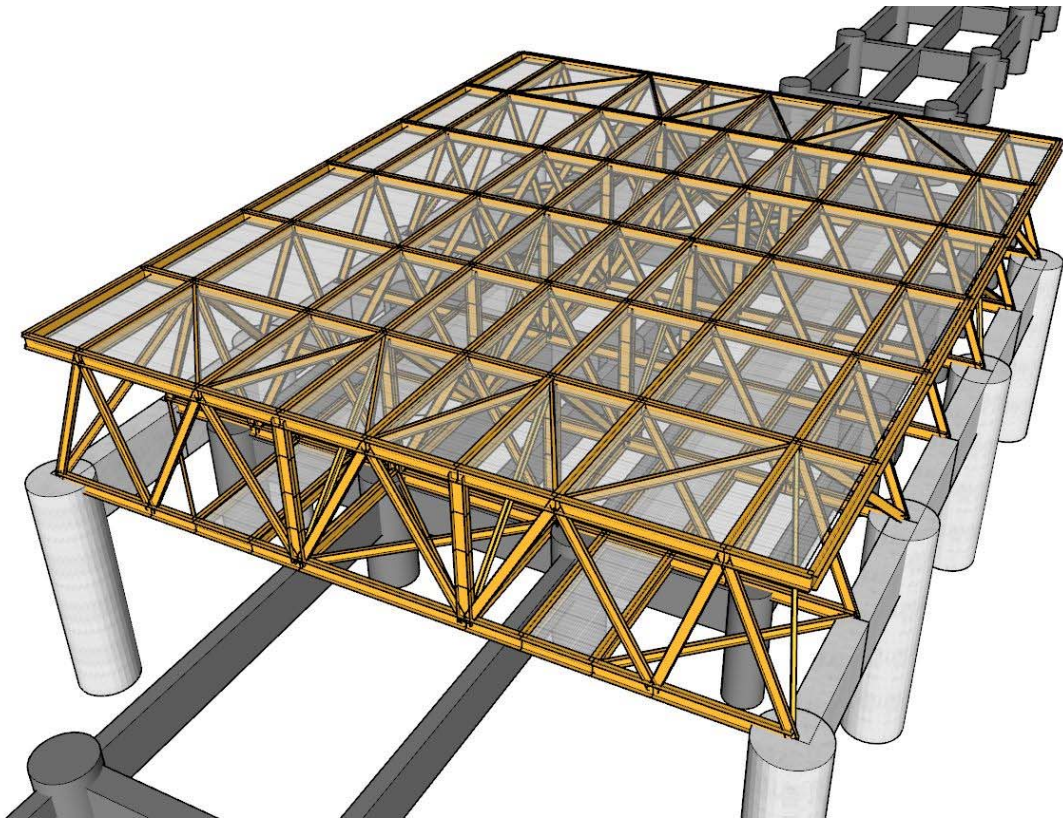
SpazioTechnico

Esperienza e Futuro

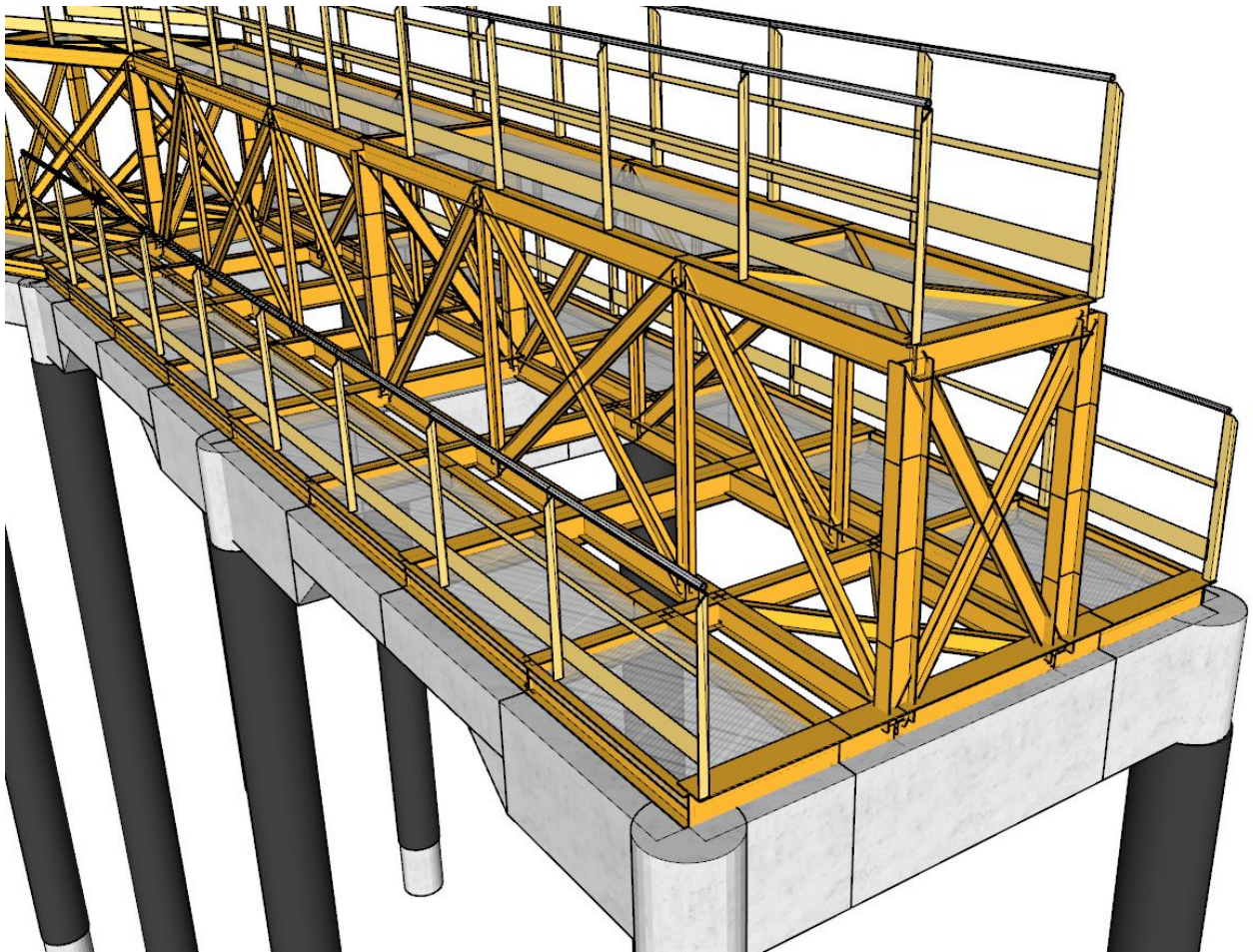
3 SIMULAZIONI E RENDER DEL PROGETTO




3.1. SIMULAZIONE PASSERELLA TERRA PRIMA PIAZZOLA



3.2. SIMULAZIONE PRIMA PIAZZOLA



**3.3. SIMULAZIONE PASSERELLA DI ACCOSTO ALLA PIAZZOLA DI
TESTA**



3.4.SIMULAZIONE DELL'INTERO INTERVENTO