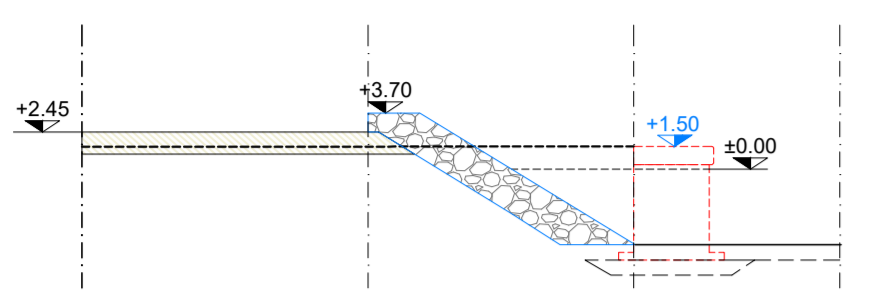


SEZIONE S1

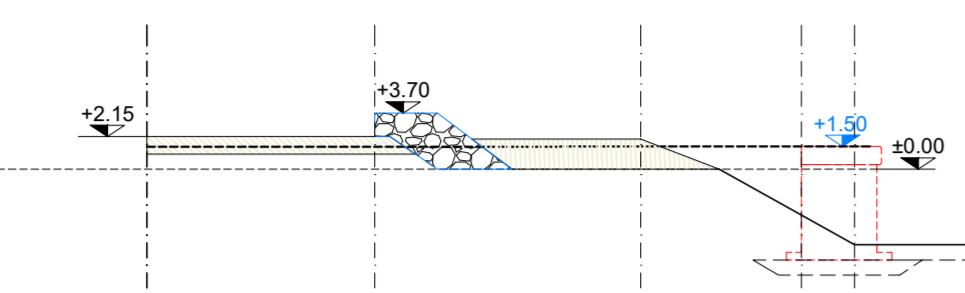
TABELLA SUPERFICI	
Antifer	41,52 m ²
Massi III categoria	19,61 m ²
Scavo	30,37 m ²



Dist. Partizi	16,91	17,56	13,63
Quote terreno	-0,00	-0,00	-0,00
Quote progetto	+1,93	+1,93	+1,93
Dist. Progr. Progetto	0,00	1,93	3,86

SEZIONE S2

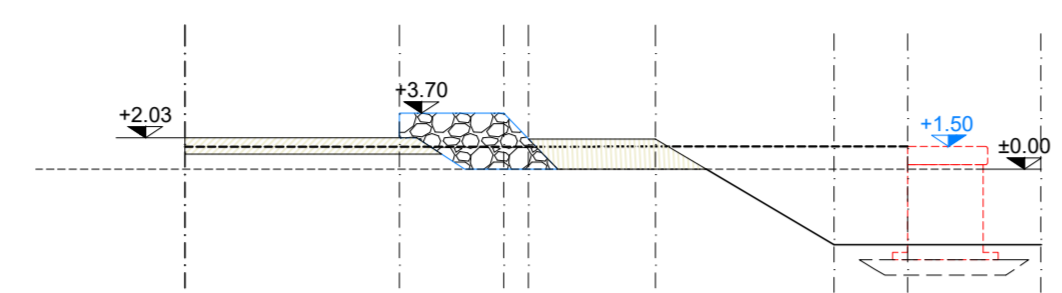
TABELLA SUPERFICI	
Antifer	19,00 m ²
Massi III categoria	19,61 m ²
Scavo	24,85 m ²



Dist. Partizi	15,06	17,59	10,63	3,32	7,79
Quote terreno	-0,00	-0,00	-0,00	-0,00	-0,00
Quote progetto	+1,93	+1,93	+1,93	+1,93	+1,93
Dist. Progr. Progetto	0,00	1,93	3,86	7,79	11,72

SEZIONE S3

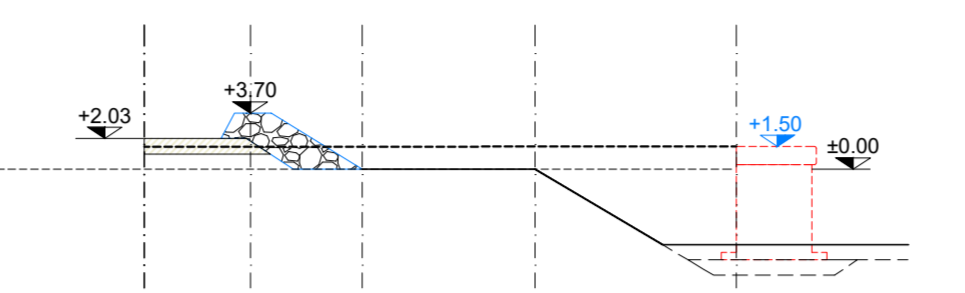
TABELLA SUPERFICI	
Antifer	26,54 m ²
Massi III categoria	17,44 m ²
Scavo	18,22 m ²



Dist. Partizi	14,19	6,89	6,39	16,88
Quote terreno	-0,00	-0,00	-0,00	-0,00
Quote progetto	+1,93	+1,93	+1,93	+1,93
Dist. Progr. Progetto	0,00	1,93	3,86	11,72

SEZIONE S4

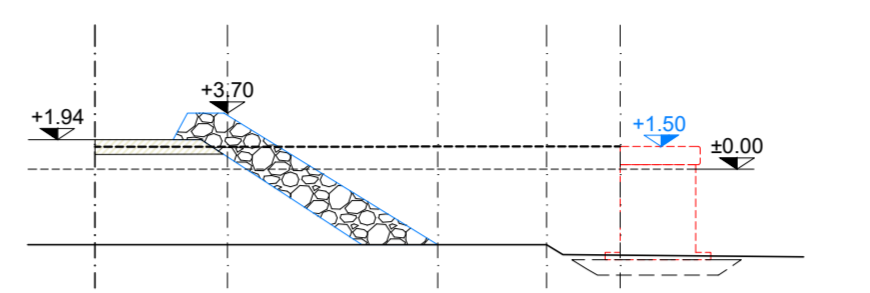
TABELLA SUPERFICI	
Massi III categoria	16,13 m ²
Scavo	7,84 m ²



Dist. Partizi	7,01	7,40	11,43	13,31
Quote terreno	-0,00	-0,00	-0,00	-0,00
Quote progetto	+1,93	+1,93	+1,93	+1,93
Dist. Progr. Progetto	0,00	1,93	3,86	11,72

SEZIONE S5

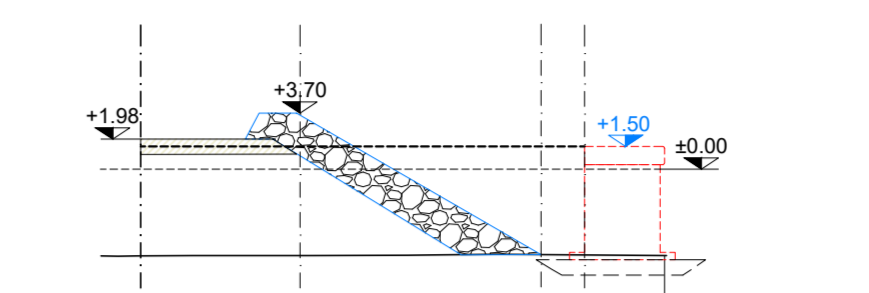
TABELLA SUPERFICI	
Massi III categoria	40,25 m ²
Scavo	7,36 m ²



Dist. Partizi	8,77	13,91	7,18	4,47
Quote terreno	-0,00	-0,00	-0,00	-0,00
Quote progetto	+1,93	+1,93	+1,93	+1,93
Dist. Progr. Progetto	0,00	1,93	3,86	7,79

SEZIONE S6

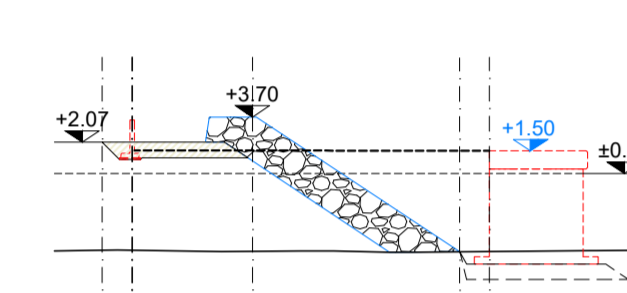
TABELLA SUPERFICI	
Massi III categoria	45,22 m ²
Scavo	9,42 m ²



Dist. Partizi	10,55	10,50	2,29
Quote terreno	-0,00	-0,00	-0,00
Quote progetto	+1,93	+1,93	+1,93
Dist. Progr. Progetto	0,00	1,93	3,86

SEZIONE S7

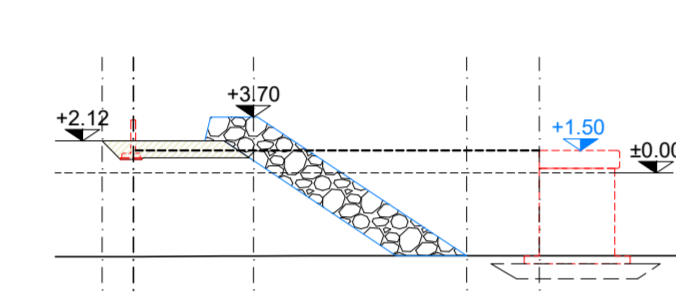
TABELLA SUPERFICI	
Massi III categoria	41,29 m ²
Scavo	8,85 m ²



Dist. Partizi	1,10	7,55	13,70	9,97
Quote terreno	-0,00	-0,00	-0,00	-0,00
Quote progetto	+1,93	+1,93	+1,93	+1,93
Dist. Progr. Progetto	0,00	1,93	3,86	7,79

SEZIONE S8

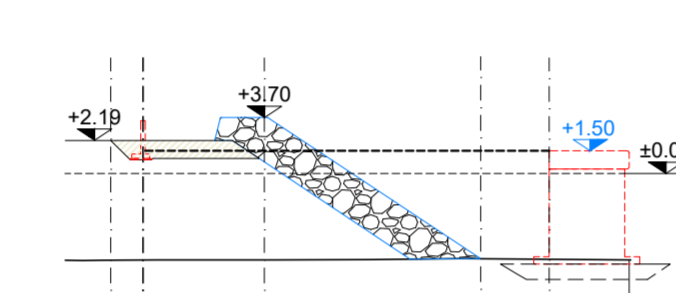
TABELLA SUPERFICI	
Massi III categoria	42,34 m ²
Scavo	9,50 m ²



Dist. Partizi	7,55	14,10	4,80
Quote terreno	-0,00	-0,00	-0,00
Quote progetto	+1,93	+1,93	+1,93
Dist. Progr. Progetto	0,00	1,93	3,86

SEZIONE S9

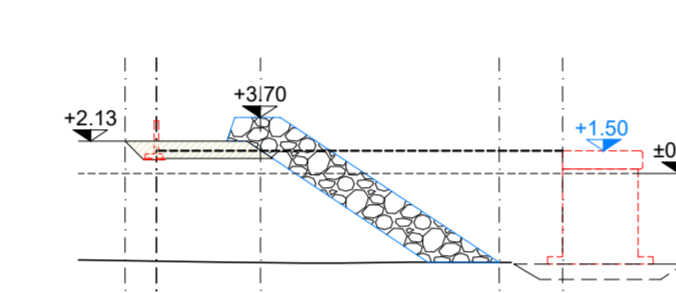
TABELLA SUPERFICI	
Massi III categoria	43,21 m ²
Scavo	10,07 m ²



Dist. Partizi	7,55	8,52	14,30	4,53
Quote terreno	-0,00	-0,00	-0,00	-0,00
Quote progetto	+1,93	+1,93	+1,93	+1,93
Dist. Progr. Progetto	0,00	1,93	3,86	7,79

SEZIONE S10

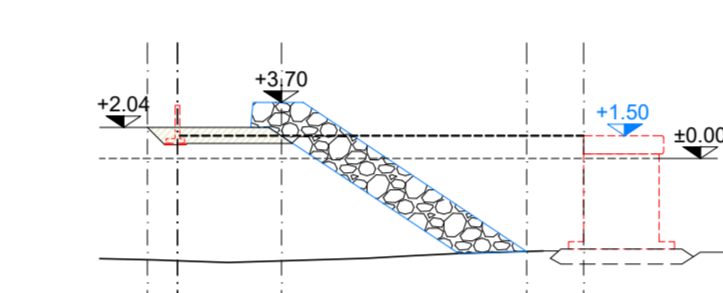
TABELLA SUPERFICI	
Massi III categoria	44,16 m ²
Scavo	9,58 m ²



Dist. Partizi	7,55	8,87	15,80	4,19
Quote terreno	-0,00	-0,00	-0,00	-0,00
Quote progetto	+1,93	+1,93	+1,93	+1,93
Dist. Progr. Progetto	0,00	1,93	3,86	7,79

SEZIONE S11

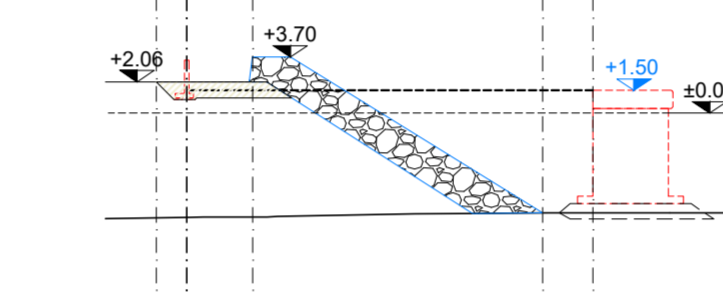
TABELLA SUPERFICI	
Massi III categoria	46,75 m ²
Scavo	8,75 m ²



Dist. Partizi	7,55	6,95	10,23	3,16
Quote terreno	-0,00	-0,00	-0,00	-0,00
Quote progetto	+1,93	+1,93	+1,93	+1,93
Dist. Progr. Progetto	0,00	1,93	3,86	7,79

SEZIONE S12

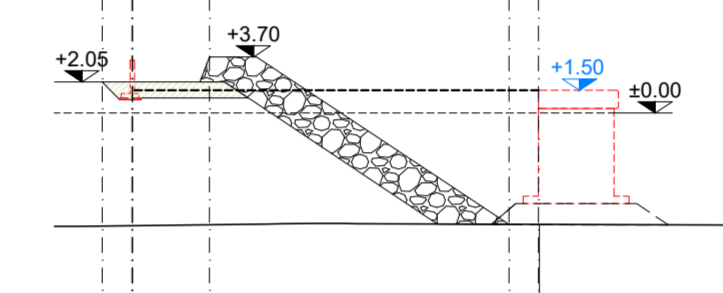
TABELLA SUPERFICI	
Massi III categoria	45,19 m ²
Scavo	8,20 m ²



Dist. Partizi	7,55	4,30	10,10	3,30
Quote terreno	-0,00	-0,00	-0,00	-0,00
Quote progetto	+1,93	+1,93	+1,93	+1,93
Dist. Progr. Progetto	0,00	1,93	3,86	7,79

SEZIONE S13

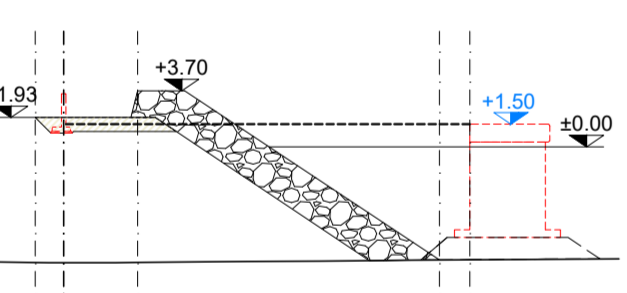
TABELLA SUPERFICI	
Massi III categoria	51,55 m ²
Scavo	8,91 m ²



Dist. Partizi	7,55	5,10	21,75
Quote terreno	-0,00	-0,00	-0,00
Quote progetto	+1,93	+1,93	+1,93
Dist. Progr. Progetto	0,00	1,93	3,86

SEZIONE S14 a

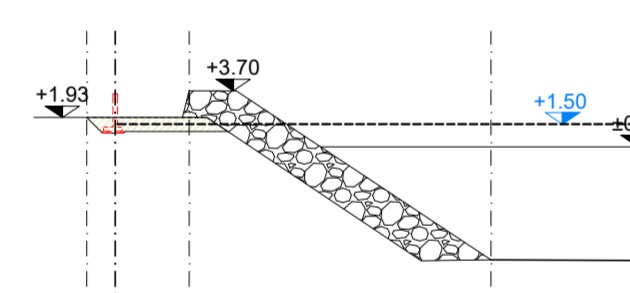
TABELLA SUPERFICI	
Massi III categoria	52,22 m ²
Scavo	7,74 m ²



Dist. Partizi	7,55	4,89	19,97	1,93
Quote terreno	-0,00	-0,00	-0,00	-0,00
Quote progetto	+1,93	+1,93	+1,93	+1,93
Dist. Progr. Progetto	0,00	1,93	3,86	7,79

SEZIONE S14 b

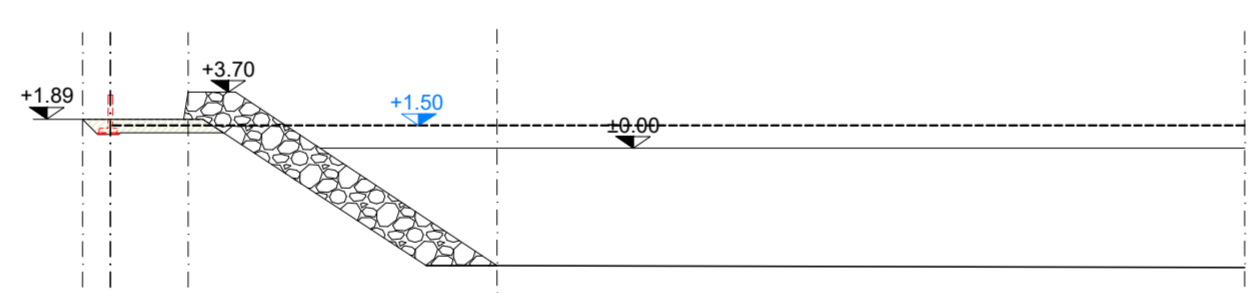
TABELLA SUPERFICI	
Massi III categoria	52,22 m ²
Scavo	7,74 m ²



Dist. Partizi	7,55	4,89	19,97	20,14
Quote terreno	-0,00	-0,00	-0,00	-0,00
Quote progetto	+1,93	+1,93	+1,93	+1,93
Dist. Progr. Progetto	0,00	1,93	3,86	11,72

SEZIONE S15

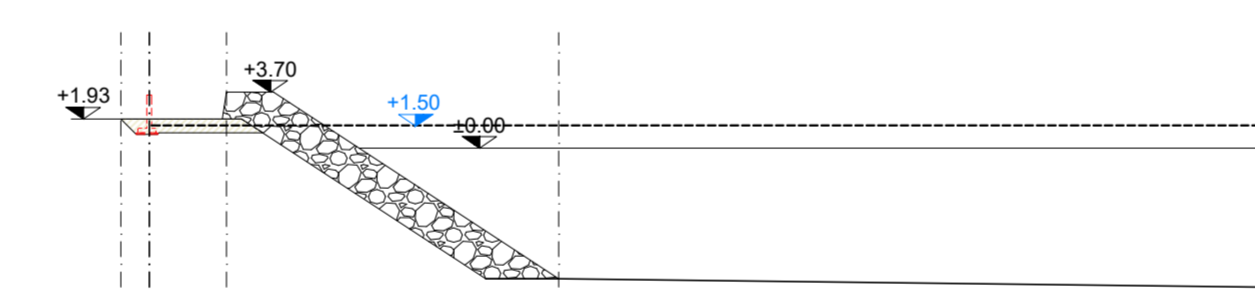
TABELLA SUPERFICI	
Massi III categoria	54,68 m ²
Scavo	7,43 m ²



Dist. Partizi	7,55	5,15	20,42	49,43
Quote terreno	-0,00	-0,00	-0,00	-0,00
Quote progetto	+1,93	+1,93	+1,93	+1,93
Dist. Progr. Progetto	0,00	1,93	3,86	11,72

SEZIONE S16

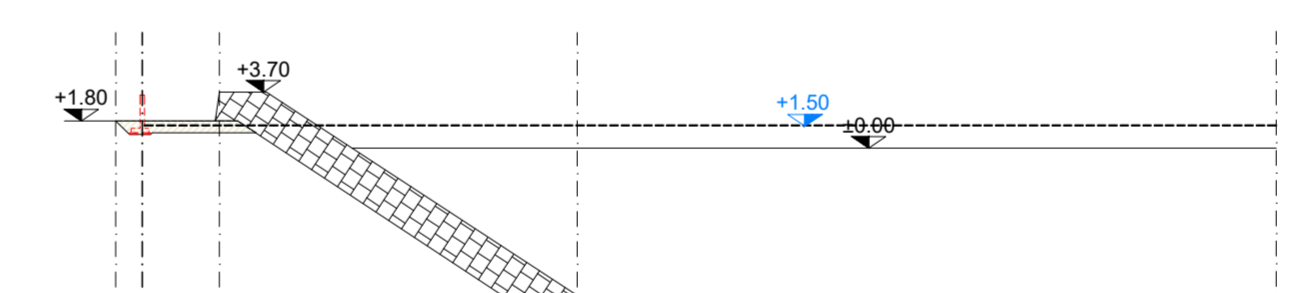
TABELLA SUPERFICI	
Massi III categoria	59,13 m ²
Scavo	7,80 m ²



Dist. Partizi	7,55	5,10	21,66	47,92
Quote terreno	-0,00	-0,00	-0,00	-0,00
Quote progetto	+1,93	+1,93	+1,93	+1,93
Dist. Progr. Progetto	0,00	1,93	3,86	11,72

SEZIONE S17

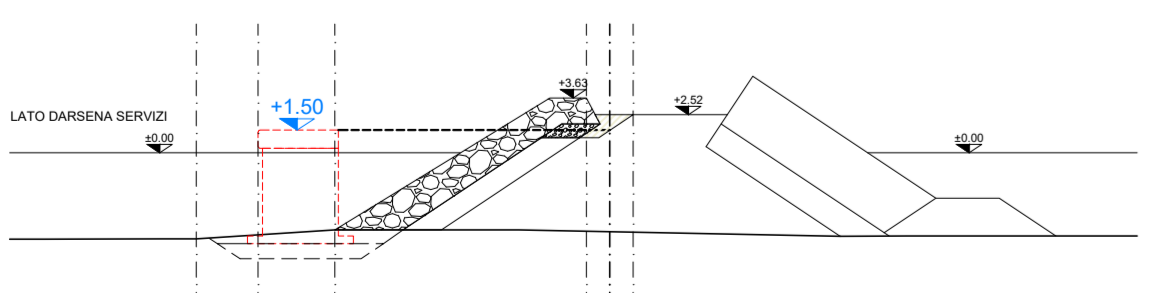
TABELLA SUPERFICI	
Antifer	65,35 m ²
Scavo	6,76 m ²



Dist. Partizi	7,55	5,10	20,65	46,24
Quote terreno	-0,00	-0,00	-0,00	-0,00
Quote progetto	+1,93	+1,93	+1,93	+1,93
Dist. Progr. Progetto	0,00	1,93	3,86	11,72

SEZIONE N 01

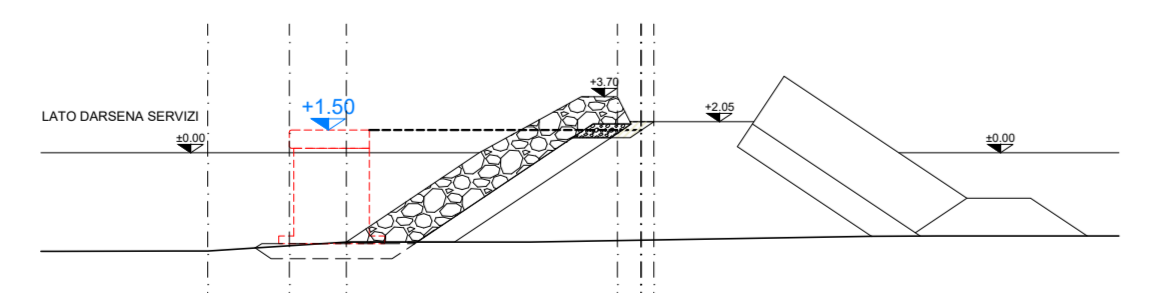
TABELLA SUPERFICI	
Massi III categoria	35,86 m ²
Massi I categoria	2,27 m ²
Scavo	2,32 m ²



Dist. Partizi	4,10	5,07	16,64
Quote terreno	-0,00	-0,00	-0,00
Quote progetto	+1,93	+1,93	+1,93
Dist. Progr. Progetto	0,00	1,93	3,86

SEZIONE N 02

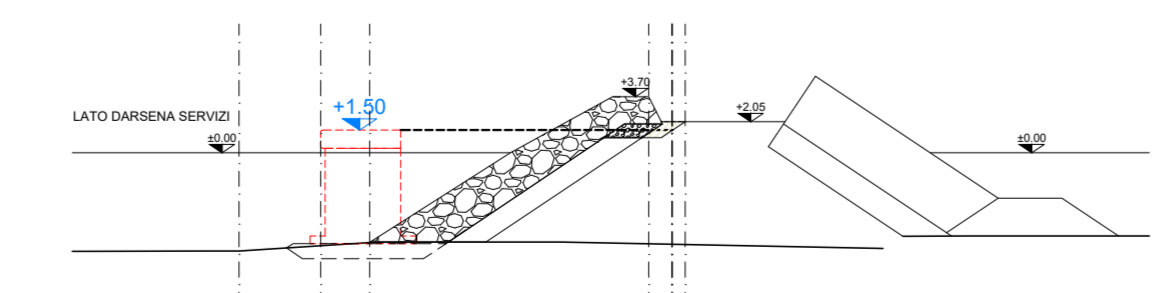
TABELLA SUPERFICI	
Massi III categoria	44,09 m ²
Massi I categoria	2,27 m ²
Scavo	1,35 m ²



Dist. Partizi	5,40	3,70	17,94
Quote terreno	-0,00	-0,00	-0,00
Quote progetto	+1,93	+1,93	+1,93
Dist. Progr. Progetto	0,00	1,93	3,86

SEZIONE N 03

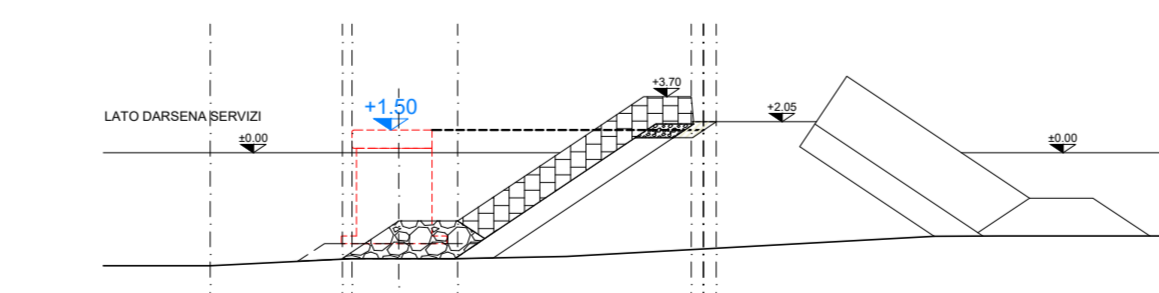
TABELLA SUPERFICI	
Massi III categoria	45,46 m ²
Massi I categoria	2,27 m ²
Scavo	1,35 m ²



Dist. Partizi	5,40	3,70	18,45
Quote terreno	-0,00	-0,00	-0,00
Quote progetto	+1,93	+1,93	+1,93
Dist. Progr. Progetto	0,00	1,93	3,86

SEZIONE N 04

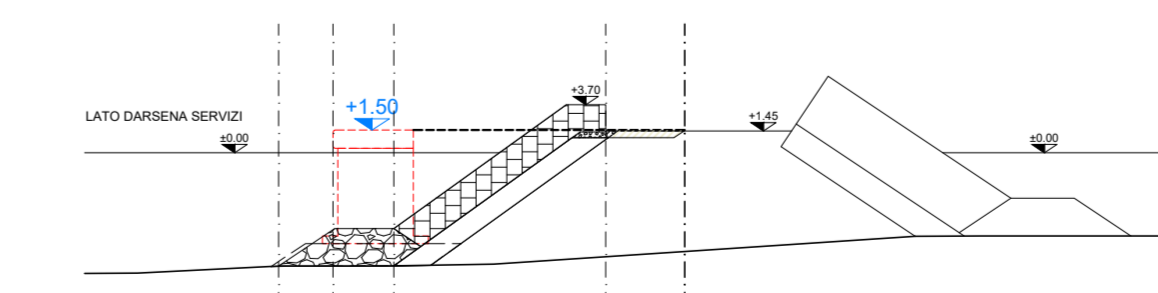
TABELLA SUPERFICI	
Antifer	32,82 m ²
Massi III categoria	16,45 m ²
Massi I categoria	2,27 m ²
Scavo	1,35 m ²



Dist. Partizi	6,75	3,90	3,90	15,44
Quote terreno	-0,00	-0,00	-0,00	-0,00
Quote progetto	+1,93	+1,93	+1,93	+1,93
Dist. Progr. Progetto	0,00	1,93	3,86	11,72

SEZIONE N 05

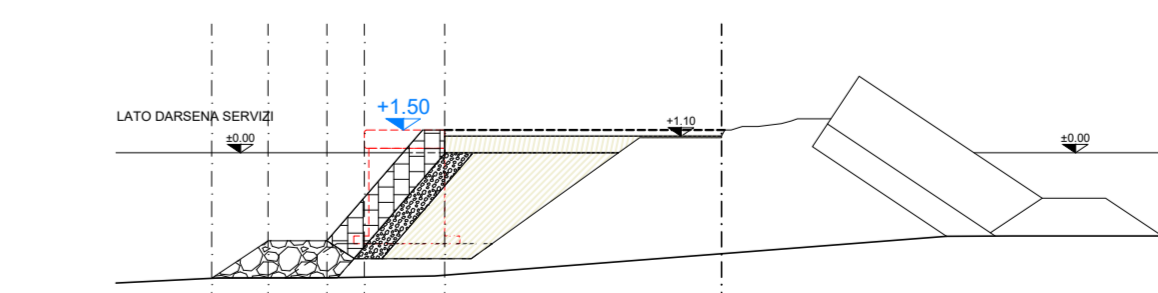
TABELLA SUPERFICI	
Antifer	30,87 m ²
Massi III categoria	16,43 m ²
Massi I categoria	0,96 m ²
Scavo	1,99 m ²



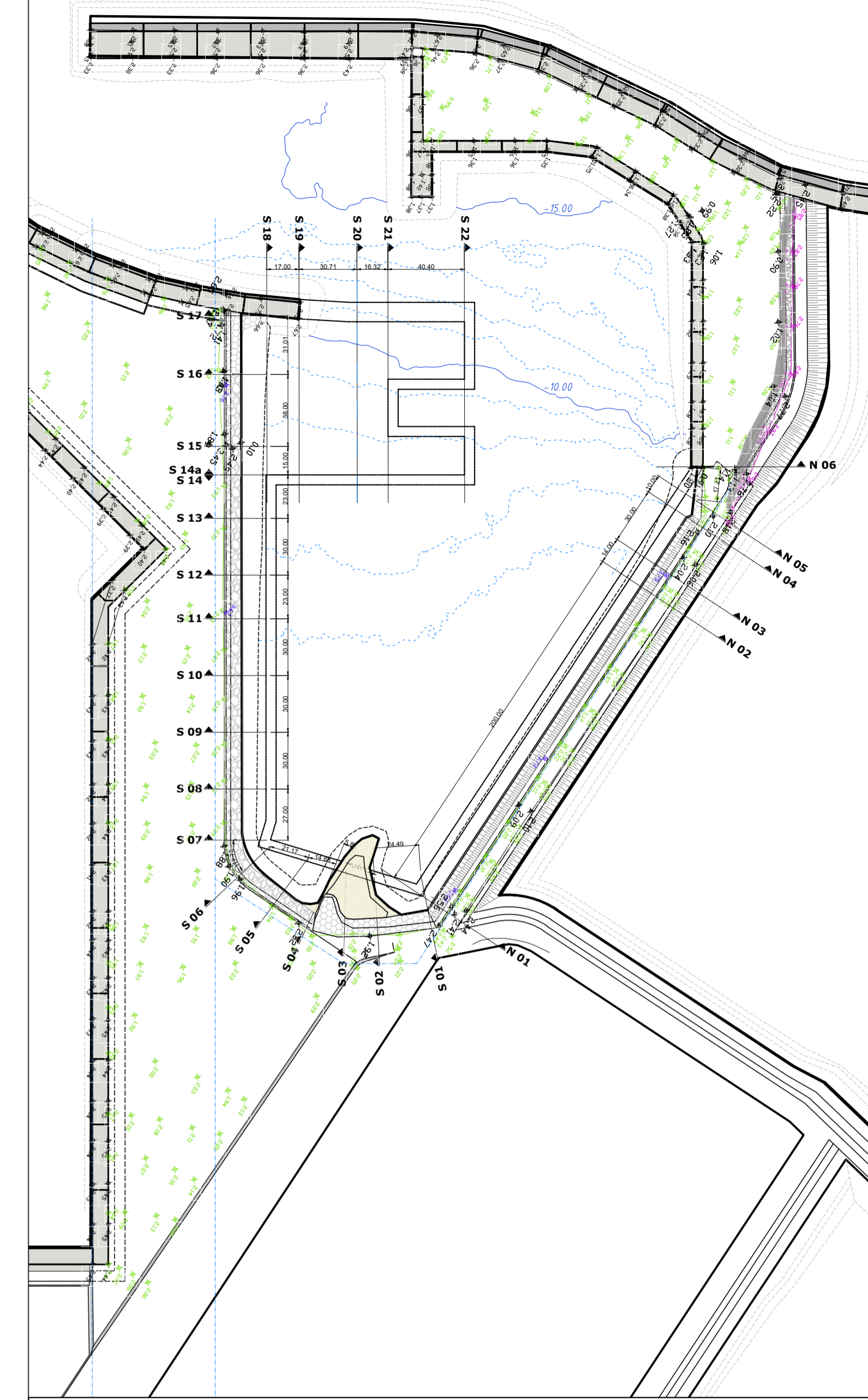
Dist. Partizi	3,92	4,00	14,02	5,22
Quote terreno	-0,00	-0,00	-0,00	-0,00
Quote progetto	+1,93	+1,93	+1,93	+1,93
Dist. Progr. Progetto	0,00	1,93	3,86	7,79

SEZIONE N 06

TABELLA SUPERFICI	
Antifer	21,04 m ²
Massi III categoria	16,43 m ²
Massi I categoria	12,94 m ²
Scavo	14,03 m ²
Scavo in acqua	54,35 m ²



Dist. Partizi	3,72	3,90	2,46	3,30	16,32
Quote terreno	-0,00	-0,00	-0,00	-0,00	-0,00
Quote progetto	+1,93	+1,93	+1,93	+1,93	+1,93
Dist. Progr. Progetto	0,00	1,93	3,86	7,79	11,72



PROGETTO ESECUTIVO
PRIMO LOTTO FUNZIONALE OPERE STRATEGICHE (II stralcio):
BANCHINAMENTO DARSENA SERVIZI

IL PRESIDENTE
Dott. Pino Musolino

IL PROGETTISTA E COORDINATORE DELLA PROGETTAZIONE
Dott. Ing. Giuseppe Solinas

IL RESPONSABILE DEL PROCEDIMENTO
Dott. Ing. Maurizio Marini

Collaboratori APC
geom. Vittorio Lupo
geom. Jacopo Turchetti
arch. Marco Vettrino
ing. Fabio Poleggi

SEZIONI DI COMPUTO
SCAVI E SALPAMENTI

ELABORATO
09

CODICE PROGETTO: CVPEOMT02-18		SCALA: 1/500
REV.	DATA	Descr.
0	DICEMBRE 2019	
1	FEBBRAIO 2021	Adeguamento ai rapporti di Verifica Preventiva ai sensi dell'Art. 26 D. Lgs 50/2016
RIF.DIS.	SOMMA: 133,35 m ² (Antifer) + 10,75 m ² (Scavo) = 144,10 m ²	