

COMMITTENTE:



PROGETTAZIONE:



S.O. AMBIENTE

PROGETTO DI FATTIBILITA' TECNICO-ECONOMICA

COLLEGAMENTO LAMEZIA T. - SETTINGIANO

VELOCIZZAZIONE MEDIANTE RETTIFICHE DI TRACCIATO

STUDIO ACUSTICO E VIBRAZIONALE

CENSIMENTO DEI RICETTORI ACUSTICI

SCHEDE DEI CENSIMENTI DEI RICETTORI

SCALA:

-

COMMESSA LOTTO FASE ENTE TIPO DOC. OPERA/DISCIPLINA PROGR. REV.

RC0Y 00 R 22 SH IM0004 001 A

Rev.	Descrizione	Redatto	Data	Verificato	Data	Approvato	Data	Autorizzato Data
A	Emissione per integrazioni MITE	A. Lombardo 	Marzo 2022	A. Corvaja 	Marzo 2022	I. D'Amore 	Marzo 2022	C. Ercolani Marzo 2022
								 PER EMISSIONE ITALFERRS.p.A. Dotessa Carolina Ercolani S.O. Ambiente

File: RC0Y00R22SHIM0004001A.mdb

n. Elab.:

COLLEGAMENTO LAMEZIA T. - SETTINGIANO

VELOCIZZAZIONE MEDIANTE RETTIFICHE DI TRACCIATO - Regione Calabria

PROGETTO DI FATTIBILITA' TECNICO ECONOMICA

Schede di censimento dei ricettori

CODICE RICETTORE	V5-2001
-------------------------	---------

LOCALIZZAZIONE DELL'EDIFICIO

Regione	Calabria
Provincia	Catanzaro
Comune	Amato
Località	
Progressiva	20+250
Distanza infrastruttura	-

**DATI CARATTERISTICI DELL'EDIFICIO ESAMINATO**

Tipologia	Fabbricati espropriati/	Numero dei piani	2
Stato conservazione	Medio	Orientamento	Parallelo

CARATTERIZZAZIONE DEGLI INFISSI**NUMERO INFISSI PER FRONTE**

Fronte parallelo all'infrastruttura	4
Fronte perpendicolare/obliquo lato progressive crescenti	2
Fronte perpendicolare /obliquo lato progressive decrescenti	2

CARATTERIZZAZIONE DEL CORPO STRADALE

Raso/Rilevato	<input type="checkbox"/>	Viadotto	<input checked="" type="checkbox"/>
Trincea	<input type="checkbox"/>	Galleria	<input type="checkbox"/>

DESCRIZIONE DELLA FASCIA TRA L'INFRASTRUTTURA E L'EDIFICIO

Destinazione d'uso	Residuale/pertinenza edificio
--------------------	-------------------------------

DESCRIZIONE DELLE ALTRE SORGENTI DI RUMORE SIGNIFICATIVE

Presenza linea ferroviaria	<input type="checkbox"/>	Strade	Strada extraurbana secondaria
Impianti industriali	<input type="checkbox"/>	Altro	

NOTE	fabbricato non raggiungibile
-------------	------------------------------

COLLEGAMENTO LAMEZIA T. - SETTINGIANO

VELOCIZZAZIONE MEDIANTE RETTIFICHE DI TRACCIATO - Regione Calabria


PROGETTO DI FATTIBILITA' TECNICO ECONOMICA

Schede di censimento dei ricettori

CODICE RICETTORE	V5-4002
-------------------------	----------------

LOCALIZZAZIONE DELL'EDIFICIO

Regione	Calabria
Provincia	Catanzaro
Comune	Pianopoli
Località	
Progressiva	19+900
Distanza infrastruttura	155

**DATI CARATTERISTICI DELL'EDIFICIO ESAMINATO**

Tipologia	Ruderi/edif dismessi/	Numero dei piani	1
Stato conservazione	Cattivo	Orientamento	Perpendicolare

CARATTERIZZAZIONE DEGLI INFISSI**NUMERO INFISSI PER FRONTE**

Fronte parallelo all'infrastruttura	
Fronte perpendicolare/obliquo lato progressive crescenti	
Fronte perpendicolare /obliquo lato progressive decrescenti	

CARATTERIZZAZIONE DEL CORPO STRADALE

Raso/Rilevato	<input checked="" type="checkbox"/>	Viadotto	<input type="checkbox"/>
Trincea	<input type="checkbox"/>	Galleria	<input type="checkbox"/>

DESCRIZIONE DELLA FASCIA TRA L'INFRASTRUTTURA E L'EDIFICIO

Destinazione d'uso	Seminativo agricolo/incolto erbaceo
--------------------	-------------------------------------

DESCRIZIONE DELLE ALTRE SORGENTI DI RUMORE SIGNIFICATIVE

Presenza linea ferroviaria	<input type="checkbox"/>	Strade	
Impianti industriali	<input type="checkbox"/>	Altro	

NOTE	fabbricato non raggiungibile
-------------	------------------------------

COLLEGAMENTO LAMEZIA T. - SETTINGIANO

VELOCIZZAZIONE MEDIANTE RETTIFICHE DI TRACCIATO - Regione Calabria


PROGETTO DI FATTIBILITA' TECNICO ECONOMICA

Schede di censimento dei ricettori

CODICE RICETTORE	V5-4002
-------------------------	----------------

LOCALIZZAZIONE DELL'EDIFICIO

Regione	Calabria
Provincia	Catanzaro
Comune	Pianopoli
Località	
Progressiva	19+900
Distanza infrastruttura	155

**DATI CARATTERISTICI DELL'EDIFICIO ESAMINATO**

Tipologia	Ruderi/edif dismessi/	Numero dei piani	1
Stato conservazione	Cattivo	Orientamento	Perpendicolare

CARATTERIZZAZIONE DEGLI INFISSI**NUMERO INFISSI PER FRONTE**

Fronte parallelo all'infrastruttura	
Fronte perpendicolare/obliquo lato progressive crescenti	
Fronte perpendicolare /obliquo lato progressive decrescenti	

CARATTERIZZAZIONE DEL CORPO STRADALE

Raso/Rilevato	<input checked="" type="checkbox"/>	Viadotto	<input type="checkbox"/>
Trincea	<input type="checkbox"/>	Galleria	<input type="checkbox"/>

DESCRIZIONE DELLA FASCIA TRA L'INFRASTRUTTURA E L'EDIFICIO

Destinazione d'uso	Seminativo agricolo/incolto erbaceo
--------------------	-------------------------------------

DESCRIZIONE DELLE ALTRE SORGENTI DI RUMORE SIGNIFICATIVE

Presenza linea ferroviaria	<input type="checkbox"/>	Strade	
Impianti industriali	<input type="checkbox"/>	Altro	

NOTE	fabbricato non raggiungibile
-------------	------------------------------

COLLEGAMENTO LAMEZIA T. - SETTINGIANO

VELOCIZZAZIONE MEDIANTE RETTIFICHE DI TRACCIATO - Regione Calabria

PROGETTO DI FATTIBILITA' TECNICO ECONOMICA

Schede di censimento dei ricettori

CODICE RICETTORE	V5-4003
-------------------------	----------------

LOCALIZZAZIONE DELL'EDIFICIO

Regione	Calabria
Provincia	Catanzaro
Comune	Pianopoli
Località	
Progressiva	19+900
Distanza infrastruttura	155

**DATI CARATTERISTICI DELL'EDIFICIO ESAMINATO**

Tipologia	Ruderi/edif dismessi/	Numero dei piani	1
Stato conservazione	Cattivo	Orientamento	Perpendicolare

CARATTERIZZAZIONE DEGLI INFISSI**NUMERO INFISSI PER FRONTE**

Fronte parallelo all'infrastruttura	
Fronte perpendicolare/obliquo lato progressive crescenti	
Fronte perpendicolare /obliquo lato progressive decrescenti	

CARATTERIZZAZIONE DEL CORPO STRADALE

Raso/Rilevato	<input checked="" type="checkbox"/>	Viadotto	<input type="checkbox"/>
Trincea	<input type="checkbox"/>	Galleria	<input type="checkbox"/>

DESCRIZIONE DELLA FASCIA TRA L'INFRASTRUTTURA E L'EDIFICIO

Destinazione d'uso	Seminativo agricolo/incolto erbaceo
--------------------	-------------------------------------

DESCRIZIONE DELLE ALTRE SORGENTI DI RUMORE SIGNIFICATIVE

Presenza linea ferroviaria	<input type="checkbox"/>	Strade	
Impianti industriali	<input type="checkbox"/>	Altro	

NOTE	fabbricato non raggiungibile
-------------	------------------------------

COLLEGAMENTO LAMEZIA T. - SETTINGIANO

VELOCIZZAZIONE MEDIANTE RETTIFICHE DI TRACCIATO - Regione Calabria

PROGETTO DI FATTIBILITA' TECNICO ECONOMICA

Schede di censimento dei ricettori

CODICE RICETTORE	V5-4004
-------------------------	----------------

LOCALIZZAZIONE DELL'EDIFICIO

Regione	Calabria
Provincia	Catanzaro
Comune	Amato
Località	
Progressiva	20+200
Distanza infrastruttura	140

**DATI CARATTERISTICI DELL'EDIFICIO ESAMINATO**

Tipologia	Commerciale/servizi	Numero dei piani	1
Stato conservazione	Medio	Orientamento	Obliquo

CARATTERIZZAZIONE DEGLI INFISSI**NUMERO INFISSI PER FRONTE**

Fronte parallelo all'infrastruttura	
Fronte perpendicolare/obliquo lato progressive crescenti	
Fronte perpendicolare /obliquo lato progressive decrescenti	

CARATTERIZZAZIONE DEL CORPO STRADALE

Raso/Rilevato	<input type="checkbox"/>	Viadotto	<input checked="" type="checkbox"/>
Trincea	<input type="checkbox"/>	Galleria	<input type="checkbox"/>

DESCRIZIONE DELLA FASCIA TRA L'INFRASTRUTTURA E L'EDIFICIO

Destinazione d'uso	Area arborea - arbustiva
--------------------	--------------------------

DESCRIZIONE DELLE ALTRE SORGENTI DI RUMORE SIGNIFICATIVE

Presenza linea ferroviaria	<input type="checkbox"/>	Strade	Strada extraurbana secondaria
Impianti industriali	<input type="checkbox"/>	Altro	

NOTE	fabbricato non raggiungibile - Pista Karting Due Mari
-------------	---

COLLEGAMENTO LAMEZIA T. - SETTINGIANO
VELOCIZZAZIONE MEDIANTE RETTIFICHE DI TRACCIATO - Regione Calabria
PROGETTO DI FATTIBILITA' TECNICO ECONOMICA

Schede di censimento dei ricettori

CODICE RICETTORE	V5-6001
-------------------------	---------

LOCALIZZAZIONE DELL'EDIFICIO

Regione	Calabria
Provincia	Catanzaro
Comune	Marcellinara
Località	
Progressiva	20+350
Distanza infrastruttura	290



DATI CARATTERISTICI DELL'EDIFICIO ESAMINATO

Tipologia	Artigianale/industriale	Numero dei piani	2
Stato conservazione	Buono	Orientamento	Perpendicolare

CARATTERIZZAZIONE DEGLI INFISSI

NUMERO INFISSI PER FRONTE

Fronte parallelo all'infrastruttura	2
Fronte perpendicolare/obliquo lato progressive crescenti	10
Fronte perpendicolare /obliquo lato progressive decrescenti	8

CARATTERIZZAZIONE DEL CORPO STRADALE

Raso/Rilevato	<input type="checkbox"/>	Viadotto	<input checked="" type="checkbox"/>
Trincea	<input type="checkbox"/>	Galleria	<input type="checkbox"/>

DESCRIZIONE DELLA FASCIA TRA L'INFRASTRUTTURA E L'EDIFICIO

Destinazione d'uso	Seminativo agricolo/incolto erbaceo
--------------------	-------------------------------------

DESCRIZIONE DELLE ALTRE SORGENTI DI RUMORE SIGNIFICATIVE

Presenza linea ferroviaria	<input type="checkbox"/>	Strade	Strada extraurbana principale
Impianti industriali	<input checked="" type="checkbox"/>	Altro	

NOTE

LTS Technical courier

COLLEGAMENTO LAMEZIA T. - SETTINGIANO**VELOCIZZAZIONE MEDIANTE RETTIFICHE DI TRACCIATO - Regione Calabria****PROGETTO DI FATTIBILITA' TECNICO ECONOMICA**

Schede di censimento dei ricettori

CODICE RICETTORE	V5-6002
-------------------------	----------------

LOCALIZZAZIONE DELL'EDIFICIO

Regione	Calabria
Provincia	Catanzaro
Comune	Marcellinara
Località	
Progressiva	20+350
Distanza infrastruttura	300

**DATI CARATTERISTICI DELL'EDIFICIO ESAMINATO**

Tipologia	Artigianale/industriale	Numero dei piani	2
Stato conservazione	Buono	Orientamento	Parallelo

CARATTERIZZAZIONE DEGLI INFISSI**NUMERO INFISSI PER FRONTE**

Fronte parallelo all'infrastruttura	6
Fronte perpendicolare/obliquo lato progressive crescenti	5
Fronte perpendicolare /obliquo lato progressive decrescenti	5

CARATTERIZZAZIONE DEL CORPO STRADALE

Raso/Rilevato	<input type="checkbox"/>	Viadotto	<input checked="" type="checkbox"/>
Trincea	<input type="checkbox"/>	Galleria	<input type="checkbox"/>

DESCRIZIONE DELLA FASCIA TRA L'INFRASTRUTTURA E L'EDIFICIO

Destinazione d'uso	Seminativo agricolo/incolto erbaceo
--------------------	-------------------------------------

DESCRIZIONE DELLE ALTRE SORGENTI DI RUMORE SIGNIFICATIVE

Presenza linea ferroviaria	<input type="checkbox"/>	Strade	Strada extraurbana principale
Impianti industriali	<input checked="" type="checkbox"/>	Altro	

NOTE	Union Frigo
-------------	-------------

COLLEGAMENTO LAMEZIA T. - SETTINGIANO

VELOCIZZAZIONE MEDIANTE RETTIFICHE DI TRACCIATO - Regione Calabria

PROGETTO DI FATTIBILITA' TECNICO ECONOMICA

Schede di censimento dei ricettori

CODICE RICETTORE	V6-3001
-------------------------	----------------

LOCALIZZAZIONE DELL'EDIFICIO

Regione	Calabria
Provincia	Catanzaro
Comune	Amato
Località	
Progressiva	21+900
Distanza infrastruttura	175

**DATI CARATTERISTICI DELL'EDIFICIO ESAMINATO**

Tipologia	Residenziale	Numero dei piani	2
Stato conservazione	Buono	Orientamento	Parallelo

CARATTERIZZAZIONE DEGLI INFISSI**NUMERO INFISSI PER FRONTE**

Fronte parallelo all'infrastruttura	4
Fronte perpendicolare/obliquo lato progressive crescenti	3
Fronte perpendicolare /obliquo lato progressive decrescenti	2

CARATTERIZZAZIONE DEL CORPO STRADALE

Raso/Rilevato	<input checked="" type="checkbox"/>	Viadotto	<input type="checkbox"/>
Trincea	<input type="checkbox"/>	Galleria	<input type="checkbox"/>

DESCRIZIONE DELLA FASCIA TRA L'INFRASTRUTTURA E L'EDIFICIO

Destinazione d'uso	Area arborea - arbustiva
--------------------	--------------------------

DESCRIZIONE DELLE ALTRE SORGENTI DI RUMORE SIGNIFICATIVE

Presenza linea ferroviaria	<input type="checkbox"/>	Strade	Strada extraurbana secondaria
Impianti industriali	<input type="checkbox"/>	Altro	

NOTE

COLLEGAMENTO LAMEZIA T. - SETTINGIANO

VELOCIZZAZIONE MEDIANTE RETTIFICHE DI TRACCIATO - Regione Calabria

PROGETTO DI FATTIBILITA' TECNICO ECONOMICA

Schede di censimento dei ricettori

CODICE RICETTORE	V6-3002
-------------------------	----------------

LOCALIZZAZIONE DELL'EDIFICIO

Regione	Calabria
Provincia	Catanzaro
Comune	Amato
Località	
Progressiva	21+900
Distanza infrastruttura	155

**DATI CARATTERISTICI DELL'EDIFICIO ESAMINATO**

Tipologia	Artigianale/industriale	Numero dei piani	1
Stato conservazione	Buono	Orientamento	Parallelo

CARATTERIZZAZIONE DEGLI INFISSI**NUMERO INFISSI PER FRONTE**

Fronte parallelo all'infrastruttura	2
Fronte perpendicolare/obliquo lato progressive crescenti	1
Fronte perpendicolare /obliquo lato progressive decrescenti	1

CARATTERIZZAZIONE DEL CORPO STRADALE

Raso/Rilevato	<input checked="" type="checkbox"/>	Viadotto	<input type="checkbox"/>
Trincea	<input type="checkbox"/>	Galleria	<input type="checkbox"/>

DESCRIZIONE DELLA FASCIA TRA L'INFRASTRUTTURA E L'EDIFICIO

Destinazione d'uso	Area arborea - arbustiva
--------------------	--------------------------

DESCRIZIONE DELLE ALTRE SORGENTI DI RUMORE SIGNIFICATIVE

Presenza linea ferroviaria	<input type="checkbox"/>	Strade	Strada extraurbana secondaria
Impianti industriali	<input type="checkbox"/>	Altro	

NOTE

COLLEGAMENTO LAMEZIA T. - SETTINGIANO

VELOCIZZAZIONE MEDIANTE RETTIFICHE DI TRACCIATO - Regione Calabria

PROGETTO DI FATTIBILITA' TECNICO ECONOMICA

Schede di censimento dei ricettori

CODICE RICETTORE	V6-3003
-------------------------	----------------

LOCALIZZAZIONE DELL'EDIFICIO

Regione	Calabria
Provincia	Catanzaro
Comune	Amato
Località	
Progressiva	21+900
Distanza infrastruttura	145

**DATI CARATTERISTICI DELL'EDIFICIO ESAMINATO**

Tipologia	Ruderi/edif dismessi/	Numero dei piani	1
Stato conservazione	Buono	Orientamento	Parallelo

CARATTERIZZAZIONE DEGLI INFISSI**NUMERO INFISSI PER FRONTE**

Fronte parallelo all'infrastruttura	
Fronte perpendicolare/obliquo lato progressive crescenti	1
Fronte perpendicolare /obliquo lato progressive decrescenti	2

CARATTERIZZAZIONE DEL CORPO STRADALE

Raso/Rilevato	<input checked="" type="checkbox"/>	Viadotto	<input type="checkbox"/>
Trincea	<input type="checkbox"/>	Galleria	<input type="checkbox"/>

DESCRIZIONE DELLA FASCIA TRA L'INFRASTRUTTURA E L'EDIFICIO

Destinazione d'uso	Area arborea - arbustiva
--------------------	--------------------------

DESCRIZIONE DELLE ALTRE SORGENTI DI RUMORE SIGNIFICATIVE

Presenza linea ferroviaria	<input type="checkbox"/>	Strade	Strada extraurbana secondaria
Impianti industriali	<input type="checkbox"/>	Altro	

NOTE

COLLEGAMENTO LAMEZIA T. - SETTINGIANO

VELOCIZZAZIONE MEDIANTE RETTIFICHE DI TRACCIATO - Regione Calabria

PROGETTO DI FATTIBILITA' TECNICO ECONOMICA

Schede di censimento dei ricettori

CODICE RICETTORE	V6-3004
-------------------------	----------------

LOCALIZZAZIONE DELL'EDIFICIO

Regione	Calabria
Provincia	Catanzaro
Comune	Amato
Località	
Progressiva	22+150
Distanza infrastruttura	175

**DATI CARATTERISTICI DELL'EDIFICIO ESAMINATO**

Tipologia	Ruderi/edif dismessi/	Numero dei piani	1
Stato conservazione	Medio	Orientamento	Parallelo

CARATTERIZZAZIONE DEGLI INFISSI**NUMERO INFISSI PER FRONTE**

Fronte parallelo all'infrastruttura	
Fronte perpendicolare/obliquo lato progressive crescenti	
Fronte perpendicolare /obliquo lato progressive decrescenti	

CARATTERIZZAZIONE DEL CORPO STRADALE

Raso/Rilevato	<input checked="" type="checkbox"/>	Viadotto	<input type="checkbox"/>
Trincea	<input type="checkbox"/>	Galleria	<input type="checkbox"/>

DESCRIZIONE DELLA FASCIA TRA L'INFRASTRUTTURA E L'EDIFICIO

Destinazione d'uso	Area arborea - arbustiva
--------------------	--------------------------

DESCRIZIONE DELLE ALTRE SORGENTI DI RUMORE SIGNIFICATIVE

Presenza linea ferroviaria	<input type="checkbox"/>	Strade	Strada extraurbana secondaria
Impianti industriali	<input type="checkbox"/>	Altro	

NOTE	fabbricato non raggiungibile
-------------	------------------------------

COLLEGAMENTO LAMEZIA T. - SETTINGIANO

VELOCIZZAZIONE MEDIANTE RETTIFICHE DI TRACCIATO - Regione Calabria

PROGETTO DI FATTIBILITA' TECNICO ECONOMICA

Schede di censimento dei ricettori

CODICE RICETTORE	V6-3005
-------------------------	----------------

LOCALIZZAZIONE DELL'EDIFICIO

Regione	Calabria
Provincia	Catanzaro
Comune	Amato
Località	
Progressiva	22+200
Distanza infrastruttura	150

**DATI CARATTERISTICI DELL'EDIFICIO ESAMINATO**

Tipologia	Ruderi/edif dismessi/	Numero dei piani	1
Stato conservazione	Cattivo	Orientamento	Perpendicolare

CARATTERIZZAZIONE DEGLI INFISSI**NUMERO INFISSI PER FRONTE**

Fronte parallelo all'infrastruttura	2
Fronte perpendicolare/obliquo lato progressive crescenti	
Fronte perpendicolare /obliquo lato progressive decrescenti	

CARATTERIZZAZIONE DEL CORPO STRADALE

Raso/Rilevato	<input checked="" type="checkbox"/>	Viadotto	<input type="checkbox"/>
Trincea	<input type="checkbox"/>	Galleria	<input type="checkbox"/>

DESCRIZIONE DELLA FASCIA TRA L'INFRASTRUTTURA E L'EDIFICIO

Destinazione d'uso	Area arborea - arbustiva
--------------------	--------------------------

DESCRIZIONE DELLE ALTRE SORGENTI DI RUMORE SIGNIFICATIVE

Presenza linea ferroviaria	<input type="checkbox"/>	Strade	Strada extraurbana secondaria
Impianti industriali	<input type="checkbox"/>	Altro	

NOTE fabbricato non raggiungibile ma osservabile da lontano

COLLEGAMENTO LAMEZIA T. - SETTINGIANO

VELOCIZZAZIONE MEDIANTE RETTIFICHE DI TRACCIATO - Regione Calabria

PROGETTO DI FATTIBILITA' TECNICO ECONOMICA

Schede di censimento dei ricettori

CODICE RICETTORE	V7-1001
-------------------------	----------------

LOCALIZZAZIONE DELL'EDIFICIO

Regione	Calabria
Provincia	Catanzaro
Comune	Amato
Località	
Progressiva	22+850
Distanza infrastruttura	65

**DATI CARATTERISTICI DELL'EDIFICIO ESAMINATO**

Tipologia	Artigianale/industriale	Numero dei piani	1
Stato conservazione	Buono	Orientamento	Parallelo

CARATTERIZZAZIONE DEGLI INFISSI**NUMERO INFISSI PER FRONTE**

Fronte parallelo all'infrastruttura	12
Fronte perpendicolare/obliquo lato progressive crescenti	3
Fronte perpendicolare /obliquo lato progressive decrescenti	3

CARATTERIZZAZIONE DEL CORPO STRADALE

Raso/Rilevato	<input type="checkbox"/>	Viadotto	<input type="checkbox"/>
Trincea	<input checked="" type="checkbox"/>	Galleria	<input type="checkbox"/>

DESCRIZIONE DELLA FASCIA TRA L'INFRASTRUTTURA E L'EDIFICIO

Destinazione d'uso	Residuale/pertinenza edificio
--------------------	-------------------------------

DESCRIZIONE DELLE ALTRE SORGENTI DI RUMORE SIGNIFICATIVE

Presenza linea ferroviaria	<input type="checkbox"/>	Strade	Strada extraurbana secondaria
Impianti industriali	<input type="checkbox"/>	Altro	

NOTE

COLLEGAMENTO LAMEZIA T. - SETTINGIANO

VELOCIZZAZIONE MEDIANTE RETTIFICHE DI TRACCIATO - Regione Calabria

PROGETTO DI FATTIBILITA' TECNICO ECONOMICA

Schede di censimento dei ricettori

CODICE RICETTORE	V7-1002
-------------------------	----------------

LOCALIZZAZIONE DELL'EDIFICIO

Regione	Calabria
Provincia	Catanzaro
Comune	Amato
Località	
Progressiva	23+300
Distanza infrastruttura	-

**DATI CARATTERISTICI DELL'EDIFICIO ESAMINATO**

Tipologia	Fabbricati espropriati/	Numero dei piani	1
Stato conservazione	Medio	Orientamento	Parallelo

CARATTERIZZAZIONE DEGLI INFISSI**NUMERO INFISSI PER FRONTE**

Fronte parallelo all'infrastruttura	
Fronte perpendicolare/obliquo lato progressive crescenti	2
Fronte perpendicolare /obliquo lato progressive decrescenti	2

CARATTERIZZAZIONE DEL CORPO STRADALE

Raso/Rilevato	<input type="checkbox"/>	Viadotto	<input checked="" type="checkbox"/>
Trincea	<input type="checkbox"/>	Galleria	<input type="checkbox"/>

DESCRIZIONE DELLA FASCIA TRA L'INFRASTRUTTURA E L'EDIFICIO

Destinazione d'uso	Seminativo agricolo/incolto erbaceo
--------------------	-------------------------------------

DESCRIZIONE DELLE ALTRE SORGENTI DI RUMORE SIGNIFICATIVE

Presenza linea ferroviaria	<input type="checkbox"/>	Strade	
Impianti industriali	<input checked="" type="checkbox"/>	Altro	

NOTE

COLLEGAMENTO LAMEZIA T. - SETTINGIANO

VELOCIZZAZIONE MEDIANTE RETTIFICHE DI TRACCIATO - Regione Calabria

PROGETTO DI FATTIBILITA' TECNICO ECONOMICA

Schede di censimento dei ricettori

CODICE RICETTORE	V7-1003
-------------------------	----------------

LOCALIZZAZIONE DELL'EDIFICIO

Regione	Calabria
Provincia	Catanzaro
Comune	Amato
Località	
Progressiva	23+500
Distanza infrastruttura	-

**DATI CARATTERISTICI DELL'EDIFICIO ESAMINATO**

Tipologia	Fabbricati espropriati/	Numero dei piani	1
Stato conservazione	Buono	Orientamento	Perpendicolare

CARATTERIZZAZIONE DEGLI INFISSI**NUMERO INFISSI PER FRONTE**

Fronte parallelo all'infrastruttura	
Fronte perpendicolare/obliquo lato progressive crescenti	1
Fronte perpendicolare /obliquo lato progressive decrescenti	2

CARATTERIZZAZIONE DEL CORPO STRADALE

Raso/Rilevato	<input type="checkbox"/>	Viadotto	<input checked="" type="checkbox"/>
Trincea	<input type="checkbox"/>	Galleria	<input type="checkbox"/>

DESCRIZIONE DELLA FASCIA TRA L'INFRASTRUTTURA E L'EDIFICIO

Destinazione d'uso	Seminativo agricolo/incolto erbaceo
--------------------	-------------------------------------

DESCRIZIONE DELLE ALTRE SORGENTI DI RUMORE SIGNIFICATIVE

Presenza linea ferroviaria	<input type="checkbox"/>	Strade	
Impianti industriali	<input checked="" type="checkbox"/>	Altro	

NOTE

COLLEGAMENTO LAMEZIA T. - SETTINGIANO**VELOCIZZAZIONE MEDIANTE RETTIFICHE DI TRACCIATO - Regione Calabria****PROGETTO DI FATTIBILITA' TECNICO ECONOMICA**

Schede di censimento dei ricettori

CODICE RICETTORE	V7-3001
-------------------------	----------------

LOCALIZZAZIONE DELL'EDIFICIO

Regione	Calabria
Provincia	Catanzaro
Comune	Amato
Località	
Progressiva	22+950
Distanza infrastruttura	100

**DATI CARATTERISTICI DELL'EDIFICIO ESAMINATO**

Tipologia	Residenziale	Numero dei piani	2
Stato conservazione	Buono	Orientamento	Parallelo

CARATTERIZZAZIONE DEGLI INFISSI**NUMERO INFISSI PER FRONTE**

Fronte parallelo all'infrastruttura	5
Fronte perpendicolare/obliquo lato progressive crescenti	3
Fronte perpendicolare /obliquo lato progressive decrescenti	1

CARATTERIZZAZIONE DEL CORPO STRADALE

Raso/Rilevato	<input type="checkbox"/>	Viadotto	<input type="checkbox"/>
Trincea	<input checked="" type="checkbox"/>	Galleria	<input type="checkbox"/>

DESCRIZIONE DELLA FASCIA TRA L'INFRASTRUTTURA E L'EDIFICIO

Destinazione d'uso	Residuale/pertinenza edificio
--------------------	-------------------------------

DESCRIZIONE DELLE ALTRE SORGENTI DI RUMORE SIGNIFICATIVE

Presenza linea ferroviaria	<input type="checkbox"/>	Strade	Strada extraurbana secondaria
Impianti industriali	<input type="checkbox"/>	Altro	

NOTE

COLLEGAMENTO LAMEZIA T. - SETTINGIANO

VELOCIZZAZIONE MEDIANTE RETTIFICHE DI TRACCIATO - Regione Calabria

PROGETTO DI FATTIBILITA' TECNICO ECONOMICA

Schede di censimento dei ricettori

CODICE RICETTORE	V7-3002
-------------------------	----------------

LOCALIZZAZIONE DELL'EDIFICIO

Regione	Calabria
Provincia	Catanzaro
Comune	Amato
Località	
Progressiva	23+100
Distanza infrastruttura	215

**DATI CARATTERISTICI DELL'EDIFICIO ESAMINATO**

Tipologia	Ruderi/edif dismessi/	Numero dei piani	1
Stato conservazione	Medio	Orientamento	Parallelo

CARATTERIZZAZIONE DEGLI INFISSI**NUMERO INFISSI PER FRONTE**

Fronte parallelo all'infrastruttura	
Fronte perpendicolare/obliquo lato progressive crescenti	
Fronte perpendicolare /obliquo lato progressive decrescenti	

CARATTERIZZAZIONE DEL CORPO STRADALE

Raso/Rilevato	<input type="checkbox"/>	Viadotto	<input checked="" type="checkbox"/>
Trincea	<input type="checkbox"/>	Galleria	<input type="checkbox"/>

DESCRIZIONE DELLA FASCIA TRA L'INFRASTRUTTURA E L'EDIFICIO

Destinazione d'uso	Area arborea - arbustiva
--------------------	--------------------------

DESCRIZIONE DELLE ALTRE SORGENTI DI RUMORE SIGNIFICATIVE

Presenza linea ferroviaria	<input type="checkbox"/>	Strade	
Impianti industriali	<input type="checkbox"/>	Altro	

NOTE	fabbricato non raggiungibile
-------------	------------------------------

COLLEGAMENTO LAMEZIA T. - SETTINGIANO

VELOCIZZAZIONE MEDIANTE RETTIFICHE DI TRACCIATO - Regione Calabria

PROGETTO DI FATTIBILITA' TECNICO ECONOMICA

Schede di censimento dei ricettori

CODICE RICETTORE	V7-3003
-------------------------	----------------

LOCALIZZAZIONE DELL'EDIFICIO

Regione	Calabria
Provincia	Catanzaro
Comune	Amato
Località	
Progressiva	23+150
Distanza infrastruttura	270

**DATI CARATTERISTICI DELL'EDIFICIO ESAMINATO**

Tipologia	Residenziale	Numero dei piani	2
Stato conservazione	Medio	Orientamento	Perpendicolare

CARATTERIZZAZIONE DEGLI INFISSI**NUMERO INFISSI PER FRONTE**

Fronte parallelo all'infrastruttura	
Fronte perpendicolare/obliquo lato progressive crescenti	
Fronte perpendicolare /obliquo lato progressive decrescenti	

CARATTERIZZAZIONE DEL CORPO STRADALE

Raso/Rilevato	<input type="checkbox"/>	Viadotto	<input checked="" type="checkbox"/>
Trincea	<input type="checkbox"/>	Galleria	<input type="checkbox"/>

DESCRIZIONE DELLA FASCIA TRA L'INFRASTRUTTURA E L'EDIFICIO

Destinazione d'uso	Area arborea - arbustiva
--------------------	--------------------------

DESCRIZIONE DELLE ALTRE SORGENTI DI RUMORE SIGNIFICATIVE

Presenza linea ferroviaria	<input type="checkbox"/>	Strade	
Impianti industriali	<input type="checkbox"/>	Altro	

NOTE	fabbricato non raggiungibile
-------------	------------------------------

COLLEGAMENTO LAMEZIA T. - SETTINGIANO

VELOCIZZAZIONE MEDIANTE RETTIFICHE DI TRACCIATO - Regione Calabria

PROGETTO DI FATTIBILITA' TECNICO ECONOMICA

Schede di censimento dei ricettori

CODICE RICETTORE	V7-3004
-------------------------	----------------

LOCALIZZAZIONE DELL'EDIFICIO

Regione	Calabria
Provincia	Catanzaro
Comune	Amato
Località	
Progressiva	23+650
Distanza infrastruttura	185

**DATI CARATTERISTICI DELL'EDIFICIO ESAMINATO**

Tipologia	Ruderi/edif dismessi/	Numero dei piani	2
Stato conservazione	Buono	Orientamento	Obliquo

CARATTERIZZAZIONE DEGLI INFISSI**NUMERO INFISSI PER FRONTE**

Fronte parallelo all'infrastruttura	
Fronte perpendicolare/obliquo lato progressive crescenti	
Fronte perpendicolare /obliquo lato progressive decrescenti	2

CARATTERIZZAZIONE DEL CORPO STRADALE

Raso/Rilevato	<input checked="" type="checkbox"/>	Viadotto	<input type="checkbox"/>
Trincea	<input type="checkbox"/>	Galleria	<input type="checkbox"/>

DESCRIZIONE DELLA FASCIA TRA L'INFRASTRUTTURA E L'EDIFICIO

Destinazione d'uso	Area arborea - arbustiva
--------------------	--------------------------

DESCRIZIONE DELLE ALTRE SORGENTI DI RUMORE SIGNIFICATIVE

Presenza linea ferroviaria	<input type="checkbox"/>	Strade	
Impianti industriali	<input type="checkbox"/>	Altro	

NOTE

COLLEGAMENTO LAMEZIA T. - SETTINGIANO

VELOCIZZAZIONE MEDIANTE RETTIFICHE DI TRACCIATO - Regione Calabria

PROGETTO DI FATTIBILITA' TECNICO ECONOMICA

Schede di censimento dei ricettori

CODICE RICETTORE	V7-3005
-------------------------	----------------

LOCALIZZAZIONE DELL'EDIFICIO

Regione	Calabria
Provincia	Catanzaro
Comune	Amato
Località	
Progressiva	23+800
Distanza infrastruttura	215

**DATI CARATTERISTICI DELL'EDIFICIO ESAMINATO**

Tipologia	Ruderi/edif dismessi/	Numero dei piani	2
Stato conservazione	Medio	Orientamento	Obliquo

CARATTERIZZAZIONE DEGLI INFISSI**NUMERO INFISSI PER FRONTE**

Fronte parallelo all'infrastruttura	
Fronte perpendicolare/obliquo lato progressive crescenti	
Fronte perpendicolare /obliquo lato progressive decrescenti	

CARATTERIZZAZIONE DEL CORPO STRADALE

Raso/Rilevato	<input checked="" type="checkbox"/>	Viadotto	<input type="checkbox"/>
Trincea	<input type="checkbox"/>	Galleria	<input type="checkbox"/>

DESCRIZIONE DELLA FASCIA TRA L'INFRASTRUTTURA E L'EDIFICIO

Destinazione d'uso	Area arborea - arbustiva
--------------------	--------------------------

DESCRIZIONE DELLE ALTRE SORGENTI DI RUMORE SIGNIFICATIVE

Presenza linea ferroviaria	<input type="checkbox"/>	Strade	
Impianti industriali	<input type="checkbox"/>	Altro	

NOTE

COLLEGAMENTO LAMEZIA T. - SETTINGIANO

VELOCIZZAZIONE MEDIANTE RETTIFICHE DI TRACCIATO - Regione Calabria

PROGETTO DI FATTIBILITA' TECNICO ECONOMICA

Schede di censimento dei ricettori

CODICE RICETTORE	V7-4001
-------------------------	----------------

LOCALIZZAZIONE DELL'EDIFICIO

Regione	Calabria
Provincia	Catanzaro
Comune	Marcellinara
Località	
Progressiva	232+200
Distanza infrastruttura	230

**DATI CARATTERISTICI DELL'EDIFICIO ESAMINATO**

Tipologia	Artigianale/industriale	Numero dei piani	2
Stato conservazione	Buono	Orientamento	Obliquo

CARATTERIZZAZIONE DEGLI INFISSI**NUMERO INFISSI PER FRONTE**

Fronte parallelo all'infrastruttura	14
Fronte perpendicolare/obliquo lato progressive crescenti	20
Fronte perpendicolare /obliquo lato progressive decrescenti	20

CARATTERIZZAZIONE DEL CORPO STRADALE

Raso/Rilevato	<input type="checkbox"/>	Viadotto	<input checked="" type="checkbox"/>
Trincea	<input type="checkbox"/>	Galleria	<input type="checkbox"/>

DESCRIZIONE DELLA FASCIA TRA L'INFRASTRUTTURA E L'EDIFICIO

Destinazione d'uso	Area arborea - arbustiva
--------------------	--------------------------

DESCRIZIONE DELLE ALTRE SORGENTI DI RUMORE SIGNIFICATIVE

Presenza linea ferroviaria	<input type="checkbox"/>	Strade	
Impianti industriali	<input checked="" type="checkbox"/>	Altro	

NOTE

COLLEGAMENTO LAMEZIA T. - SETTINGIANO

VELOCIZZAZIONE MEDIANTE RETTIFICHE DI TRACCIATO - Regione Calabria


PROGETTO DI FATTIBILITA' TECNICO ECONOMICA

Schede di censimento dei ricettori

CODICE RICETTORE	V7-5001
-------------------------	----------------

LOCALIZZAZIONE DELL'EDIFICIO

Regione	Calabria
Provincia	Catanzaro
Comune	Amato
Località	
Progressiva	23+350
Distanza infrastruttura	285

**DATI CARATTERISTICI DELL'EDIFICIO ESAMINATO**

Tipologia	Residenziale	Numero dei piani	2
Stato conservazione	Medio	Orientamento	Perpendicolare

CARATTERIZZAZIONE DEGLI INFISSI**NUMERO INFISSI PER FRONTE**

Fronte parallelo all'infrastruttura	
Fronte perpendicolare/obliquo lato progressive crescenti	
Fronte perpendicolare /obliquo lato progressive decrescenti	

CARATTERIZZAZIONE DEL CORPO STRADALE

Raso/Rilevato	<input type="checkbox"/>	Viadotto	<input checked="" type="checkbox"/>
Trincea	<input type="checkbox"/>	Galleria	<input type="checkbox"/>

DESCRIZIONE DELLA FASCIA TRA L'INFRASTRUTTURA E L'EDIFICIO

Destinazione d'uso	Area arborea - arbustiva
--------------------	--------------------------

DESCRIZIONE DELLE ALTRE SORGENTI DI RUMORE SIGNIFICATIVE

Presenza linea ferroviaria	<input type="checkbox"/>	Strade	
Impianti industriali	<input type="checkbox"/>	Altro	

NOTE	fabbricato non raggiungibile
-------------	------------------------------

COLLEGAMENTO LAMEZIA T. - SETTINGIANO

VELOCIZZAZIONE MEDIANTE RETTIFICHE DI TRACCIATO - Regione Calabria

PROGETTO DI FATTIBILITA' TECNICO ECONOMICA

Schede di censimento dei ricettori

CODICE RICETTORE	V7-6001
-------------------------	----------------

LOCALIZZAZIONE DELL'EDIFICIO

Regione	Calabria
Provincia	Catanzaro
Comune	Marcellinara
Località	
Progressiva	23+050
Distanza infrastruttura	260

**DATI CARATTERISTICI DELL'EDIFICIO ESAMINATO**

Tipologia	Artigianale/industriale	Numero dei piani	5
Stato conservazione	Medio	Orientamento	Obliquo

CARATTERIZZAZIONE DEGLI INFISSI**NUMERO INFISSI PER FRONTE**

Fronte parallelo all'infrastruttura	
Fronte perpendicolare/obliquo lato progressive crescenti	
Fronte perpendicolare /obliquo lato progressive decrescenti	

CARATTERIZZAZIONE DEL CORPO STRADALE

Raso/Rilevato	<input type="checkbox"/>	Viadotto	<input type="checkbox"/>
Trincea	<input checked="" type="checkbox"/>	Galleria	<input type="checkbox"/>

DESCRIZIONE DELLA FASCIA TRA L'INFRASTRUTTURA E L'EDIFICIO

Destinazione d'uso	Area arborea - arbustiva
--------------------	--------------------------

DESCRIZIONE DELLE ALTRE SORGENTI DI RUMORE SIGNIFICATIVE

Presenza linea ferroviaria	<input type="checkbox"/>	Strade	
Impianti industriali	<input checked="" type="checkbox"/>	Altro	

NOTE

COLLEGAMENTO LAMEZIA T. - SETTINGIANO

VELOCIZZAZIONE MEDIANTE RETTIFICHE DI TRACCIATO - Regione Calabria


PROGETTO DI FATTIBILITA' TECNICO ECONOMICA

Schede di censimento dei ricettori

CODICE RICETTORE	V8-1001
-------------------------	----------------

LOCALIZZAZIONE DELL'EDIFICIO

Regione	Calabria
Provincia	Catanzaro
Comune	Marcellinara
Località	
Progressiva	27+150
Distanza infrastruttura	55

**DATI CARATTERISTICI DELL'EDIFICIO ESAMINATO**

Tipologia	Ruderi/edif dismessi/	Numero dei piani	2
Stato conservazione	Medio	Orientamento	Parallelo

CARATTERIZZAZIONE DEGLI INFISSI**NUMERO INFISSI PER FRONTE**

Fronte parallelo all'infrastruttura	
Fronte perpendicolare/obliquo lato progressive crescenti	
Fronte perpendicolare /obliquo lato progressive decrescenti	

CARATTERIZZAZIONE DEL CORPO STRADALE

Raso/Rilevato	<input type="checkbox"/>	Viadotto	<input type="checkbox"/>
Trincea	<input checked="" type="checkbox"/>	Galleria	<input type="checkbox"/>

DESCRIZIONE DELLA FASCIA TRA L'INFRASTRUTTURA E L'EDIFICIO

Destinazione d'uso	Seminativo agricolo/incolto erbaceo
--------------------	-------------------------------------

DESCRIZIONE DELLE ALTRE SORGENTI DI RUMORE SIGNIFICATIVE

Presenza linea ferroviaria	<input type="checkbox"/>	Strade	
Impianti industriali	<input type="checkbox"/>	Altro	

NOTE	fabbricato non raggiungibile
-------------	------------------------------

COLLEGAMENTO LAMEZIA T. - SETTINGIANO

VELOCIZZAZIONE MEDIANTE RETTIFICHE DI TRACCIATO - Regione Calabria

PROGETTO DI FATTIBILITA' TECNICO ECONOMICA

Schede di censimento dei ricettori

CODICE RICETTORE	V8-1002
-------------------------	----------------

LOCALIZZAZIONE DELL'EDIFICIO

Regione	Calabria
Provincia	Catanzaro
Comune	Marcellinara
Località	
Progressiva	27+100
Distanza infrastruttura	85

**DATI CARATTERISTICI DELL'EDIFICIO ESAMINATO**

Tipologia	Residenziale	Numero dei piani	2
Stato conservazione	Buono	Orientamento	Perpendicolare

CARATTERIZZAZIONE DEGLI INFISSI**NUMERO INFISSI PER FRONTE**

Fronte parallelo all'infrastruttura	
Fronte perpendicolare/obliquo lato progressive crescenti	
Fronte perpendicolare /obliquo lato progressive decrescenti	

CARATTERIZZAZIONE DEL CORPO STRADALE

Raso/Rilevato	<input type="checkbox"/>	Viadotto	<input type="checkbox"/>
Trincea	<input checked="" type="checkbox"/>	Galleria	<input type="checkbox"/>

DESCRIZIONE DELLA FASCIA TRA L'INFRASTRUTTURA E L'EDIFICIO

Destinazione d'uso	Seminativo agricolo/incolto erbaceo
--------------------	-------------------------------------

DESCRIZIONE DELLE ALTRE SORGENTI DI RUMORE SIGNIFICATIVE

Presenza linea ferroviaria	<input type="checkbox"/>	Strade	
Impianti industriali	<input type="checkbox"/>	Altro	

NOTE	fabbricato non raggiungibile
-------------	------------------------------

COLLEGAMENTO LAMEZIA T. - SETTINGIANO

VELOCIZZAZIONE MEDIANTE RETTIFICHE DI TRACCIATO - Regione Calabria

PROGETTO DI FATTIBILITA' TECNICO ECONOMICA

Schede di censimento dei ricettori

CODICE RICETTORE	V8-2001
-------------------------	----------------

LOCALIZZAZIONE DELL'EDIFICIO

Regione	Calabria
Provincia	Catanzaro
Comune	Marcellinara
Località	
Progressiva	27+400
Distanza infrastruttura	85

**DATI CARATTERISTICI DELL'EDIFICIO ESAMINATO**

Tipologia	Ruderi/edif dismessi/	Numero dei piani	1
Stato conservazione	Cattivo	Orientamento	Obliquo

CARATTERIZZAZIONE DEGLI INFISSI**NUMERO INFISSI PER FRONTE**

Fronte parallelo all'infrastruttura	
Fronte perpendicolare/obliquo lato progressive crescenti	
Fronte perpendicolare /obliquo lato progressive decrescenti	

CARATTERIZZAZIONE DEL CORPO STRADALE

Raso/Rilevato	<input type="checkbox"/>	Viadotto	<input type="checkbox"/>
Trincea	<input checked="" type="checkbox"/>	Galleria	<input type="checkbox"/>

DESCRIZIONE DELLA FASCIA TRA L'INFRASTRUTTURA E L'EDIFICIO

Destinazione d'uso	Area arborea - arbustiva
--------------------	--------------------------

DESCRIZIONE DELLE ALTRE SORGENTI DI RUMORE SIGNIFICATIVE

Presenza linea ferroviaria	<input type="checkbox"/>	Strade	
Impianti industriali	<input type="checkbox"/>	Altro	

NOTE	fabbricato non raggiungibile
-------------	------------------------------

COLLEGAMENTO LAMEZIA T. - SETTINGIANO

VELOCIZZAZIONE MEDIANTE RETTIFICHE DI TRACCIATO - Regione Calabria

PROGETTO DI FATTIBILITA' TECNICO ECONOMICA

Schede di censimento dei ricettori

CODICE RICETTORE	V8-2002
-------------------------	----------------

LOCALIZZAZIONE DELL'EDIFICIO

Regione	Calabria
Provincia	Catanzaro
Comune	Marcellinara
Località	
Progressiva	27+075
Distanza infrastruttura	25

**DATI CARATTERISTICI DELL'EDIFICIO ESAMINATO**

Tipologia	Ruderi/edif dismessi/	Numero dei piani	1
Stato conservazione	Cattivo	Orientamento	Parallelo

CARATTERIZZAZIONE DEGLI INFISSI**NUMERO INFISSI PER FRONTE**

Fronte parallelo all'infrastruttura	
Fronte perpendicolare/obliquo lato progressive crescenti	
Fronte perpendicolare /obliquo lato progressive decrescenti	

CARATTERIZZAZIONE DEL CORPO STRADALE

Raso/Rilevato	<input checked="" type="checkbox"/>	Viadotto	<input type="checkbox"/>
Trincea	<input type="checkbox"/>	Galleria	<input type="checkbox"/>

DESCRIZIONE DELLA FASCIA TRA L'INFRASTRUTTURA E L'EDIFICIO

Destinazione d'uso	Residuale/pertinenza edificio
--------------------	-------------------------------

DESCRIZIONE DELLE ALTRE SORGENTI DI RUMORE SIGNIFICATIVE

Presenza linea ferroviaria	<input type="checkbox"/>	Strade	
Impianti industriali	<input type="checkbox"/>	Altro	

NOTE	fabbricato non raggiungibile
-------------	------------------------------

COLLEGAMENTO LAMEZIA T. - SETTINGIANO

VELOCIZZAZIONE MEDIANTE RETTIFICHE DI TRACCIATO - Regione Calabria

PROGETTO DI FATTIBILITA' TECNICO ECONOMICA

Schede di censimento dei ricettori

CODICE RICETTORE	V8-3001
-------------------------	----------------

LOCALIZZAZIONE DELL'EDIFICIO

Regione	Calabria
Provincia	Catanzaro
Comune	Marcellinara
Località	
Progressiva	27+100
Distanza infrastruttura	120

**DATI CARATTERISTICI DELL'EDIFICIO ESAMINATO**

Tipologia	Ruderi/edif dismessi/	Numero dei piani	1
Stato conservazione	Medio	Orientamento	Parallelo

CARATTERIZZAZIONE DEGLI INFISSI**NUMERO INFISSI PER FRONTE**

Fronte parallelo all'infrastruttura	
Fronte perpendicolare/obliquo lato progressive crescenti	
Fronte perpendicolare /obliquo lato progressive decrescenti	

CARATTERIZZAZIONE DEL CORPO STRADALE

Raso/Rilevato	<input type="checkbox"/>	Viadotto	<input type="checkbox"/>
Trincea	<input checked="" type="checkbox"/>	Galleria	<input type="checkbox"/>

DESCRIZIONE DELLA FASCIA TRA L'INFRASTRUTTURA E L'EDIFICIO

Destinazione d'uso	Seminativo agricolo/incolto erbaceo
--------------------	-------------------------------------

DESCRIZIONE DELLE ALTRE SORGENTI DI RUMORE SIGNIFICATIVE

Presenza linea ferroviaria	<input type="checkbox"/>	Strade	
Impianti industriali	<input type="checkbox"/>	Altro	

NOTE	fabbricato non raggiungibile
-------------	------------------------------

COLLEGAMENTO LAMEZIA T. - SETTINGIANO

VELOCIZZAZIONE MEDIANTE RETTIFICHE DI TRACCIATO - Regione Calabria

PROGETTO DI FATTIBILITA' TECNICO ECONOMICA

Schede di censimento dei ricettori

CODICE RICETTORE	V8-4001
-------------------------	----------------

LOCALIZZAZIONE DELL'EDIFICIO

Regione	Calabria
Provincia	Catanzaro
Comune	Marcellinara
Località	
Progressiva	27+100
Distanza infrastruttura	130

**DATI CARATTERISTICI DELL'EDIFICIO ESAMINATO**

Tipologia	Residenziale	Numero dei piani	2
Stato conservazione	Medio	Orientamento	Parallelo

CARATTERIZZAZIONE DEGLI INFISSI**NUMERO INFISSI PER FRONTE**

Fronte parallelo all'infrastruttura	
Fronte perpendicolare/obliquo lato progressive crescenti	
Fronte perpendicolare /obliquo lato progressive decrescenti	

CARATTERIZZAZIONE DEL CORPO STRADALE

Raso/Rilevato	<input type="checkbox"/>	Viadotto	<input type="checkbox"/>
Trincea	<input checked="" type="checkbox"/>	Galleria	<input type="checkbox"/>

DESCRIZIONE DELLA FASCIA TRA L'INFRASTRUTTURA E L'EDIFICIO

Destinazione d'uso	Area arborea - arbustiva
--------------------	--------------------------

DESCRIZIONE DELLE ALTRE SORGENTI DI RUMORE SIGNIFICATIVE

Presenza linea ferroviaria	<input type="checkbox"/>	Strade	
Impianti industriali	<input type="checkbox"/>	Altro	

NOTE	fabbricato non raggiungibile
-------------	------------------------------

COLLEGAMENTO LAMEZIA T. - SETTINGIANO

VELOCIZZAZIONE MEDIANTE RETTIFICHE DI TRACCIATO - Regione Calabria

PROGETTO DI FATTIBILITA' TECNICO ECONOMICA

Schede di censimento dei ricettori

CODICE RICETTORE	V8-4002
-------------------------	----------------

LOCALIZZAZIONE DELL'EDIFICIO

Regione	Calabria
Provincia	Catanzaro
Comune	Marcellinara
Località	
Progressiva	27+350
Distanza infrastruttura	100

**DATI CARATTERISTICI DELL'EDIFICIO ESAMINATO**

Tipologia	Ruderi/edif dismessi/	Numero dei piani	1
Stato conservazione	Cattivo	Orientamento	Obliquo

CARATTERIZZAZIONE DEGLI INFISSI**NUMERO INFISSI PER FRONTE**

Fronte parallelo all'infrastruttura	
Fronte perpendicolare/obliquo lato progressive crescenti	
Fronte perpendicolare /obliquo lato progressive decrescenti	

CARATTERIZZAZIONE DEL CORPO STRADALE

Raso/Rilevato	<input type="checkbox"/>	Viadotto	<input type="checkbox"/>
Trincea	<input checked="" type="checkbox"/>	Galleria	<input type="checkbox"/>

DESCRIZIONE DELLA FASCIA TRA L'INFRASTRUTTURA E L'EDIFICIO

Destinazione d'uso	Area arborea - arbustiva
--------------------	--------------------------

DESCRIZIONE DELLE ALTRE SORGENTI DI RUMORE SIGNIFICATIVE

Presenza linea ferroviaria	<input type="checkbox"/>	Strade	
Impianti industriali	<input type="checkbox"/>	Altro	

NOTE	fabbricato non raggiungibile
-------------	------------------------------

COLLEGAMENTO LAMEZIA T. - SETTINGIANO**VELOCIZZAZIONE MEDIANTE RETTIFICHE DI TRACCIATO - Regione Calabria****PROGETTO DI FATTIBILITA' TECNICO ECONOMICA**

Schede di censimento dei ricettori

CODICE RICETTORE	V9-1001
-------------------------	----------------

LOCALIZZAZIONE DELL'EDIFICIO

Regione	Calabria
Provincia	Catanzaro
Comune	Marcellinara
Località	
Progressiva	28+950
Distanza infrastruttura	25

**DATI CARATTERISTICI DELL'EDIFICIO ESAMINATO**

Tipologia	Ruderi/edif dismessi/	Numero dei piani	1
Stato conservazione	Cattivo	Orientamento	Parallelo

CARATTERIZZAZIONE DEGLI INFISSI**NUMERO INFISSI PER FRONTE**

Fronte parallelo all'infrastruttura	
Fronte perpendicolare/obliquo lato progressive crescenti	
Fronte perpendicolare /obliquo lato progressive decrescenti	

CARATTERIZZAZIONE DEL CORPO STRADALE

Raso/Rilevato	<input checked="" type="checkbox"/>	Viadotto	<input type="checkbox"/>
Trincea	<input type="checkbox"/>	Galleria	<input type="checkbox"/>

DESCRIZIONE DELLA FASCIA TRA L'INFRASTRUTTURA E L'EDIFICIO

Destinazione d'uso	Residuale/pertinenza edificio
--------------------	-------------------------------

DESCRIZIONE DELLE ALTRE SORGENTI DI RUMORE SIGNIFICATIVE

Presenza linea ferroviaria	<input type="checkbox"/>	Strade	Strada extraurbana principale
Impianti industriali	<input type="checkbox"/>	Altro	

NOTE

COLLEGAMENTO LAMEZIA T. - SETTINGIANO**VELOCIZZAZIONE MEDIANTE RETTIFICHE DI TRACCIATO - Regione Calabria****PROGETTO DI FATTIBILITA' TECNICO ECONOMICA**

Schede di censimento dei ricettori

CODICE RICETTORE	V9-1002
-------------------------	----------------

LOCALIZZAZIONE DELL'EDIFICIO

Regione	Calabria
Provincia	Catanzaro
Comune	Marcellinara
Località	
Progressiva	29+000
Distanza infrastruttura	60

DOCUMENTAZIONE FOTOGRAFICA

**DATI CARATTERISTICI DELL'EDIFICIO ESAMINATO**

Tipologia	Ruderi/edif dismessi/	Numero dei piani	2
Stato conservazione	Cattivo	Orientamento	Parallelo

CARATTERIZZAZIONE DEGLI INFISSI**NUMERO INFISSI PER FRONTE**

Fronte parallelo all'infrastruttura	
Fronte perpendicolare/obliquo lato progressive crescenti	
Fronte perpendicolare /obliquo lato progressive decrescenti	

CARATTERIZZAZIONE DEL CORPO STRADALE

Raso/Rilevato	<input checked="" type="checkbox"/>	Viadotto	<input type="checkbox"/>
Trincea	<input type="checkbox"/>	Galleria	<input type="checkbox"/>

DESCRIZIONE DELLA FASCIA TRA L'INFRASTRUTTURA E L'EDIFICIO

Destinazione d'uso	Residuale/pertinenza edificio
--------------------	-------------------------------

DESCRIZIONE DELLE ALTRE SORGENTI DI RUMORE SIGNIFICATIVE

Presenza linea ferroviaria	<input type="checkbox"/>	Strade	Strada extraurbana principale
Impianti industriali	<input type="checkbox"/>	Altro	

NOTE

COLLEGAMENTO LAMEZIA T. - SETTINGIANO

VELOCIZZAZIONE MEDIANTE RETTIFICHE DI TRACCIATO - Regione Calabria

PROGETTO DI FATTIBILITA' TECNICO ECONOMICA

Schede di censimento dei ricettori

CODICE RICETTORE	V9-1003
-------------------------	----------------

LOCALIZZAZIONE DELL'EDIFICIO

Regione	Calabria
Provincia	Catanzaro
Comune	Marcellinara
Località	
Progressiva	29+000
Distanza infrastruttura	70

**DATI CARATTERISTICI DELL'EDIFICIO ESAMINATO**

Tipologia	Commerciale/servizi	Numero dei piani	1
Stato conservazione	Medio	Orientamento	Parallelo

CARATTERIZZAZIONE DEGLI INFISSI**NUMERO INFISSI PER FRONTE**

Fronte parallelo all'infrastruttura	2
Fronte perpendicolare/obliquo lato progressive crescenti	1
Fronte perpendicolare /obliquo lato progressive decrescenti	1

CARATTERIZZAZIONE DEL CORPO STRADALE

Raso/Rilevato	<input checked="" type="checkbox"/>	Viadotto	<input type="checkbox"/>
Trincea	<input type="checkbox"/>	Galleria	<input type="checkbox"/>

DESCRIZIONE DELLA FASCIA TRA L'INFRASTRUTTURA E L'EDIFICIO

Destinazione d'uso	Residuale/pertinenza edificio
--------------------	-------------------------------

DESCRIZIONE DELLE ALTRE SORGENTI DI RUMORE SIGNIFICATIVE

Presenza linea ferroviaria	<input type="checkbox"/>	Strade	Strada extraurbana principale
Impianti industriali	<input type="checkbox"/>	Altro	

NOTE	Vendita panini e latticini
-------------	----------------------------

COLLEGAMENTO LAMEZIA T. - SETTINGIANO

VELOCIZZAZIONE MEDIANTE RETTIFICHE DI TRACCIATO - Regione Calabria

PROGETTO DI FATTIBILITA' TECNICO ECONOMICA

Schede di censimento dei ricettori

CODICE RICETTORE	V9-1004
-------------------------	----------------

LOCALIZZAZIONE DELL'EDIFICIO

Regione	Calabria
Provincia	Catanzaro
Comune	Settingiano
Località	
Progressiva	29+200
Distanza infrastruttura	80

**DATI CARATTERISTICI DELL'EDIFICIO ESAMINATO**

Tipologia	Pertinenza FS	Numero dei piani	1
Stato conservazione	Medio	Orientamento	Obliquo

CARATTERIZZAZIONE DEGLI INFISSI**NUMERO INFISSI PER FRONTE**

Fronte parallelo all'infrastruttura	
Fronte perpendicolare/obliquo lato progressive crescenti	
Fronte perpendicolare /obliquo lato progressive decrescenti	

CARATTERIZZAZIONE DEL CORPO STRADALE

Raso/Rilevato	<input checked="" type="checkbox"/>	Viadotto	<input type="checkbox"/>
Trincea	<input type="checkbox"/>	Galleria	<input type="checkbox"/>

DESCRIZIONE DELLA FASCIA TRA L'INFRASTRUTTURA E L'EDIFICIO

Destinazione d'uso	Area arborea - arbustiva
--------------------	--------------------------

DESCRIZIONE DELLE ALTRE SORGENTI DI RUMORE SIGNIFICATIVE

Presenza linea ferroviaria	<input type="checkbox"/>	Strade	Strada extraurbana principale
Impianti industriali	<input type="checkbox"/>	Altro	

NOTE	Locale tecnico di stazione - non raggiungibile
-------------	--

COLLEGAMENTO LAMEZIA T. - SETTINGIANO

VELOCIZZAZIONE MEDIANTE RETTIFICHE DI TRACCIATO - Regione Calabria

PROGETTO DI FATTIBILITA' TECNICO ECONOMICA

Schede di censimento dei ricettori

CODICE RICETTORE	V9-1005
-------------------------	----------------

LOCALIZZAZIONE DELL'EDIFICIO

Regione	Calabria
Provincia	Catanzaro
Comune	Settingiano
Località	
Progressiva	29+300
Distanza infrastruttura	70

DOCUMENTAZIONE FOTOGRAFICA

**DATI CARATTERISTICI DELL'EDIFICIO ESAMINATO**

Tipologia	Pertinenza FS	Numero dei piani	1
Stato conservazione	Medio	Orientamento	Obliquo

CARATTERIZZAZIONE DEGLI INFISSI**NUMERO INFISSI PER FRONTE**

Fronte parallelo all'infrastruttura	
Fronte perpendicolare/obliquo lato progressive crescenti	
Fronte perpendicolare /obliquo lato progressive decrescenti	

CARATTERIZZAZIONE DEL CORPO STRADALE

Raso/Rilevato	<input checked="" type="checkbox"/>	Viadotto	<input type="checkbox"/>
Trincea	<input type="checkbox"/>	Galleria	<input type="checkbox"/>

DESCRIZIONE DELLA FASCIA TRA L'INFRASTRUTTURA E L'EDIFICIO

Destinazione d'uso	Deposito - Piazzale asfaltato
--------------------	-------------------------------

DESCRIZIONE DELLE ALTRE SORGENTI DI RUMORE SIGNIFICATIVE

Presenza linea ferroviaria	<input type="checkbox"/>	Strade	Strada extraurbana principale
Impianti industriali	<input type="checkbox"/>	Altro	

NOTE

Locale tecnico di stazione - non raggiungibile

COLLEGAMENTO LAMEZIA T. - SETTINGIANO

VELOCIZZAZIONE MEDIANTE RETTIFICHE DI TRACCIATO - Regione Calabria

PROGETTO DI FATTIBILITA' TECNICO ECONOMICA

Schede di censimento dei ricettori

CODICE RICETTORE	V9-2001
-------------------------	---------

LOCALIZZAZIONE DELL'EDIFICIO

Regione	Calabria
Provincia	Catanzaro
Comune	Settingiano
Località	
Progressiva	29+000
Distanza infrastruttura	25

DOCUMENTAZIONE FOTOGRAFICA

**DATI CARATTERISTICI DELL'EDIFICIO ESAMINATO**

Tipologia	Residenziale	Numero dei piani	2
Stato conservazione	Cattivo	Orientamento	Parallelo

CARATTERIZZAZIONE DEGLI INFISSI**NUMERO INFISSI PER FRONTE**

Fronte parallelo all'infrastruttura	3
Fronte perpendicolare/obliquo lato progressive crescenti	1
Fronte perpendicolare /obliquo lato progressive decrescenti	2

CARATTERIZZAZIONE DEL CORPO STRADALE

Raso/Rilevato	<input checked="" type="checkbox"/>	Viadotto	<input type="checkbox"/>
Trincea	<input type="checkbox"/>	Galleria	<input type="checkbox"/>

DESCRIZIONE DELLA FASCIA TRA L'INFRASTRUTTURA E L'EDIFICIO

Destinazione d'uso	Seminativo agricolo/incolto erbaceo
--------------------	-------------------------------------

DESCRIZIONE DELLE ALTRE SORGENTI DI RUMORE SIGNIFICATIVE

Presenza linea ferroviaria	<input type="checkbox"/>	Strade	Strada extraurbana principale
Impianti industriali	<input type="checkbox"/>	Altro	

NOTE


COLLEGAMENTO LAMEZIA T. - SETTINGIANO**VELOCIZZAZIONE MEDIANTE RETTIFICHE DI TRACCIATO - Regione Calabria****PROGETTO DI FATTIBILITA' TECNICO ECONOMICA**

Schede di censimento dei ricettori

CODICE RICETTORE	V9-2002
-------------------------	----------------

LOCALIZZAZIONE DELL'EDIFICIO

Regione	Calabria
Provincia	Catanzaro
Comune	Settingiano
Località	
Progressiva	29+050
Distanza infrastruttura	15

**DATI CARATTERISTICI DELL'EDIFICIO ESAMINATO**

Tipologia	Artigianale/industriale	Numero dei piani	2
Stato conservazione	Buono	Orientamento	Perpendicolare

CARATTERIZZAZIONE DEGLI INFISSI**NUMERO INFISSI PER FRONTE**

Fronte parallelo all'infrastruttura	3
Fronte perpendicolare/obliquo lato progressive crescenti	5
Fronte perpendicolare /obliquo lato progressive decrescenti	5

CARATTERIZZAZIONE DEL CORPO STRADALE

Raso/Rilevato	<input checked="" type="checkbox"/>	Viadotto	<input type="checkbox"/>
Trincea	<input type="checkbox"/>	Galleria	<input type="checkbox"/>

DESCRIZIONE DELLA FASCIA TRA L'INFRASTRUTTURA E L'EDIFICIO

Destinazione d'uso	Residuale/pertinenza edificio
--------------------	-------------------------------

DESCRIZIONE DELLE ALTRE SORGENTI DI RUMORE SIGNIFICATIVE

Presenza linea ferroviaria	<input type="checkbox"/>	Strade	Strada extraurbana principale
Impianti industriali	<input type="checkbox"/>	Altro	

NOTE

COLLEGAMENTO LAMEZIA T. - SETTINGIANO

VELOCIZZAZIONE MEDIANTE RETTIFICHE DI TRACCIATO - Regione Calabria

PROGETTO DI FATTIBILITA' TECNICO ECONOMICA

Schede di censimento dei ricettori

CODICE RICETTORE	V9-3001
-------------------------	----------------

LOCALIZZAZIONE DELL'EDIFICIO

Regione	Calabria
Provincia	Catanzaro
Comune	Settingiano
Località	
Progressiva	28+400
Distanza infrastruttura	240

**DATI CARATTERISTICI DELL'EDIFICIO ESAMINATO**

Tipologia	Ruderi/edif dismessi/	Numero dei piani	2
Stato conservazione	Medio	Orientamento	Parallelo

CARATTERIZZAZIONE DEGLI INFISSI**NUMERO INFISSI PER FRONTE**

Fronte parallelo all'infrastruttura	
Fronte perpendicolare/obliquo lato progressive crescenti	
Fronte perpendicolare /obliquo lato progressive decrescenti	

CARATTERIZZAZIONE DEL CORPO STRADALE

Raso/Rilevato	<input checked="" type="checkbox"/>	Viadotto	<input type="checkbox"/>
Trincea	<input type="checkbox"/>	Galleria	<input type="checkbox"/>

DESCRIZIONE DELLA FASCIA TRA L'INFRASTRUTTURA E L'EDIFICIO

Destinazione d'uso	Infrastruttura stradale
--------------------	-------------------------

DESCRIZIONE DELLE ALTRE SORGENTI DI RUMORE SIGNIFICATIVE

Presenza linea ferroviaria	<input type="checkbox"/>	Strade	Strada extraurbana principale
Impianti industriali	<input type="checkbox"/>	Altro	

NOTE	fabbricato non raggiungibile
-------------	------------------------------

COLLEGAMENTO LAMEZIA T. - SETTINGIANO
VELOCIZZAZIONE MEDIANTE RETTIFICHE DI TRACCIATO - Regione Calabria
PROGETTO DI FATTIBILITA' TECNICO ECONOMICA

Schede di censimento dei ricettori

CODICE RICETTORE	V9-3002
-------------------------	----------------

LOCALIZZAZIONE DELL'EDIFICIO

Regione	Calabria
Provincia	Catanzaro
Comune	Settingiano
Località	
Progressiva	28+550
Distanza infrastruttura	240



DATI CARATTERISTICI DELL'EDIFICIO ESAMINATO

Tipologia	Ruderi/edif dismessi/	Numero dei piani	1
Stato conservazione	Cattivo	Orientamento	Parallelo

CARATTERIZZAZIONE DEGLI INFISSI

NUMERO INFISSI PER FRONTE

Fronte parallelo all'infrastruttura	
Fronte perpendicolare/obliquo lato progressive crescenti	
Fronte perpendicolare /obliquo lato progressive decrescenti	

CARATTERIZZAZIONE DEL CORPO STRADALE

Raso/Rilevato	<input checked="" type="checkbox"/>	Viadotto	<input type="checkbox"/>
Trincea	<input type="checkbox"/>	Galleria	<input type="checkbox"/>

DESCRIZIONE DELLA FASCIA TRA L'INFRASTRUTTURA E L'EDIFICIO

Destinazione d'uso	Infrastruttura stradale
--------------------	-------------------------

DESCRIZIONE DELLE ALTRE SORGENTI DI RUMORE SIGNIFICATIVE

Presenza linea ferroviaria	<input type="checkbox"/>	Strade	Strada extraurbana principale
Impianti industriali	<input type="checkbox"/>	Altro	

NOTE

COLLEGAMENTO LAMEZIA T. - SETTINGIANO
VELOCIZZAZIONE MEDIANTE RETTIFICHE DI TRACCIATO - Regione Calabria
PROGETTO DI FATTIBILITA' TECNICO ECONOMICA

Schede di censimento dei ricettori

CODICE RICETTORE	V9-3003
-------------------------	----------------

LOCALIZZAZIONE DELL'EDIFICIO

Regione	Calabria
Provincia	Catanzaro
Comune	Settingiano
Località	
Progressiva	28+700
Distanza infrastruttura	250

DOCUMENTAZIONE FOTOGRAFICA



DATI CARATTERISTICI DELL'EDIFICIO ESAMINATO

Tipologia	Ruderi/edif dismessi/	Numero dei piani	1
Stato conservazione	Medio	Orientamento	Parallelo

CARATTERIZZAZIONE DEGLI INFISSI

NUMERO INFISSI PER FRONTE

Fronte parallelo all'infrastruttura	
Fronte perpendicolare/obliquo lato progressive crescenti	
Fronte perpendicolare /obliquo lato progressive decrescenti	

CARATTERIZZAZIONE DEL CORPO STRADALE

Raso/Rilevato	<input checked="" type="checkbox"/>	Viadotto	<input type="checkbox"/>
Trincea	<input type="checkbox"/>	Galleria	<input type="checkbox"/>

DESCRIZIONE DELLA FASCIA TRA L'INFRASTRUTTURA E L'EDIFICIO

Destinazione d'uso	Infrastruttura stradale
--------------------	-------------------------

DESCRIZIONE DELLE ALTRE SORGENTI DI RUMORE SIGNIFICATIVE

Presenza linea ferroviaria	<input type="checkbox"/>	Strade	Strada extraurbana principale
Impianti industriali	<input type="checkbox"/>	Altro	

NOTE

ELLESSE

COLLEGAMENTO LAMEZIA T. - SETTINGIANO

VELOCIZZAZIONE MEDIANTE RETTIFICHE DI TRACCIATO - Regione Calabria

PROGETTO DI FATTIBILITA' TECNICO ECONOMICA

Schede di censimento dei ricettori

CODICE RICETTORE	V9-3004
-------------------------	----------------

LOCALIZZAZIONE DELL'EDIFICIO

Regione	Calabria
Provincia	Catanzaro
Comune	Settingiano
Località	
Progressiva	28+700
Distanza infrastruttura	180

**DATI CARATTERISTICI DELL'EDIFICIO ESAMINATO**

Tipologia	Artigianale/industriale	Numero dei piani	2
Stato conservazione	Buono	Orientamento	Parallelo

CARATTERIZZAZIONE DEGLI INFISSI**NUMERO INFISSI PER FRONTE**

Fronte parallelo all'infrastruttura	10
Fronte perpendicolare/obliquo lato progressive crescenti	4
Fronte perpendicolare /obliquo lato progressive decrescenti	4

CARATTERIZZAZIONE DEL CORPO STRADALE

Raso/Rilevato	<input checked="" type="checkbox"/>	Viadotto	<input type="checkbox"/>
Trincea	<input type="checkbox"/>	Galleria	<input type="checkbox"/>

DESCRIZIONE DELLA FASCIA TRA L'INFRASTRUTTURA E L'EDIFICIO

Destinazione d'uso	Infrastruttura stradale
--------------------	-------------------------

DESCRIZIONE DELLE ALTRE SORGENTI DI RUMORE SIGNIFICATIVE

Presenza linea ferroviaria	<input type="checkbox"/>	Strade	Strada extraurbana principale
Impianti industriali	<input type="checkbox"/>	Altro	

NOTE	ELLESSE
-------------	---------

COLLEGAMENTO LAMEZIA T. - SETTINGIANO**VELOCIZZAZIONE MEDIANTE RETTIFICHE DI TRACCIATO - Regione Calabria****PROGETTO DI FATTIBILITA' TECNICO ECONOMICA**

Schede di censimento dei ricettori

CODICE RICETTORE	V9-3005
-------------------------	----------------

LOCALIZZAZIONE DELL'EDIFICIO

Regione	Calabria
Provincia	Catanzaro
Comune	Settingiano
Località	
Progressiva	28+800
Distanza infrastruttura	180

**DATI CARATTERISTICI DELL'EDIFICIO ESAMINATO**

Tipologia	Artigianale/industriale	Numero dei piani	3
Stato conservazione	Cattivo	Orientamento	Parallelo

CARATTERIZZAZIONE DEGLI INFISSI**NUMERO INFISSI PER FRONTE**

Fronte parallelo all'infrastruttura	
Fronte perpendicolare/obliquo lato progressive crescenti	
Fronte perpendicolare /obliquo lato progressive decrescenti	

CARATTERIZZAZIONE DEL CORPO STRADALE

Raso/Rilevato	<input checked="" type="checkbox"/>	Viadotto	<input type="checkbox"/>
Trincea	<input type="checkbox"/>	Galleria	<input type="checkbox"/>

DESCRIZIONE DELLA FASCIA TRA L'INFRASTRUTTURA E L'EDIFICIO

Destinazione d'uso	Infrastruttura stradale
--------------------	-------------------------

DESCRIZIONE DELLE ALTRE SORGENTI DI RUMORE SIGNIFICATIVE

Presenza linea ferroviaria	<input type="checkbox"/>	Strade	Strada extraurbana principale
Impianti industriali	<input type="checkbox"/>	Altro	

NOTE

COLLEGAMENTO LAMEZIA T. - SETTINGIANO

VELOCIZZAZIONE MEDIANTE RETTIFICHE DI TRACCIATO - Regione Calabria

PROGETTO DI FATTIBILITA' TECNICO ECONOMICA

Schede di censimento dei ricettori

CODICE RICETTORE	V9-3006
-------------------------	----------------

LOCALIZZAZIONE DELL'EDIFICIO

Regione	Calabria
Provincia	Catanzaro
Comune	Settingiano
Località	
Progressiva	28+900
Distanza infrastruttura	190

DOCUMENTAZIONE FOTOGRAFICA

**DATI CARATTERISTICI DELL'EDIFICIO ESAMINATO**

Tipologia	Residenziale	Numero dei piani	2
Stato conservazione	Medio	Orientamento	Perpendicolare

CARATTERIZZAZIONE DEGLI INFISSI**NUMERO INFISSI PER FRONTE**

Fronte parallelo all'infrastruttura	6
Fronte perpendicolare/obliquo lato progressive crescenti	2
Fronte perpendicolare /obliquo lato progressive decrescenti	2

CARATTERIZZAZIONE DEL CORPO STRADALE

Raso/Rilevato	<input checked="" type="checkbox"/>	Viadotto	<input type="checkbox"/>
Trincea	<input type="checkbox"/>	Galleria	<input type="checkbox"/>

DESCRIZIONE DELLA FASCIA TRA L'INFRASTRUTTURA E L'EDIFICIO

Destinazione d'uso	Infrastruttura stradale
--------------------	-------------------------

DESCRIZIONE DELLE ALTRE SORGENTI DI RUMORE SIGNIFICATIVE

Presenza linea ferroviaria	<input type="checkbox"/>	Strade	Strada extraurbana principale
Impianti industriali	<input type="checkbox"/>	Altro	

NOTE

COLLEGAMENTO LAMEZIA T. - SETTINGIANO

VELOCIZZAZIONE MEDIANTE RETTIFICHE DI TRACCIATO - Regione Calabria

PROGETTO DI FATTIBILITA' TECNICO ECONOMICA

Schede di censimento dei ricettori

CODICE RICETTORE	V9-3007
-------------------------	----------------

LOCALIZZAZIONE DELL'EDIFICIO

Regione	Calabria
Provincia	Catanzaro
Comune	Settingiano
Località	
Progressiva	28+900
Distanza infrastruttura	190

DOCUMENTAZIONE FOTOGRAFICA

**DATI CARATTERISTICI DELL'EDIFICIO ESAMINATO**

Tipologia	Residenziale	Numero dei piani	2
Stato conservazione	Medio	Orientamento	Perpendicolare

CARATTERIZZAZIONE DEGLI INFISSI**NUMERO INFISSI PER FRONTE**

Fronte parallelo all'infrastruttura	6
Fronte perpendicolare/obliquo lato progressive crescenti	2
Fronte perpendicolare /obliquo lato progressive decrescenti	2

CARATTERIZZAZIONE DEL CORPO STRADALE

Raso/Rilevato	<input checked="" type="checkbox"/>	Viadotto	<input type="checkbox"/>
Trincea	<input type="checkbox"/>	Galleria	<input type="checkbox"/>

DESCRIZIONE DELLA FASCIA TRA L'INFRASTRUTTURA E L'EDIFICIO

Destinazione d'uso	Infrastruttura stradale
--------------------	-------------------------

DESCRIZIONE DELLE ALTRE SORGENTI DI RUMORE SIGNIFICATIVE

Presenza linea ferroviaria	<input type="checkbox"/>	Strade	Strada extraurbana principale
Impianti industriali	<input type="checkbox"/>	Altro	

NOTE

COLLEGAMENTO LAMEZIA T. - SETTINGIANO

VELOCIZZAZIONE MEDIANTE RETTIFICHE DI TRACCIATO - Regione Calabria

PROGETTO DI FATTIBILITA' TECNICO ECONOMICA

Schede di censimento dei ricettori

CODICE RICETTORE	V9-3008
-------------------------	----------------

LOCALIZZAZIONE DELL'EDIFICIO

Regione	Calabria
Provincia	Catanzaro
Comune	Settingiano
Località	
Progressiva	28+900
Distanza infrastruttura	190

DOCUMENTAZIONE FOTOGRAFICA

**DATI CARATTERISTICI DELL'EDIFICIO ESAMINATO**

Tipologia	Residenziale	Numero dei piani	2
Stato conservazione	Medio	Orientamento	Perpendicolare

CARATTERIZZAZIONE DEGLI INFISSI**NUMERO INFISSI PER FRONTE**

Fronte parallelo all'infrastruttura	6
Fronte perpendicolare/obliquo lato progressive crescenti	2
Fronte perpendicolare /obliquo lato progressive decrescenti	2

CARATTERIZZAZIONE DEL CORPO STRADALE

Raso/Rilevato	<input checked="" type="checkbox"/>	Viadotto	<input type="checkbox"/>
Trincea	<input type="checkbox"/>	Galleria	<input type="checkbox"/>

DESCRIZIONE DELLA FASCIA TRA L'INFRASTRUTTURA E L'EDIFICIO

Destinazione d'uso	Infrastruttura stradale
--------------------	-------------------------

DESCRIZIONE DELLE ALTRE SORGENTI DI RUMORE SIGNIFICATIVE

Presenza linea ferroviaria	<input type="checkbox"/>	Strade	Strada extraurbana principale
Impianti industriali	<input type="checkbox"/>	Altro	

NOTE

COLLEGAMENTO LAMEZIA T. - SETTINGIANO**VELOCIZZAZIONE MEDIANTE RETTIFICHE DI TRACCIATO - Regione Calabria****PROGETTO DI FATTIBILITA' TECNICO ECONOMICA**

Schede di censimento dei ricettori

CODICE RICETTORE	V9-3009
-------------------------	----------------

LOCALIZZAZIONE DELL'EDIFICIO

Regione	Calabria
Provincia	Catanzaro
Comune	Settingiano
Località	
Progressiva	28+950
Distanza infrastruttura	190

**DATI CARATTERISTICI DELL'EDIFICIO ESAMINATO**

Tipologia	Residenziale	Numero dei piani	2
Stato conservazione	Medio	Orientamento	Perpendicolare

CARATTERIZZAZIONE DEGLI INFISSI**NUMERO INFISSI PER FRONTE**

Fronte parallelo all'infrastruttura	6
Fronte perpendicolare/obliquo lato progressive crescenti	2
Fronte perpendicolare /obliquo lato progressive decrescenti	2

CARATTERIZZAZIONE DEL CORPO STRADALE

Raso/Rilevato	<input checked="" type="checkbox"/>	Viadotto	<input type="checkbox"/>
Trincea	<input type="checkbox"/>	Galleria	<input type="checkbox"/>

DESCRIZIONE DELLA FASCIA TRA L'INFRASTRUTTURA E L'EDIFICIO

Destinazione d'uso	Infrastruttura stradale
--------------------	-------------------------

DESCRIZIONE DELLE ALTRE SORGENTI DI RUMORE SIGNIFICATIVE

Presenza linea ferroviaria	<input type="checkbox"/>	Strade	Strada extraurbana principale
Impianti industriali	<input type="checkbox"/>	Altro	

NOTE

COLLEGAMENTO LAMEZIA T. - SETTINGIANO

VELOCIZZAZIONE MEDIANTE RETTIFICHE DI TRACCIATO - Regione Calabria

PROGETTO DI FATTIBILITA' TECNICO ECONOMICA

Schede di censimento dei ricettori

CODICE RICETTORE	V9-3010
-------------------------	----------------

LOCALIZZAZIONE DELL'EDIFICIO

Regione	Calabria
Provincia	Catanzaro
Comune	Settingiano
Località	
Progressiva	28+950
Distanza infrastruttura	190

DOCUMENTAZIONE FOTOGRAFICA

**DATI CARATTERISTICI DELL'EDIFICIO ESAMINATO**

Tipologia	Residenziale	Numero dei piani	2
Stato conservazione	Medio	Orientamento	Perpendicolare

CARATTERIZZAZIONE DEGLI INFISSI**NUMERO INFISSI PER FRONTE**

Fronte parallelo all'infrastruttura	6
Fronte perpendicolare/obliquo lato progressive crescenti	2
Fronte perpendicolare /obliquo lato progressive decrescenti	2

CARATTERIZZAZIONE DEL CORPO STRADALE

Raso/Rilevato	<input checked="" type="checkbox"/>	Viadotto	<input type="checkbox"/>
Trincea	<input type="checkbox"/>	Galleria	<input type="checkbox"/>

DESCRIZIONE DELLA FASCIA TRA L'INFRASTRUTTURA E L'EDIFICIO

Destinazione d'uso	Infrastruttura stradale
--------------------	-------------------------

DESCRIZIONE DELLE ALTRE SORGENTI DI RUMORE SIGNIFICATIVE

Presenza linea ferroviaria	<input type="checkbox"/>	Strade	Strada extraurbana principale
Impianti industriali	<input type="checkbox"/>	Altro	

NOTE

COLLEGAMENTO LAMEZIA T. - SETTINGIANO

VELOCIZZAZIONE MEDIANTE RETTIFICHE DI TRACCIATO - Regione Calabria

PROGETTO DI FATTIBILITA' TECNICO ECONOMICA

Schede di censimento dei ricettori

CODICE RICETTORE	V9-3011
-------------------------	----------------

LOCALIZZAZIONE DELL'EDIFICIO

Regione	Calabria
Provincia	Catanzaro
Comune	Settingiano
Località	
Progressiva	28+950
Distanza infrastruttura	190

DOCUMENTAZIONE FOTOGRAFICA

**DATI CARATTERISTICI DELL'EDIFICIO ESAMINATO**

Tipologia	Residenziale	Numero dei piani	2
Stato conservazione	Medio	Orientamento	Perpendicolare

CARATTERIZZAZIONE DEGLI INFISSI**NUMERO INFISSI PER FRONTE**

Fronte parallelo all'infrastruttura	6
Fronte perpendicolare/obliquo lato progressive crescenti	2
Fronte perpendicolare /obliquo lato progressive decrescenti	2

CARATTERIZZAZIONE DEL CORPO STRADALE

Raso/Rilevato	<input checked="" type="checkbox"/>	Viadotto	<input type="checkbox"/>
Trincea	<input type="checkbox"/>	Galleria	<input type="checkbox"/>

DESCRIZIONE DELLA FASCIA TRA L'INFRASTRUTTURA E L'EDIFICIO

Destinazione d'uso	Infrastruttura stradale
--------------------	-------------------------

DESCRIZIONE DELLE ALTRE SORGENTI DI RUMORE SIGNIFICATIVE

Presenza linea ferroviaria	<input type="checkbox"/>	Strade	Strada extraurbana principale
Impianti industriali	<input type="checkbox"/>	Altro	

NOTE

COLLEGAMENTO LAMEZIA T. - SETTINGIANO

VELOCIZZAZIONE MEDIANTE RETTIFICHE DI TRACCIATO - Regione Calabria

PROGETTO DI FATTIBILITA' TECNICO ECONOMICA

Schede di censimento dei ricettori

CODICE RICETTORE	V9-3012
-------------------------	----------------

LOCALIZZAZIONE DELL'EDIFICIO

Regione	Calabria
Provincia	Catanzaro
Comune	Settingiano
Località	
Progressiva	29+250
Distanza infrastruttura	250

**DATI CARATTERISTICI DELL'EDIFICIO ESAMINATO**

Tipologia	Residenziale	Numero dei piani	3
Stato conservazione	Buono	Orientamento	Parallelo

CARATTERIZZAZIONE DEGLI INFISSI**NUMERO INFISSI PER FRONTE**

Fronte parallelo all'infrastruttura	5
Fronte perpendicolare/obliquo lato progressive crescenti	3
Fronte perpendicolare /obliquo lato progressive decrescenti	4

CARATTERIZZAZIONE DEL CORPO STRADALE

Raso/Rilevato	<input checked="" type="checkbox"/>	Viadotto	<input type="checkbox"/>
Trincea	<input type="checkbox"/>	Galleria	<input type="checkbox"/>

DESCRIZIONE DELLA FASCIA TRA L'INFRASTRUTTURA E L'EDIFICIO

Destinazione d'uso	Infrastruttura stradale
--------------------	-------------------------

DESCRIZIONE DELLE ALTRE SORGENTI DI RUMORE SIGNIFICATIVE

Presenza linea ferroviaria	<input type="checkbox"/>	Strade	Strada extraurbana principale
Impianti industriali	<input type="checkbox"/>	Altro	

NOTE

COLLEGAMENTO LAMEZIA T. - SETTINGIANO

VELOCIZZAZIONE MEDIANTE RETTIFICHE DI TRACCIATO - Regione Calabria

PROGETTO DI FATTIBILITA' TECNICO ECONOMICA

Schede di censimento dei ricettori

CODICE RICETTORE	V9-3013
-------------------------	----------------

LOCALIZZAZIONE DELL'EDIFICIO

Regione	Calabria
Provincia	Catanzaro
Comune	Settingiano
Località	
Progressiva	29+250
Distanza infrastruttura	220

**DATI CARATTERISTICI DELL'EDIFICIO ESAMINATO**

Tipologia	Residenziale	Numero dei piani	2
Stato conservazione	Buono	Orientamento	Parallelo

CARATTERIZZAZIONE DEGLI INFISSI**NUMERO INFISSI PER FRONTE**

Fronte parallelo all'infrastruttura	6
Fronte perpendicolare/obliquo lato progressive crescenti	4
Fronte perpendicolare /obliquo lato progressive decrescenti	4

CARATTERIZZAZIONE DEL CORPO STRADALE

Raso/Rilevato	<input checked="" type="checkbox"/>	Viadotto	<input type="checkbox"/>
Trincea	<input type="checkbox"/>	Galleria	<input type="checkbox"/>

DESCRIZIONE DELLA FASCIA TRA L'INFRASTRUTTURA E L'EDIFICIO

Destinazione d'uso	Infrastruttura stradale
--------------------	-------------------------

DESCRIZIONE DELLE ALTRE SORGENTI DI RUMORE SIGNIFICATIVE

Presenza linea ferroviaria	<input type="checkbox"/>	Strade	Strada extraurbana principale
Impianti industriali	<input type="checkbox"/>	Altro	

NOTE

COLLEGAMENTO LAMEZIA T. - SETTINGIANO

VELOCIZZAZIONE MEDIANTE RETTIFICHE DI TRACCIATO - Regione Calabria

PROGETTO DI FATTIBILITA' TECNICO ECONOMICA

Schede di censimento dei ricettori

CODICE RICETTORE	V9-3014
-------------------------	----------------

LOCALIZZAZIONE DELL'EDIFICIO

Regione	Calabria
Provincia	Catanzaro
Comune	Settingiano
Località	
Progressiva	29+250
Distanza infrastruttura	190

**DATI CARATTERISTICI DELL'EDIFICIO ESAMINATO**

Tipologia	Residenziale	Numero dei piani	2
Stato conservazione	Medio	Orientamento	Parallelo

CARATTERIZZAZIONE DEGLI INFISSI**NUMERO INFISSI PER FRONTE**

Fronte parallelo all'infrastruttura	4
Fronte perpendicolare/obliquo lato progressive crescenti	2
Fronte perpendicolare /obliquo lato progressive decrescenti	2

CARATTERIZZAZIONE DEL CORPO STRADALE

Raso/Rilevato	<input checked="" type="checkbox"/>	Viadotto	<input type="checkbox"/>
Trincea	<input type="checkbox"/>	Galleria	<input type="checkbox"/>

DESCRIZIONE DELLA FASCIA TRA L'INFRASTRUTTURA E L'EDIFICIO

Destinazione d'uso	Infrastruttura stradale
--------------------	-------------------------

DESCRIZIONE DELLE ALTRE SORGENTI DI RUMORE SIGNIFICATIVE

Presenza linea ferroviaria	<input type="checkbox"/>	Strade	Strada extraurbana principale
Impianti industriali	<input type="checkbox"/>	Altro	

NOTE

COLLEGAMENTO LAMEZIA T. - SETTINGIANO

VELOCIZZAZIONE MEDIANTE RETTIFICHE DI TRACCIATO - Regione Calabria

PROGETTO DI FATTIBILITA' TECNICO ECONOMICA

Schede di censimento dei ricettori

CODICE RICETTORE	V9-3015
-------------------------	----------------

LOCALIZZAZIONE DELL'EDIFICIO

Regione	Calabria
Provincia	Catanzaro
Comune	Settingiano
Località	
Progressiva	29+300
Distanza infrastruttura	215

**DATI CARATTERISTICI DELL'EDIFICIO ESAMINATO**

Tipologia	Residenziale	Numero dei piani	2
Stato conservazione	Buono	Orientamento	Parallelo

CARATTERIZZAZIONE DEGLI INFISSI**NUMERO INFISSI PER FRONTE**

Fronte parallelo all'infrastruttura	8
Fronte perpendicolare/obliquo lato progressive crescenti	6
Fronte perpendicolare /obliquo lato progressive decrescenti	4

CARATTERIZZAZIONE DEL CORPO STRADALE

Raso/Rilevato	<input checked="" type="checkbox"/>	Viadotto	<input type="checkbox"/>
Trincea	<input type="checkbox"/>	Galleria	<input type="checkbox"/>

DESCRIZIONE DELLA FASCIA TRA L'INFRASTRUTTURA E L'EDIFICIO

Destinazione d'uso	Infrastruttura stradale
--------------------	-------------------------

DESCRIZIONE DELLE ALTRE SORGENTI DI RUMORE SIGNIFICATIVE

Presenza linea ferroviaria	<input type="checkbox"/>	Strade	Strada extraurbana principale
Impianti industriali	<input type="checkbox"/>	Altro	

NOTE

COLLEGAMENTO LAMEZIA T. - SETTINGIANO

VELOCIZZAZIONE MEDIANTE RETTIFICHE DI TRACCIATO - Regione Calabria

PROGETTO DI FATTIBILITA' TECNICO ECONOMICA

Schede di censimento dei ricettori

CODICE RICETTORE	V9-3016
-------------------------	---------

LOCALIZZAZIONE DELL'EDIFICIO

Regione	Calabria
Provincia	Catanzaro
Comune	Settingiano
Località	
Progressiva	29+300
Distanza infrastruttura	240

**DATI CARATTERISTICI DELL'EDIFICIO ESAMINATO**

Tipologia	Residenziale	Numero dei piani	4
Stato conservazione	Buono	Orientamento	Parallelo

CARATTERIZZAZIONE DEGLI INFISSI**NUMERO INFISSI PER FRONTE**

Fronte parallelo all'infrastruttura	6
Fronte perpendicolare/obliquo lato progressive crescenti	7
Fronte perpendicolare /obliquo lato progressive decrescenti	5

CARATTERIZZAZIONE DEL CORPO STRADALE

Raso/Rilevato	<input checked="" type="checkbox"/>	Viadotto	<input type="checkbox"/>
Trincea	<input type="checkbox"/>	Galleria	<input type="checkbox"/>

DESCRIZIONE DELLA FASCIA TRA L'INFRASTRUTTURA E L'EDIFICIO

Destinazione d'uso	Infrastruttura stradale
--------------------	-------------------------

DESCRIZIONE DELLE ALTRE SORGENTI DI RUMORE SIGNIFICATIVE

Presenza linea ferroviaria	<input type="checkbox"/>	Strade	Strada extraurbana principale
Impianti industriali	<input type="checkbox"/>	Altro	

NOTE

COLLEGAMENTO LAMEZIA T. - SETTINGIANO

VELOCIZZAZIONE MEDIANTE RETTIFICHE DI TRACCIATO - Regione Calabria

PROGETTO DI FATTIBILITA' TECNICO ECONOMICA

Schede di censimento dei ricettori

CODICE RICETTORE	V9-3017
-------------------------	----------------

LOCALIZZAZIONE DELL'EDIFICIO

Regione	Calabria
Provincia	Catanzaro
Comune	Settingiano
Località	
Progressiva	28+950
Distanza infrastruttura	255

DOCUMENTAZIONE FOTOGRAFICA

**DATI CARATTERISTICI DELL'EDIFICIO ESAMINATO**

Tipologia	Residenziale	Numero dei piani	2
Stato conservazione	Buono	Orientamento	Perpendicolare

CARATTERIZZAZIONE DEGLI INFISSI**NUMERO INFISSI PER FRONTE**

Fronte parallelo all'infrastruttura	5
Fronte perpendicolare/obliquo lato progressive crescenti	
Fronte perpendicolare /obliquo lato progressive decrescenti	

CARATTERIZZAZIONE DEL CORPO STRADALE

Raso/Rilevato	<input checked="" type="checkbox"/>	Viadotto	<input type="checkbox"/>
Trincea	<input type="checkbox"/>	Galleria	<input type="checkbox"/>

DESCRIZIONE DELLA FASCIA TRA L'INFRASTRUTTURA E L'EDIFICIO

Destinazione d'uso	Edificato
--------------------	-----------

DESCRIZIONE DELLE ALTRE SORGENTI DI RUMORE SIGNIFICATIVE

Presenza linea ferroviaria	<input type="checkbox"/>	Strade	Strada extraurbana principale
Impianti industriali	<input type="checkbox"/>	Altro	

NOTE

COLLEGAMENTO LAMEZIA T. - SETTINGIANO

VELOCIZZAZIONE MEDIANTE RETTIFICHE DI TRACCIATO - Regione Calabria

PROGETTO DI FATTIBILITA' TECNICO ECONOMICA

Schede di censimento dei ricettori

CODICE RICETTORE	V9-3018
-------------------------	----------------

LOCALIZZAZIONE DELL'EDIFICIO

Regione	Calabria
Provincia	Catanzaro
Comune	Settingiano
Località	
Progressiva	28+950
Distanza infrastruttura	255

DOCUMENTAZIONE FOTOGRAFICA

**DATI CARATTERISTICI DELL'EDIFICIO ESAMINATO**

Tipologia	Residenziale	Numero dei piani	2
Stato conservazione	Buono	Orientamento	Perpendicolare

CARATTERIZZAZIONE DEGLI INFISSI**NUMERO INFISSI PER FRONTE**

Fronte parallelo all'infrastruttura	5
Fronte perpendicolare/obliquo lato progressive crescenti	
Fronte perpendicolare /obliquo lato progressive decrescenti	

CARATTERIZZAZIONE DEL CORPO STRADALE

Raso/Rilevato	<input checked="" type="checkbox"/>	Viadotto	<input type="checkbox"/>
Trincea	<input type="checkbox"/>	Galleria	<input type="checkbox"/>

DESCRIZIONE DELLA FASCIA TRA L'INFRASTRUTTURA E L'EDIFICIO

Destinazione d'uso	Edificato
--------------------	-----------

DESCRIZIONE DELLE ALTRE SORGENTI DI RUMORE SIGNIFICATIVE

Presenza linea ferroviaria	<input type="checkbox"/>	Strade	Strada extraurbana principale
Impianti industriali	<input type="checkbox"/>	Altro	

NOTE

COLLEGAMENTO LAMEZIA T. - SETTINGIANO

VELOCIZZAZIONE MEDIANTE RETTIFICHE DI TRACCIATO - Regione Calabria

PROGETTO DI FATTIBILITA' TECNICO ECONOMICA

Schede di censimento dei ricettori

CODICE RICETTORE	V9-4001
-------------------------	----------------

LOCALIZZAZIONE DELL'EDIFICIO

Regione	Calabria
Provincia	Catanzaro
Comune	Settingiano
Località	
Progressiva	28+800
Distanza infrastruttura	150

DOCUMENTAZIONE FOTOGRAFICA

**DATI CARATTERISTICI DELL'EDIFICIO ESAMINATO**

Tipologia	Ruderi/edif dismessi/	Numero dei piani	1
Stato conservazione	Cattivo	Orientamento	Parallelo

CARATTERIZZAZIONE DEGLI INFISSI**NUMERO INFISSI PER FRONTE**

Fronte parallelo all'infrastruttura	
Fronte perpendicolare/obliquo lato progressive crescenti	
Fronte perpendicolare /obliquo lato progressive decrescenti	

CARATTERIZZAZIONE DEL CORPO STRADALE

Raso/Rilevato	<input checked="" type="checkbox"/>	Viadotto	<input type="checkbox"/>
Trincea	<input type="checkbox"/>	Galleria	<input type="checkbox"/>

DESCRIZIONE DELLA FASCIA TRA L'INFRASTRUTTURA E L'EDIFICIO

Destinazione d'uso	Area arborea - arbustiva
--------------------	--------------------------

DESCRIZIONE DELLE ALTRE SORGENTI DI RUMORE SIGNIFICATIVE

Presenza linea ferroviaria	<input type="checkbox"/>	Strade	Strada extraurbana principale
Impianti industriali	<input type="checkbox"/>	Altro	

NOTE

COLLEGAMENTO LAMEZIA T. - SETTINGIANO

VELOCIZZAZIONE MEDIANTE RETTIFICHE DI TRACCIATO - Regione Calabria

PROGETTO DI FATTIBILITA' TECNICO ECONOMICA

Schede di censimento dei ricettori

CODICE RICETTORE	V9-4002
-------------------------	----------------

LOCALIZZAZIONE DELL'EDIFICIO

Regione	Calabria
Provincia	Catanzaro
Comune	Settingiano
Località	
Progressiva	28+750
Distanza infrastruttura	130

**DATI CARATTERISTICI DELL'EDIFICIO ESAMINATO**

Tipologia	Ruderi/edif dismessi/	Numero dei piani	1
Stato conservazione	Cattivo	Orientamento	Parallelo

CARATTERIZZAZIONE DEGLI INFISSI**NUMERO INFISSI PER FRONTE**

Fronte parallelo all'infrastruttura	
Fronte perpendicolare/obliquo lato progressive crescenti	
Fronte perpendicolare /obliquo lato progressive decrescenti	

CARATTERIZZAZIONE DEL CORPO STRADALE

Raso/Rilevato	<input checked="" type="checkbox"/>	Viadotto	<input type="checkbox"/>
Trincea	<input type="checkbox"/>	Galleria	<input type="checkbox"/>

DESCRIZIONE DELLA FASCIA TRA L'INFRASTRUTTURA E L'EDIFICIO

Destinazione d'uso	Seminativo agricolo/incolto erbaceo
--------------------	-------------------------------------

DESCRIZIONE DELLE ALTRE SORGENTI DI RUMORE SIGNIFICATIVE

Presenza linea ferroviaria	<input type="checkbox"/>	Strade	Strada extraurbana principale
Impianti industriali	<input type="checkbox"/>	Altro	

NOTE	fabbricato non raggiungibile
-------------	------------------------------

COLLEGAMENTO LAMEZIA T. - SETTINGIANO

VELOCIZZAZIONE MEDIANTE RETTIFICHE DI TRACCIATO - Regione Calabria

PROGETTO DI FATTIBILITA' TECNICO ECONOMICA

Schede di censimento dei ricettori

CODICE RICETTORE	V9-4003
-------------------------	----------------

LOCALIZZAZIONE DELL'EDIFICIO

Regione	Calabria
Provincia	Catanzaro
Comune	Settingiano
Località	
Progressiva	28+600
Distanza infrastruttura	160

**DATI CARATTERISTICI DELL'EDIFICIO ESAMINATO**

Tipologia	Ruderi/edif dismessi/	Numero dei piani	1
Stato conservazione	Cattivo	Orientamento	Parallelo

CARATTERIZZAZIONE DEGLI INFISSI**NUMERO INFISSI PER FRONTE**

Fronte parallelo all'infrastruttura	
Fronte perpendicolare/obliquo lato progressive crescenti	
Fronte perpendicolare /obliquo lato progressive decrescenti	

CARATTERIZZAZIONE DEL CORPO STRADALE

Raso/Rilevato	<input checked="" type="checkbox"/>	Viadotto	<input type="checkbox"/>
Trincea	<input type="checkbox"/>	Galleria	<input type="checkbox"/>

DESCRIZIONE DELLA FASCIA TRA L'INFRASTRUTTURA E L'EDIFICIO

Destinazione d'uso	Seminativo agricolo/incolto erbaceo
--------------------	-------------------------------------

DESCRIZIONE DELLE ALTRE SORGENTI DI RUMORE SIGNIFICATIVE

Presenza linea ferroviaria	<input type="checkbox"/>	Strade	Strada extraurbana principale
Impianti industriali	<input type="checkbox"/>	Altro	

NOTE	fabbricato non raggiungibile
-------------	------------------------------

COLLEGAMENTO LAMEZIA T. - SETTINGIANO**VELOCIZZAZIONE MEDIANTE RETTIFICHE DI TRACCIATO - Regione Calabria****PROGETTO DI FATTIBILITA' TECNICO ECONOMICA**

Schede di censimento dei ricettori

CODICE RICETTORE	V9-5001
-------------------------	----------------

LOCALIZZAZIONE DELL'EDIFICIO

Regione	Calabria
Provincia	Catanzaro
Comune	Settingiano
Località	
Progressiva	29+200
Distanza infrastruttura	290

**DATI CARATTERISTICI DELL'EDIFICIO ESAMINATO**

Tipologia	Residenziale	Numero dei piani	4
Stato conservazione	Buono	Orientamento	Parallelo

CARATTERIZZAZIONE DEGLI INFISSI**NUMERO INFISSI PER FRONTE**

Fronte parallelo all'infrastruttura	5
Fronte perpendicolare/obliquo lato progressive crescenti	4
Fronte perpendicolare /obliquo lato progressive decrescenti	4

CARATTERIZZAZIONE DEL CORPO STRADALE

Raso/Rilevato	<input checked="" type="checkbox"/>	Viadotto	<input type="checkbox"/>
Trincea	<input type="checkbox"/>	Galleria	<input type="checkbox"/>

DESCRIZIONE DELLA FASCIA TRA L'INFRASTRUTTURA E L'EDIFICIO

Destinazione d'uso	Infrastruttura stradale
--------------------	-------------------------

DESCRIZIONE DELLE ALTRE SORGENTI DI RUMORE SIGNIFICATIVE

Presenza linea ferroviaria	<input type="checkbox"/>	Strade	Strada extraurbana principale
Impianti industriali	<input type="checkbox"/>	Altro	

NOTE

COLLEGAMENTO LAMEZIA T. - SETTINGIANO**VELOCIZZAZIONE MEDIANTE RETTIFICHE DI TRACCIATO - Regione Calabria****PROGETTO DI FATTIBILITA' TECNICO ECONOMICA**

Schede di censimento dei ricettori

CODICE RICETTORE	V9-5002
-------------------------	----------------

LOCALIZZAZIONE DELL'EDIFICIO

Regione	Calabria
Provincia	Catanzaro
Comune	Settingiano
Località	
Progressiva	29+300
Distanza infrastruttura	260

**DATI CARATTERISTICI DELL'EDIFICIO ESAMINATO**

Tipologia	Residenziale	Numero dei piani	3
Stato conservazione	Buono	Orientamento	Parallelo

CARATTERIZZAZIONE DEGLI INFISSI**NUMERO INFISSI PER FRONTE**

Fronte parallelo all'infrastruttura	5
Fronte perpendicolare/obliquo lato progressive crescenti	8
Fronte perpendicolare /obliquo lato progressive decrescenti	8

CARATTERIZZAZIONE DEL CORPO STRADALE

Raso/Rilevato	<input checked="" type="checkbox"/>	Viadotto	<input type="checkbox"/>
Trincea	<input type="checkbox"/>	Galleria	<input type="checkbox"/>

DESCRIZIONE DELLA FASCIA TRA L'INFRASTRUTTURA E L'EDIFICIO

Destinazione d'uso	Infrastruttura stradale
--------------------	-------------------------

DESCRIZIONE DELLE ALTRE SORGENTI DI RUMORE SIGNIFICATIVE

Presenza linea ferroviaria	<input type="checkbox"/>	Strade	Strada extraurbana principale
Impianti industriali	<input type="checkbox"/>	Altro	

NOTE

COLLEGAMENTO LAMEZIA T. - SETTINGIANO

VELOCIZZAZIONE MEDIANTE RETTIFICHE DI TRACCIATO - Regione Calabria

PROGETTO DI FATTIBILITA' TECNICO ECONOMICA

Schede di censimento dei ricettori

CODICE RICETTORE	V9-5003
-------------------------	----------------

LOCALIZZAZIONE DELL'EDIFICIO

Regione	Calabria
Provincia	Catanzaro
Comune	Settingiano
Località	
Progressiva	29+300
Distanza infrastruttura	285

**DATI CARATTERISTICI DELL'EDIFICIO ESAMINATO**

Tipologia	Residenziale	Numero dei piani	3
Stato conservazione	Buono	Orientamento	Parallelo

CARATTERIZZAZIONE DEGLI INFISSI**NUMERO INFISSI PER FRONTE**

Fronte parallelo all'infrastruttura	6
Fronte perpendicolare/obliquo lato progressive crescenti	4
Fronte perpendicolare /obliquo lato progressive decrescenti	4

CARATTERIZZAZIONE DEL CORPO STRADALE

Raso/Rilevato	<input checked="" type="checkbox"/>	Viadotto	<input type="checkbox"/>
Trincea	<input type="checkbox"/>	Galleria	<input type="checkbox"/>

DESCRIZIONE DELLA FASCIA TRA L'INFRASTRUTTURA E L'EDIFICIO

Destinazione d'uso	Infrastruttura stradale
--------------------	-------------------------

DESCRIZIONE DELLE ALTRE SORGENTI DI RUMORE SIGNIFICATIVE

Presenza linea ferroviaria	<input type="checkbox"/>	Strade	Strada extraurbana principale
Impianti industriali	<input type="checkbox"/>	Altro	

NOTE

COLLEGAMENTO LAMEZIA T. - SETTINGIANO

VELOCIZZAZIONE MEDIANTE RETTIFICHE DI TRACCIATO - Regione Calabria

PROGETTO DI FATTIBILITA' TECNICO ECONOMICA

Schede di censimento dei ricettori

CODICE RICETTORE	V9-6001
-------------------------	----------------

LOCALIZZAZIONE DELL'EDIFICIO

Regione	Calabria
Provincia	Catanzaro
Comune	Settingiano
Località	
Progressiva	28+700
Distanza infrastruttura	255

**DATI CARATTERISTICI DELL'EDIFICIO ESAMINATO**

Tipologia	Commerciale/servizi	Numero dei piani	1
Stato conservazione	Medio	Orientamento	Perpendicolare

CARATTERIZZAZIONE DEGLI INFISSI**NUMERO INFISSI PER FRONTE**

Fronte parallelo all'infrastruttura	5
Fronte perpendicolare/obliquo lato progressive crescenti	
Fronte perpendicolare /obliquo lato progressive decrescenti	2

CARATTERIZZAZIONE DEL CORPO STRADALE

Raso/Rilevato	<input checked="" type="checkbox"/>	Viadotto	<input type="checkbox"/>
Trincea	<input type="checkbox"/>	Galleria	<input type="checkbox"/>

DESCRIZIONE DELLA FASCIA TRA L'INFRASTRUTTURA E L'EDIFICIO

Destinazione d'uso	Area arborea - arbustiva
--------------------	--------------------------

DESCRIZIONE DELLE ALTRE SORGENTI DI RUMORE SIGNIFICATIVE

Presenza linea ferroviaria	<input type="checkbox"/>	Strade	
Impianti industriali	<input type="checkbox"/>	Altro	

NOTE	Campo di tiro Due Mari
-------------	------------------------