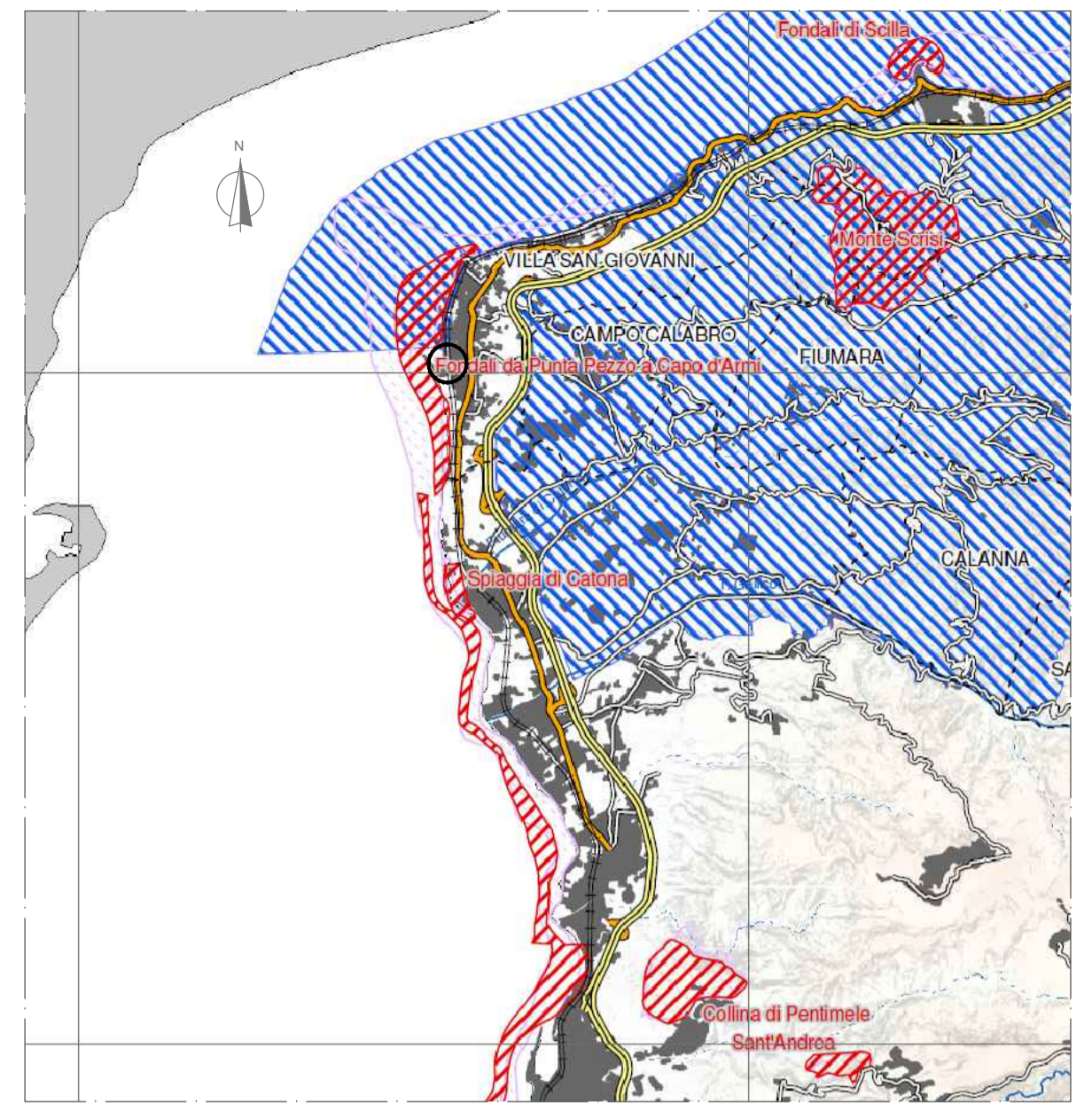


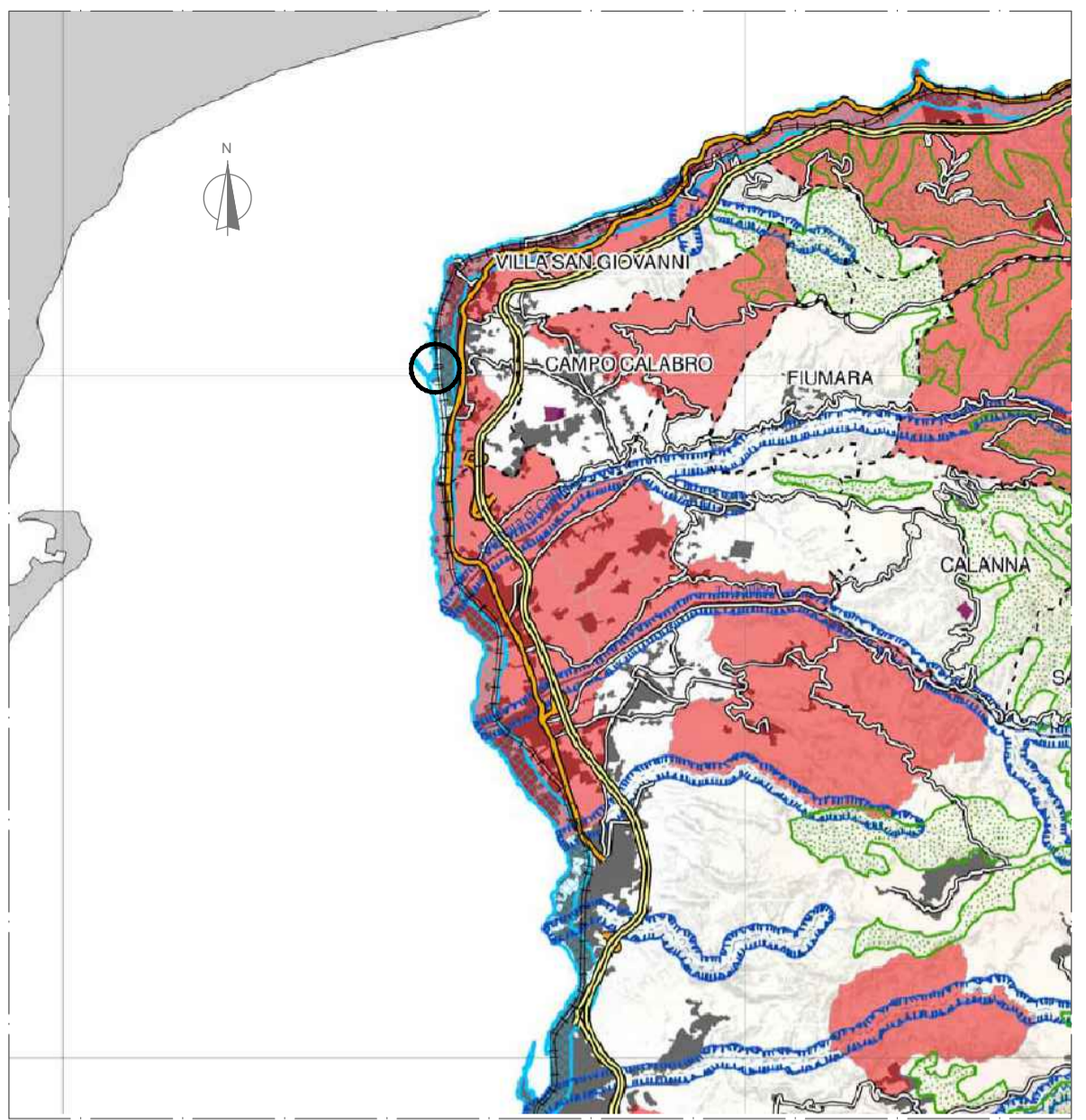


FOTO AEREA da satellite Google



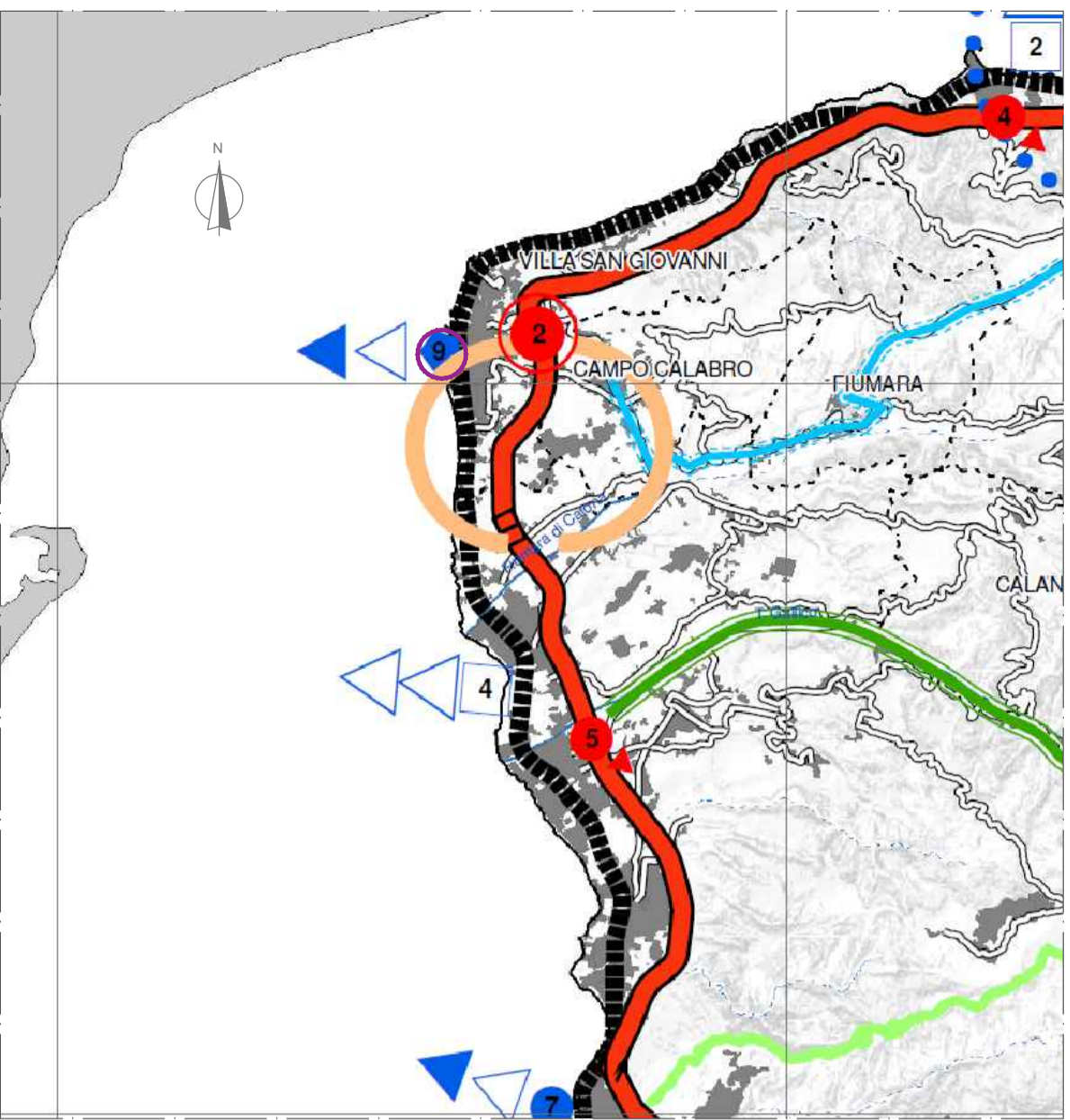
STRALCIO PTCP Tav. A5 Aree naturali protette
scala 1:100000

- LEGENDA**
- Individuazione ambito di intervento
 - ▨ Zone di Protezione Speciale (ZPS)
 - ▨ Siti d'Interesse Comunitario (SIC)
 - Proposta di nuova permeabilità del SIC (P46; Siti Natura 2000 approvato con Del.G.P. n. 244 del 29.09.2008 e Del. G.R. n. 948 del 09.12.2008)
 - Territorio Urbanizzato
 - Rete stradale
 - Autostrada
 - Strada statale
 - Strada provinciale
 - Rete ferroviaria RFI
 - Reggio Calabria - Battipaglia
 - Reggio Calabria - Metaponto
 - Rosarno - Tropea



STRALCIO PTCP Tav. A6 Aree di interesse paesistico - D.L. 22/01/2004, n.42
scala 1:100000

- LEGENDA**
- Individuazione ambito di intervento
 - ▨ Territori costieri per una fascia di 500m dalla linea di battaglia (art. 142 lettera A)
 - ▨ Fiumi, torrenti e corsi d'acqua per una fascia di 150m (art. 142 lettera C)
 - ▨ Aree al di sopra dei 1200 metri (art. 142 lettera D)
 - ▨ Parchi e riserve nazionali o regionali (art. 142 lettera F)
 - ▨ Aree boscate (art. 142 lettera G)
 - ▨ Aree assegnate alle università agrarie (art. 142 lettera H)
 - ▨ Zone di interesse archeologico (art. 142 lettera M)
 - Elementi tutelati ai sensi della legge 1497 del 1959 (art. 136, lettera D)



STRALCIO PTCP Tav. O.P.3.1 Quadro strategico - Obiettivo prioritario 3:
Rafforzamento della rete dell'accessibilità, logistica e mobilità scala 1:100000

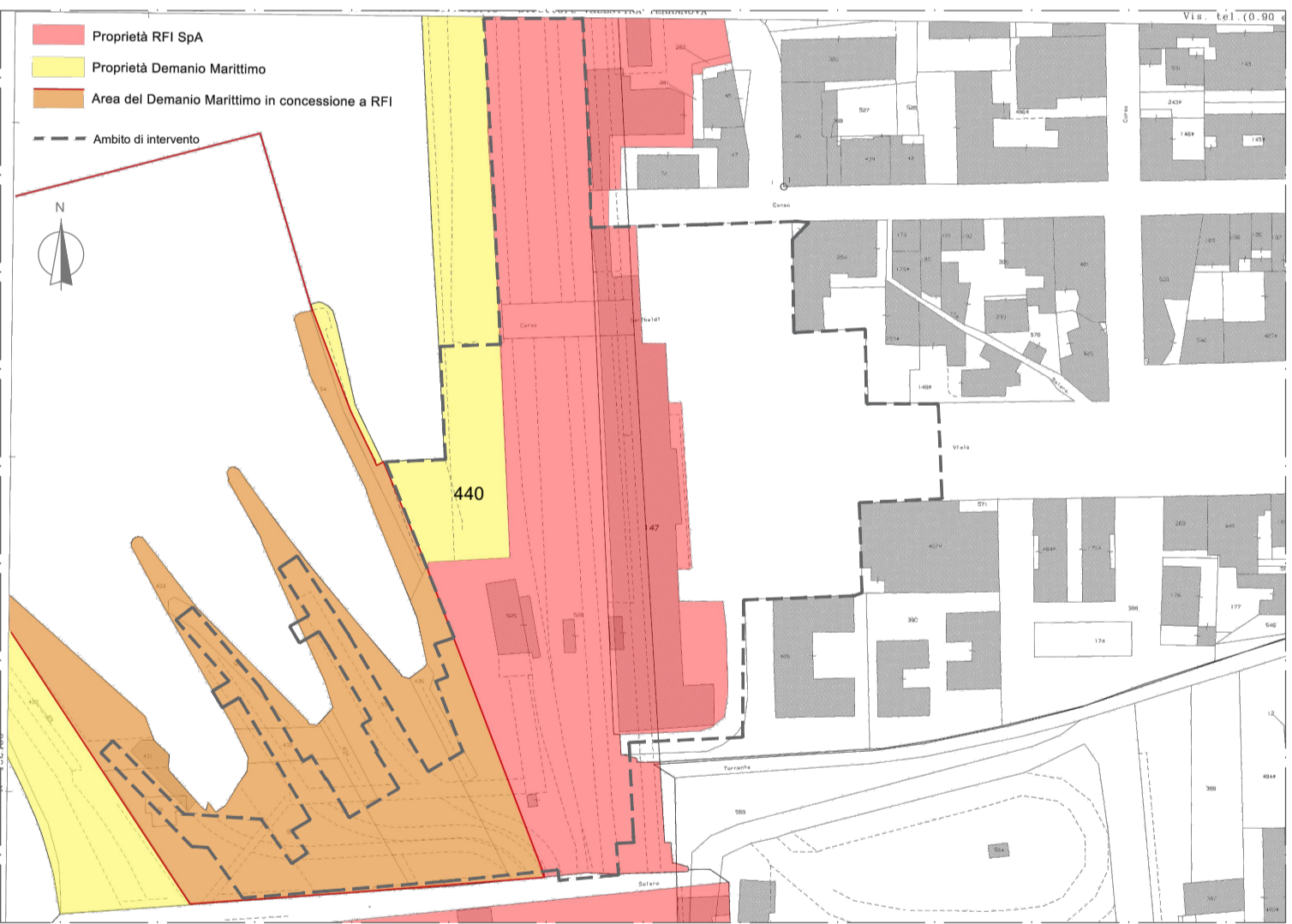
- PROGETTO "GRANDI DIRETTRICI"** - Azione strategica 1: strutturazione della direttrice tirrenica per la creazione del sistema multifunzionale strategico principale
- Individuazione ambito di intervento
 - Adeguamento dell'Autostrada A3
 - Adeguamento della linea ferroviaria tirrenica Battipaglia-Reggio Calabria
 - Strutturazione di nodi principali complessi del sistema tirrenico come catalizzatori di relazioni territoriali strategiche
 - 2. Nodi dello Stretto da strutturare prioritariamente come camera della Piattaforma transversale Sicilia orientale - Calabria e come testata della Diretrice Ionica
- PROGETTO "RETE PORTUALE LOCALE"** - Azione strategica 8: strutturazione di gates per l'attivazione di una strategia integrata di promozione dei territori locali
- Creazione di una rete di porti di categoria B (con capacità diversificate e posti barca di dimensioni fino a 10 m.)
 - Ampliamento di aree per diporto, ospitalità in porti di grandi dimensioni a provvidenze dotazione commerciale, per la quali individuare nuovi servizi a struttura adatte a sviluppare offerta di servizi al turismo a Villa San Giovanni




STRALCIO CTR
scala 1:2000



STRALCIO PRG
scala 1:2000



PLANIMETRIA CATASTALE, LIMITI DI PROPRIETA' E AREE IN CONCESSIONE
scala 1:5000



LEGENDA PRG

COMMITTENTE
RFI
RETE FERROVIARIA ITALIANA

DIREZIONE STAZIONI
SOGGETTO TECNICO

DIREZIONE STAZIONI - INGEGNERIA E INVESTIMENTI

PROGETTAZIONE
MANDATARIA
CODING
GENERAL ENGINEERING & PLANNING

MANDANTE (se presente)
POLITECNICA
BUILDING FOR HUMANS

SWS
SWS ENGINEERING S.P.A.

CODING S.R.L. POLITECNICA SOC. COOP.

HUB DI VILLA S. GIOVANNI - FASE 2
PROGETTO FATTIBILITA' TECNICO ECONOMICA
RIQUALIFICAZIONE E RIFUNZIONALIZZAZIONE DEL COMPLESSO DI STAZIONE
DI INTERSCAMBIO TRA IL SERVIZIO FERROVIARIO E IL SERVIZIO MARITTIMO

INQUADRAMENTO
Planimetria di inquadramento urbanistico
e analisi dei vincoli

SCALA varie

PROGETTO	ANNO	SOTTOP.	LIVELLO	NOME DOC.	TIPO DOC.	SCALA	NUM.	REV.
3262	21	S01	PF	VL00	IQ	SV	E01A	

Rev.	Descrizione	Redatto	Verificato	Approvato	Data	Autorizzato il progettista	Data
A	Emissione esecutiva	C. Pappalardo	D. Diorati	L. Nardoni	Nov.21	G. Eppa	Nov.21

Controllo Qualità & OC	Verificato	Approvato	Autorizzato	Soggetto Tecnico	Data	Referente di Progetto	Data
	G. Sottero	F. Pappalardo	R. Vangeli				

POSIZIONE ARCHIVIO

LIV. A	SEDE TECNICA	NOME DOC.	NUMERAZIONE
□	□	□	□

Verificato e Trasmissio	Data	Convalidato	Data	Archiviato	Data