DATI TECNICI FUNZIONALI

COPERTURA MINIMA DELLA CONDOTTA		≥ 1.50 m
AREA DI PASSAGGIO		PN

CONFINI AMMINISTRATIVI

DATI CARATTERISTICI

DATI DI COSTRUZIONE

PRESSIONE DI PROGETTO 75.0 bar
PRESSIONE MASSIMA DI ESERCIZIO (MOP) 70.0 bar
GRADO DI UTILIZZAZIONE DICHIARATO f - 0.57
DIAMETRO PREVALENTE = 100.0 (DN)

REALIZZATO IN CONFORMITA' AL D.M. 17/04/2008
CONFORMITA' AL D.M NUMERO D.M. 17/04/2008
PER MODIFICHE REALIZZATE SUCCESSIVAMENTE

RIVESTIMENTO GIUNTI DI SALDATURA

FASCE TERMORESTRINGENTI

IMPIANTO MUNITO DI POLIFORA PORTACAVI
DA P0 A V32 + 13 m

DATI GENERALI

DN 100 (4") SP 5.2 [UNI-EN] 2325.21 m

LUNGHEZZA TOTALE IMPIANTO 2325.21 m

FASE EMISSIONE Appalto

PLANIMETRIA 1:2000

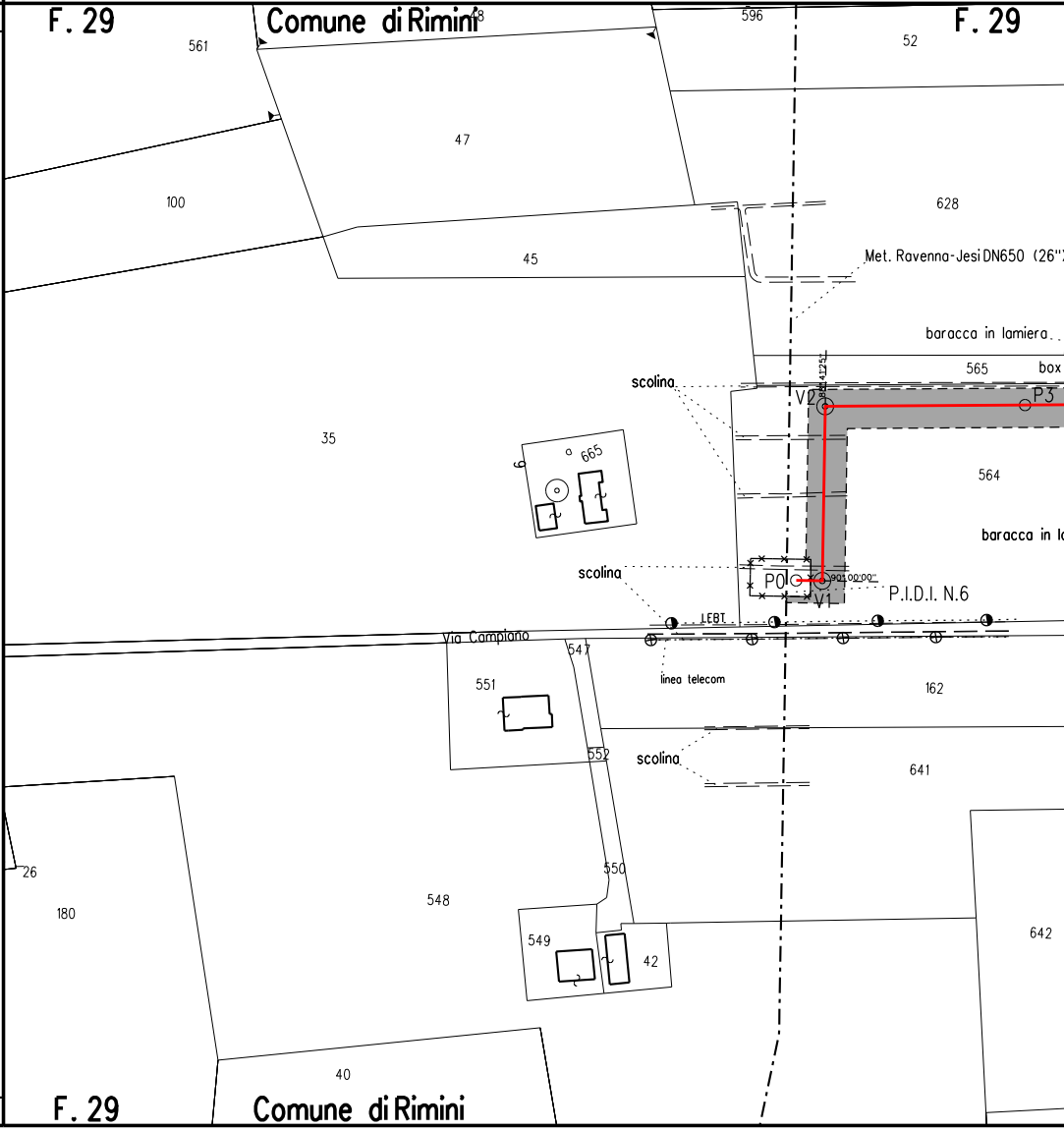
F. 29
Comune di Rimini
561
48
596
52
F. 29
47
100
628
45
Met. Ravenna-Jesi DN650 (26")
baracca in lamiera
565
box
scolina
V2
88°41'25"
P3
35
6
665
564
baracca in l
scolina
P0
90°00'00"
P.I.D.I. N.6
V1
LEBT
Via Campiano
547
linea telecom
162
551
552
scolina
641
26
180
550
548
642
549
42
40
F. 29
Comune di Rimini

CONFINI AMMINISTRATIVI

Il presente disegno e' di proprieta' aziendale - La Societa' tutelera' i propri diritti a termine di legge.

NO PISTA

PN

NO PISTA

PN

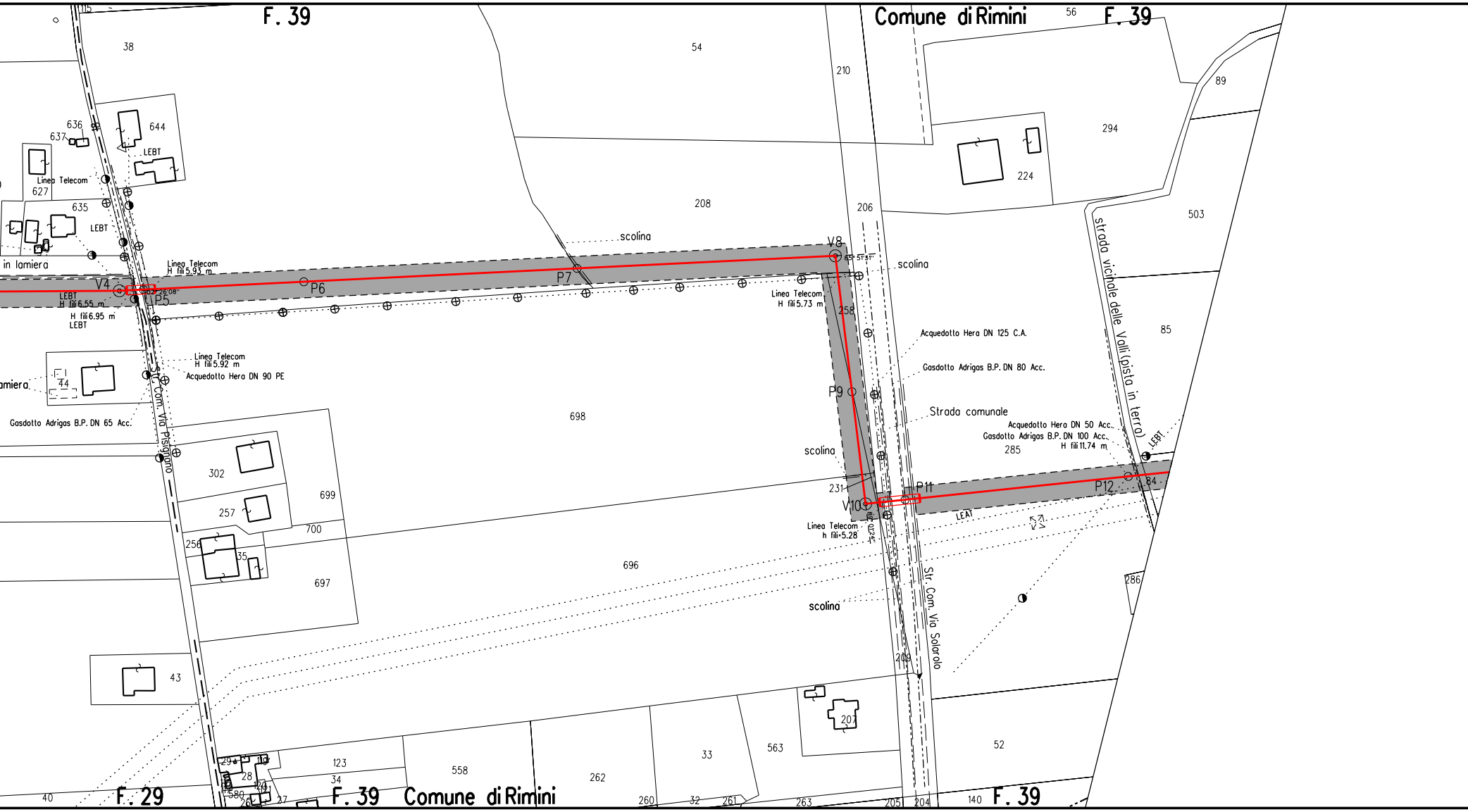
F. 39
Comune di Rimini
F. 39
F. 29
F. 39
Comune di Rimini
F. 39
115
38
54
210
56
89
294
224
636
637
644
LEBT
Linea Telecom
627
635
LEBT
208
206
503
strada vicinale delle Valli (pista in terra)
scolina
V8
scolina
in lamiera
Linea Telecom
H fili 5.93 m
V4
P5
P6
P7
LEBT
H fili 6.55 m
H fili 6.95 m
LEBT
Linea Telecom
H fili 5.73 m
258
Acquedotto Hera DN 125 C.A.
85
Gasdotto Adrigas B.P. DN 80 Acc.
Linea Telecom
H fili 5.92 m
Acquedotto Hera DN 90 PE
44
amiera
P9
Strada comunale
Str. Com. Via Pisignano
698
Acquedotto Hera DN 50 Acc.
Gasdotto Adrigas B.P. DN 100 Acc.
H fili 11.74 m
285
LEBT
Gasdotto Adrigas B.P. DN 65 Acc.
scolina
302
699
231
P11
P12
84
V10
257
Linea Telecom
h fili 5.28
LEAT
700
256
35
697
696
286
scolina
Str. Com. Via Solarolo
43
209
207
52
563
33
29
10
123
558
28
34
262
120
580
40
26
27
260
32
261
263
205
204
140

PN	NO PISTA	PN	NO PISTA	PN	

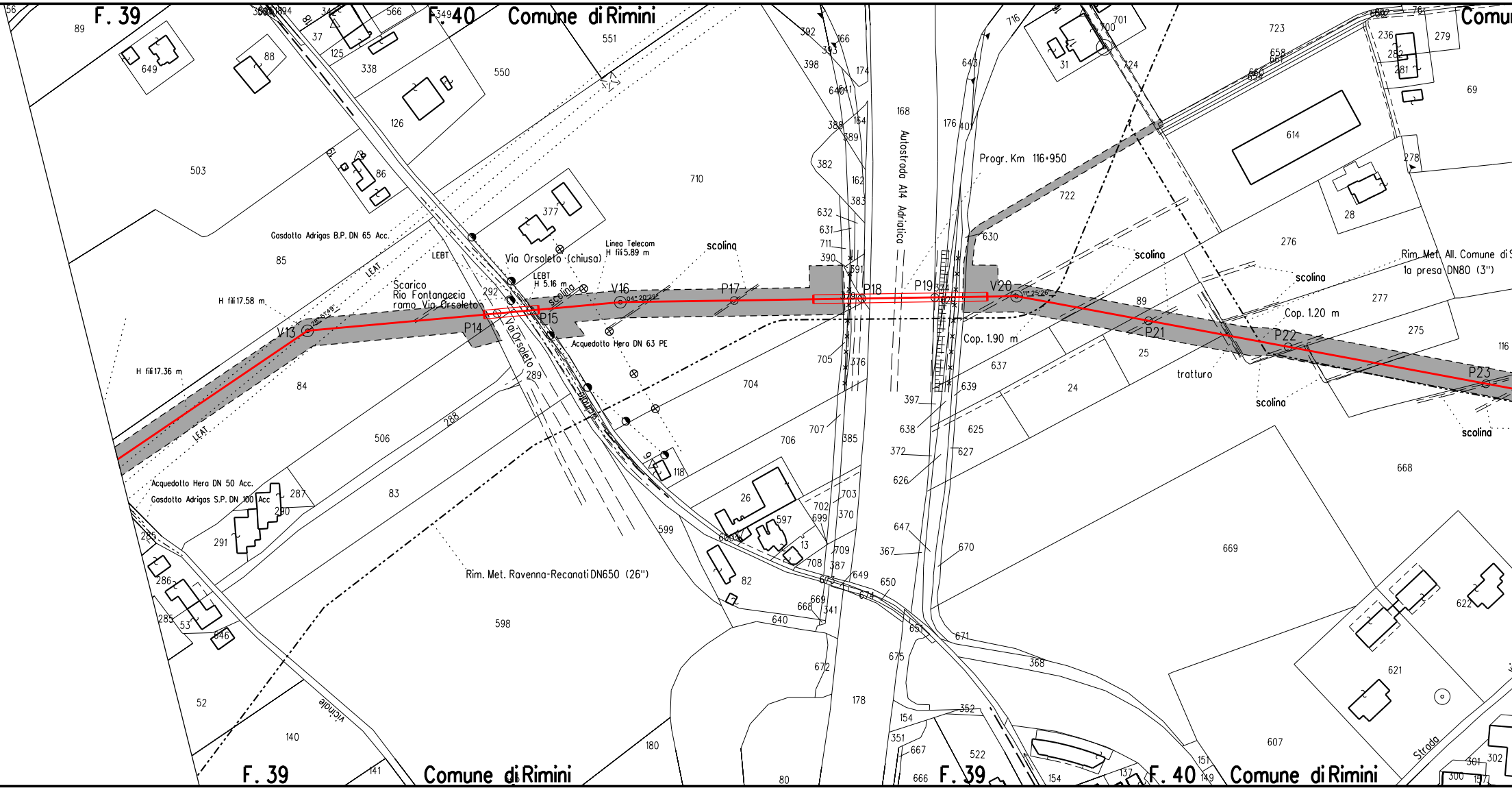
F. 39
F. 40
Comune di Rimini
Gasdotto Adrigas B.P. DN 65 Acc.
LEAT
LEBT
H fili 17.58 m
H fili 17.36 m
V13
P14
P15
V16
P17
P18
P19
V20
P21
P22
P23
Scarico
Rio Fontanaccia
ramo Via Orsoleto
Via Orsoleto
Via Orsoleto (chiuso)
LEBT
H 5.16 m
Linea Telecom
H fili 5.89 m
scolina
Acquedotto Hera DN 63 PE
Acquedotto Hera DN 50 Acc.
Gasdotto Adrigas S.P. DN 100 Acc
Rim. Met. Ravenna-Recanati DN650 (26")
Autostrada A14 Adriatica
Progr. Km 116+950
Cop. 1.90 m
Cop. 1.20 m
tratturo
Rim. Met. All. Comune di S
1a presa DN80 (3")
vicinale
Strada
F. 39
Comune di Rimini
F. 39
F. 40
Comune di Rimini

PI	● NO PISTA	PN	PR

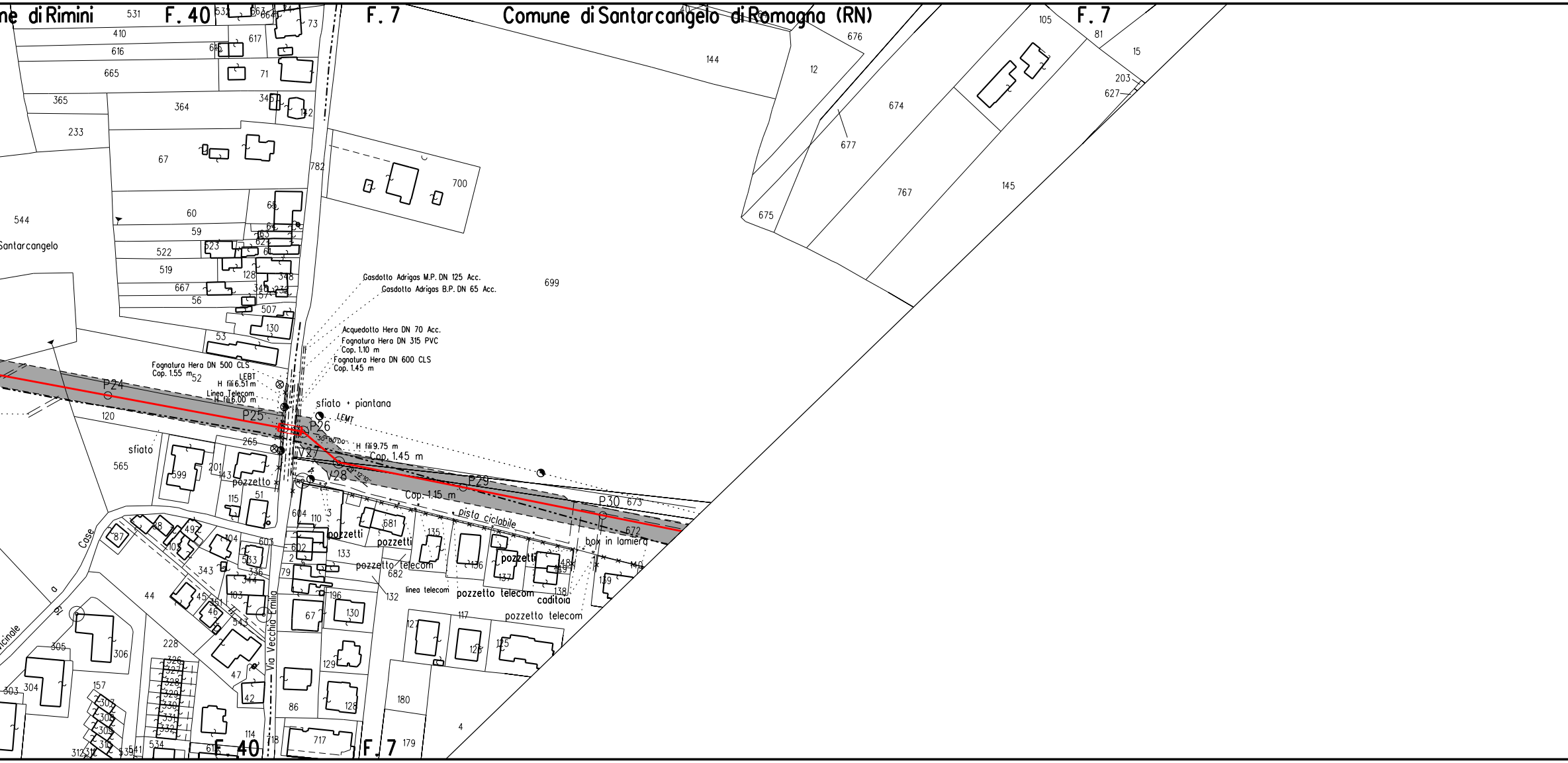
Comune di Rimini
F. 40
F. 7
Comune di Santarcangelo di Romagna (RN)
F. 7
Santarcangelo
Gasdotto Adrigas M.P. DN 125 Acc.
Gasdotto Adrigas B.P. DN 65 Acc.
Acquedotto Hera DN 70 Acc.
Fognatura Hera DN 315 PVC
Cop. 1.10 m
Fognatura Hera DN 600 CLS
Cop. 1.45 m
Fognatura Hera DN 500 CLS
Cop. 1.55 m
LEBT
H fili 6.51 m
Linea Telecom
H fili 6.00 m
sfiato + piantana
LEMT
H fili 9.75 m
Cop. 1.45 m
Cop. 1.15 m
P24
P25
P26
V27
V28
P29
P30
sfiato
pozzetto
pozzetti
pozzetti
pozzetti
pozzetto telecom
linea telecom
pozzetto telecom
caditoia
pozzetto telecom
pista ciclabile
box in lamiera
Via Vecchia Emilia
Case
Vicinale
531
410
616
665
365
233
364
67
60
59
522
519
667
56
53
52
120
565
544
699
700
782
144
12
676
674
677
675
767
145
105
81
15
203
627
673
672
140
139
117
180
179
4
717
86
42
47
114
228
306
305
304
303
157
44
343
87
604
110
133
682
132
135
136
137
138
196
130
129
128
127
125
67
681
F. 40
F. 7

PP

PP

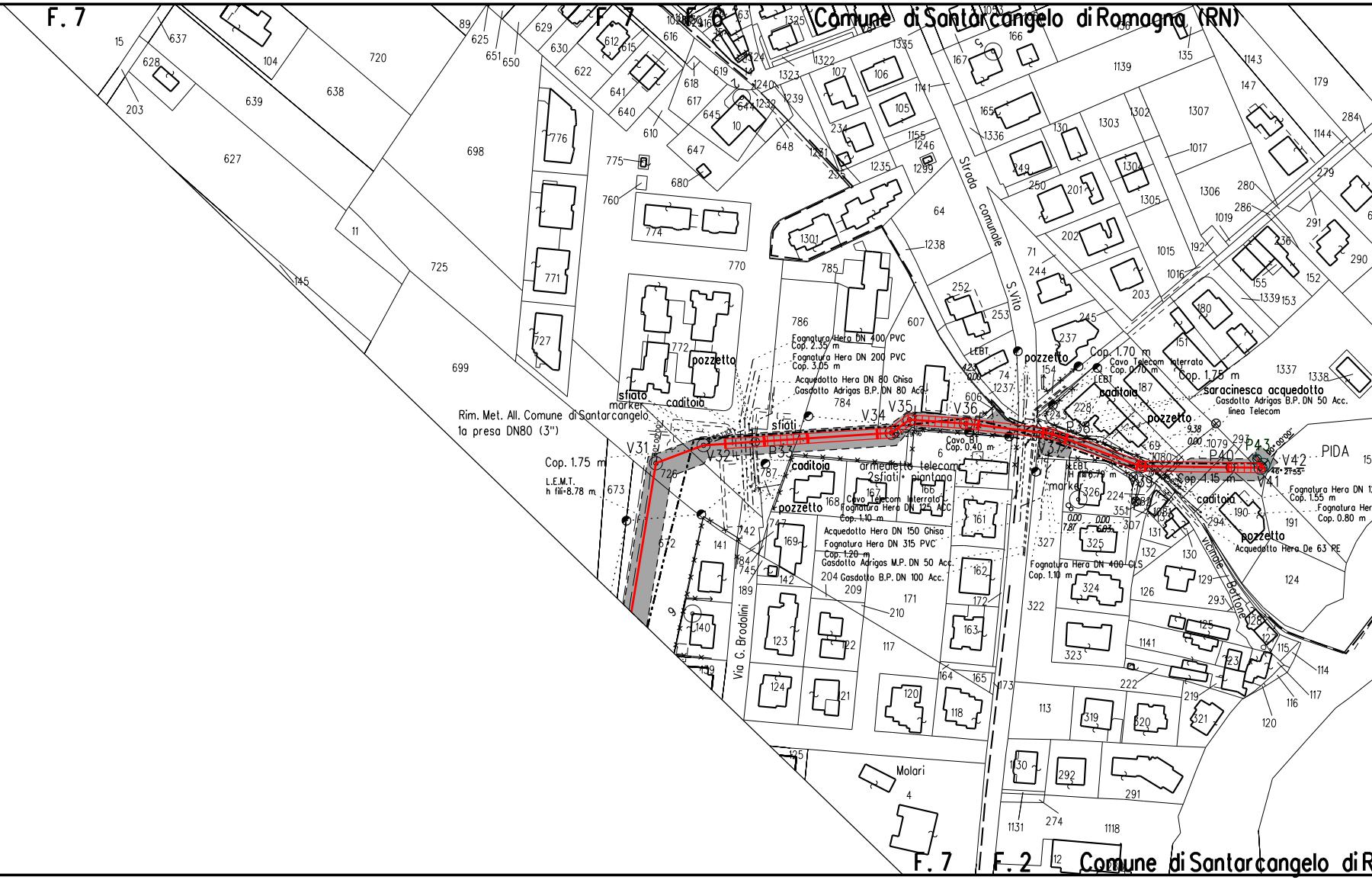
F. 7
F. 7
F. 6
Comune di Santarcangelo di Romagna (RN)
Strada comunale S. Vito
Via G. Brodolini
vicinale Bottone
Molari
Rim. Met. All. Comune di Santarcangelo
la presa DN80 (3")
Cop. 1.75 m
L.E.M.T.
h fili=8.78 m
V31
V32
P33
V34
V35
V36
V37
P38
V39
P40
V41
V42
P43
PIDA
sfiato
marker
caditoia
pozzetto
sfiati
Fognatura Hera DN 400 PVC
Cop. 2.35 m
Fognatura Hera DN 200 PVC
Cop. 3.05 m
Acquedotto Hera DN 80 Ghisa
Gasdotto Adrigas B.P. DN 80 Acc.
Cavo BT
Cop. 0.40 m
armadietto telecom
2sfiati + piantana
Cavo Telecom interrato
Fognatura Hera DN 125 ACC
Cop. 1.10 m
Acquedotto Hera DN 150 Ghisa
Fognatura Hera DN 315 PVC
Cop. 1.20 m
Gasdotto Adrigas M.P. DN 50 Acc.
Gasdotto B.P. DN 100 Acc.
LEBT
H fili=6.79 m
Fognatura Hera DN 400 CLS
Cop. 1.10 m
Cop. 1.70 m
Cavo Telecom interrato
Cop. 0.70 m
Cop. 1.75 m
saracinesca acquedotto
Gasdotto Adrigas B.P. DN 50 Acc.
linea Telecom
Cop. 4.15 m
Fognatura Hera DN 1
Cop. 1.55 m
Fognatura Her
Cop. 0.80 m
Acquedotto Hera De 63 PE
80° 00'00"
46° 21'55"
F. 7
F. 2
Comune di Santarcangelo di R

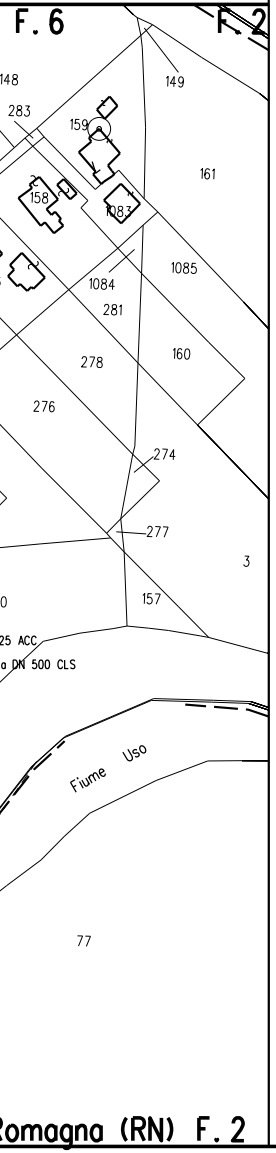
F. 6
F. 2
148
149
283
159
161
158
1083
1085
1084
281
160
278
276
274
277
3
0
157
25 ACC
a DN 500 CLS
Fiume Uso
77
Romagna (RN) F. 2

LEGENDA

6.00 m / 8.00 m — AREA DI OCCUPAZIONE LAVORI (RISTRETTA 4 : 8 m)

AREA DI MONTAGGIO E TRANSITO

METANODOTTO IN PROGETTO

metanodotto in esercizio con sola posa cavo telecomando

metanodotto in esercizio

metanodotto in progetto da altra opera

metanodotto in dismissione

SIMBOLI

◎ V1	vertice
○ P1	picchetto
◒	caposaldo

ABBREVIAZIONI

PN	area di passaggio con pista normale
PI	area di passaggio con inversione di pista
PR	area di passaggio con pista ristretta
PP	pista particolare

Firmato digitalmente da

Rocco Vincenzo Monaco

CN = Monaco Rocco Vincenzo
C = IT

NOTE

1. In corrispondenza di parallelismi e/o interferenze dell'area di passaggio con linee elettriche aeree, l'appaltatore dovra' procedere all'esatta determinazione dell'altezza dei conduttori e del loro voltaggio in modo da poter adottare i necessari provvedimenti di sicurezza propedeutici alla esecuzione dei lavori di costruzione.
2. L'appaltatore dovra' procedere all'esatto accertamento di cavi, tubazioni e fogne interrate interferenti con la linea, mediante scavi a mano.

NOTA: Planimetria catastale aggiornata a Ottobre 2019

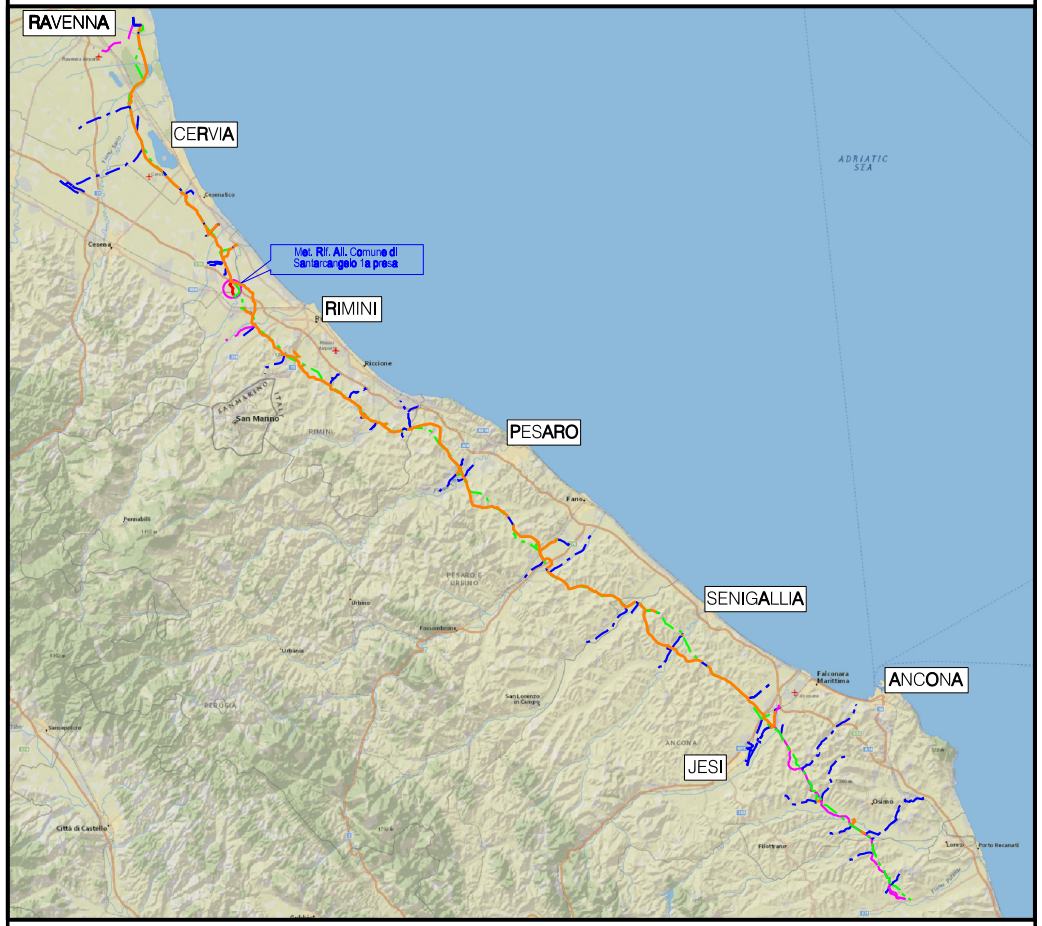
RAVENNA
CERVIA
Met. Rif. All. Comune di Santarcangelo 1a presa
RIMINI
PESARO
SENIGALLIA
ANCONA
JESI
ADRIATIC SEA

COROGRAFIA Scala 1:500.000

Nei Comuni di:
RIMINI,SANTARCANGELO DI ROMAGNA

Rev.	DATA	DESCRIZIONE	ELABORATO	VERIFICATO	APPROVATO AUTORIZZATO
1	Nov. 2020	VARIANTE DA V35 A P38 E DA P40 A P43, MODIFICATA POSIZIONE PIDS N. 1 - VALIDO PER APPALTO	A. MAGNONI	F. MARCHETTI	V.FORLIVESI G.GIOVANNINI
0	Mar. 2020	EMISSIONE PER APPALTO	A. MAGNONI	F. MARCHETTI	V.FORLIVESI G.GIOVANNINI

PROPRIETARIO: snam

PROGETTISTA: TechnipFMC
Rif.TPIDL: 081400C-214-DW-3252-134
TECHNIP ITALY DIREZIONE LAVORI S.p.A.

COMMESSA: NR/17350/R-L17

CODICE TEC.: C.T. 20472

RIFACIMENTO ALLACCIAMENTO
COMUNE DI SANTARCANGELO 1a PRESA
DN 100 (4"), DP 75 bar

DIS. N. PG-PL-13E-1653

REVISIONE 1

FG. 1 DI 1

PLANIMETRIA CATASTALE CON AREE OCCUPAZIONE LAVORI

SCALA 1:2000