DATI TECNICI FUNZIONALI

COPERTURA MINIMA DELLA CONDOTTA		⩾ 1.50 m	⩾ 1.50 m
AREA DI PASSAGGIO		PN	
TIPO TUBAZIONE E LUNGHEZZE		1/2366.74	
FUNZIONI DEL "PUNTO"	PIDI n. 5		

CONFINI AMMINISTRATIVI

DATI CARATTERISTICI

DATI DI COSTRUZIONE

PRESSIONE DI PROGETTO 75.0 bar
PRESSIONE MASSIMA DI ESERCIZIO (MOP) 70.0 bar
GRADO DI UTILIZZAZIONE DICHIARATO f - 0.57
DIAMETRO PREVALENTE = 100.0 (DN)

REALIZZATO IN CONFORMITA' AL D.M. 17/04/2008
CONFORMITA' AL D.M NUMERO D.M. 17/04/2008
PER MODIFICHE REALIZZATE SUCCESSIVAMENTE

RIVESTIMENTO GIUNTI DI SALDATURA

FASCE TERMORESTRINGENTI

IMPIANTO MUNITO DI POLIFORA PORTACAVI

DA P0 A V34 + 14 m

DATI GENERALI

DN 100 (4") SP 5.2 [UNI-EN] 3085.26 m
DN 150 (6") DA MANTENERE IN ESERC. 185.87 m

LUNGHEZZA TOTALE IMPIANTO 3271.13 m

FASE EMISSIONE Appalto

PLANIMETRIA 1:2000

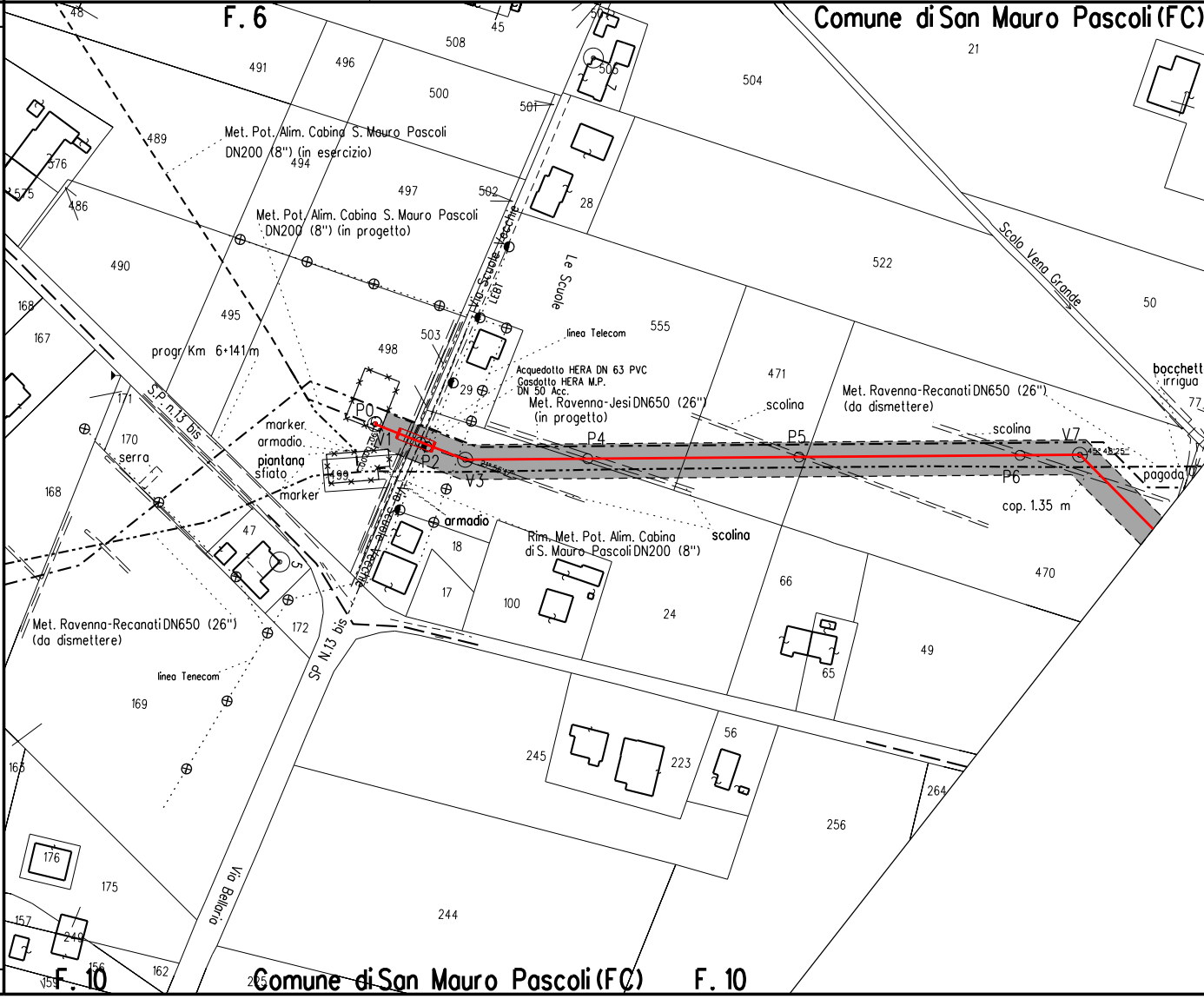

F. 6
Comune di San Mauro Pascoli (FC)
48
45
508
491
496
500
501
505
504
21
489
576
575
486
494
497
502
28
Met. Pot. Alim. Cabina S. Mauro Pascoli
DN200 (8") (in esercizio)
Met. Pot. Alim. Cabina S. Mauro Pascoli
DN200 (8") (in progetto)
Via Scuole Vecchie
LEBT
Le Scuole
Scolo Vena Grande
522
50
490
495
498
503
555
linea Telecom
progr. Km 6+141 m
168
167
Acquedotto HERA DN 63 PVC
Gasdotto HERA M.P.
DN 50 Acc.
Met. Ravenna-Jesi DN650 (26")
(in progetto)
471
scolina
Met. Ravenna-Recanati DN650 (26")
(da dismettere)
bocchett
irrigua
77
29
P0
V1
P2
V3
P4
P5
P6
V7
45° 48'25"
pagoda
cop. 1.35 m
marker
armadio
piantana
sfiato
marker
499
171
S.P. n.13 bis
170
serra
armadio
18
17
100
24
Rim. Met. Pot. Alim. Cabina
di S. Mauro Pascoli DN200 (8")
scolina
66
470
47
5
172
65
49
Met. Ravenna-Recanati DN650 (26")
(da dismettere)
linea Tenecom
169
SP N.13 bis
245
223
56
264
165
256
176
175
Via Bellaria
244
157
249
156
162
159
F. 10
Comune di San Mauro Pascoli (FC)
F. 10

CONFINI AMMINISTRATIVI

Il presente disegno e' di proprieta' aziendale - La Societa' tutelera' i propri diritti a termine di legge.

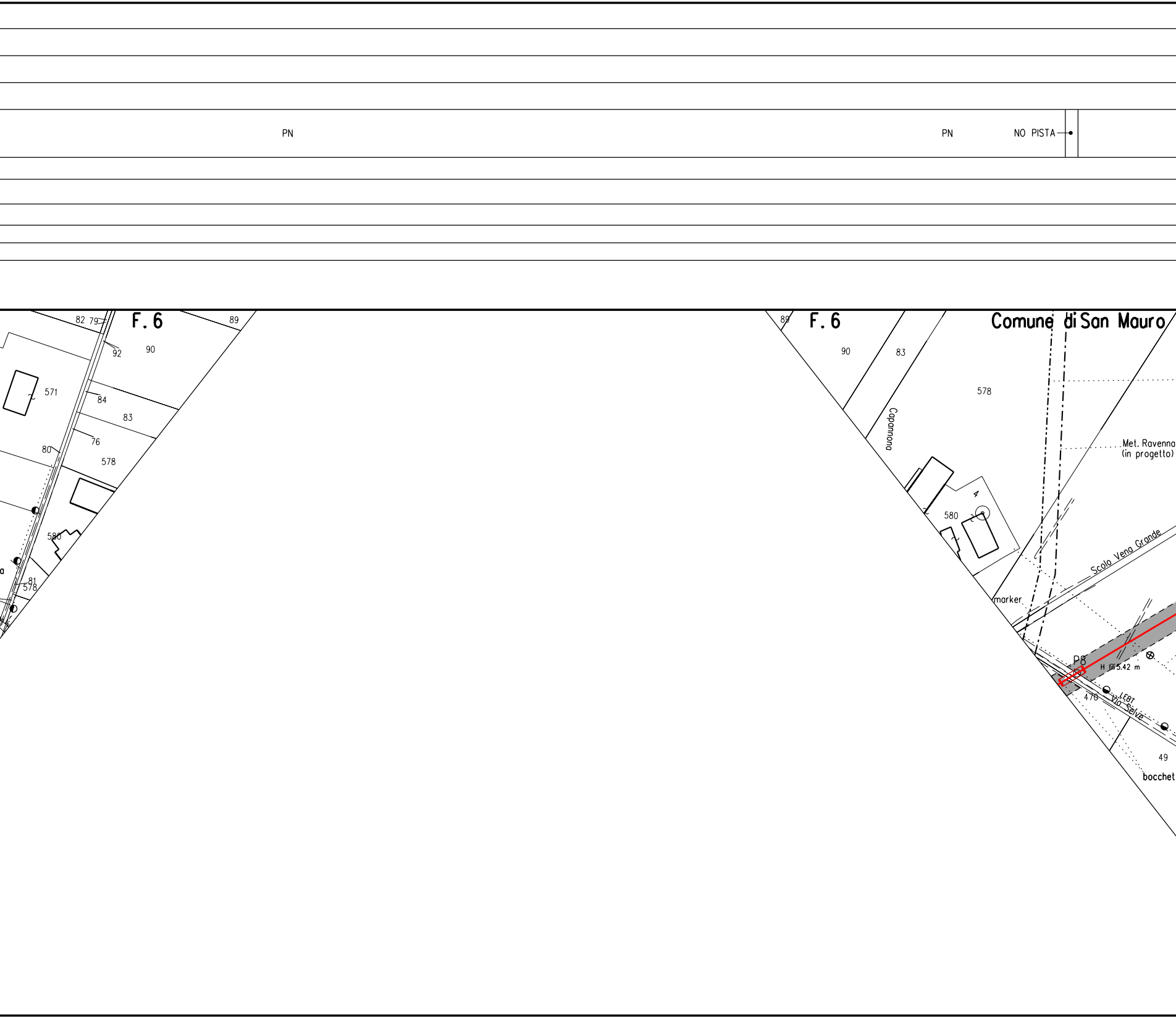
PN
PN
NO PISTA
F.6
82
79
89
92
90
571
84
83
76
80
578
580
a
81
578
F.6
89
90
83
578
Comune di San Mauro
Caponnona
Met. Ravenna
(in progetto)
4
580
Scolo Vena Grande
marker
P8
H fili 5.42 m
470
LEBT
Via Selve
49
bocchet

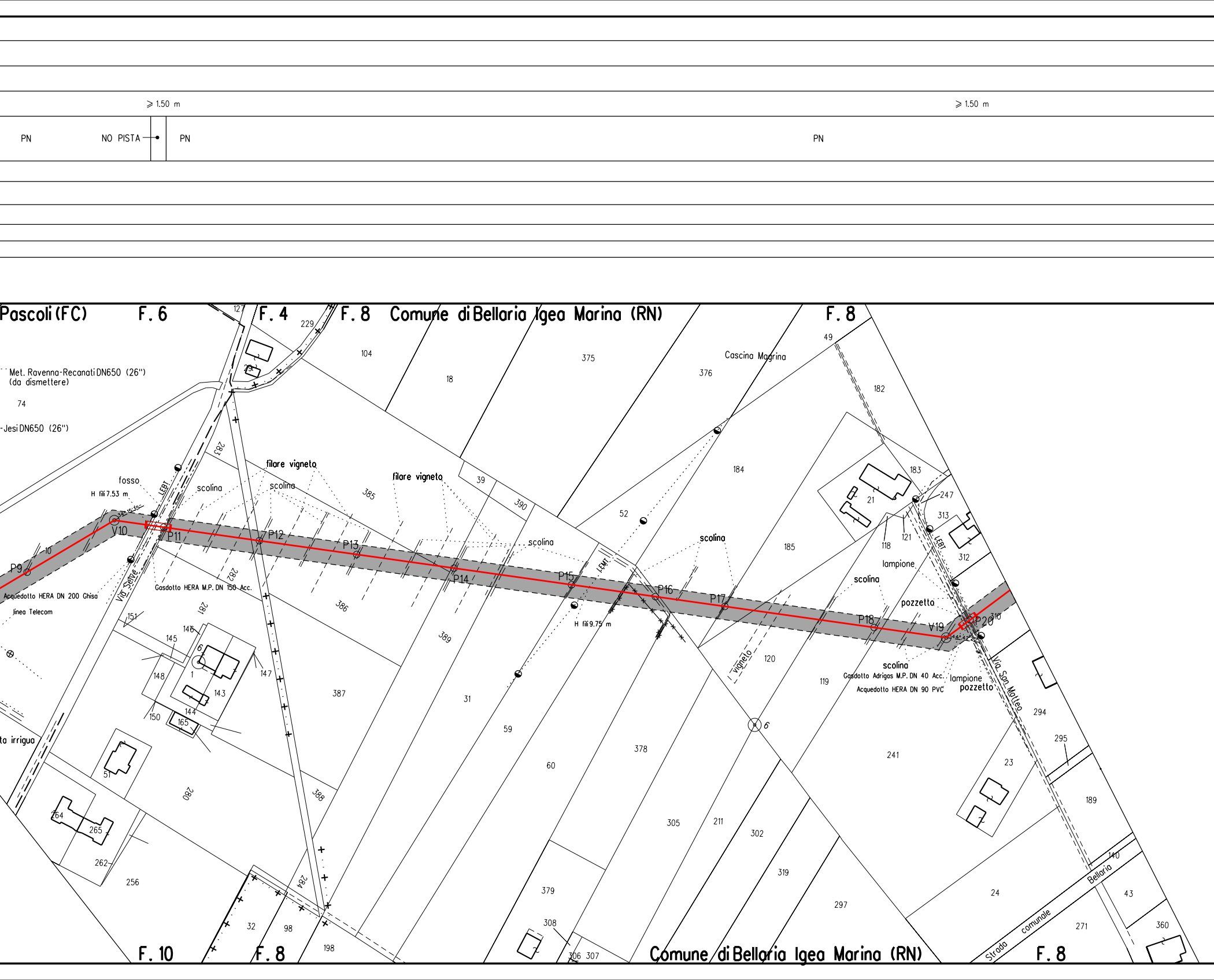
⩾ 1.50 m
⩾ 1.50 m
PN
NO PISTA
PN
PN
Pascoli (FC)
F. 6
F. 4
F. 8
Comune di Bellaria Igea Marina (RN)
F. 8
Met. Ravenna-Recanati DN650 (26")
(da dismettere)
-Jesi DN650 (26")
Cascina Magrina
filare vigneto
filare vigneto
fosso
H fili 7.53 m
LEBT
scolina
scolina
scolina
scolina
scolina
scolina
Via Selve
Gasdotto HERA M.P. DN 150 Acc.
Acquedotto HERA DN 200 Ghisa
linea Telecom
LEMT
H fili 9.75 m
lampione
pozzetto
Gasdotto Adrigas M.P. DN 40 Acc.
Acquedotto HERA DN 90 PVC
lampione
pozzetto
LEBT
Via San Matteo
vigneto
ta irrigua
Strada comunale Bellaria
P9
V10
P11
P12
P13
P14
P15
P16
P17
P18
V19
P20
10
74
127
229
104
18
375
376
49
182
29
283
385
39
390
184
52
183
247
21
313
118
121
312
185
386
282
281
151
146
145
6
1
147
148
143
144
150
165
387
389
31
59
60
378
120
119
6
241
294
295
23
189
140
43
24
271
360
310
51
280
388
264
265
262
256
284
32
98
198
379
308
306
307
305
211
302
319
297
F. 10
F. 8
Comune di Bellaria Igea Marina (RN)
F. 8

⩾ 1.50 m

PN PN

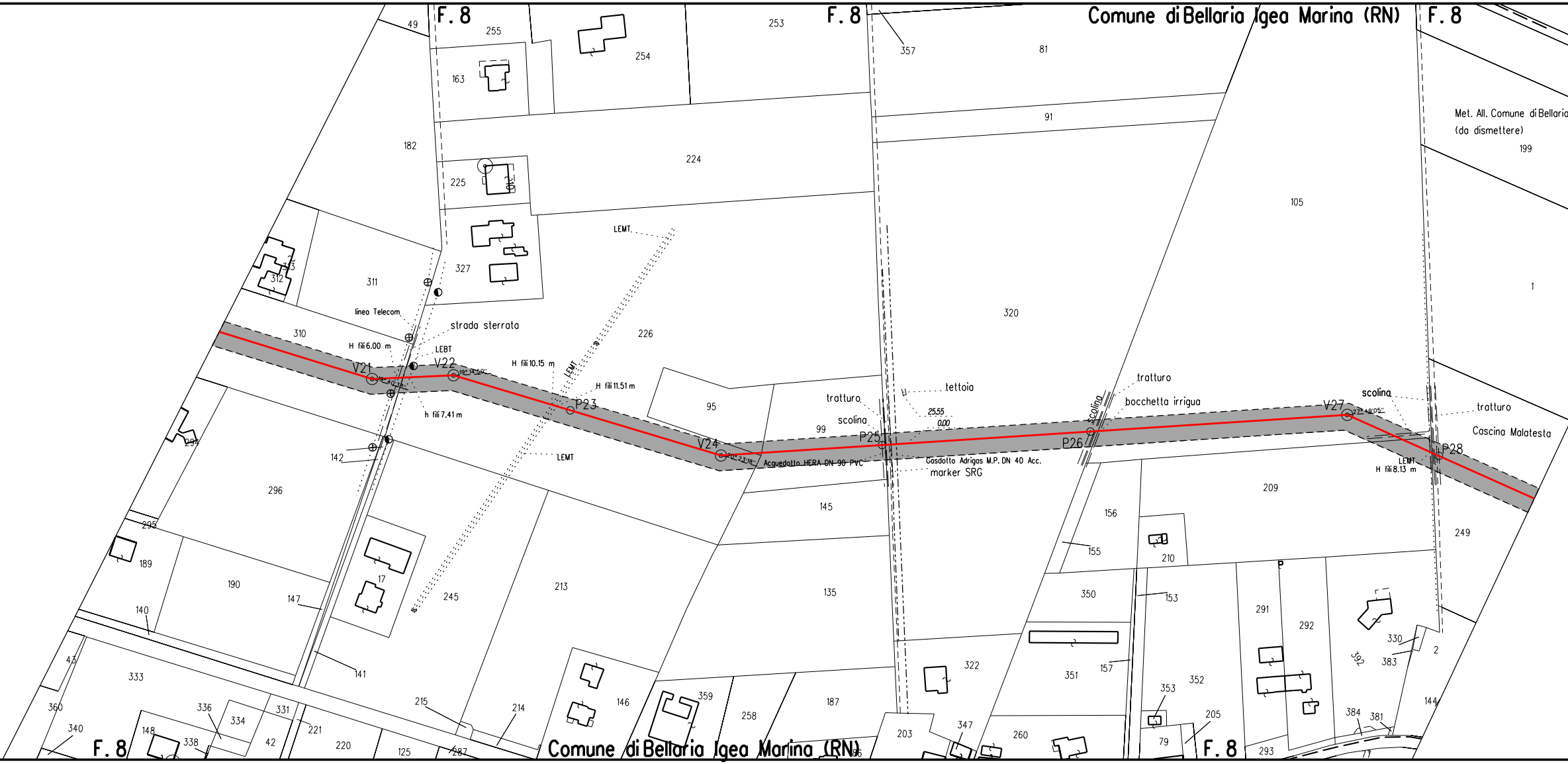
F. 8
F. 8
Comune di Bellaria Igea Marina (RN)
F. 8
49
255
253
254
163
357
81
91
182
225
224
105
Met. All. Comune di Bellaria
(da dismettere)
199
LEMT
327
311
312
313
320
1
linea Telecom
strada sterrata
226
310
H fili 6.00 m
LEBT
V21
19° 40'33"
V22
19° 14'50"
H fili 10.15 m
LEMT
H fili 11.51 m
P23
95
h fili 7.41 m
tratturo
tettoia
tratturo
bocchetta irrigua
scolina
scolina
tratturo
99
scolina
25.55
0.00
P25
P26
V27
27° 49'05"
Cascina Malatesta
V24
20° 23'18"
Acquedotto HERA DN 90 PVC
Gasdotto Adrigas M.P. DN 40 Acc.
marker SRG
P28
LEMT
H fili 8.13 m
142
LEMT
294
296
145
209
156
155
210
249
295
189
190
147
17
245
213
135
350
153
291
292
140
43
333
141
322
351
157
353
352
392
330
383
2
360
336
334
331
215
214
146
359
258
187
205
384
381
144
340
148
338
42
221
220
125
287
203
347
260
79
293
F. 8
Comune di Bellaria Igea Marina (RN)
F. 8

⩾ 1.50 m

PN

NO PISTA

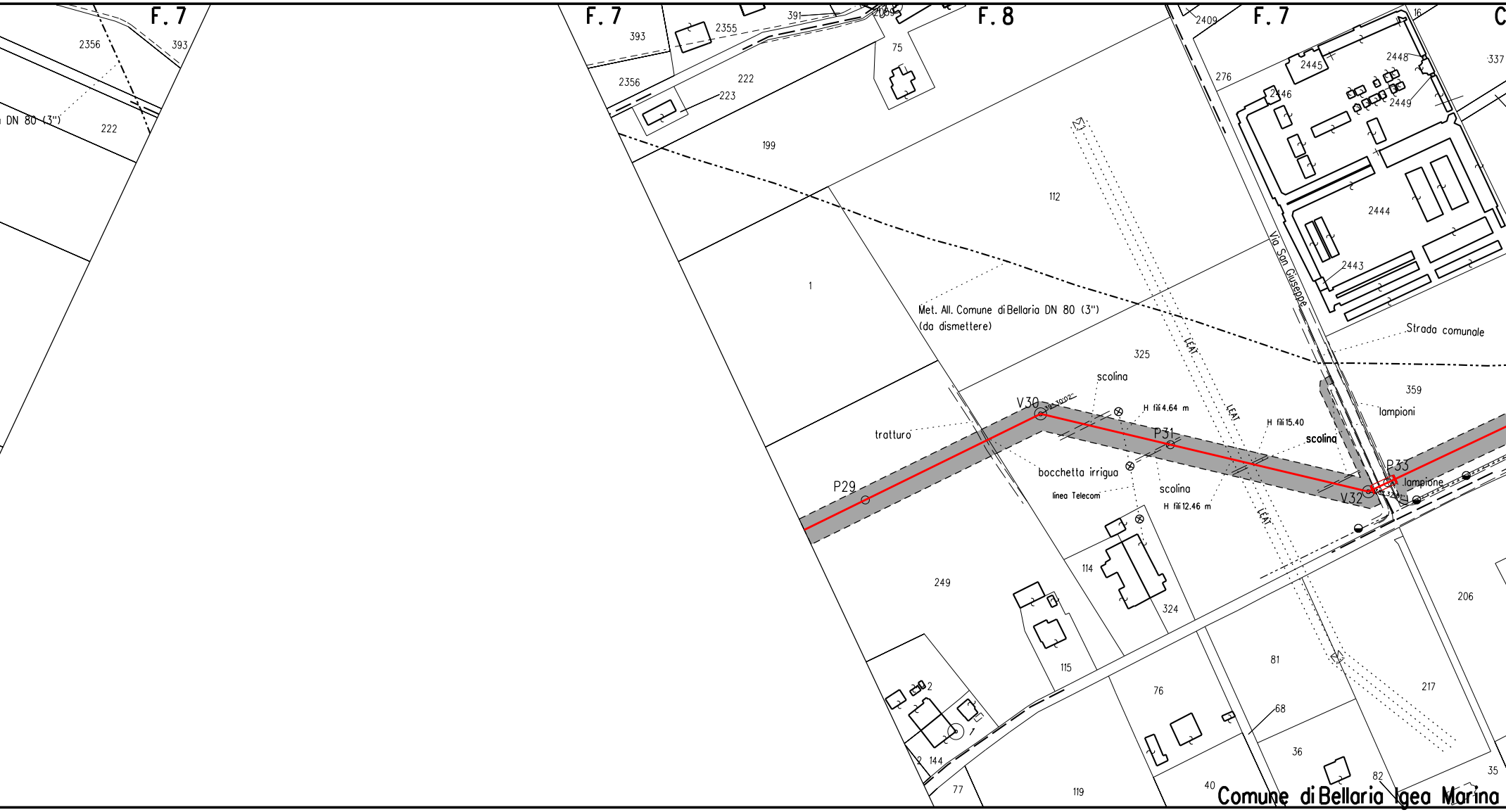
F. 7
F. 7
F. 8
F. 7
C
2356
393
222
DN 80 (3")
393
2355
391
2099
75
2356
222
223
199
2409
276
16
2445
2448
337
2446
2449
2444
2443
112
1
Met. All. Comune di Bellaria DN 80 (3")
(da dismettere)
Via San Giuseppe
Strada comunale
LEAT
LEAT
LEAT
325
scolina
V30
H fili 4.64 m
P31
H fili 15.40
scolina
359
lampioni
tratturo
bocchetta irrigua
linea Telecom
scolina
H fili 12.46 m
P29
V32
P33
lampione
114
324
249
206
115
81
217
76
68
2
144
36
77
119
40
82
35
Comune di Bellaria Igea Marina

⩾ 1.50 m ⩾ 1.50 m

PN NO PISTA		PN	NO PISTA	PN	NO PISTA		PN	NO PISTA	PN

1/2366.74	TRATTO DI TUBAZIONE ESISTENTE DA MANTENERE IN ESERCIZIO L= 185.00 m	1/718.47

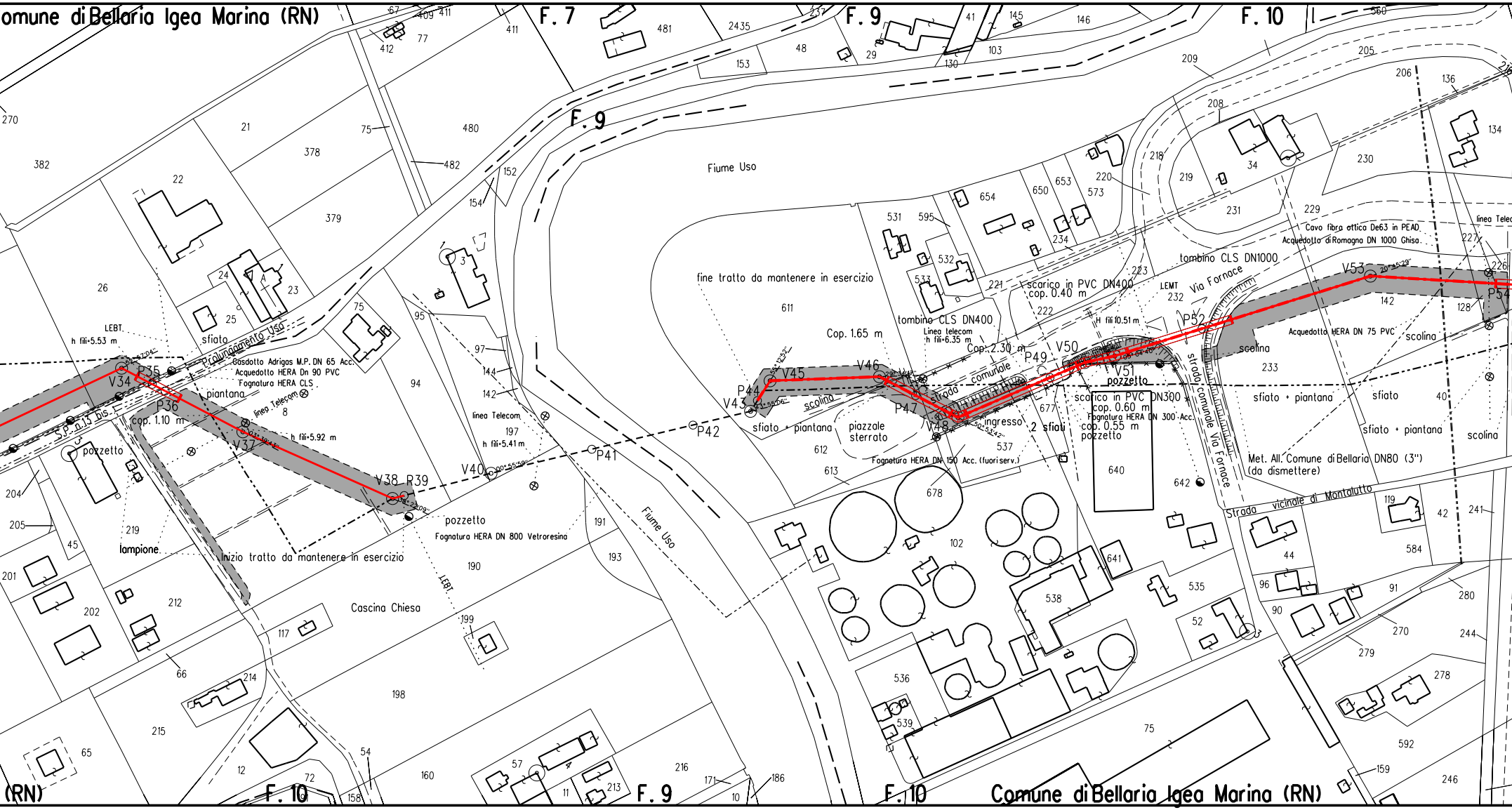
omune di Bellaria Igea Marina (RN)
F. 7
F. 9
F. 10
Fiume Uso
Prolungamento Uso
S.P. n.13 bis
Gasdotto Adrigas M.P. DN 65 Acc.
Acquedotto HERA Dn 90 PVC
Fognatura HERA CLS
LEBT
h fili=5.53 m
sfiato
piantana
linea Telecom
cop. 1.10 m
h fili=5.92 m
pozzetto
lampione
V34
P35
P36
V37
V38 P39
V40
P41
P42
V43
P44
V45
V46
P47
V48
P49
V50
V51
P52
V53
P54
Inizio tratto da mantenere in esercizio
fine tratto da mantenere in esercizio
pozzetto
Fognatura HERA DN 800 Vetroresina
LEBT
linea Telecom
h fili=5.41 m
Cascina Chiesa
Cop. 1.65 m
tombino CLS DN400
Linea telecom
h fili=6.35 m
Cop. 2.30 m
scarico in PVC DN400
cop. 0.40 m
strada comunale
scolina
sfiato + piantana
piazzale sterrato
ingresso
2 sfiati
Fognatura HERA DN 150 Acc. (fuori serv.)
scarico in PVC DN300
cop. 0.60 m
Fognatura HERA DN 300 Acc.
cop. 0.55 m
pozzetto
H fili 10.51 m
LEMT
Via Fornace
tombino CLS DN1000
Cavo fibra ottica De63 in PEAD
Acquedotto di Romagna DN 1000 Ghisa
linea Telec
strada comunale Via Fornace
Acquedotto HERA DN 75 PVC
scolina
sfiato + piantana
sfiato
Met. All. Comune di Bellaria DN80 (3")
(da dismettere)
Strada vicinale di Montalutto
Comune di Bellaria Igea Marina (RN)
(RN)

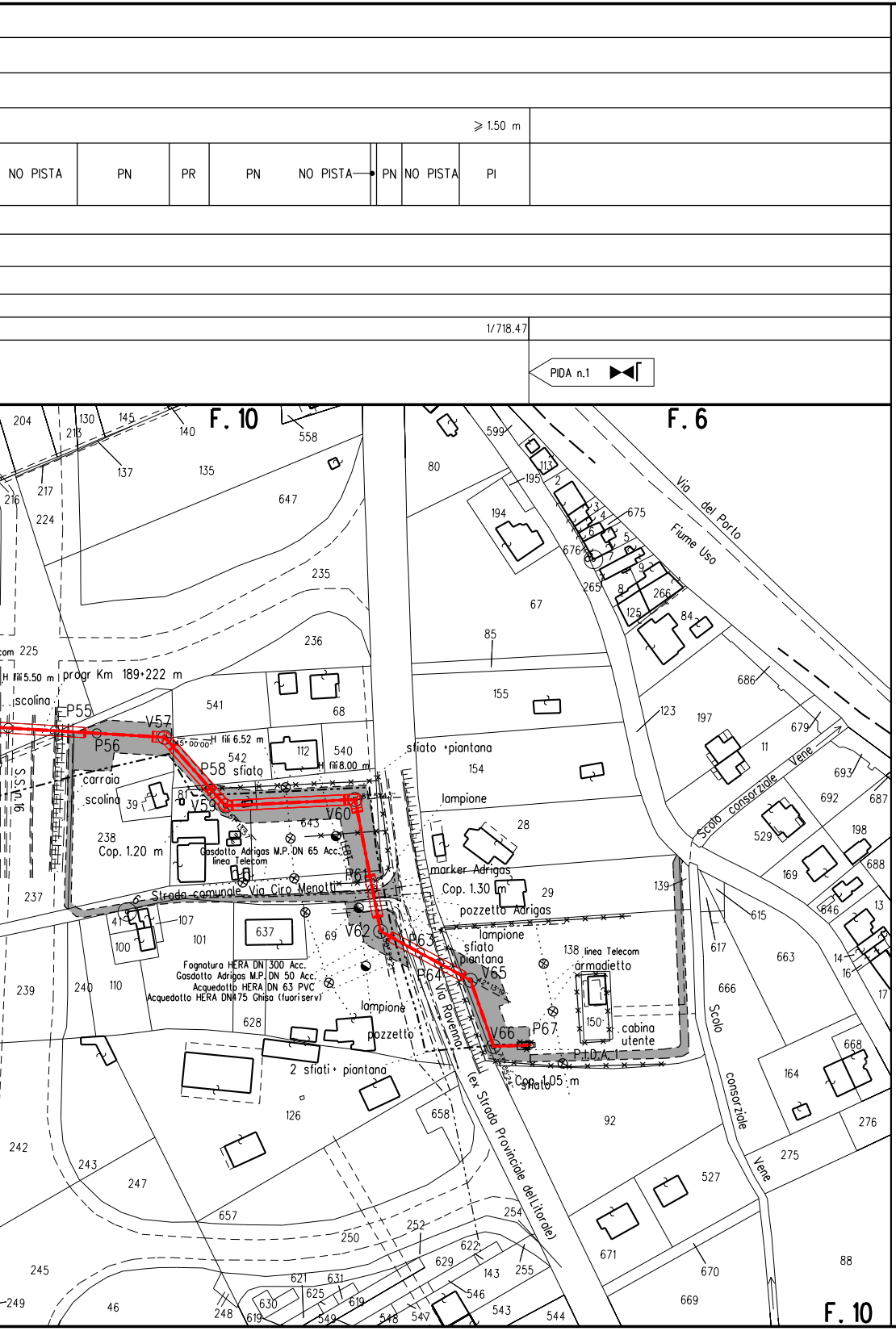

⩾ 1.50 m
NO PISTA
PN
PR
PN
NO PISTA
PN
NO PISTA
PI
1/718.47
PIDA n.1
F. 10
F. 6
Via del Porto
Fiume Uso
Scolo consorziale
Vene
progr Km 189+222 m
H fili 5.50 m
scolina
P55
P56
V57
H fili 6.52 m
P58 sfiato
542
V59
V60
643
carraia
scolina
238
Cop. 1.20 m
Gasdotto Adrigas M.P. DN 65 Acc.
linea Telecom
Strada comunale Via Ciro Menotti
P61
V62
P63
P64
V65
V66
P67
sfiato + piantana
lampione
marker Adrigas
Cop. 1.30 m
pozzetto Adrigas
lampione
sfiato
piantana
138 linea Telecom
armadietto
150
cabina utente
P.I.D.A. 1
sfiato
Cop. 1.05 m
Fognatura HERA DN 300 Acc.
Gasdotto Adrigas M.P. DN 50 Acc.
Acquedotto HERA DN 63 PVC
Acquedotto HERA DN 475 Ghisa (fuori serv.)
lampione
pozzetto
2 sfiati + piantana
Via Ravenna
(ex Strada Provinciale del Litorale)
S.S. n.16
F. 10

LEGENDA

▨	10.00 m 14.00 m	AREA DI OCCUPAZIONE LAVORI (RISTRETTA 8 : 12 m)
⇄		AREA DI MONTAGGIO E TRANSITO
———		METANODOTTO IN PROGETTO
—·—·—		metanodotto in esercizio con sola posa cavo telecomando
- - - -		metanodotto in esercizio
—·—·—		metanodotto in progetto da altra opera
—··—··—		metanodotto in dismissione

SIMBOLI

◎ V1	vertice
○ P1	picchetto
◐	caposaldo

ABBREVIAZIONI

PN	area di passaggio con pista normale
PI	area di passaggio con inversione di pista
PR	area di passaggio con pista ristretta
PP	pista particolare

NOTE

1. In corrispondenza di parallelismi e/o interferenze dell'area di passaggio con linee elettriche aeree, l'appaltatore dovra' procedere all'esatta determinazione dell'altezza dei conduttori e del loro voltaggio in modo da poter adottare i necessari provvedimenti di sicurezza propedeutici alla esecuzione dei lavori di costruzione.
2. L'appaltatore dovra' procedere all'esatto accertamento di cavi, tubazioni e fogne interrate interferenti con la linea, mediante scavi a mano.

Firmato digitalmente

Rocco Vincenzo Mor

CN = Monaco
Rocco Vincenzo
C = IT

NOTA: Planimetria catastale aggiornata a Ottobre 2019 da

naco

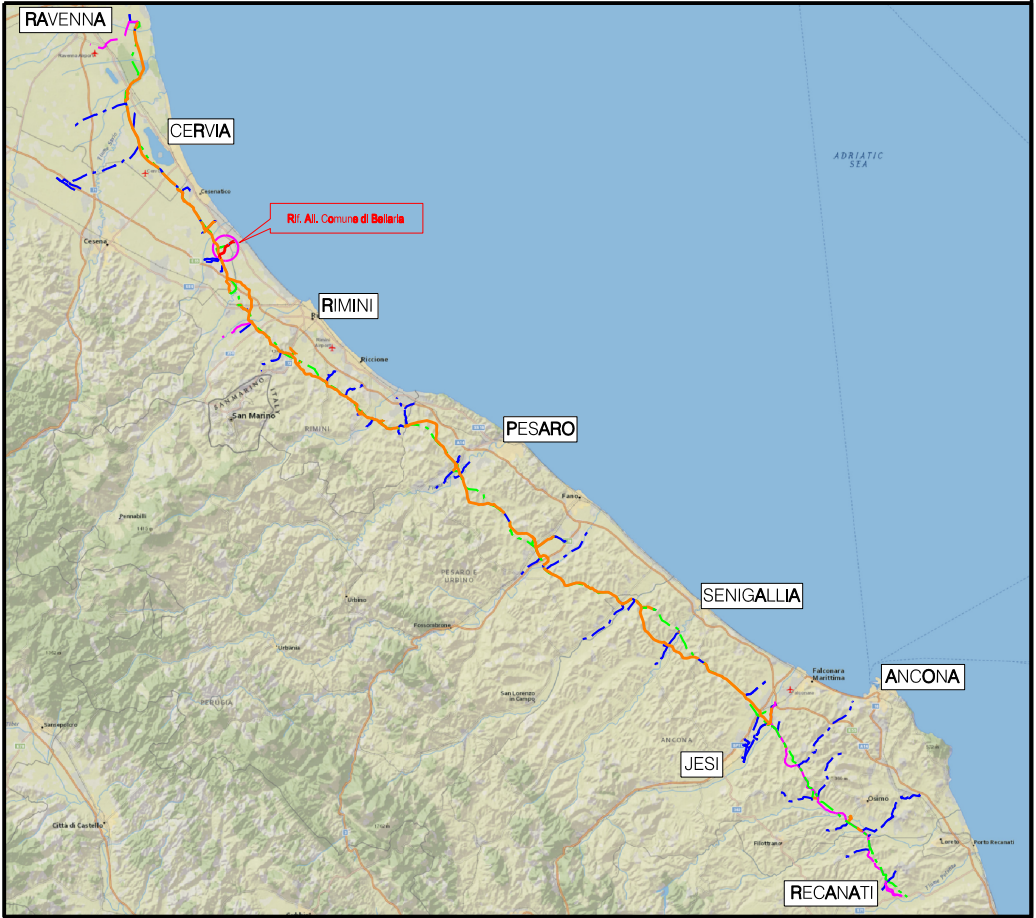
RAVENNA
CERVIA
Rif. All. Comune di Bellaria
RIMINI
PESARO
SENIGALLIA
ANCONA
JESI
RECANATI
ADRIATIC SEA
Cesena
Riccione
San Marino
Fano
Urbino
Osimo

COROGRAFIA Scala 1:500.000

Nei Comuni di BELLARIA-IGEA MARINA,SAN MAURO PASCOLI

1	Nov. 2020	VARIANTE DA P56 A V59 E DA V66 A P67, INSERITO CAVO FIBRA OTTICA AL V53 - VALIDO PER APPALTO	A. MAGNONI	F. MARCHETTI	V.FORLIVESI G.GIOVANNINI
0	Mar. 2020	EMISSIONE PER APPALTO	A. MAGNONI	F. MARCHETTI	V.FORLIVESI G.GIOVANNINI
Rev.	DATA	DESCRIZIONE	ELABORATO	VERIFICATO	APPROVATO AUTORIZZATO

PROPRIETARIO

PROGETTISTA

Rif. TPIDL: 081400C-211-DW-3252-116
TECHNIP ITALY DIREZIONE LAVORI S.p.A.

COMMESSA NR/17350/R-L06

CODICE TEC. 9112420-9112491

RIFACIMENTO ALLACCIAMENTO
COMUNE DI BELLARIA
DN 100 (4"), DP 75 bar

DIS. N. PG-PL-15E-1503

REVISIONE 1

FG. 1 DI 1

PLANIMETRA CATASTALE CON AREE OCCUPAZIONE LAVORI

SCALA 1:2000