Il presente disegno e' di proprieta' aziendale - La Societa' tutelera' i propri diritti a termine di legge.

DATI TECNICI FUNZIONALI

COPERTURA MINIMA DELLA CONDOTTA	≥ 1.50 m
AREA DI PASSAGGIO	PN

CONFINI AMMINISTRATIVI

DATI CARATTERISTICI

DATI DI COSTRUZIONE

PRESSIONE DI PROGETTO 75.0 bar
1° TRATTO PRESSIONE MAX DI ESERCIZIO (MOP) 70.0 bar
2° TRATTO PRESSIONE MAX DI ESERCIZIO (MOP) 64.0 bar

GRADO DI UTILIZZAZIONE DICHIARATO f - 0.57
DIAMETRO PREVALENTE = 200.0 (DN)

REALIZZATO IN CONFORMITA' AL D.M.17/04/2008
CONFORMITA' AL D.M NUMERO D.M.17/04/2008
PER MODIFICHE REALIZZATE SUCCESSIVAMENTE

RIVESTIMENTO GIUNTI DI SALDATURA

FASCE TERMORESTRINGENTI

IMPIANTO MUNITO DI POLIFORA PORTACAVI

DATI GENERALI

DN 200 SP 7.0 [UNI-EN] 11927.41 m

LUNGHEZZA TOTALE IMPIANTO 11941.38 m

FASE EMISSIONE Appalto

PLANIMETRIA 1:2000

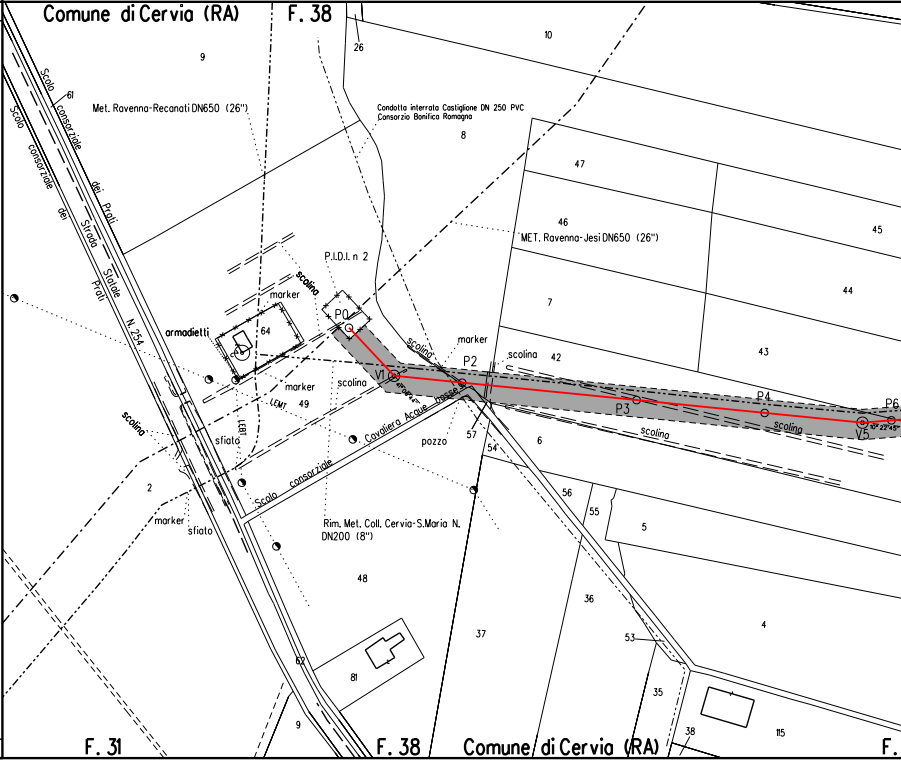
Comune di Cervia (RA)
F. 38
9
26
10
61
Scolo consorziale dei Prati
Scolo consorziale dei Prati
Strada Statale N. 254
Met. Ravenna-Recanati DN650 (26")
Condotta interrata Castiglione DN 250 PVC
Consorzio Bonifica Romagna
8
47
46
45
44
43
42
7
6
MET. Ravenna-Jesi DN650 (26")
P.I.D.I. n 2
scolina
marker
P0
armadietti
64
V1
P2
P3
P4
P6
V5
scolina
marker
LEMT
49
sfiato
Cavaliera Acque basse
pozzo
57
54
Scolo consorziale
2
marker
sfiato
Rim. Met. Coll. Cervia-S.Maria N.
DN200 (8")
48
56
55
5
36
4
37
53
81
62
35
38
115
9
F. 31
F. 38
Comune di Cervia (RA)
F.

CONFINI AMMINISTRATIVI

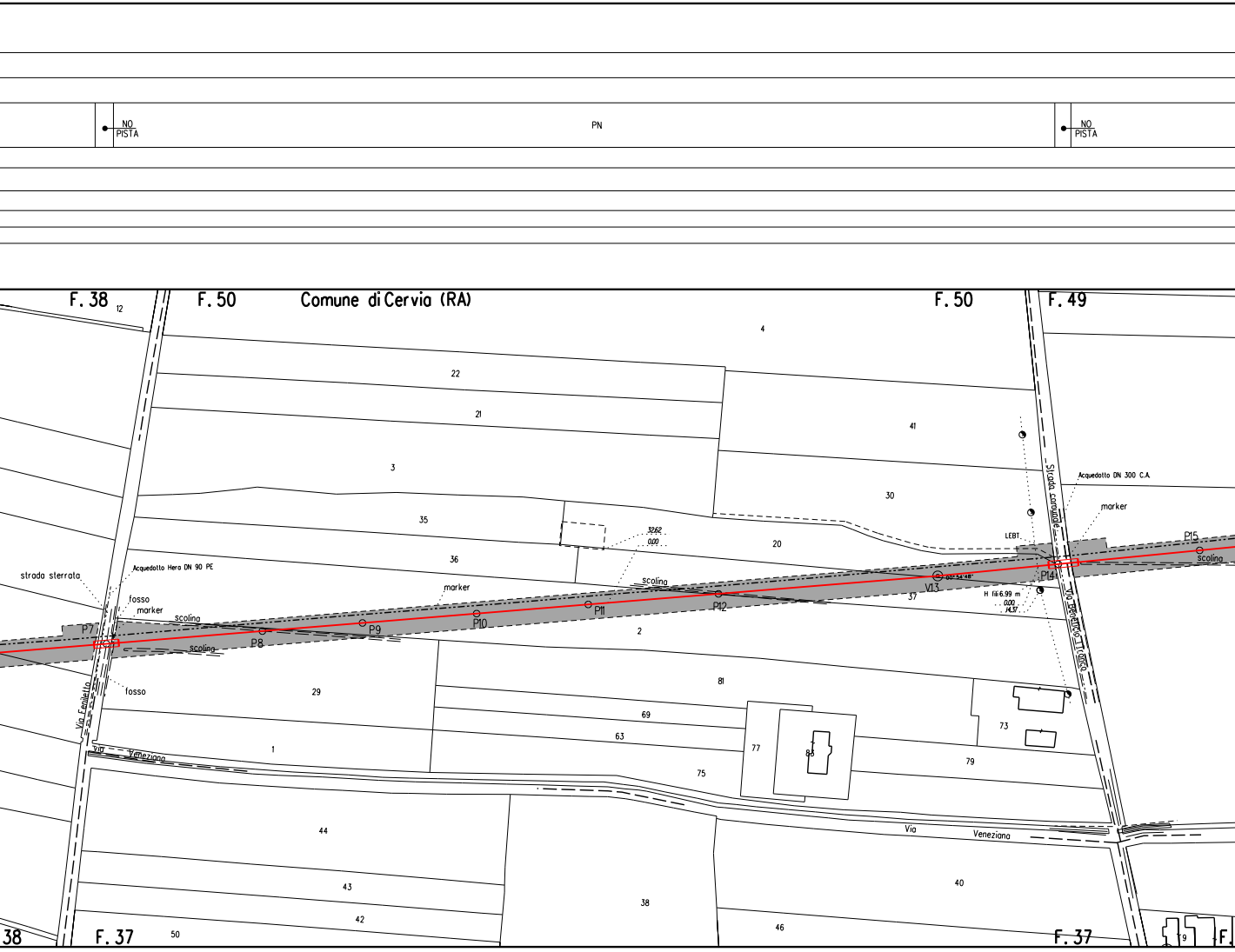
NO PISTA
PN
NO PISTA
F. 38
12
F. 50
Comune di Cervia (RA)
F. 50
F. 49
4
22
21
3
41
30
35
3262
0.00
20
36
Acquedotto Hera DN 90 PE
strada sterrata
fosso
marker
scolina
P7
P8
P9
P10
P11
P12
V13
00°54'48"
P14
P15
scolina
marker
scolina
LEBT
Acquedotto DN 300 C.A.
marker
Strada comunale
H fili 6.99 m
0.00
14.37
37
2
scolina
fosso
Via Fenilotto
29
81
69
63
1
77
88
73
79
75
Via Veneziana
Via Benedetto Tronco
Via Veneziana
44
43
42
38
40
46
38
F. 37
50
F. 37
9
F.

	≥1.50 m	
PN	NO PISTA	PN

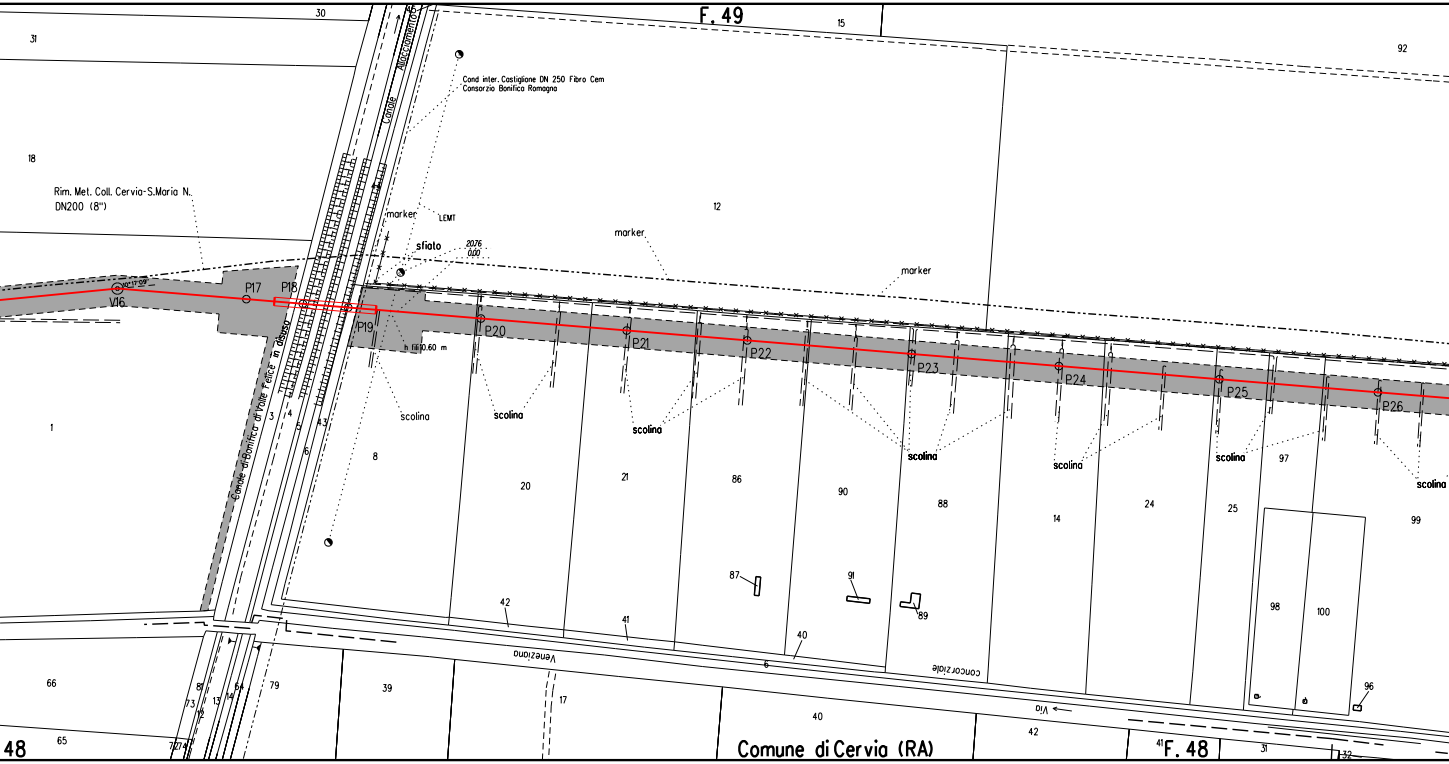
F. 49
30
15
92
31
18
12
1
Rim. Met. Coll. Cervia-S.Maria N.
DN200 (8")
Cond inter. Castiglione DN 250 Fibro Cem
Consorzio Bonifica Romagna
Canale Allacciamento
marker
LEMT
sfiato
2076
0.00
marker
marker
V16
P17
P18
P19
P20
P21
P22
P23
P24
P25
P26
h fili 0.60 m
Canale di Bonifica di Valle Felice in disuso
3
4
43
5
6
8
scolina
scolina
scolina
scolina
scolina
scolina
scolina
20
21
86
90
88
14
24
25
97
99
87
91
89
98
100
42
41
40
6
Veneziana
concorziale
Via
66
65
48
81
73
12
13
14
84
79
39
17
40
42
96
Comune di Cervia (RA)
F. 48
31
32

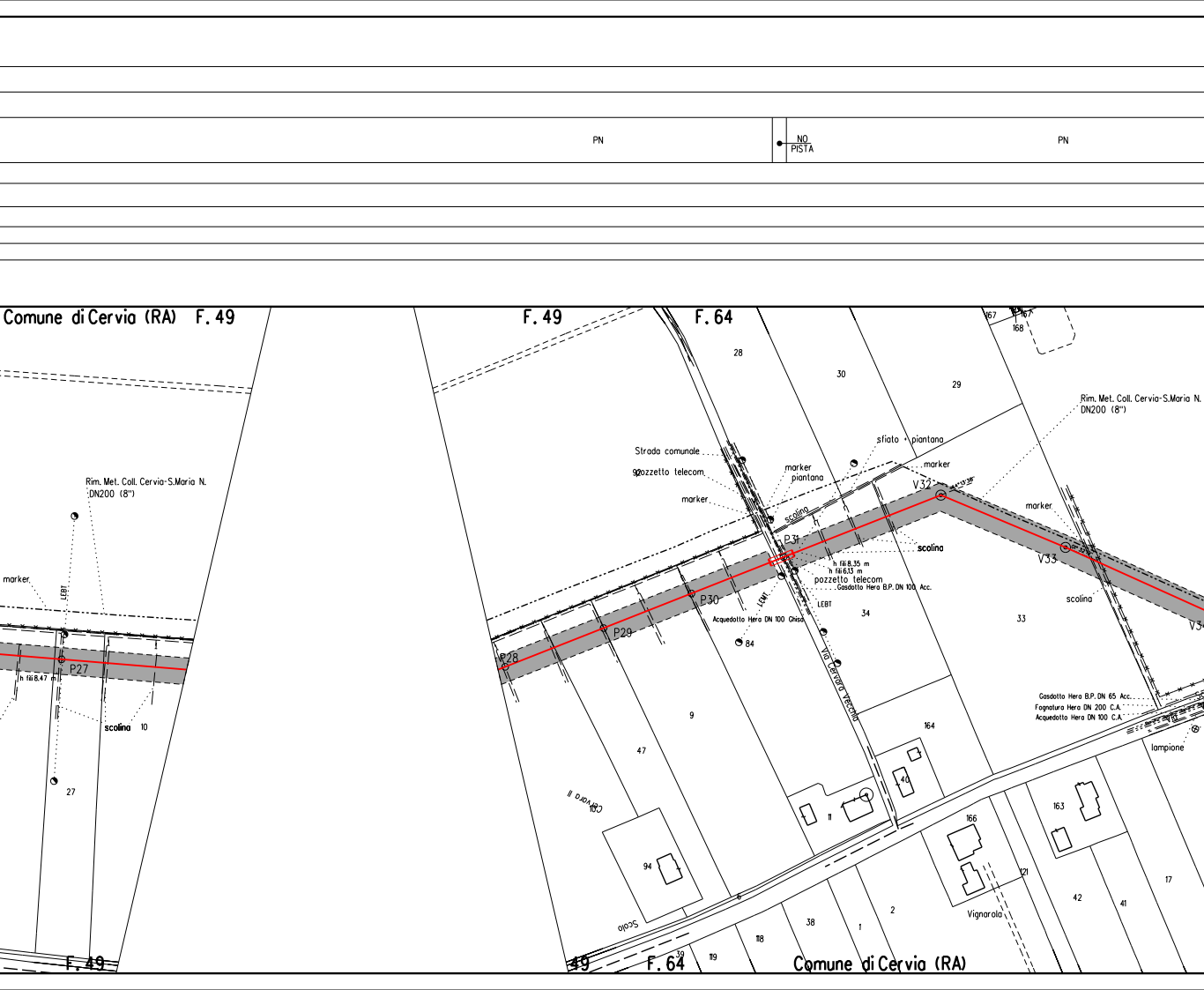
PN
NO
PISTA
PN
Comune di Cervia (RA) F. 49
F. 49
F. 64
Rim. Met. Coll. Cervia-S.Maria N.
DN200 (8")
marker
LEBT
P27
h fili 8.47 m
scolina
10
27
F. 49
28
30
29
167
168
Strada comunale
92
pozzetto telecom.
marker
marker
piantana
sfiato • piantana
marker
V32
scolina
P31
scolina
h fili 8.35 m
h fili 6.13 m
pozzetto telecom
Gasdotto Hera B.P. DN 100 Acc.
LEBT
LEMT
Acquedotto Hera DN 100 Ghisa
84
P30
P29
P28
34
9
47
Via Cervara Vecchia
Rim. Met. Coll. Cervia-S.Maria N.
DN200 (8")
marker
V33
scolina
33
V3
Gasdotto Hera B.P. DN 65 Acc.
Fognatura Hera DN 200 C.A.
Acquedotto Hera DN 100 C.A.
lampione
164
40
11
166
163
Cervara II
94
6
Scolo
38
1
2
121
Vignarola
42
41
17
118
119
39
49
F. 64
Comune di Cervia (RA)

≥1.50 m

NO PISTA

PN

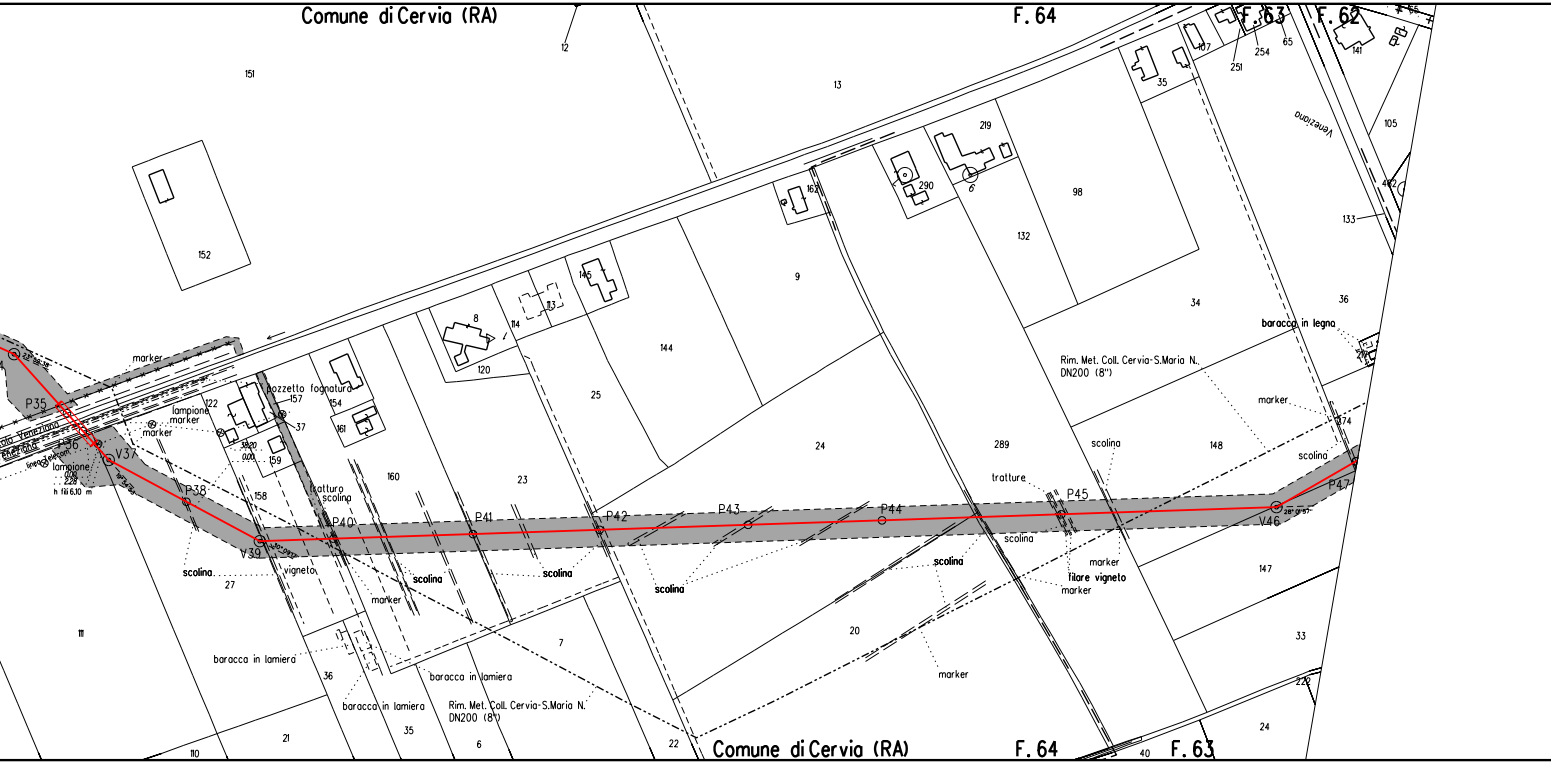
Comune di Cervia (RA)
F. 64
F. 63
F. 62
151
152
12
13
107
251
254
65
141
105
35
219
290
6
162
98
132
133
145
113
114
8
120
9
144
25
34
36
baracca in legno
Rim. Met. Coll. Cervia-S.Maria N. DN200 (8")
marker
lampione
marker
122
pozzetto fognatura
157
37
154
161
159
158
160
23
24
289
148
scolina
174
tratture
P35
P36
V37
P38
V39
P40
P41
P42
P43
P44
P45
V46
P47
lampione
h fili 6.10 m
tratturo scolina
scolina
vigneto
27
marker
111
scolina
scolina
scolina
scolina
scolina
filare vigneto
marker
marker
147
20
7
33
222
baracca in lamiera
36
baracca in lamiera
baracca in lamiera
Rim. Met. Coll. Cervia-S.Maria N. DN200 (8")
110
21
35
6
22
marker
Comune di Cervia (RA)
F. 64
40
F. 63
24

⩾1.50 m

NO
PISTA

PN

PN

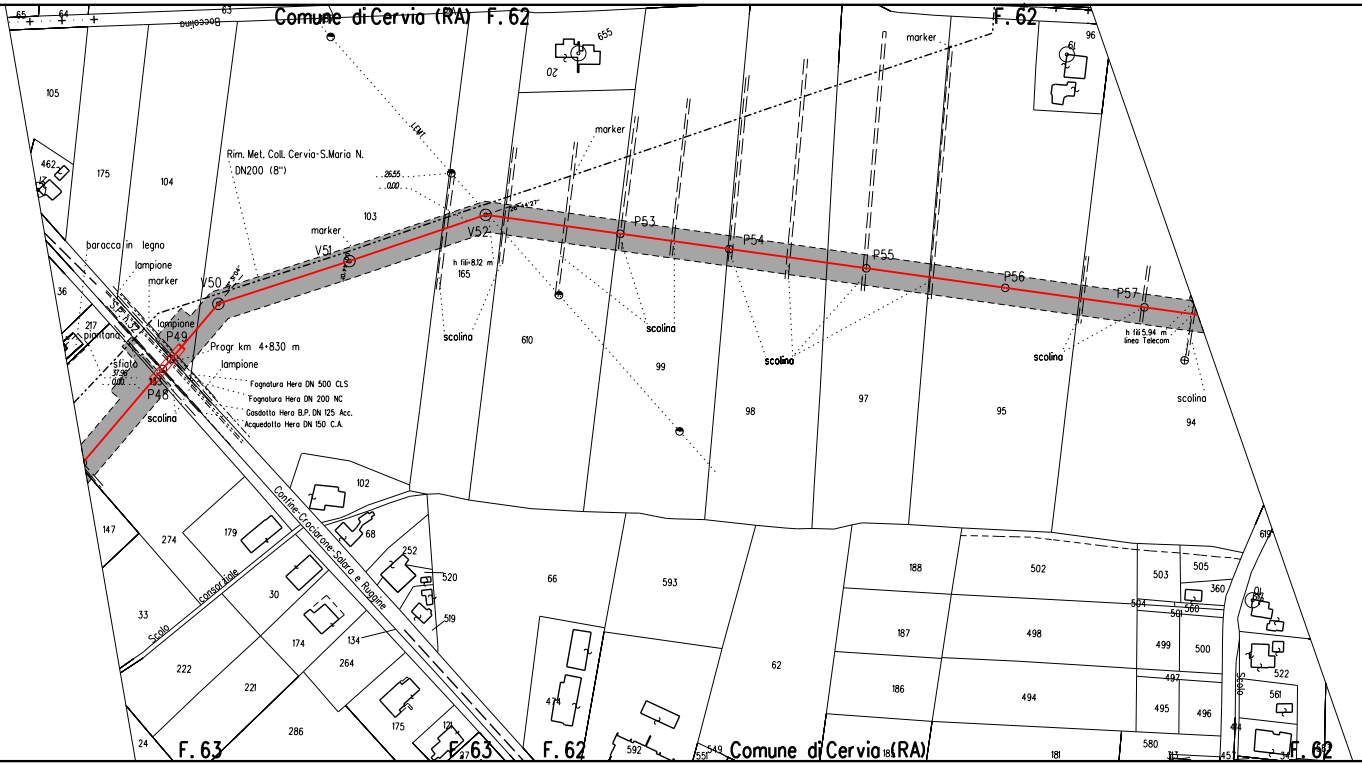

Comune di Cervia (RA) F. 62
F. 62
Comune di Cervia (RA)
F. 63
F. 63
F. 62
F. 62
Rim. Met. Coll. Cervia-S.Maria N.
DN200 (8")
marker
marker
marker
marker
V50
V51
V52
P48
P49
P53
P54
P55
P56
P57
Progr km 4+830 m
baracca in legno
lampione
lampione
lampione
pianta
sfiato
Fognatura Hera DN 500 CLS
Fognatura Hera DN 200 NC
Gasdotto Hera B.P. DN 125 Acc.
Acquedotto Hera DN 150 C.A.
h fili=8.12 m
h fili 5.94 m
linea Telecom
scolina
scolina
scolina
scolina
scolina
scolina
Confine-Crociarone-Salara e Rugone
Scolo consorziale
Scolo
Boccalina
Scolo
105
462
175
104
103
36
217
165
610
99
98
97
95
94
96
61
655
20
63
64
65
147
274
179
33
30
174
222
221
264
286
175
24
102
68
252
520
519
134
121
66
593
62
474
592
549
551
188
187
186
502
498
494
181
503
505
360
504
560
501
499
500
497
495
496
580
484
619
522
561

⩾ 1.50 m

N

● NO PISTA

PN

PN

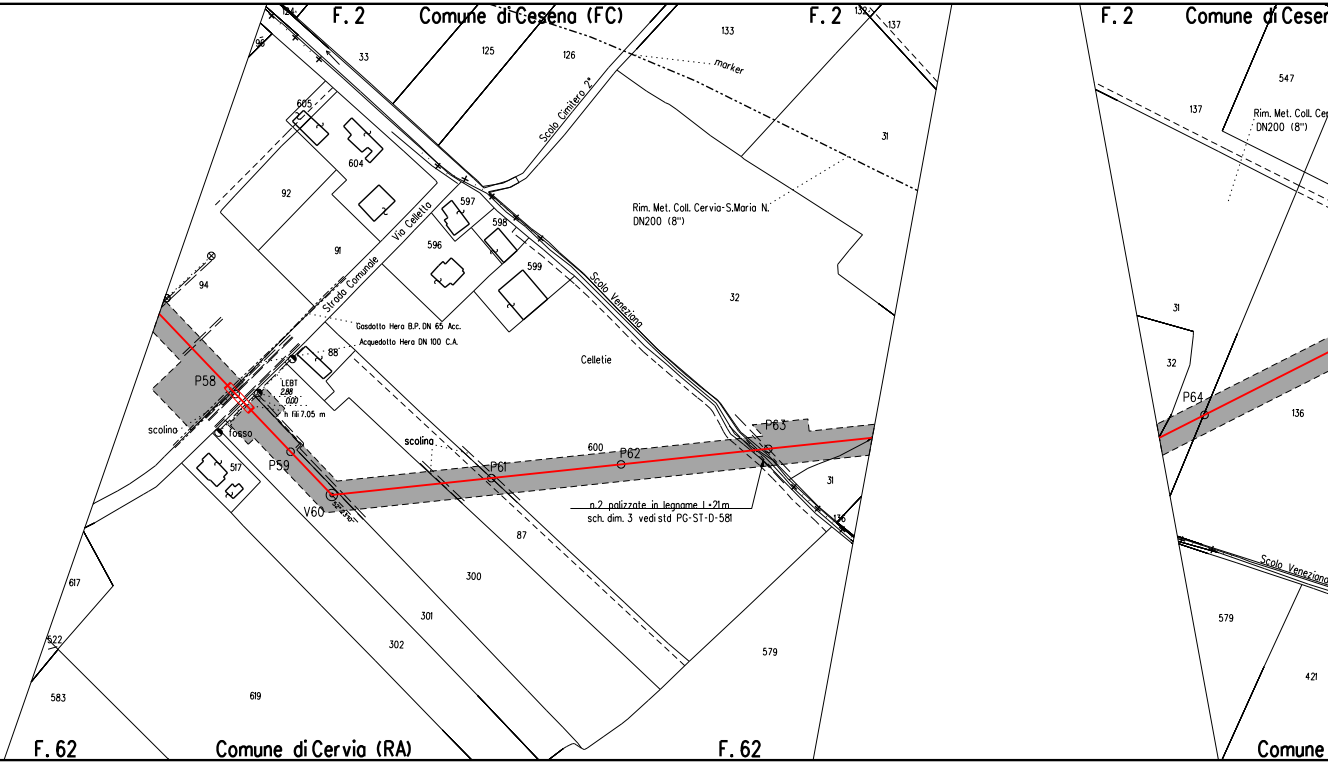
F. 2
Comune di Cesena (FC)
F. 2
F. 2
Comune di Cesen
124
95
33
125
126
133
marker
132
137
Scolo Cimitero 2°
605
604
92
597
598
596
599
91
Strada Comunale
Via Celletta
31
Rim. Met. Coll. Cervia-S.Maria N.
DN200 (8")
547
137
Rim. Met. Coll. Ce
DN200 (8")
Scolo Veneziana
32
94
Gasdotto Hera B.P. DN 65 Acc.
Acquedotto Hera DN 100 C.A.
88
Celletie
P58
LEBT
2.88
0.00
h fili 7.05 m
scolino
fosso
517
P59
V60
scolina
P61
600
P62
P63
n.2 palizzate in legname L=21m
sch. dim. 3 vedi std PG-ST-D-581
31
136
87
300
301
302
579
31
32
P64
136
Scolo Veneziana
579
421
617
522
583
619
F. 62
Comune di Cervia (RA)
F. 62
Comune

≥1.50 m

PR

NO PISTA

PN

IMPIANTO DA MANTENERE IN ESERCIZIO

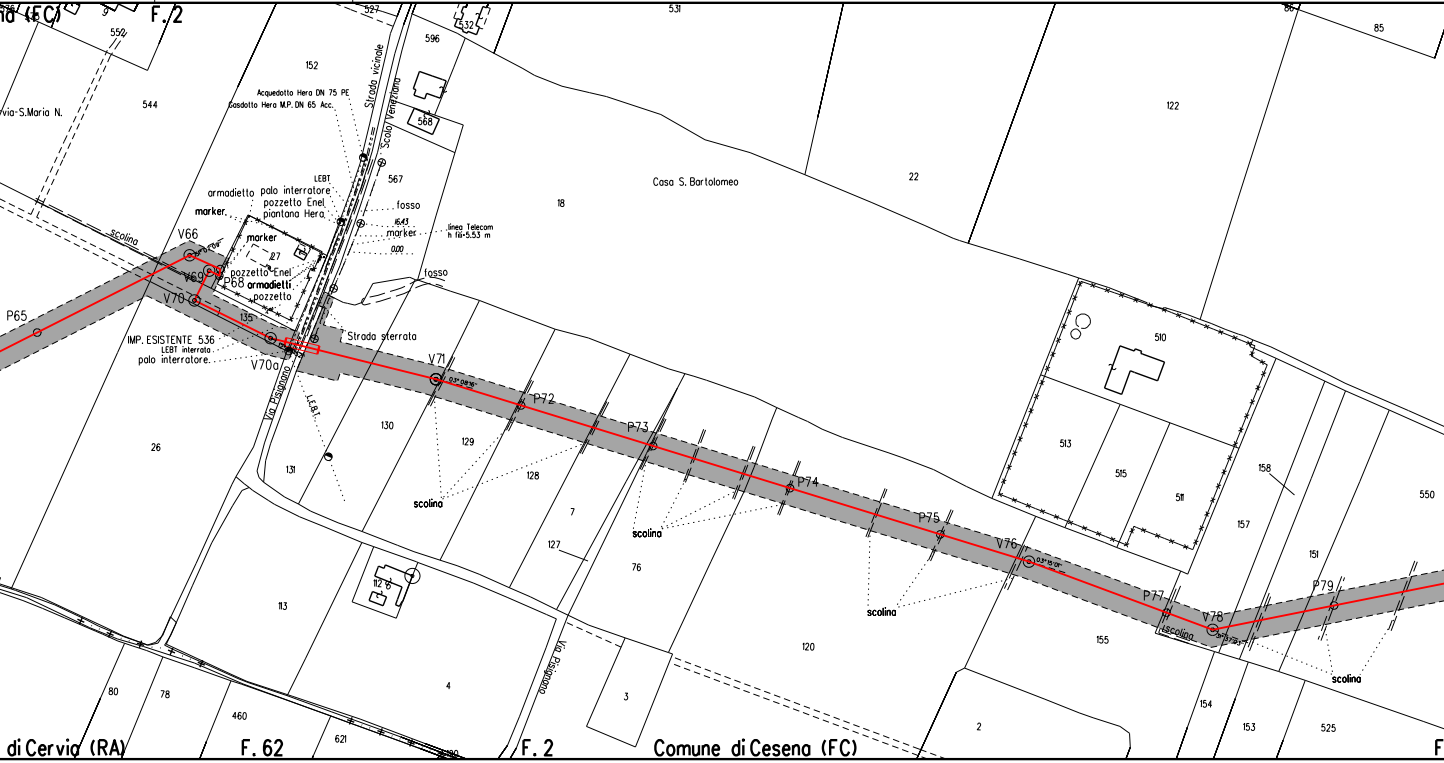
na (FC)
F. 2
552
544
via-S.Maria N.
527
152
Strada vicinale
Scolo Veneziano
596
532
531
568
567
18
Casa S. Bartolomeo
22
122
86
85
Acquedotto Hera DN 75 PE
Gasdotto Hera M.P. DN 65 Acc.
LEBT
armadietto
palo interratore
pozzetto Enel
piantana Hera
marker
fosso
16.43
marker
0.00
linea Telecom
h fili=5.53 m
scolina
V66
marker
127
V69
P68
pozzetto Enel
armadietti
pozzetto
V70
135
IMP. ESISTENTE 536
LEBT interrato
palo interratore
V70a
fosso
Strada sterrata
Via Pisignano
L.E.B.T.
P65
V71
P72
P73
P74
P75
V76
P77
V78
P79
130
129
128
131
scolina
7
127
scolina
76
26
113
112
4
120
3
scolina
510
513
515
511
158
157
151
550
155
scolina
154
153
525
2
scolina
80
78
460
621
Via Pisignano
di Cervia (RA)
F. 62
F. 2
Comune di Cesena (FC)
F

NO PISTA	PN	NO PISTA	

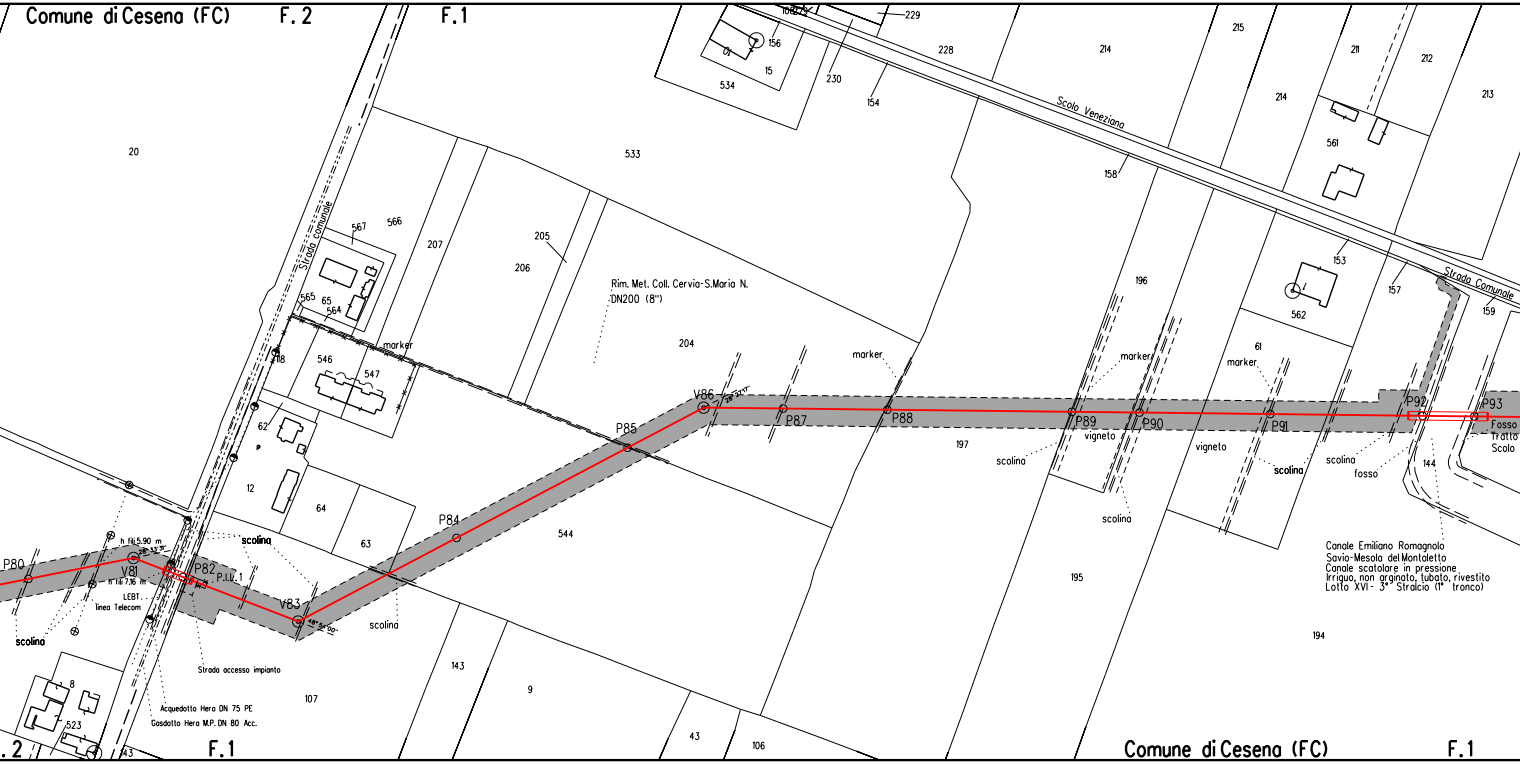
Comune di Cesena (FC)
F. 2
F. 1
Strada Comunale
Scolo Veneziano
Strada Comunale
Rim. Met. Coll. Cervia-S.Maria N.
DN200 (8")
P80
V81
P82
P.I.I. 1
V83
P84
P85
V86
P87
P88
P89
P90
P91
P92
P93
h fili 5.90 m
h fili 7.16 m
LEBT.
linea Telecom
scolina
marker
vigneto
fosso
Fosso
Tratto
Scolo
Strada accesso impianto
Acquedotto Hera DN 75 PE
Gasdotto Hera M.P. DN 80 Acc.
Canale Emiliano Romagnolo
Savio-Mesola del Montaletto
Canale scatolare in pressione
Irriguo, non arginato, tubato, rivestito
Lotto XVI - 3° Stralcio (1° tronco)
20
567
566
565
65
564
118
546
547
62
12
64
63
207
206
205
533
204
544
534
15
156
229
230
154
228
214
215
211
212
213
158
561
153
157
159
562
61
196
197
195
194
144
143
9
107
8
523
43
106

≥ 1.50 m

PN	NO PISTA	PI	PN	NO PISTA	PN

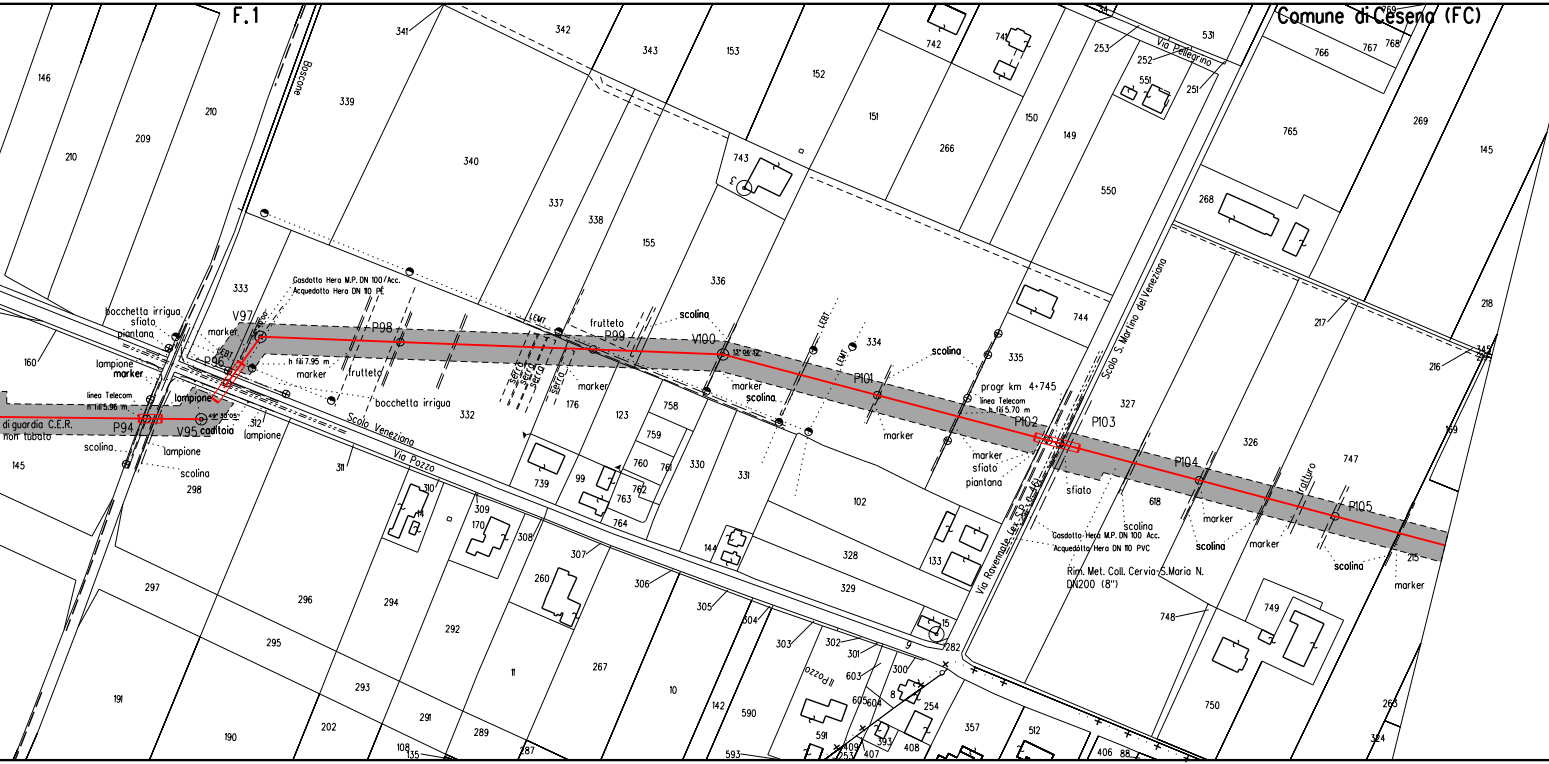
F.1
Comune di Cesena (FC)
Boscone
Via Pellegrino
bocchetta irrigua
sfiato
piantana
marker
lampione
linea Telecom
h fili 5.96 m
di guardia C.E.R.
non tubato
P94
V95
caditoia
49° 38'05"
scolina
V97
P96
LEBT
Gasdotto Hera M.P. DN 100/Acc.
Acquedotto Hera DN 110 PE
h fili 7.95 m
frutteto
P98
Scolo Veneziano
Via Pozzo
LEMT
serra
P99
V100
13° 06' 42"
P101
progr km 4+745
linea Telecom
h fili 5.70 m
P102
P103
Scolo S. Martino del Veneziano
Via Ravennate (ex S.S. n°461)
Gasdotto Hera M.P. DN 100 Acc.
Acquedotto Hera DN 110 PVC
Rim. Met. Coll. Cervia-S.Maria N.
DN200 (8")
P104
tratturo
P105
Via Pozzo II

⩾1.50 m

PN

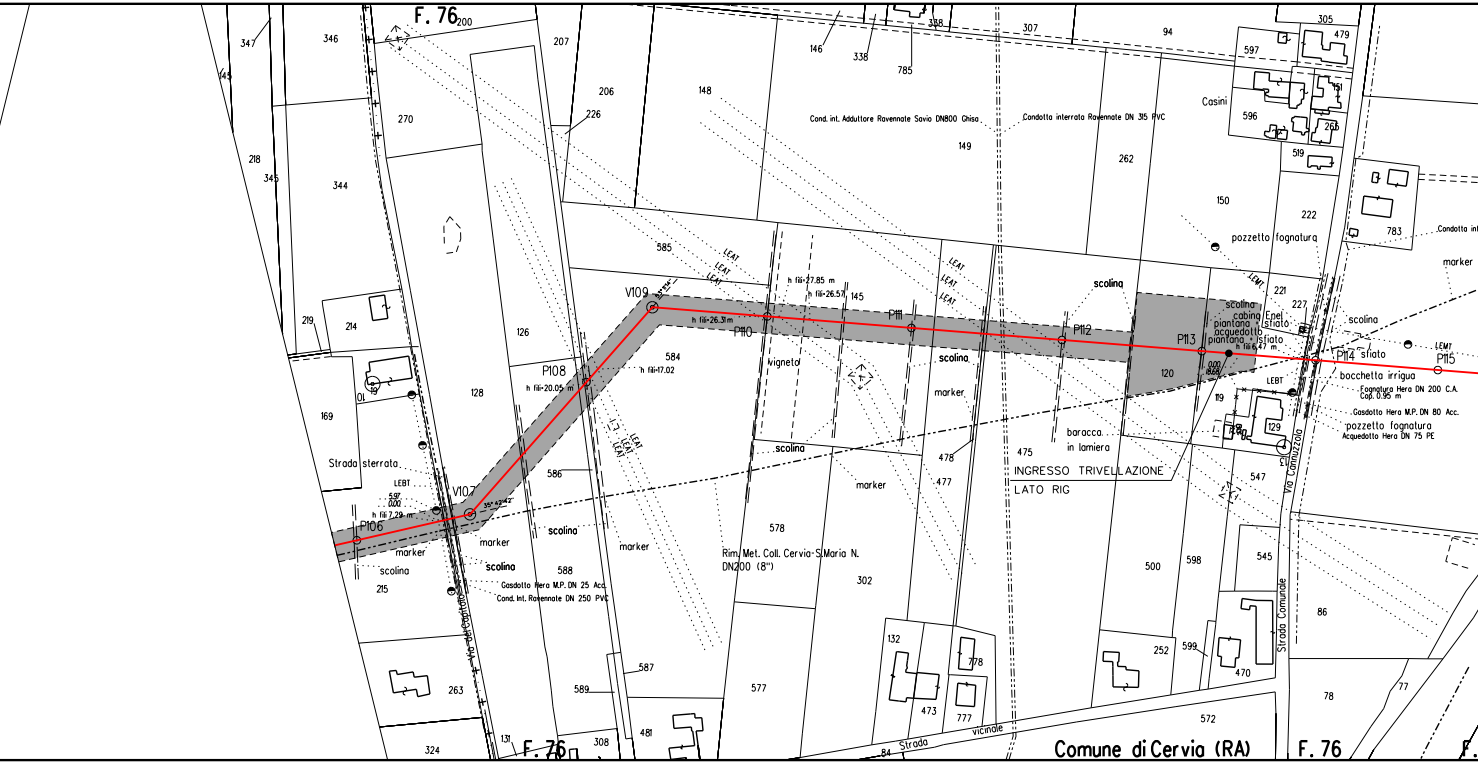
F. 76
200
347
346
207
145
218
345
270
344
206
226
148
146
338
338
785
307
94
305
479
597
Casini
596
151
265
519
Cond. int. Adduttore Ravennate Savio DN800 Ghisa
Condotta interrata Ravennate DN 315 PVC
149
262
150
222
783
Condotta int
pozzetto fognatura
marker
585
LEAT
LEAT
LEAT
h fili 27.85 m
h fili 26.57
145
LEAT
LEAT
LEAT
scolina
LEMT
221
227
scolina
V109
h fili 26.31 m
P110
P111
P112
scolina
cabina Enel
piantana sfiato
acquedotto
piantana sfiato
h fili 6.47 m
P113
P114
sfiato
LEMT
P115
bocchetta irrigua
Fognatura Hera DN 200 C.A.
Cop. 0.95 m
Gasdotto Hera M.P. DN 80 Acc.
pozzetto fognatura
Acquedotto Hera DN 75 PE
LEBT
120
119
129
128
13
219
214
126
584
h fili 17.02
P108
h fili 20.05 m
vigneto
scolina
marker
01
19
169
128
Strada sterrato
LEBT
5.97
0.00
h fili 7.29 m
V107
35° 42' 42"
P106
marker
scolina
215
586
LEAT
LEAT
LEAT
marker
scolina
scolina
588
Gasdotto Hera M.P. DN 25 Acc.
Cond. Int. Ravennate DN 250 PVC
marker
scolina
578
Rim. Met. Coll. Cervia-S.Maria N.
DN200 (8")
marker
478
477
475
baracca
in lamiera
INGRESSO TRIVELLAZIONE
LATO RIG
0.00
18.68
547
Via Cannuzzola
302
500
598
545
86
Via del Capitolo
263
587
589
577
132
473
778
777
252
599
470
Strada Comunale
77
78
572
324
131
F. 76
308
481
84
Strada
vicinale
Comune di Cervia (RA)
F. 76
F.

NO PISTA	PN	PN

T.O.C (Trivellazione Orizzontale Controllata)   SVILUPPO TOTALE 426.00 m

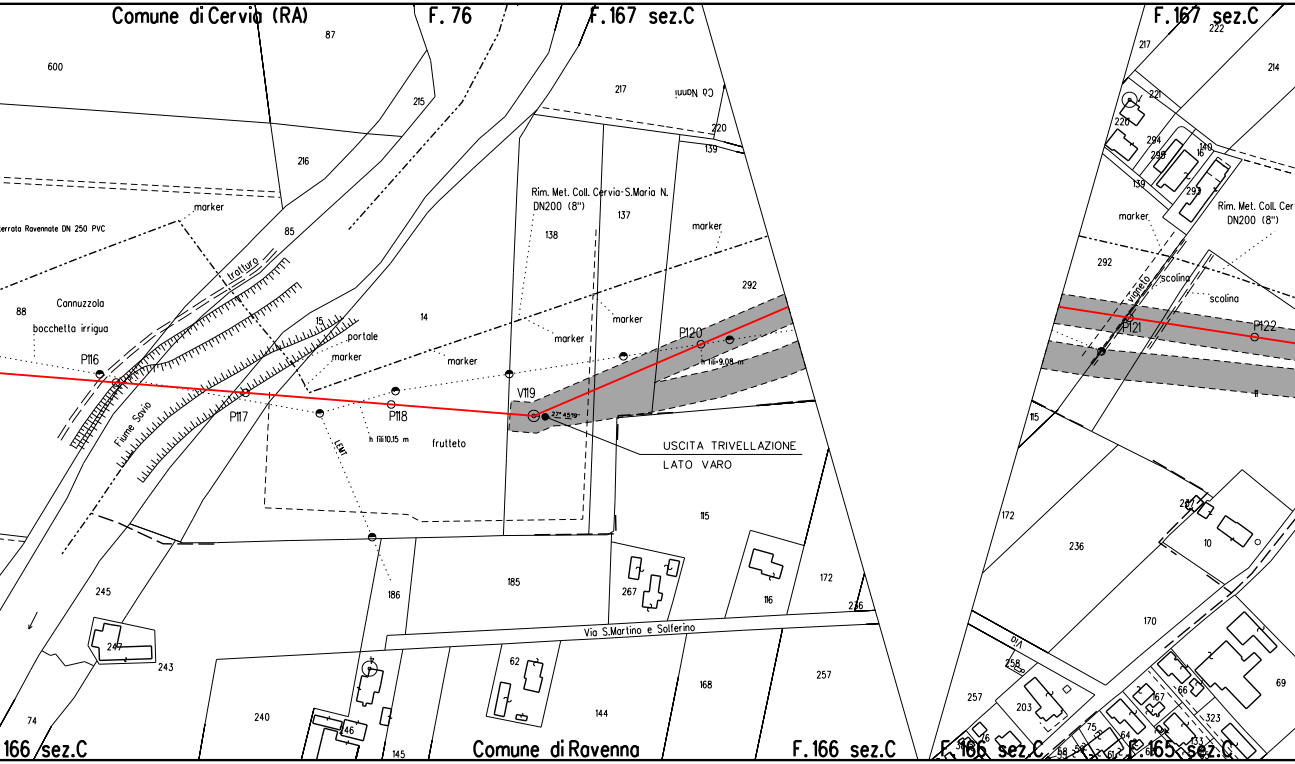
Comune di Cervia (RA)
F. 76
F. 167 sez.C
F. 167 sez.C
600
87
215
216
217
Cà Nanni
220
139
85
marker
errata Ravennate DN 250 PVC
tratturo
Cannuzzola
88
bocchetta irrigua
P116
Fiume Savio
15
14
portale
marker
marker
P117
LEMT
P118
h fili10.15 m
frutteto
V119
27° 45'19"
Rim. Met. Coll. Cervia-S.Maria N.
DN200 (8")
138
137
marker
marker
marker
292
P120
h fili 9.08 m
USCITA TRIVELLAZIONE
LATO VARO
115
185
267
116
172
236
245
247
243
186
Via S.Martino e Solferino
62
144
168
257
240
246
74
145
166 sez.C
Comune di Ravenna
F. 166 sez.C
222
217
214
221
220
294
296
16
140
139
293
Rim. Met. Coll. Cer
DN200 (8")
marker
292
vigneto
scolina
scolina
P121
P122
115
172
237
10
236
170
258
257
203
66
167
323
2
69
F. 166 sez.C
F. 165 sez.C

⩾1.50 m

●	NO PISTA	PN	NO PISTA	PN

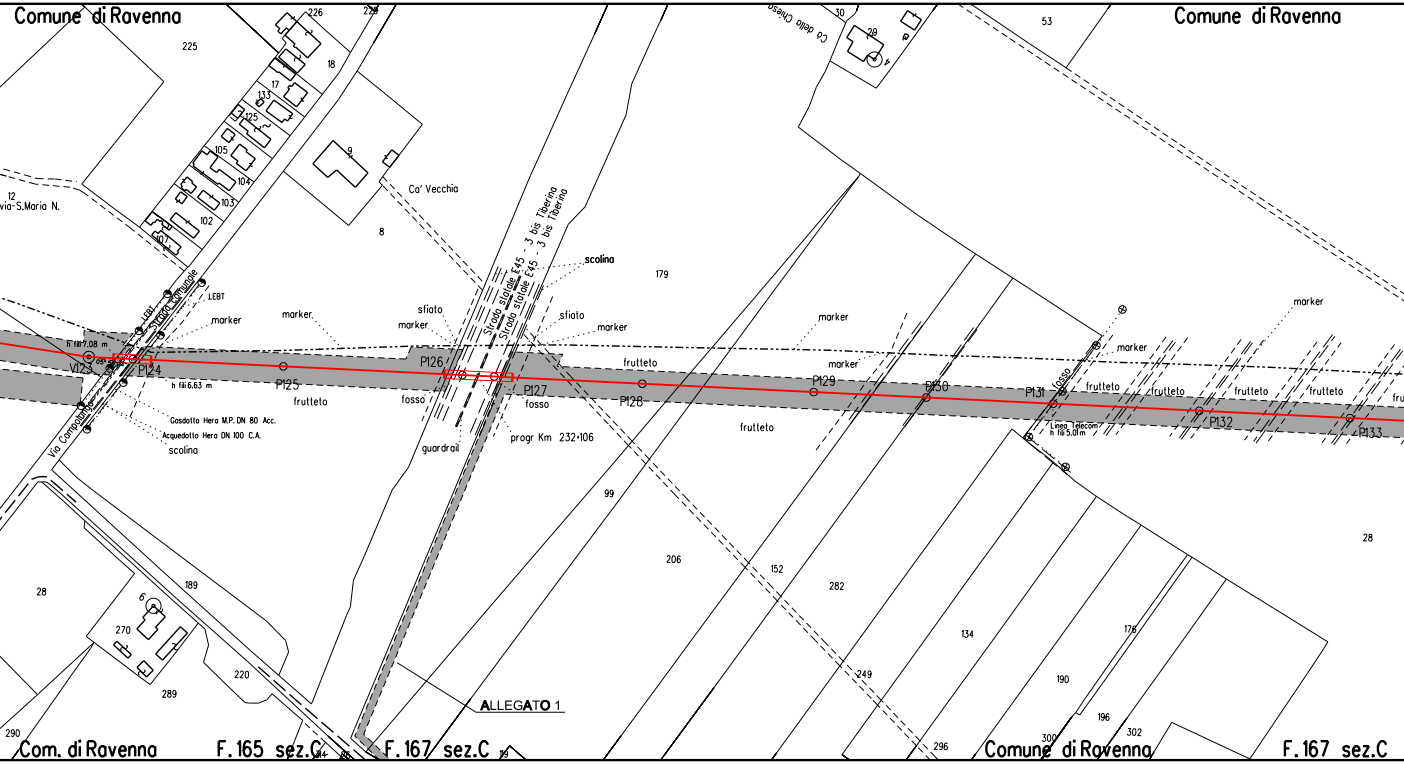
Comune di Ravenna
Comune di Ravenna
226
229
225
18
17
133
125
105
104
103
102
107
12
via-S.Maria N.
9
Ca' Vecchia
8
Cà della Chiesa
30
29
4
53
Strada statale E45 - 3 bis Tiberina
Strada statale E45 - 3 bis Tiberina
scolina
179
Strada Comunale
LEBT
LEBT
marker
marker
marker
marker
marker
marker
marker
marker
sfiato
sfiato
h fili 7.08 m
V123
P124
h fili 6.63 m
P125
frutteto
P126
fosso
P127
fosso
P128
frutteto
frutteto
P129
P130
P131
fosso
frutteto
frutteto
frutteto
frutteto
P132
P133
Linea Telecom
h fili 5.01 m
Gasdotto Hera M.P. DN 80 Acc.
Acquedotto Hera DN 100 C.A.
scolina
Via Campolungo
guardrail
progr Km 232+106
99
206
152
282
134
176
28
190
196
302
300
249
296
28
189
6
270
220
289
290
ALLEGATO 1
Com. di Ravenna
F. 165 sez.C
F. 167 sez.C
Comune di Ravenna
F. 167 sez.C

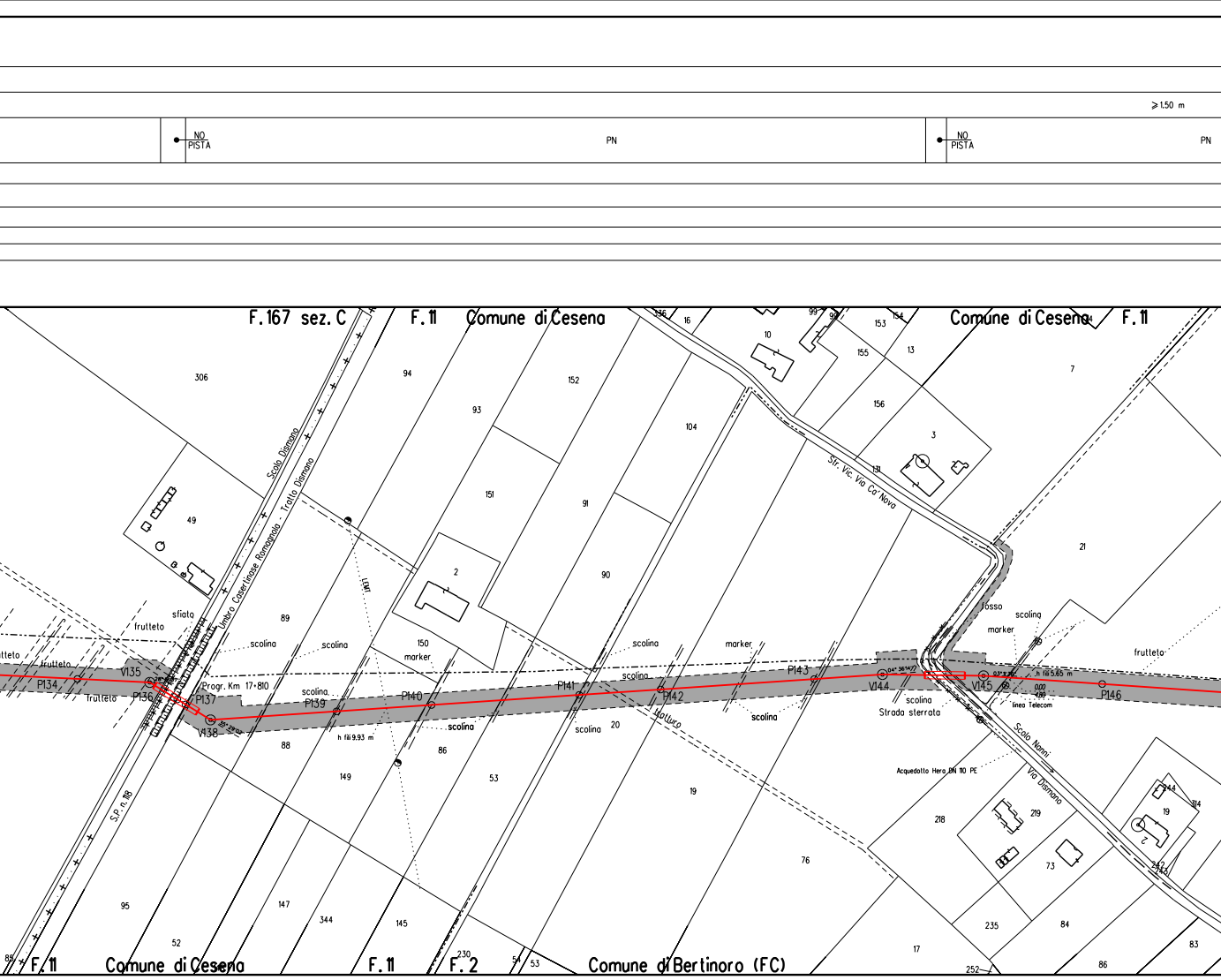

≥ 1.50 m
NO PISTA
PN
NO PISTA
PN
F. 167 sez. C
F. 11
Comune di Cesena
Comune di Cesena
F. 11
Scolo Dismano
Umbro Casentinese Romagnola - Tratto Dismano
Str. Vic. Via Ca' Nova
Scolo Nanni
Via Dismano
S.P. n. 118
frutteto
sfiato
scolina
marker
Progr. Km 17+810
P134
V135
P136
P137
V138
P139
P140
P141
P142
P143
V144
V145
P146
h fili 9.93 m
h fili 5.65 m
Strada sterrata
fosso
linea Telecom
Acquedotto Hera DN 110 PE
frutteto
F. 11
Comune di Cesena
F. 11
F. 2
Comune di Bertinoro (FC)

⩾1.50 m

PN PN

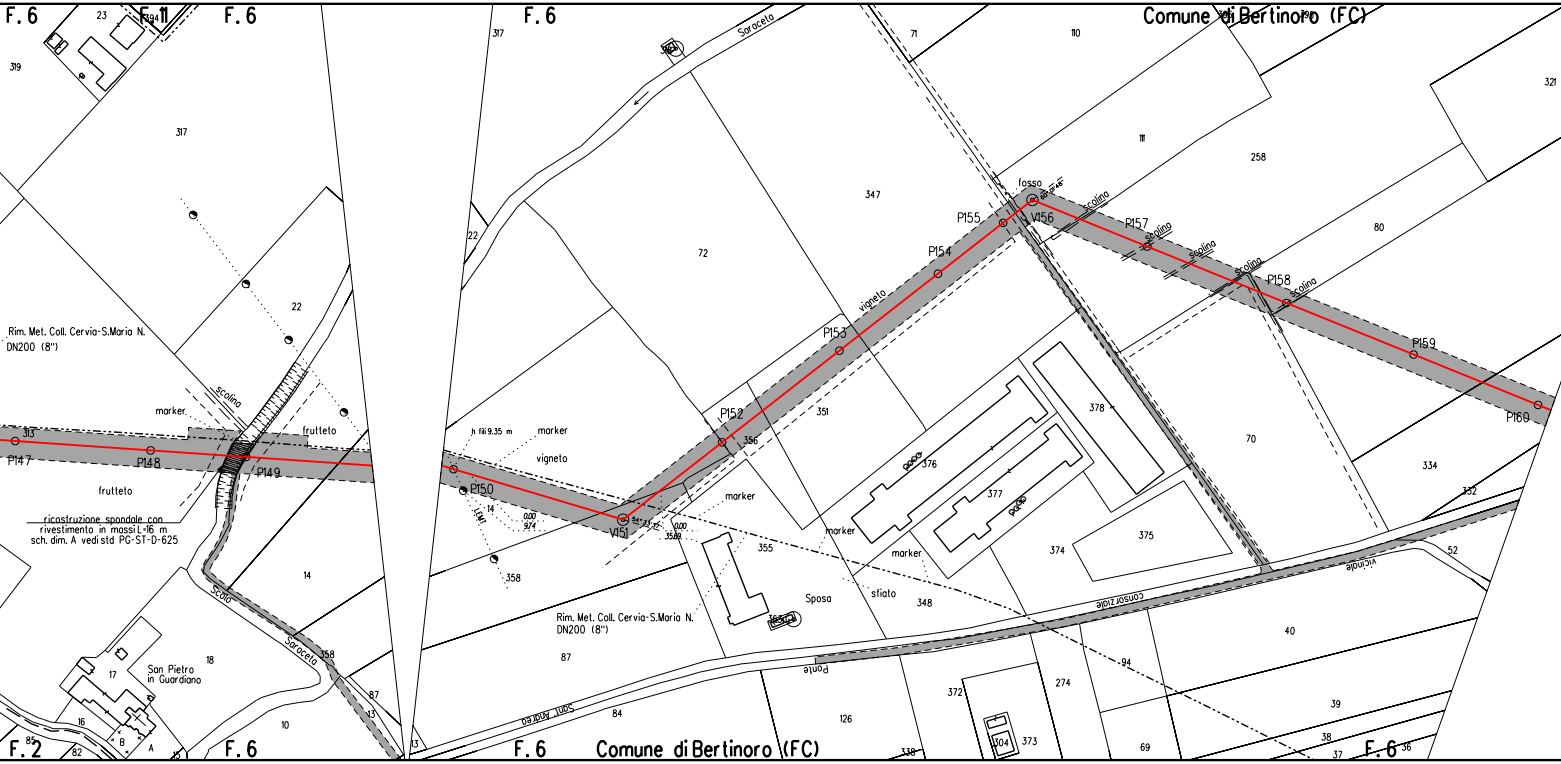

F. 6
F. 11
F. 6
F. 6
Comune di Bertinoro (FC)
Saraceta
23
319
317
317
22
72
347
71
110
111
258
321
80
70
334
332
52
40
39
38
37
36
69
373
304
274
372
126
338
84
87
13
10
18
17
16
15
82
85
A
B
14
358
351
356
376
377
378
374
375
355
348
94
22
Rim. Met. Coll. Cervia-S.Maria N.
DN200 (8")
scolina
marker
frutteto
frutteto
ricostruzione spondale con
rivestimento in massi L=16 m
sch. dim. A vedi std PG-ST-D-625
Scolo
Saraceta
San Pietro
in Guardiano
313
P147
P148
P149
P150
V151
P152
P153
P154
P155
V156
P157
P158
P159
P160
h fili 9.35 m
marker
vigneto
vigneto
fosso
scolina
scolina
scolina
scolina
scolina
marker
marker
marker
sfiato
Sposa
Rim. Met. Coll. Cervia-S.Maria N.
DN200 (8")
consorziale
vicinale
Ponte
Sant'Andrea
F. 2
F. 6
F. 6
Comune di Bertinoro (FC)
F. 6

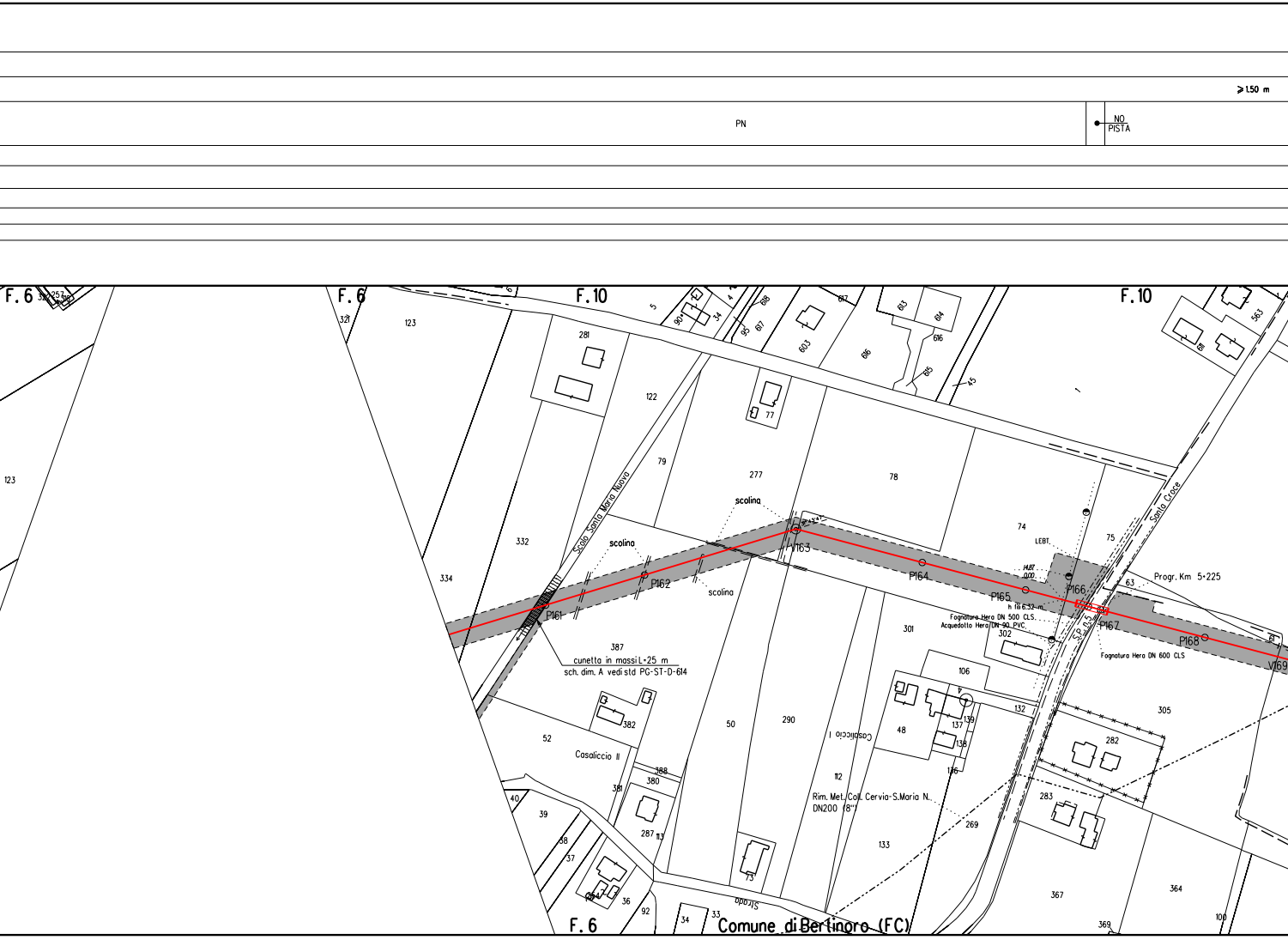

≥1.50 m
PN
NO PISTA
F. 6
F. 10
F. 6
F. 10
F. 6
Scolo Santa Maria Nuovo
scolina
scolina
scolina
P161
P162
V163
P164
P165
P166
P167
P168
V169
cunetto in massi L=25 m
sch. dim. A vedi std PG-ST-D-614
LEBT.
14,87
0,00
h fili 6,32 m
Fognatura Hera DN 500 CLS.
Acquedotto Hera DN 90 PVC.
Fognatura Hera DN 600 CLS
S.P. 05
Santa Croce
Progr. Km 5+225
Casaliccio I
Casaliccio II
Rim. Met. Coll. Cervia-S.Maria N.
DN200 (8")
Strada
Comune di Bertinoro (FC)
123
321
123
281
122
79
332
334
387
277
78
74
75
63
301
302
106
132
48
137
139
138
116
112
290
50
52
382
388
380
381
40
39
38
37
287
113
36
92
34
33
73
133
269
305
282
283
367
364
369
100
61
1
45
603
616
613
614
615
617
618
563
611
77
5
4

PN	NO PISTA	PN	NO PISTA	PN	NO PISTA

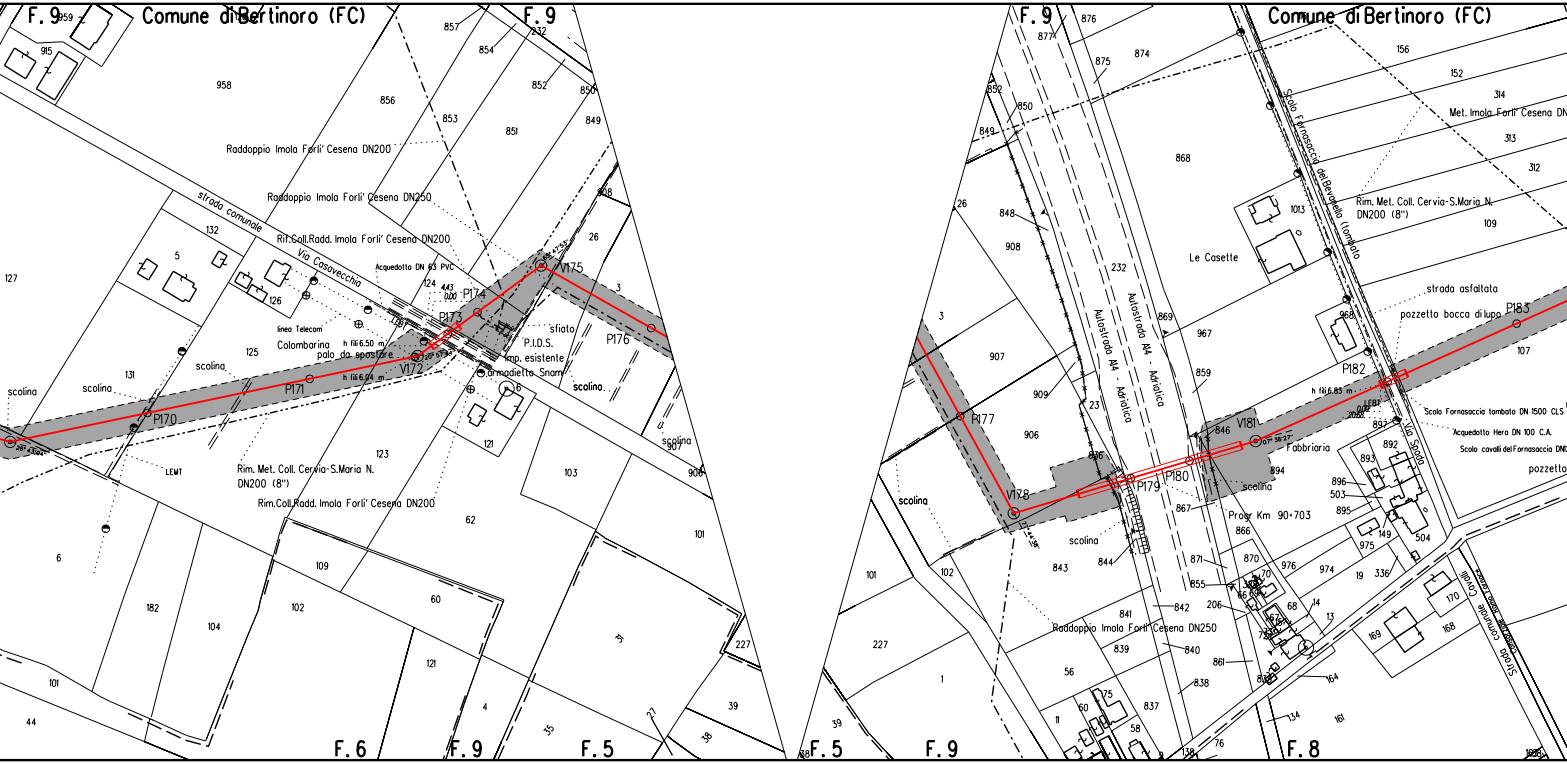
F. 9
Comune di Bertinoro (FC)
F. 9
959
915
958
857
854
232
852
850
856
853
851
849
Raddoppio Imola Forli' Cesena DN200
Raddoppio Imola Forli' Cesena DN250
Rif.Coll.Radd. Imola Forli' Cesena DN200
Acquedotto DN 63 PVC
strada comunale
Via Casavecchia
132
5
127
126
124
4,43
0,00
P174
P173
V175
3
26
908
linea Telecom
Colombarina
palo da spostare
h fili 6,50 m
h fili 6,04 m
sfiato
P.I.D.S.
imp. esistente
armadietto Snam
P176
125
131
scolina
scolina
scolina
scolina
P170
P171
V172
6
121
LEMT
Rim. Met. Coll. Cervia-S.Maria N.
DN200 (8")
Rim.Coll.Radd. Imola Forli' Cesena DN200
123
103
907
906
62
101
109
60
6
182
104
102
121
227
101
44
4
35
31
27
39
38
F. 6
F. 9
F. 5
F. 9
876
877
875
874
852
850
849
868
Comune di Bertinoro (FC)
156
152
314
Met. Imola Forli' Cesena DN
313
312
Scolo Fornasaccia del Bevanella (tombato
1013
Rim. Met. Coll. Cervia-S.Maria N.
DN200 (8")
109
26
848
908
232
Le Casette
Autostrada A4 - Adriatica
Autostrada A4 - Adriatica
strada asfaltata
pozzetto bocca di lupo
P183
968
869
967
3
907
909
859
P182
107
h fili 6,83 m
LEBT
P177
906
23
V181
846
Scolo Fornasaccia tombato DN 1500 CLS
Acquedotto Hera DN 100 C.A.
Scolo cavalli del Fornasaccia DN
pozzetto
897
Via Spada
Fabbriaria
892
893
836
P180
P179
894
scolina
896
503
895
V178
scolina
867
Progr Km 90+703
866
149
504
975
scolina
844
843
871
870
976
974
19
336
855
70
66
68
14
13
206
842
841
Raddoppio Imola Forli' Cesena DN250
839
840
861
56
838
837
75
60
58
11
164
134
161
170
168
169
Strada comunale Cavalli
76
138
101
102
227
1
39
F. 5
F. 9
F. 8

ALLEGATO 1

	⩾1.50 m		
PN	NO PISTA	●	PP

PN	NO PISTA	PN

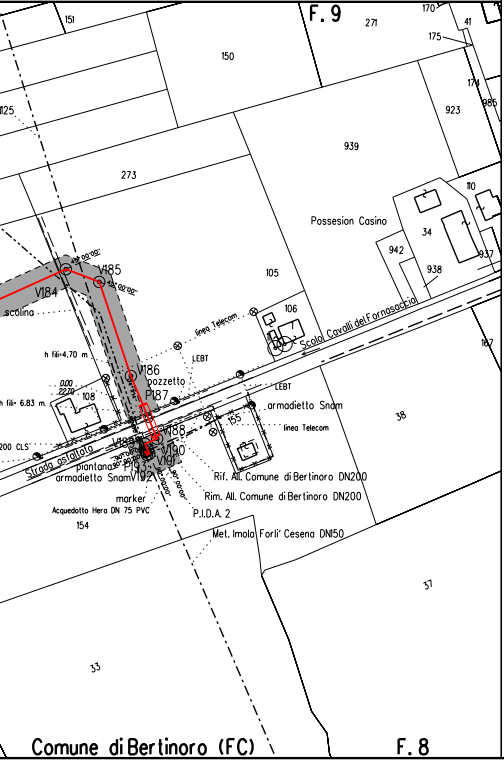
F. 9
151
271
170
175
41
150
174
923
985
125
939
273
110
Possesion Casino
34
942
938
937
105
106
V184
V185
45°00'00"
scolina
linea Telecom
LEBT
Scolo Cavalli del Fornasaccia
h fili=4.70 m
V186
pozzetto
P187
0.00
22.70
108
h fili= 6.83 m.
LEBT
armadietto Snam
155
linea Telecom
38
167
200 CLS
Strada asfaltata
V188
V189
V190
V191
P193
piantana
armadietto Snam
V192
90°00'00"
Rif. All. Comune di Bertinoro DN200
Rim. All. Comune di Bertinoro DN200
marker
Acquedotto Hera DN 75 PVC
P.I.D.A. 2
154
Met. Imola Forli' Cesena DN150
37
33
Comune di Bertinoro (FC)
F. 8

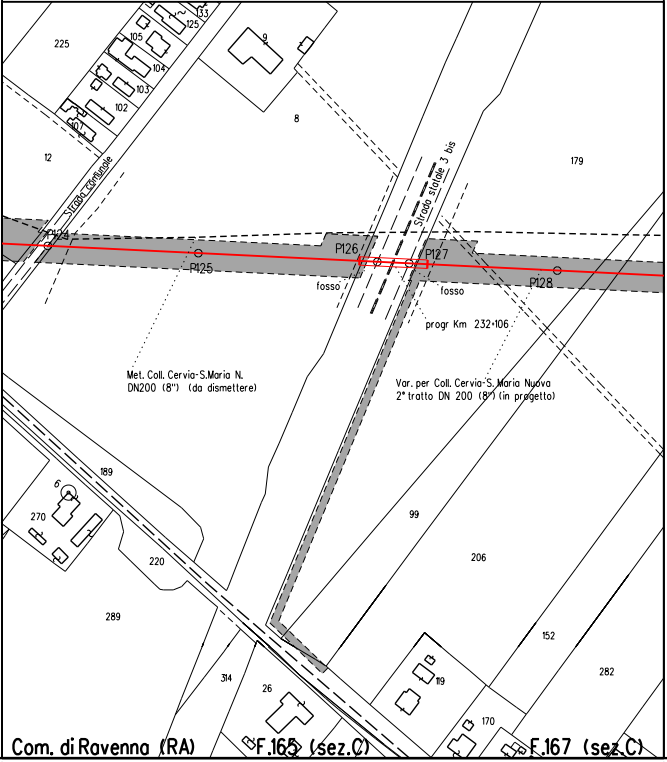
133
125
105
104
103
102
107
225
9
8
12
Strada comunale
179
Strada statale 3 bis
P124
P125
P126
P127
P128
fosso
fosso
progr Km 232+106
Met. Coll. Cervia-S.Maria N. DN200 (8") (da dismettere)
Var. per Coll. Cervia-S. Maria Nuova 2° tratto DN 200 (8") (in progetto)
189
6
270
220
289
99
206
152
282
314
26
119
170
Com. di Ravenna (RA)
F.165 (sez.C)
F.167 (sez.C)

LEGENDA

7.00 m
9.00 m
AREA DI OCCUPAZIONE LAVORI
(RISTRETTA 5 : 9 m)

AREA DI MONTAGGIO E TRANSITO

METANODOTTO IN PROGETTO

metanodotto in esercizio con sola posa cavo telecomando

metanodotto in esercizio

metanodotto in progetto da altra opera

metanodotto in dismissione

SIMBOLI

◎ V1	vertice
○ P1	picchetto
●	caposaldo

Firmato digitalmente da

Rocco Vincenzo Monaco

CN = Monaco
Rocco Vincenzo
C = IT

ABBREVIAZIONI

PN	area di passaggio con pista normale
PI	area di passaggio con inversione di pista
PR	area di passaggio con pista ristretta
PP	pista particolare

NOTE

1. In corrispondenza di parallelismi e/o interferenze dell'area di passaggio con linee elettriche aeree, l'appaltatore dovra' procedere all'esatta determinazione dell'altezza dei conduttori e del loro voltaggio in modo da poter adottare i necessari provvedimenti di sicurezza propedeutici alla esecuzione dei lavori di costruzione.
2. L'appaltatore dovra' procedere all'esatto accertamento di cavi, tubazioni e fogne interrate interferenti con la linea, mediante scavi a mano.

NOTA: Planimetria catastale aggiornata a Ottobre 2019

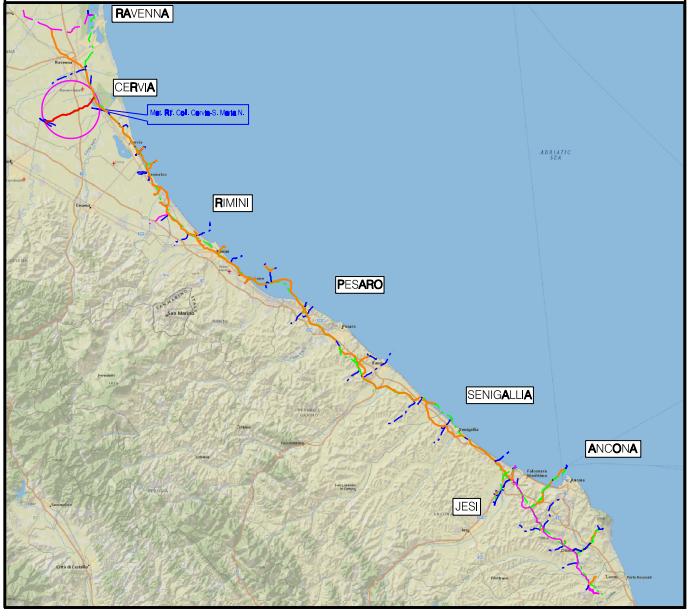
RAVENNA
CERVIA
Met. Rif. Coll. Cervia-S. Maria N.
RIMINI
PESARO
SENIGALLIA
ANCONA
JESI

COROGRAFIA Scala 1:500.000

Nei Comuni di CERVIA,CESENA,RAVENNA,BERTINORO

Rev.	DATA	DESCRIZIONE	ELABORATO	VERIFICATO	APPROVATO AUTORIZZATO
1	Ago. 2020	INSERITA VARIANTE DA V66 A V71 - VALIDO PER APPALTO	A. MAGNONI	F. MARCHETTI	V.FORLIVESI G.GIOVANNINI
0	Mar. 2020	EMISSIONE PER APPALTO	A. MAGNONI	F. MARCHETTI	V.FORLIVESI G.GIOVANNINI

PROPRIETARIO
snam

PROGETTISTA
TechnipFMC
Rif.TPIDL: 081400C-203-DW-3252-68
TECHNIP ITALY DIREZIONE LAVORI S.p.A.

COMMESSA
NR/18126/R-L01

CODICE TEC.
C.T. 9112433
C.T. 9112492

RIFACIMENTO COLLEGAMENTO
CERVIA - SANTA MARIA NUOVA
DN 200 (8") DP 75 bar

DIS. N. PG-PL-38E-1103

REVISIONE 1

PLANIMETRIA CATASTALE CON AREE OCCUPAZIONE LAVORI

FG. 1 DI 1

SCALA 1:2000