DATI TECNICI FUNZIONALI

COPERTURA MINIMA DELLA CONDOTTA	⩾1.50 m	
AREA DI PASSAGGIO	PI	NO PISTA

CONFINI AMMINISTRATIVI

PLANIMETRIA 1:2000

DATI DI COSTRUZIONE

PRESSIONE DI PROGETTO 75.0 bar
PRESSIONE MASSIMA DI ESERCIZIO (MOP) 70.0 bar
GRADO DI UTILIZZAZIONE DICHIARATO f - 0.72
da V.22 a V.56 f = 0.57

DIAMETRO PREVALENTE = 650.0 (DN)

REALIZZATO IN CONFORMITA' AL D.M.17/04/2008
CONFORMITA' AL D.M NUMERO D.M.17/04/2008
PER MODIFICHE REALIZZATE SUCCESSIVAMENTE

RIVESTIMENTO GIUNTI DI SALDATURA

FASCE TERMORESTRINGENTI

IMPIANTO MUNITO DI CAVO TELE

DATI GENERALI

DN	650	SP	11.1	[UNI-EN]	12692.06 m
DN	650	DA MANTENERE IN ESERC.			622.54m
DN	650	SP	15.9	[UNI-EN]	1687.76 m

LUNGHEZZA TOTALE IMPIANTO 15002.36 m

FASE EMISSIONE Appalto

CONFINI AMMINISTRATIVI

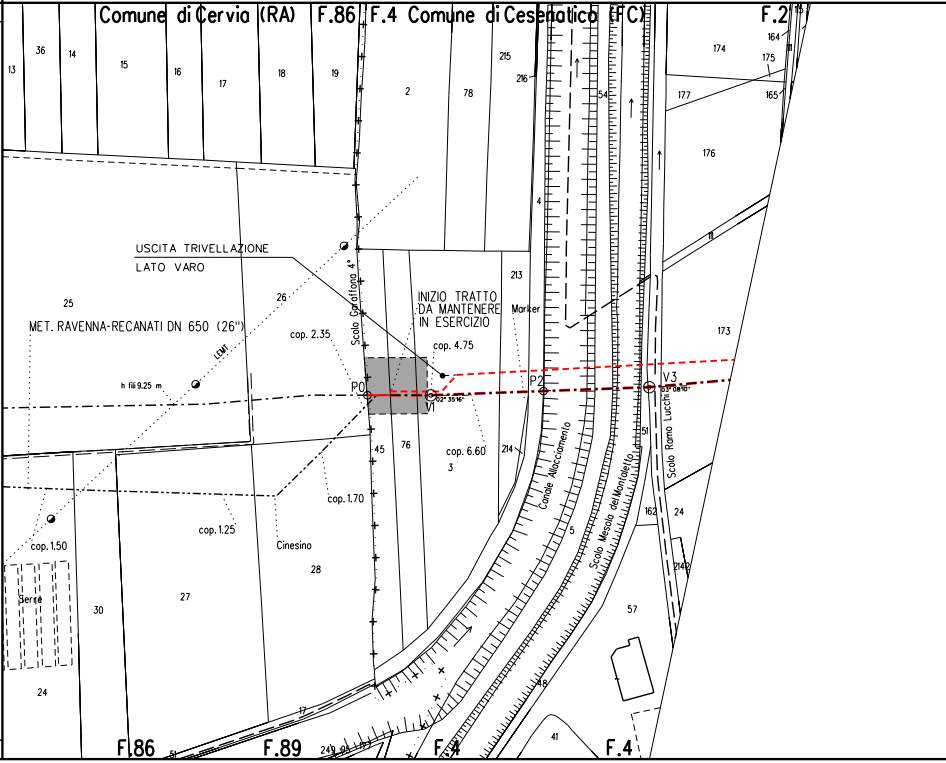
Comune di Cervia (RA)
F.86
F.4
Comune di Cesenatico (FC)
F.2
USCITA TRIVELLAZIONE
LATO VARO
MET. RAVENNA-RECANATI DN 650 (26")
INIZIO TRATTO
DA MANTENERE
IN ESERCIZIO
Marker
Scolo Garaffona 4°
cop. 2.35
cop. 4.75
cop. 6.60
cop. 1.70
cop. 1.25
cop. 1.50
h fili 9.25 m
P0
V1
02° 35'16"
P2
V3
03° 08'10"
Canale Allacciamento
Scolo Mesola del Montaletto
Scolo Ramo Lucchi
Cinesino
Serre
F.86
F.89
F.4
F.4
13
36
14
15
16
17
18
19
2
78
215
216
54
177
174
164
175
165
176
11
173
4
213
25
26
45
76
3
214
51
162
24
5
30
27
28
24
57
41
48
12

Il presente disegno e' di proprieta' aziendale - La Societa' tutelera' i propri diritti a termine di legge.

⩾1,50 m

PI

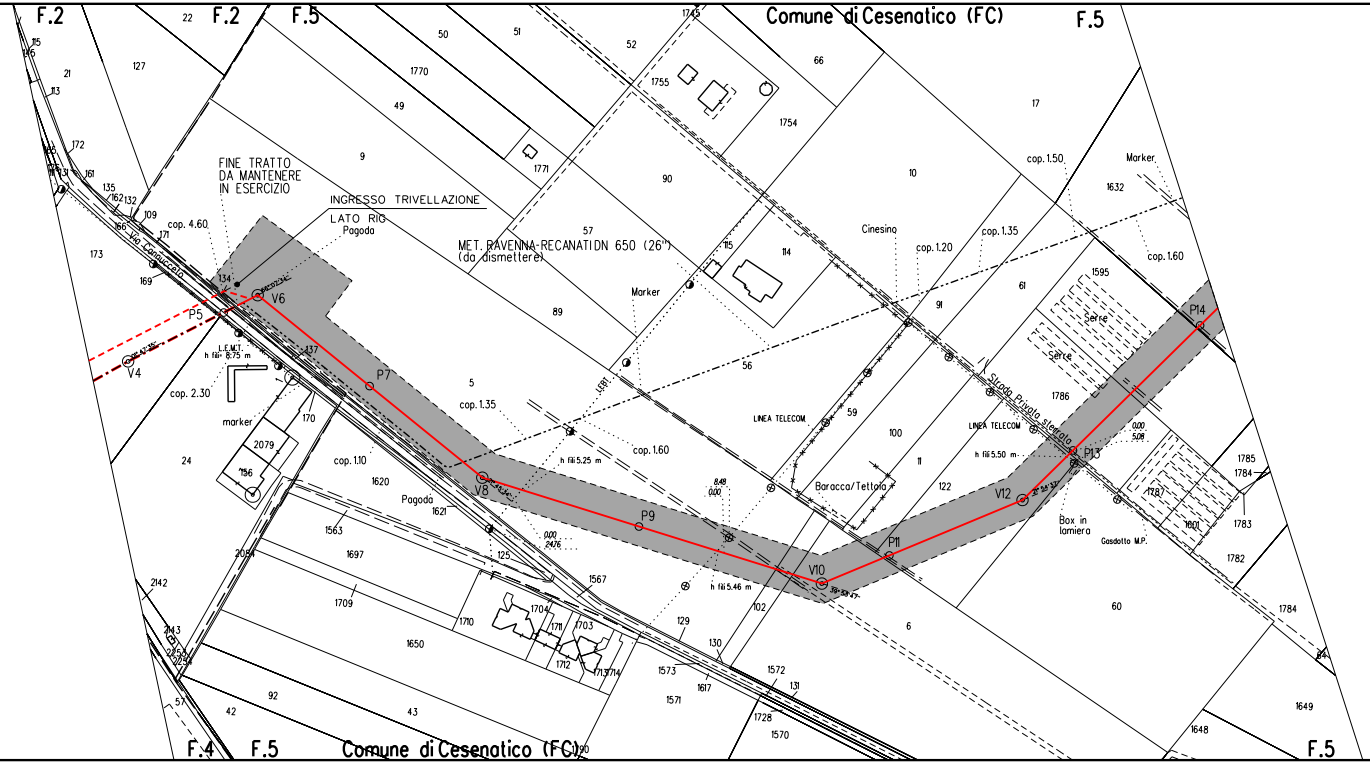

F.2
F.2
F.5
Comune di Cesenatico (FC)
F.5
FINE TRATTO
DA MANTENERE
IN ESERCIZIO
INGRESSO TRIVELLAZIONE
LATO RIG
Pagoda
MET. RAVENNA-RECANATI DN 650 (26")
(da dismettere)
Via Canucceto
cop. 4.60
cop. 2.30
cop. 1.35
cop. 1.10
cop. 1.60
cop. 1.20
cop. 1.35
cop. 1.50
cop. 1.60
L.E.M.T.
h fili 8.75 m
h fili 5.25 m
h fili 5.46 m
h fili 5.50 m
marker
Marker
Marker
Pagoda
Cinesino
LINEA TELECOM
LINEA TELECOM
Baracca/Tettoia
Strada Privata sterrata
Serre
Serre
Box in
lamiera
Gasdotto M.P.
V4
P5
V6
P7
V8
P9
V10
P11
V12
P13
P14
8.48
0.00
0.00
24.76
0.00
5.08
F.4
F.5
Comune di Cesenatico (FC)
F.5

⩾ 1.50 m

PI

⩾ 1.50 m

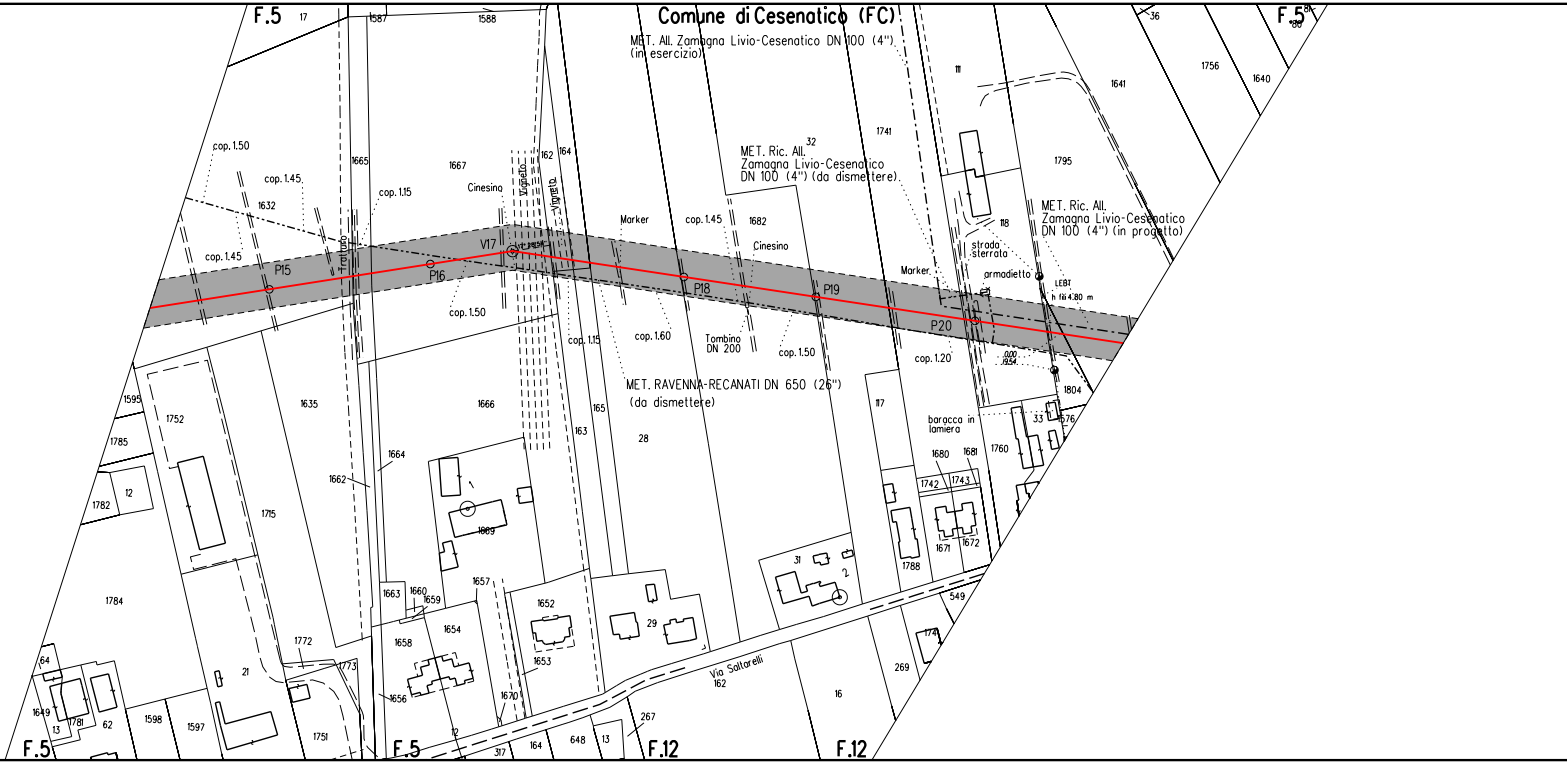
Comune di Cesenatico (FC)
MET. All. Zamagna Livio-Cesenatico DN 100 (4")
(in esercizio)
MET. Ric. All.
Zamagna Livio-Cesenatico
DN 100 (4") (da dismettere)
MET. Ric. All.
Zamagna Livio-Cesenatico
DN 100 (4") (in progetto)
MET. RAVENNA-RECANATI DN 650 (26")
(da dismettere)
F.5
F.5
F.5
F.5
F.12
F.12
P15
P16
V17
P18
P19
P20
cop. 1.50
cop. 1.45
cop. 1.45
cop. 1.15
cop. 1.50
cop. 1.15
cop. 1.60
cop. 1.45
cop. 1.50
cop. 1.20
Tratturo
Cinesino
Vigneto
Vigneto
Marker
Cinesino
Tombino
DN 200
Marker
strada
sterrata
armadietto
LEBT
h fili 4.80 m
0.00
19.54
baracca in
lamiera
Via Saltarelli
162
17
1587
1588
1665
1667
162
164
1632
1682
32
1741
111
1795
1641
1756
1640
36
118
1804
1635
1666
165
163
28
117
33
576
1595
1752
1785
12
1782
1715
1664
1662
1
1669
1680
1681
1760
1742
1743
1671
1672
1788
31
2
549
1741
269
16
1784
1772
21
1773
1663
1660
1659
1654
1658
1657
1652
1653
29
1670
1656
64
1649
1781
13
62
1598
1597
1751
12
317
164
648
13
267

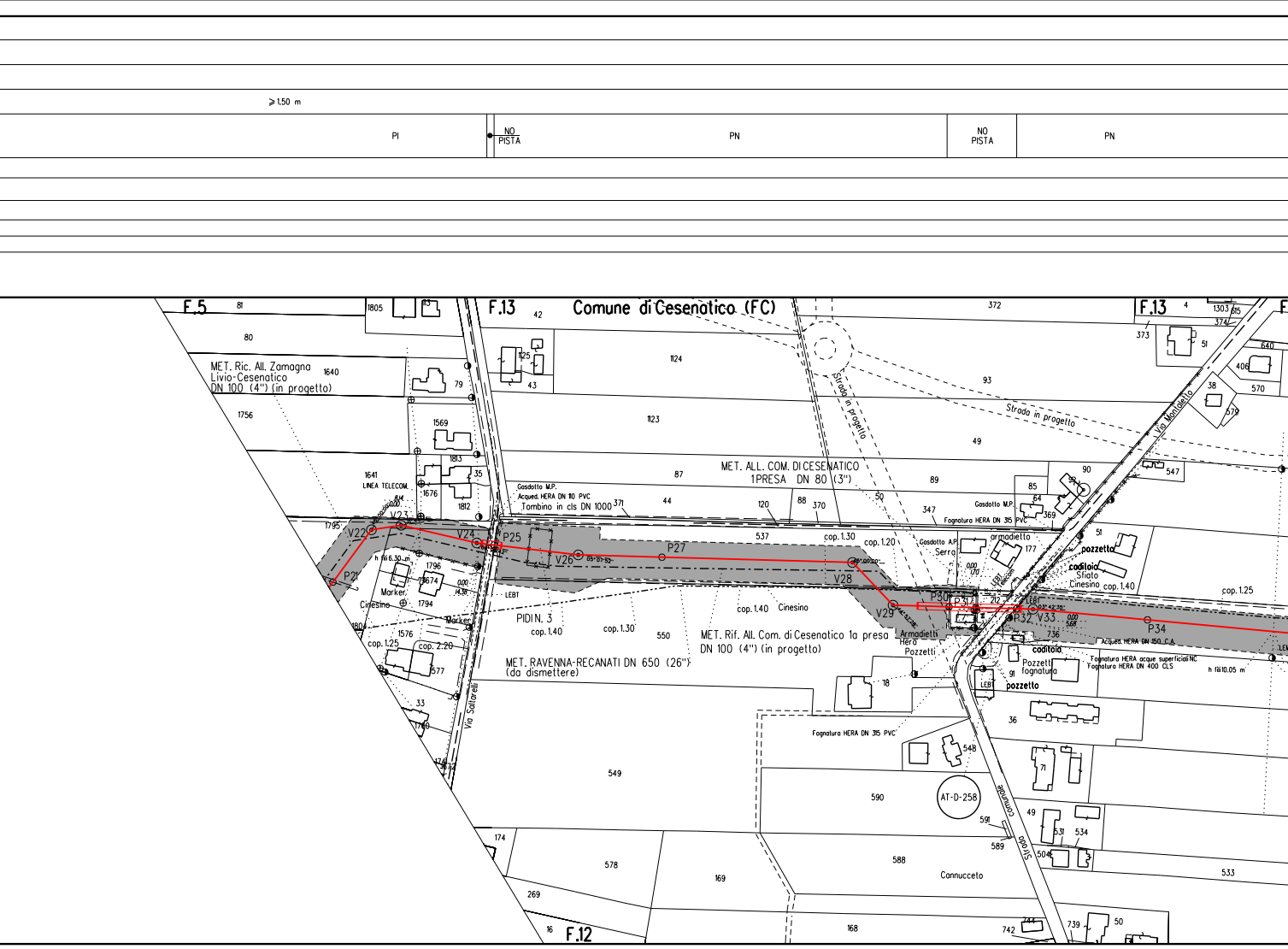

≥1.50 m
PI
NO PISTA
PN
NO PISTA
PN
Comune di Cesenatico (FC)
F.5
F.13
F.13
F.12
MET. Ric. All. Zamagna Livio-Cesenatico DN 100 (4") (in progetto)
LINEA TELECOM.
Gasdotto M.P.
Acqued. HERA DN 110 PVC
Tombino in cls DN 1000
MET. ALL. COM. DI CESENATICO 1 PRESA DN 80 (3")
Strada in progetto
Strada in progetto
Via Montaletto
Gasdotto M.P.
Fognatura HERA DN 315 PVC
Gasdotto A.P.
Serra
armadietto
pozzetto
caditoia
Sfiato Cinesino
cop. 1.40
cop. 1.25
cop. 1.30
cop. 1.20
cop. 1.40
cop. 1.30
cop. 1.40
cop. 1.25
cop. 2.20
PIDI N. 3
Cinesino
Marker
Marker
LEBT
MET. Rif. All. Com. di Cesenatico 1a presa DN 100 (4") (in progetto)
MET. RAVENNA-RECANATI DN 650 (26") (da dismettere)
Armadietti Hera
Pozzetti
Acqued. HERA DN 150 C.A.
Fognatura HERA acque superficiali NC
Fognatura HERA DN 400 CLS
h fili 10.05 m
h fili 6.30 m
Pozzetti fognatura
pozzetto
Fognatura HERA DN 315 PVC
AT-D-258
Strada Comunale
Via Sottorelli
Cannucceto
P21
V22
V23
V24
P25
V26
P27
V28
V29
P30
P31
P32
V33
P34
81
80
1805
42
372
373
51
4
1303
515
374
640
406
570
38
579
1640
79
1124
93
1756
1569
1123
49
1813
35
87
89
90
547
1641
1676
1812
371
44
120
88
370
347
85
64
369
1795
537
51
177
1796
1674
1794
550
736
1804
1576
577
33
1740
549
18
91
36
548
71
590
591
589
49
531
534
504
533
174
578
169
588
269
16
168
742
744
739
50

⩾1.50 m ⩾1.50 m

PN

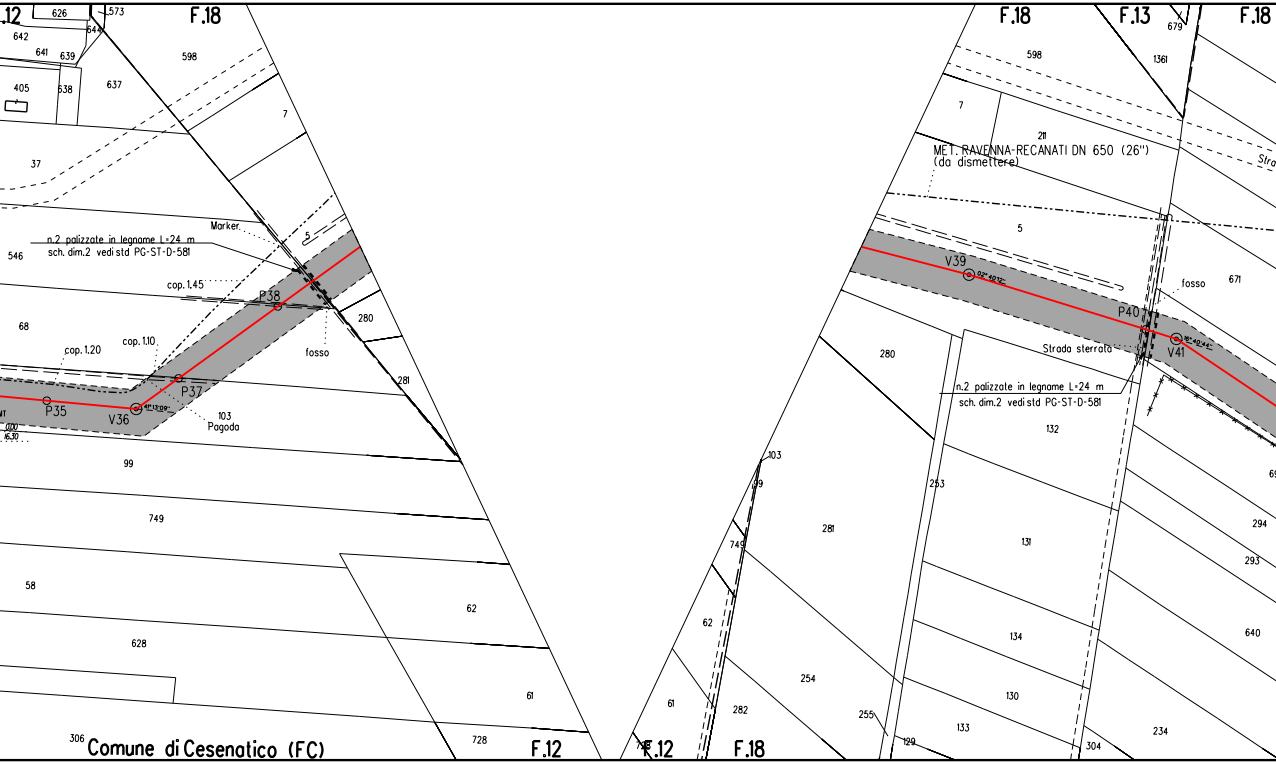

F.12
F.18
F.18
F.13
F.18
626
573
642
644
641
639
405
638
637
598
7
37
546
68
99
749
58
628
62
61
728
306
Comune di Cesenatico (FC)
F.12
F.12
F.18
Marker
n.2 palizzate in legname L=24 m
sch. dim.2 vedi std PG-ST-D-581
cop. 1.45
cop. 1.10
cop. 1.20
P38
P37
P35
V36
41°13'09"
103
Pagoda
fosso
280
281
5
598
1361
679
7
211
MET. RAVENNA-RECANATI DN 650 (26")
(da dismettere)
Stra
5
V39
02°40'12"
fosso
671
P40
V41
18°40'44"
Strada sterrata
280
n.2 palizzate in legname L=24 m
sch. dim.2 vedi std PG-ST-D-581
132
253
131
134
130
133
281
103
99
749
62
61
282
254
255
129
304
234
294
293
640
69

	> 1,50 m	⩾ 1.50 m
PN	NO PISTA	PN

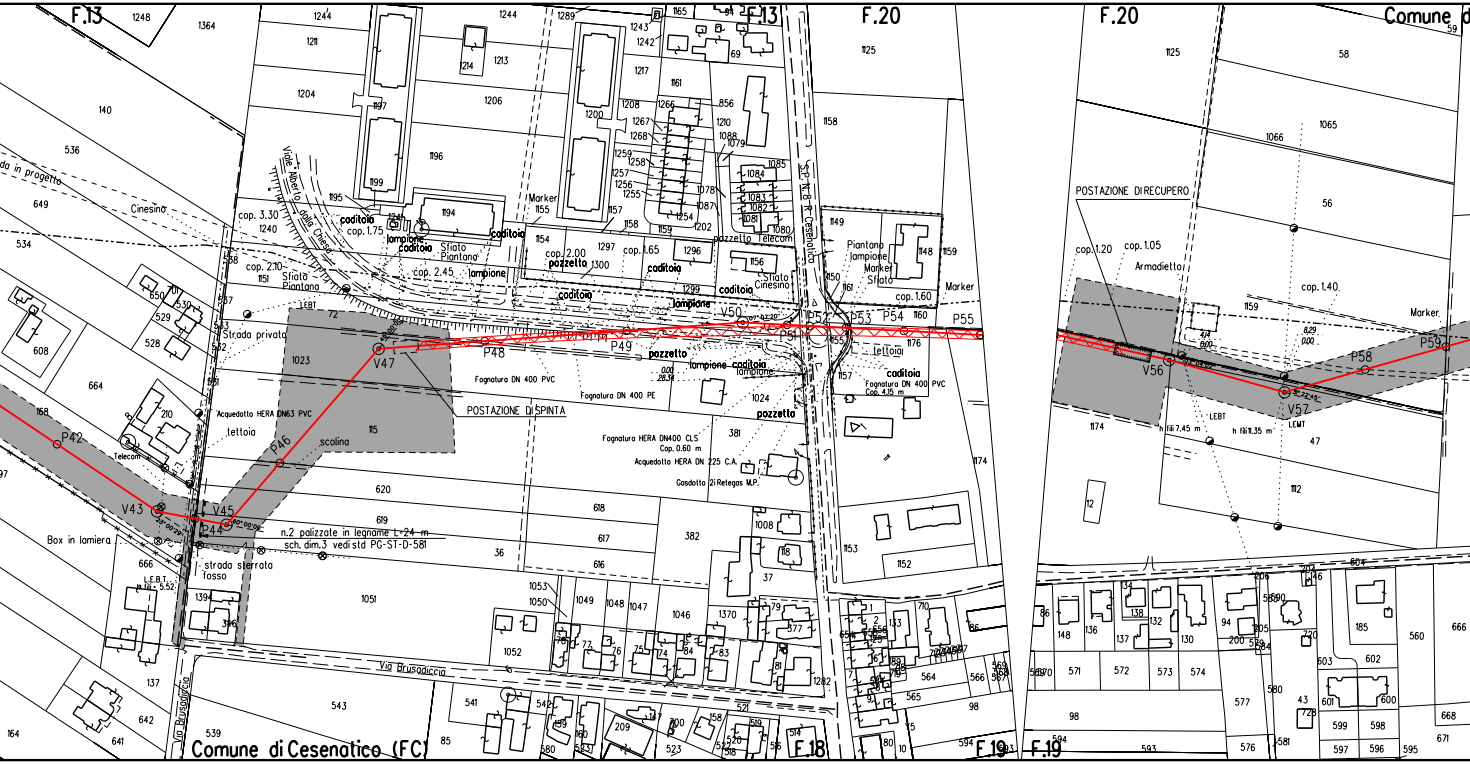

F.13
F.20
F.18
F.19
Comune di Cesenatico (FC)
Comune d
Viale Alberto dalla Chiesa
S.P. N.8 R. Cesenatico
Via Brusadiccia
Strada privata
strada sterrata
fosso
scolina
tettoia
Box in lamiera
Telecom
da in progetto
Cinesino
LEBT
L.E.B.T.
h fili 5.52
cop. 3.30
cop. 1.75
cop. 2.10
cop. 2.45
cop. 2.00
cop. 1.65
cop. 1.60
cop. 1.20
cop. 1.05
cop. 1.40
caditoia
lampione
pozzetto
pozzetto Telecom
Sfiato Piantana
Sfiato Cinesino
Piantana lampione Marker Sfiato
Marker
Armadietto
POSTAZIONE DI SPINTA
POSTAZIONE DI RECUPERO
Acquedotto HERA DN63 PVC
Fognatura DN 400 PVC
Fognatura DN 400 PE
Fognatura DN 400 PVC Cop. 4.15 m
Fognatura HERA DN400 CLS Cop. 0.60 m
Acquedotto HERA DN 225 C.A.
Gasdotto 2i Retegas M.P.
n.2 palizzate in legname L=24 m
sch. dim.3 vedi std PG-ST-D-581
LEMT
h fili 7.45 m
h fili 11.35 m
P42
V43
P44
V45
P46
V47
P48
P49
V50
P51
P52
P53
P54
P55
V56
V57
P58
P59

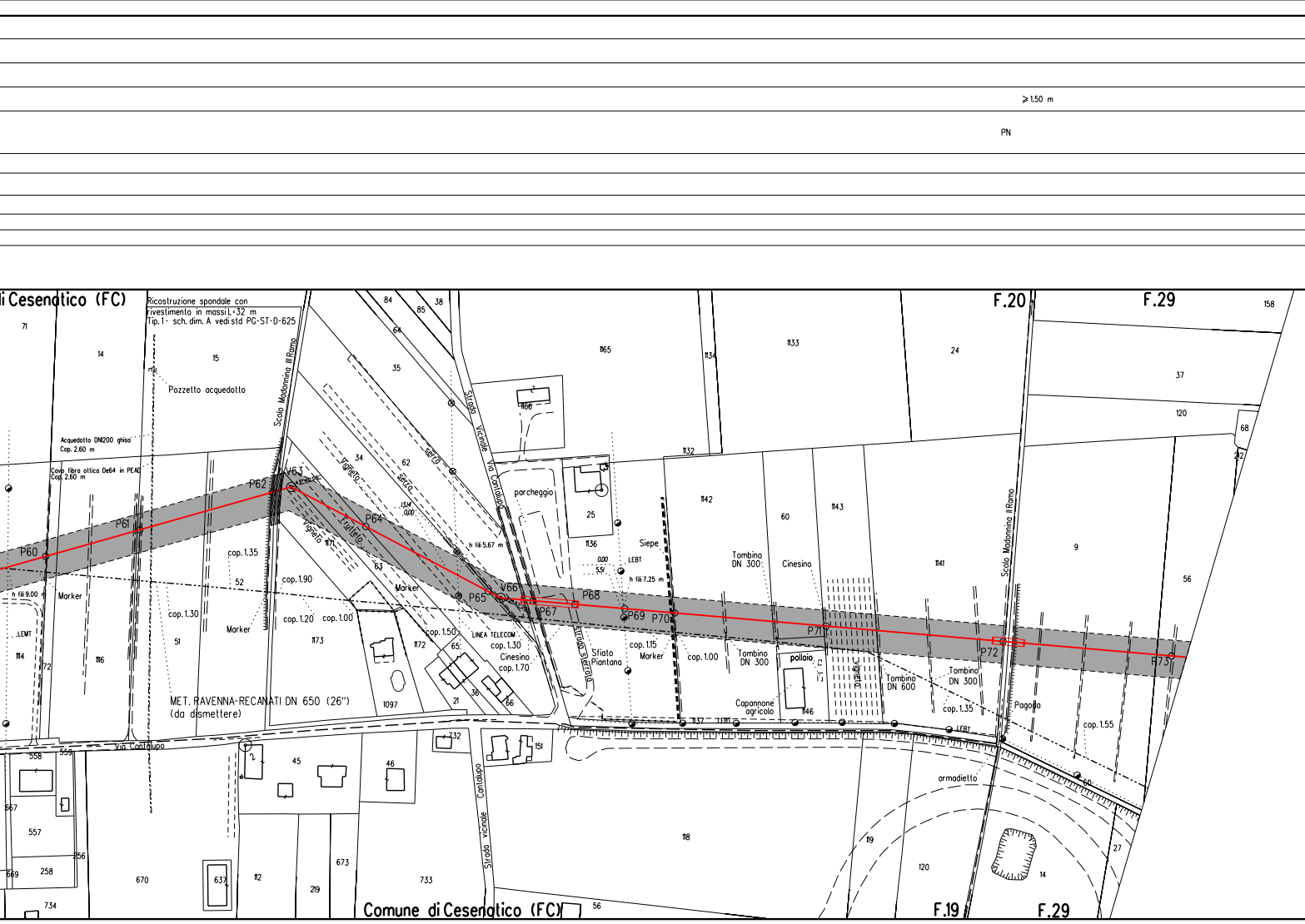
≥1.50 m
PN
di Cesenatico (FC)
Ricostruzione spondale con rivestimento in massi L=32 m
Tip. 1 - sch. dim. A vedi std PG-ST-D-625
F.20
F.29
Pozzetto acquedotto
Acquedotto DN200 ghisa Cop. 2.60 m
Cavo fibra ottica De64 in PEAD Cop. 2.60 m
Scolo Madonnina il Ramo
Strada Vicinale Via Cantalupo
parcheggio
Siepe
LEBT
h fili 5.67 m
h fili 7.25 m
h fili 9.00 m
Vigneto
Frutteto
serra
P60
P61
P62
V63
P64
P65
V66
P67
P68
P69
P70
P71
P72
P73
cop. 1.35
cop. 1.90
cop. 1.30
cop. 1.20
cop. 1.00
cop. 1.50
cop. 1.15
cop. 1.70
cop. 1.55
Marker
LINEA TELECOM
Cinesino
Sfiato Piantana
Tombino DN 300
Tombino DN 600
Capannone agricolo
pollaio
Pagoda
armadietto
MET. RAVENNA-RECANATI DN 650 (26") (da dismettere)
Via Cantalupo
Strada vicinale Cantalupo
Comune di Cesenatico (FC)
F.19
F.29

⩾1.50 m

PN

PI

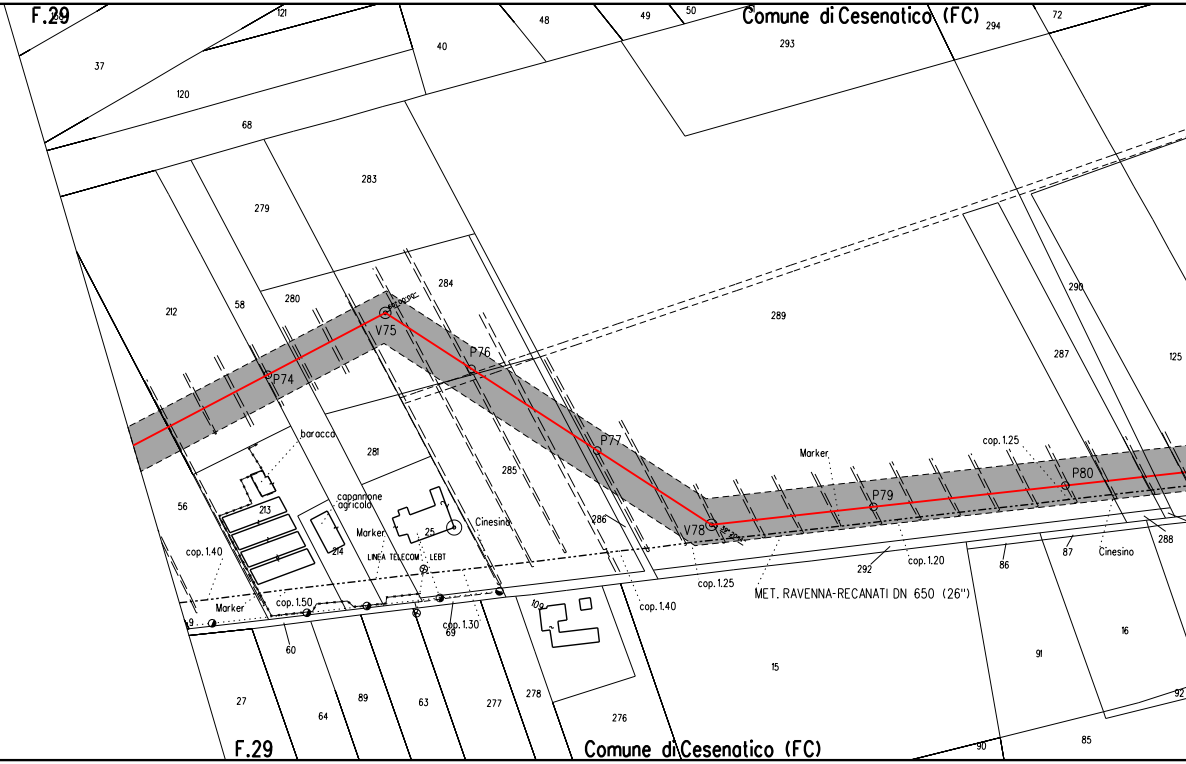
F.29
Comune di Cesenatico (FC)
37
121
120
68
40
48
49
50
293
294
72
283
279
212
58
280
284
289
290
287
125
V75
P74
P76
P77
V78
P79
P80
baracco
281
285
286
56
213
214
capannone agricolo
Marker
Cinesino
25
LINEA TELECOM - LEBT
cop. 1.40
cop. 1.50
cop. 1.30
cop. 1.25
cop. 1.20
cop. 1.40
cop. 1.25
Marker
Marker
MET. RAVENNA-RECANATI DN 650 (26")
292
86
87
Cinesino
288
16
91
92
85
90
15
60
69
109
27
64
89
63
277
278
276
F.29
Comune di Cesenatico (FC)

		≥1.50 m	≥1.50 m	
PI	NO PISTA	PN	PN	NO PISTA

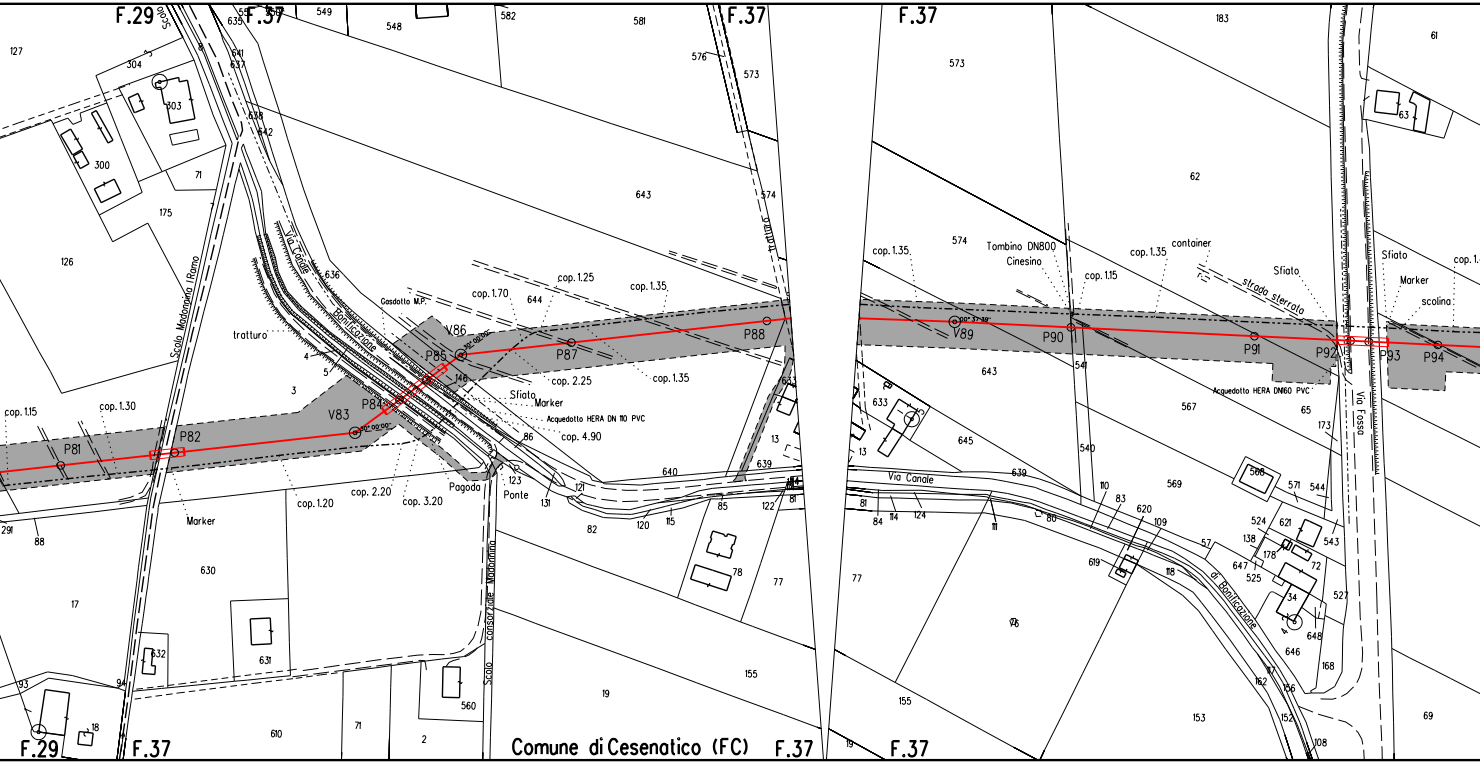
F.29
F.37
F.37
F.37
F.37
F.37
F.29
F.37
Comune di Cesenatico (FC)
P81
P82
V83
P84
P85
V86
P87
P88
V89
P90
P91
P92
P93
P94
cop. 1.15
cop. 1.30
cop. 1.20
cop. 2.20
cop. 3.20
cop. 1.70
cop. 1.25
cop. 1.35
cop. 2.25
cop. 1.35
cop. 4.90
cop. 1.35
cop. 1.15
cop. 1.35
Marker
Marker
Marker
Sfiato
Sfiato
Sfiato
Gasdotto M.P.
Acquedotto HERA DN 110 PVC
Acquedotto HERA DN160 PVC
Tombino DN800
Cinesino
container
strada sterrata
scolina
tratturo
Via Canale
Bonificazione
Via Canale
di Bonificazione
Scolo Madonnina I Ramo
Consorziale Madonnina
Scolo
Via Fosso
Pagoda
Ponte
643
644
574
573
576
581
582
548
549
636
126
175
300
303
304
71
127
630
631
632
17
18
93
94
610
71
2
560
19
155
640
639
82
85
78
77
120
115
122
121
123
131
86
146
3
4
5
62
183
61
63
567
65
173
645
633
569
568
571
544
543
527
648
646
168
153
152
108
162
156
620
619
118
109
110
83
80
81
84
114
124
111
540
541
57
524
138
621
647
178
525
72
34
69

PN

PN

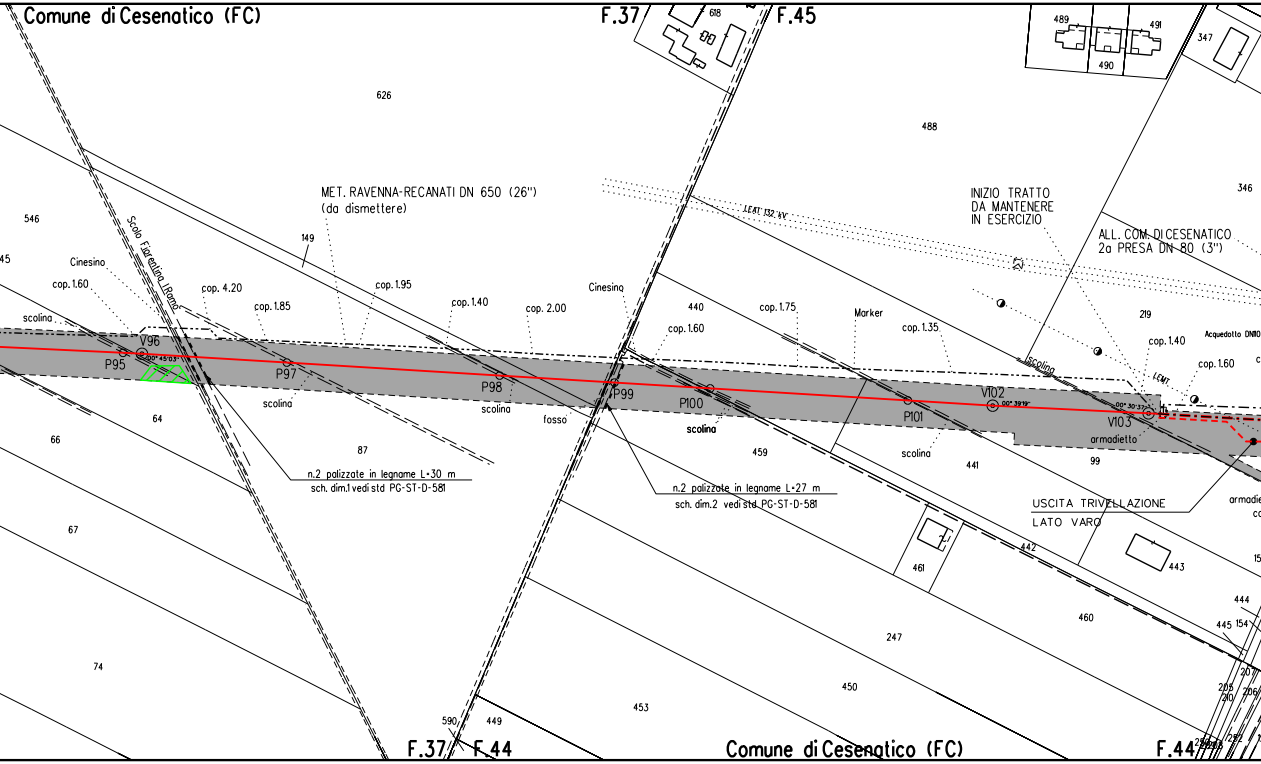
Comune di Cesenatico (FC)
F.37
F.45
626
618
489
490
491
347
488
346
MET. RAVENNA-RECANATI DN 650 (26")
(da dismettere)
149
LEAT 132 kV
INIZIO TRATTO
DA MANTENERE
IN ESERCIZIO
ALL. COM. DI CESENATICO
2a PRESA DN 80 (3")
546
45
Scolo Fiorentina I Ramo
Cinesino
cop. 1.60
scolina
cop. 4.20
cop. 1.85
cop. 1.95
cop. 1.40
cop. 2.00
Cinesino
440
cop. 1.60
cop. 1.75
Marker
cop. 1.35
219
cop. 1.40
Acquedotto DN110
cop. 1.60
scolina
LEMT
V96
00° 45'03"
P95
P97
P98
P99
P100
P101
V102
00° 39'19"
V103
00° 30'37"
armadietto
scolina
scolina
fosso
scolina
scolina
64
66
87
459
441
99
n.2 palizzate in legname L=30 m
sch. dim.1 vedi std PG-ST-D-581
n.2 palizzate in legname L=27 m
sch. dim.2 vedi std PG-ST-D-581
USCITA TRIVELLAZIONE
LATO VARO
armadie
co
67
461
442
443
15
444
445
154
460
247
207
205
210
206
74
453
450
590
449
F.37
F.44
Comune di Cesenatico (FC)
F.44
252
252

⩾ 1.50 m

NO PISTA	PN	NO PISTA

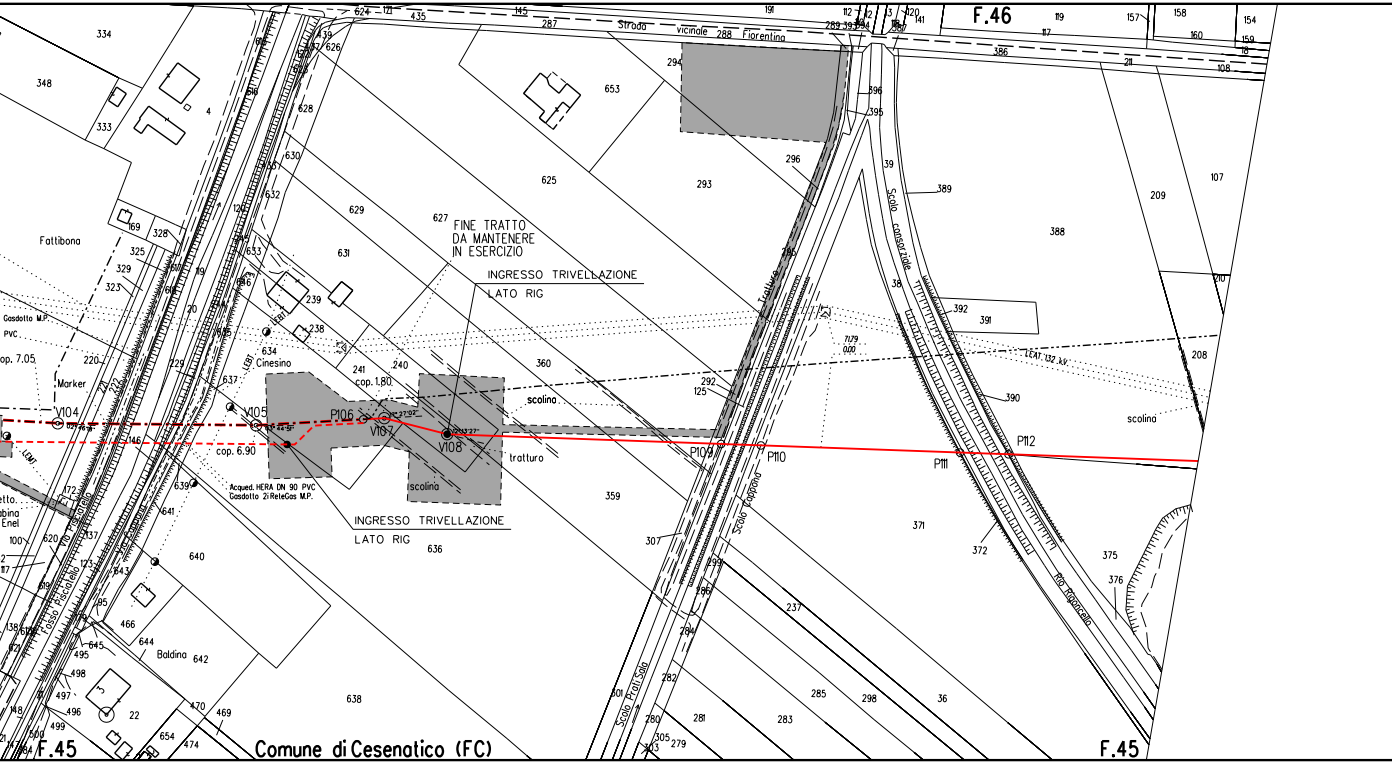
F.46
F.45
F.45
Comune di Cesenatico (FC)
Strada vicinale Fiorentina
FINE TRATTO DA MANTENERE IN ESERCIZIO
INGRESSO TRIVELLAZIONE LATO RIG
INGRESSO TRIVELLAZIONE LATO RIG
V104
V105
P106
V107
V108
P109
P110
P111
P112
cop. 7.05
cop. 1.80
cop. 6.90
Acqued. HERA DN 90 PVC
Gasdotto 2iReteGas M.P.
Gasdotto M.P.
PVC
Marker
Fattibona
Cinesino
Baldina
scolina
scolina
scolina
tratturo
tratturo
Scolo consorziale
Scolo Capponi
Scolo Prati Sala
Rio Rigoncello
LEAT 132 kV
Fosso Pisciatello
7179
0.00
334
348
333
4
169
328
325
329
323
220
239
238
634
637
241
240
360
627
629
631
625
653
293
294
296
287
435
624
626
628
630
632
191
386
119
117
157
158
160
154
159
108
211
209
107
388
389
39
38
392
391
390
208
371
372
375
376
359
307
299
237
298
36
285
283
281
282
280
279
305
303
301
636
638
640
639
641
642
643
644
645
466
470
469
474
654
22
495
496
497
498
499
500
620
100
117
146
123
472
396
395
294
292
125
210

⩾1.50 m

	PI	NO PISTA	PN

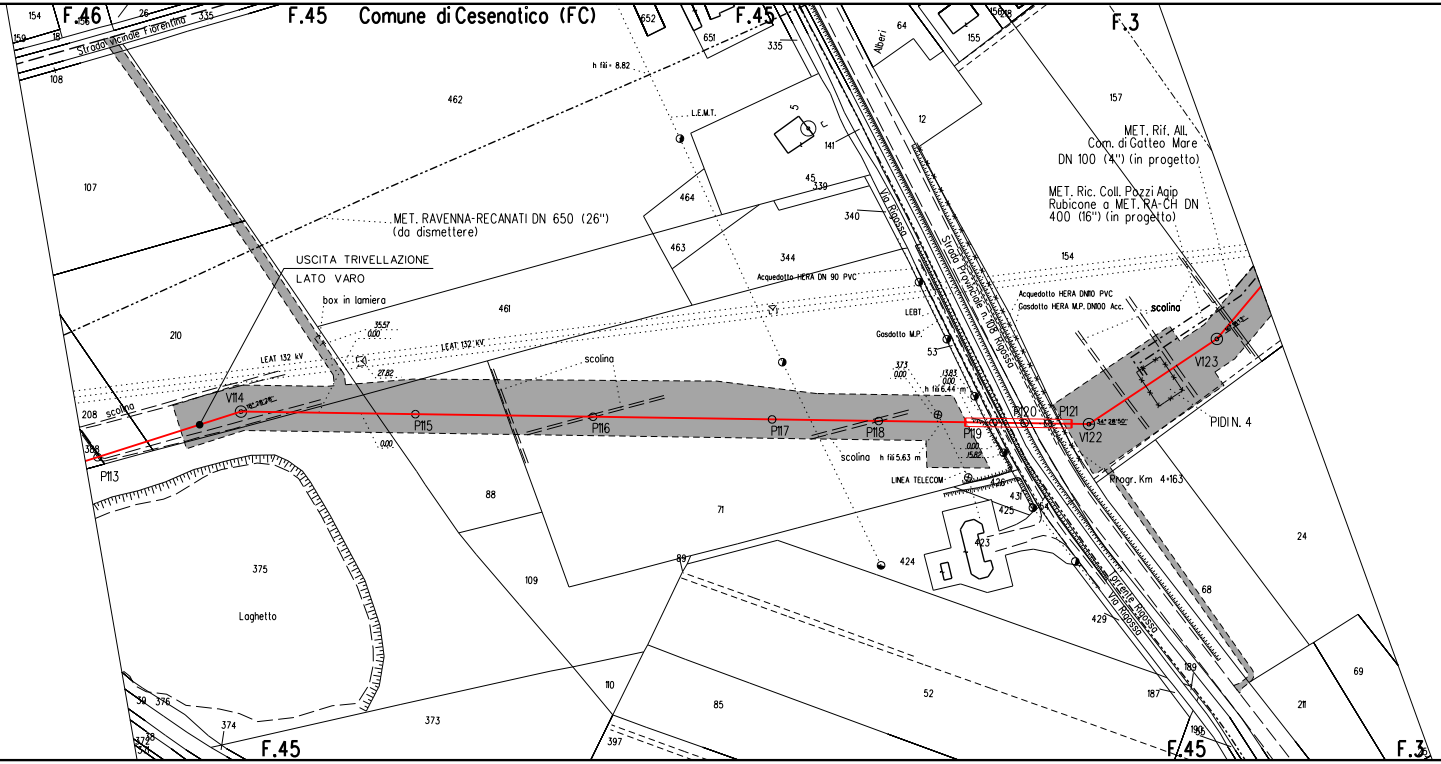
F.46
F.45
Comune di Cesenatico (FC)
F.45
F.3
Strada Vicinale Fiorentina
154
156
26
335
159
18
108
652
651
335
64
155
156
Alberi
462
h fili 8,82
L.E.M.T.
12
141
157
MET. Rif. All. Com. di Gatteo Mare DN 100 (4") (in progetto)
MET. Ric. Coll. Pozzi Agip Rubicone a MET. RA-CH DN 400 (16") (in progetto)
107
45
339
464
340
Via Rigossa
Strada Provinciale n. 108 Rigossa
MET. RAVENNA-RECANATI DN 650 (26") (da dismettere)
463
344
154
USCITA TRIVELLAZIONE
LATO VARO
Acquedotto HERA DN 90 PVC
Acquedotto HERA DN110 PVC
Gasdotto HERA M.P. DN100 Acc.
scolina
box in lamiera
461
LEBT.
210
35,57
0,00
LEAT 132 kV
LEAT 132 kV
Gasdotto M.P.
53
27,82
scolina
3,73
0,00
13,83
0,00
h fili 6,44 m
V114
V123
208
scolina
P120
P121
P115
P116
P117
P118
P119
V122
PIDI N. 4
368
0,00
P113
0,00
15,82
scolina
h fili 5,63 m
LINEA TELECOM
426
Progr. Km 4+163
88
431
425
71
423
24
375
897
424
109
Torrente Rigossa
Via Rigossa
68
Laghetto
429
189
69
110
52
187
211
85
39
376
374
373
190
372
397
F.45
F.45
F.3

⩾ 1,50 m

PN

NO
PISTA

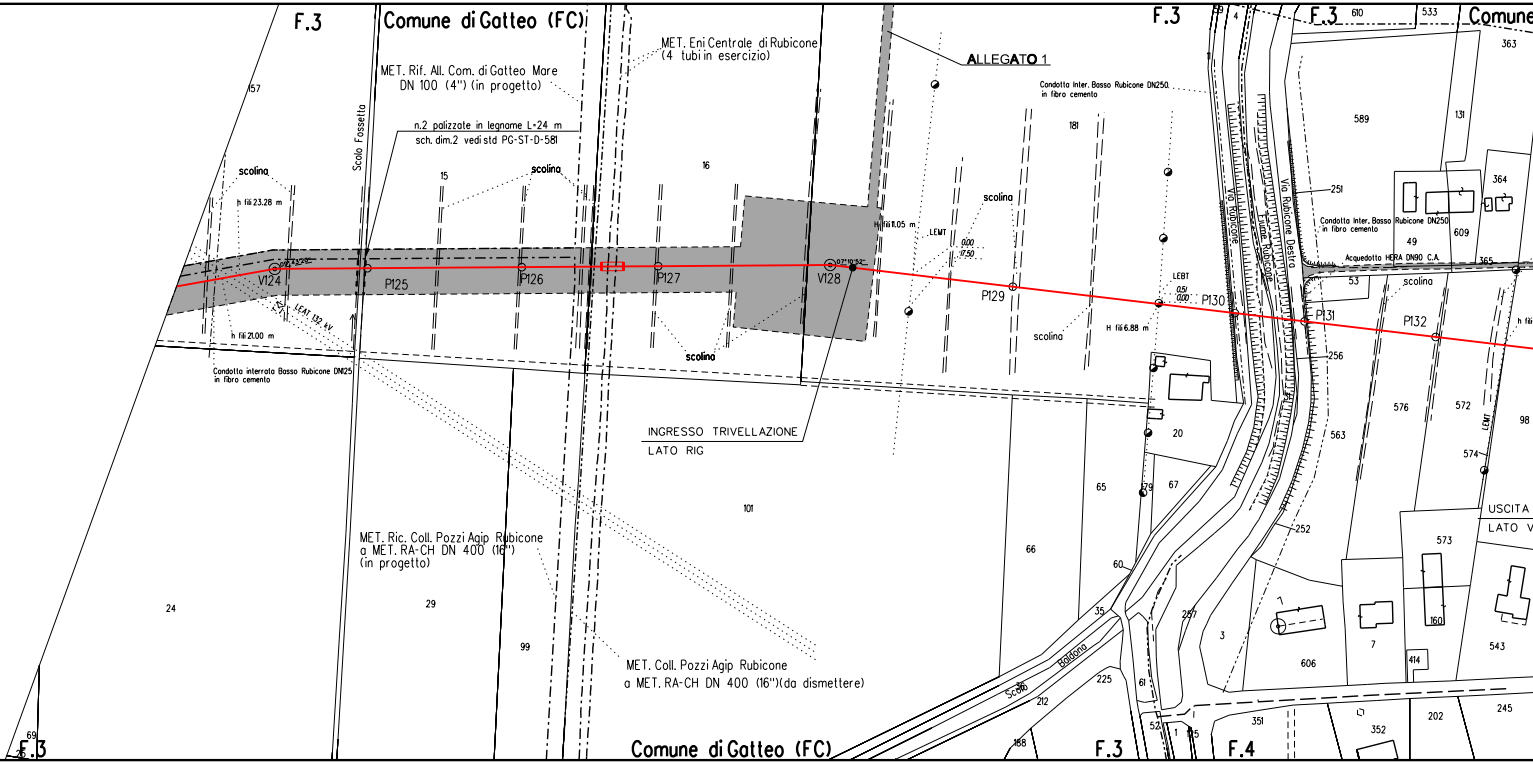
F.3
Comune di Gatteo (FC)
157
Scolo Fossetto
MET. Rif. All. Com. di Gatteo Mare
DN 100 (4") (in progetto)
MET. Eni Centrale di Rubicone
(4 tubi in esercizio)
n.2 palizzate in legname L=24 m
sch. dim.2 vedi std PG-ST-D-581
scolina
h fili 23.28 m
15
16
V124
P125
P126
P127
V128
07°43'29"
07°10'52"
LEAT 132 kV
h fili 21.00 m
Condotta interrata Basso Rubicone DN125
in fibro cemento
INGRESSO TRIVELLAZIONE
LATO RIG
ALLEGATO 1
Condotta Inter. Basso Rubicone DN250
in fibro cemento
181
H fili 11.05 m
LEMT
0.00
17.50
P129
LEBT
0.51
0.00
P130
H fili 6.88 m
Via Rubicone
Fiume Rubicone
Via Rubicone Destro
P131
P132
F.3
610
533
Comune
363
589
131
364
251
609
49
Acquedotto HERA DN90 C.A.
365
53
256
576
572
98
h fili
LEMT
574
563
USCITA
LATO V
20
65
67
79
66
60
35
Baldona
Scolo
212
225
61
257
252
3
606
7
160
414
573
543
351
352
202
245
188
52
1
15
F.4
101
24
29
99
69
F.3
MET. Ric. Coll. Pozzi Agip Rubicone
a MET. RA-CH DN 400 (16")
(in progetto)
MET. Coll. Pozzi Agip Rubicone
a MET. RA-CH DN 400 (16")(da dismettere)
Comune di Gatteo (FC)
F.3

⩾ 1.50 m

PN

NO
PISTA

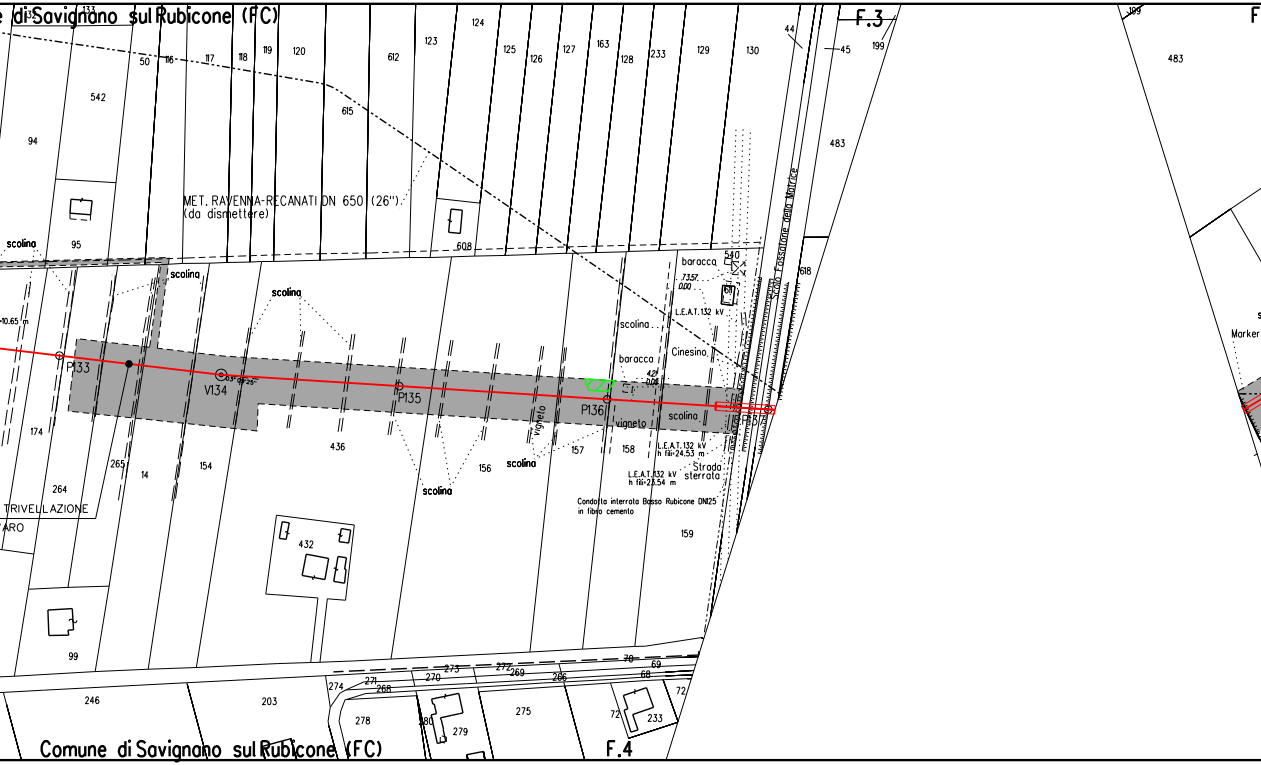

Comune di Savignano sul Rubicone (FC)
F.3
133
50
116
117
118
119
120
612
123
124
125
126
127
163
128
233
129
130
44
45
199
542
94
615
483
MET. RAVENNA-RECANATI DN 650 (26")
(da dismettere)
608
scolina
95
scolina
scolina
baracca
540
7357
0.00
611
618
Scolo Fossatone della Matrice
L.E.A.T. 132 kV
scolina
Cinesino
baracca
4.21
0.08
10.65 m
P133
V134
63°09'25"
P135
P136
P137
vigneto
vigneto
scolina
174
265
14
154
436
156
scolina
157
158
L.E.A.T. 132 kV
h fili=24.53 m
L.E.A.T. 132 kV
h fili=23.54 m
Strada
sterrata
Condotta interrata Basso Rubicone DN125
in fibro cemento
159
264
TRIVELLAZIONE
ARO
432
99
70
69
68
72
246
203
274
271
268
270
273
272
269
266
275
278
280
279
72
233
Comune di Savignano sul Rubicone (FC)
F.4
109
483
F
Marker

⩾1.50 m

PN	NO PISTA	PI	NO PISTA	PI

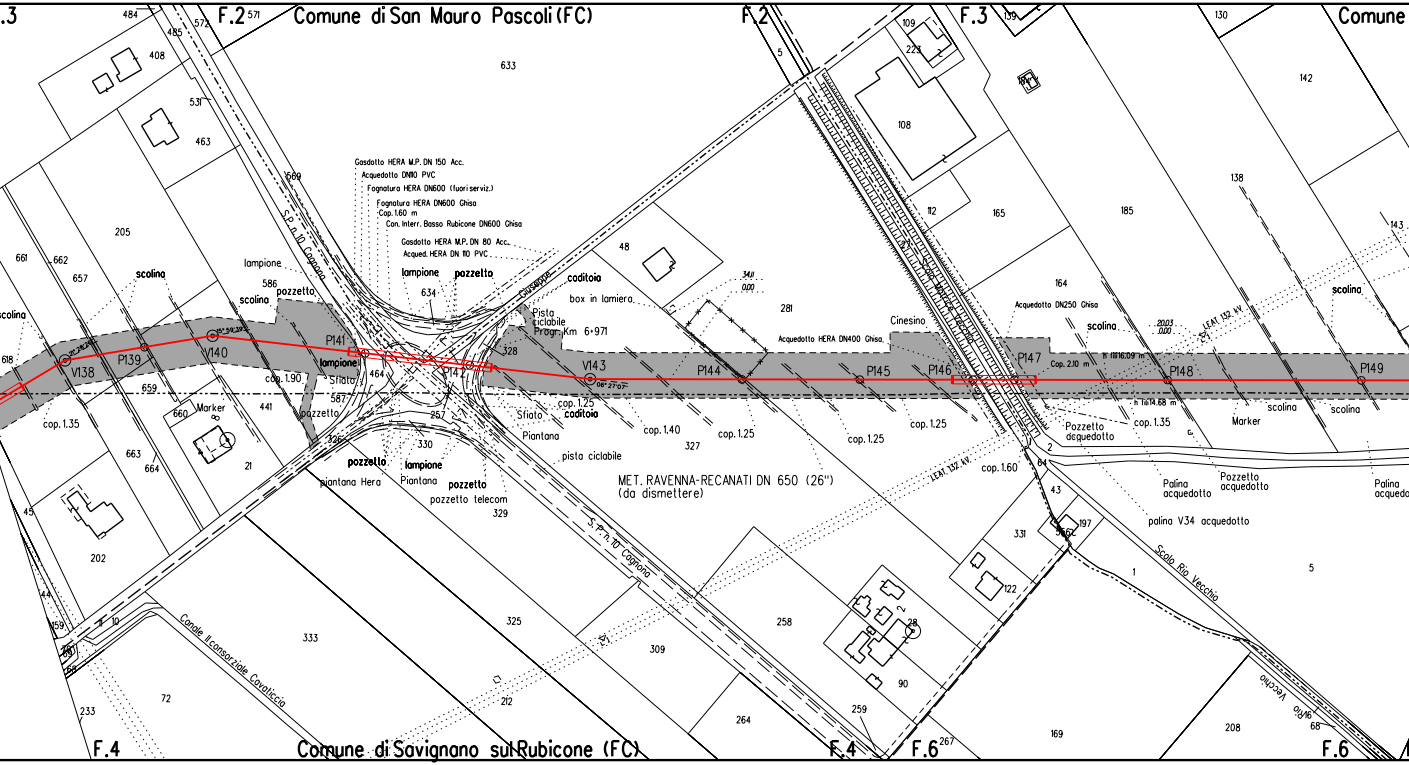
F.3
F.2
Comune di San Mauro Pascoli (FC)
F.2
F.3
Comune
Comune di Savignano sul Rubicone (FC)
F.4
F.4
F.6
F.6
Gasdotto HERA M.P. DN 150 Acc.
Acquedotto DN110 PVC
Fognatura HERA DN600 (fuori serviz.)
Fognatura HERA DN600 Ghisa
Cop. 1.60 m
Con. Interr. Basso Rubicone DN600 Ghisa
Gasdotto HERA M.P. DN 80 Acc.
Acqued. HERA DN 110 PVC
lampione
pozzetto
coditoia
box in lamiera
Pista ciclabile
Progr. Km 6+971
S.P. n. 10 Cagnona
Giuseppe
V138
P139
V140
P141
P142
V143
P144
P145
P146
P147
P148
P149
scolina
lampione
pozzetto
Sfiato
Marker
cop. 1.35
cop. 1.90
cop. 1.25
cop. 1.40
cop. 1.25
cop. 1.25
cop. 1.25
cop. 1.60
Cop. 2.10 m
cop. 1.35
Piantana
Sfiato
coditoia
pista ciclabile
pozzetto
lampione
Piantana
piantana Hera
pozzetto
pozzetto telecom
MET. RAVENNA-RECANATI DN 650 (26") (da dismettere)
Acquedotto HERA DN400 Ghisa
Cinesino
Acquedotto DN250 Ghisa
LEAT 132 kV
LEAT 132 kV
20.03
0.00
3.41
0.00
h fili 16.09 m
h fili 14.68 m
Pozzetto acquedotto
Palina acquedotto
Pozzetto acquedotto
Palina acquedotto
palina V34 acquedotto
Marker
scolina
scolina
Scolo Rio Vecchio
Rio Vecchio
Canale Il consorziale Cavaticcia
484
485
572
571
408
531
463
633
669
205
661
662
657
618
586
634
328
464
587
257
330
326
441
659
660
663
664
21
45
202
44
59
233
72
333
325
329
327
309
212
264
258
259
90
2
48
281
5
109
223
108
112
165
185
130
142
138
143
164
64
43
331
197
122
1
169
208
68

⩾1.50 m ⩾1.50 m

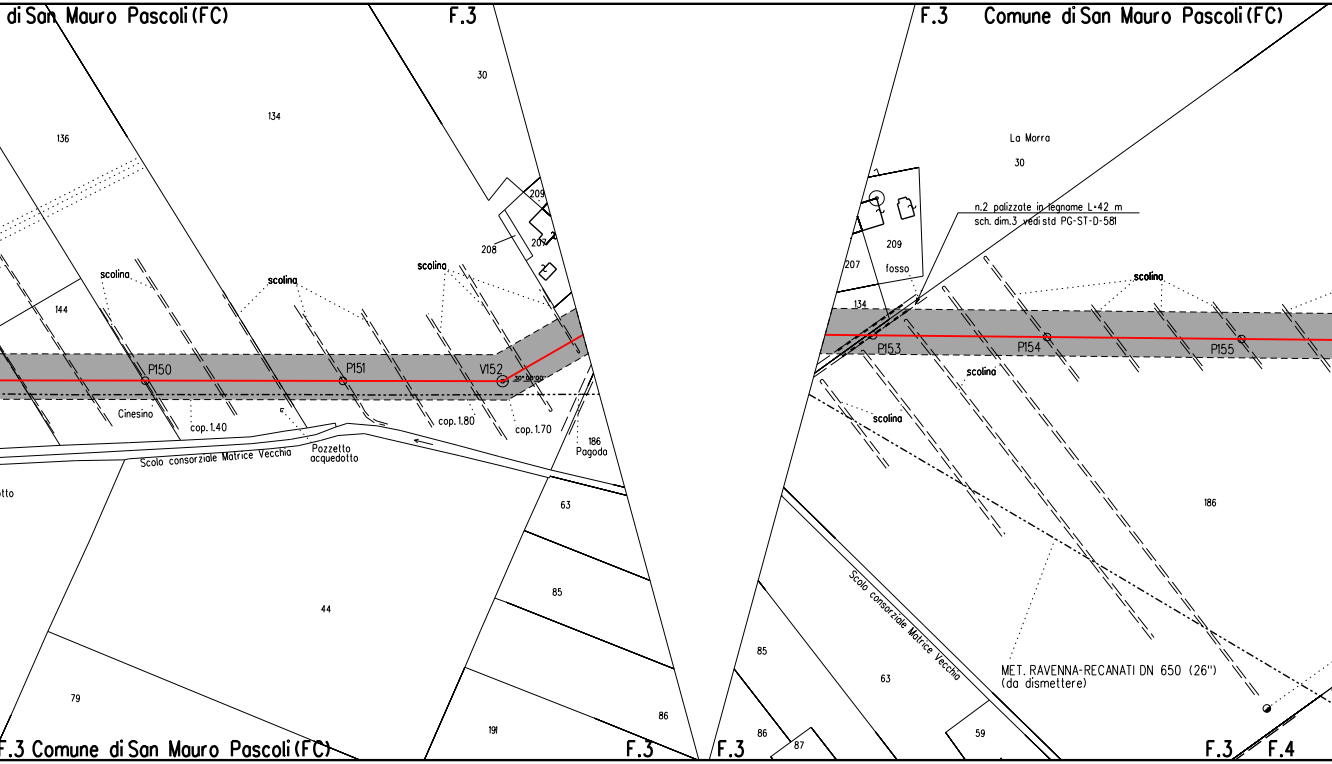
di San Mauro Pascoli (FC)
F.3
F.3
Comune di San Mauro Pascoli (FC)
30
136
134
209
208
207
scolina
scolina
scolina
144
P150
P151
V152
Cinesino
cop. 1.40
cop. 1.80
cop. 1.70
Scolo consorziale Matrice Vecchia
Pozzetto acquedotto
186
Pagoda
tto
63
85
44
79
191
86
F.3 Comune di San Mauro Pascoli (FC)
F.3
La Morra
30
n.2 palizzate in legname L=42 m
sch. dim.3 vedi std PG-ST-D-581
209
207
fosso
134
scolina
P153
P154
P155
scolina
scolina
186
Scolo consorziale Matrice Vecchia
MET. RAVENNA-RECANATI DN 650 (26")
(da dismettere)
85
63
86
87
59
F.3
F.3
F.4

⩾ 1,50 m

PI

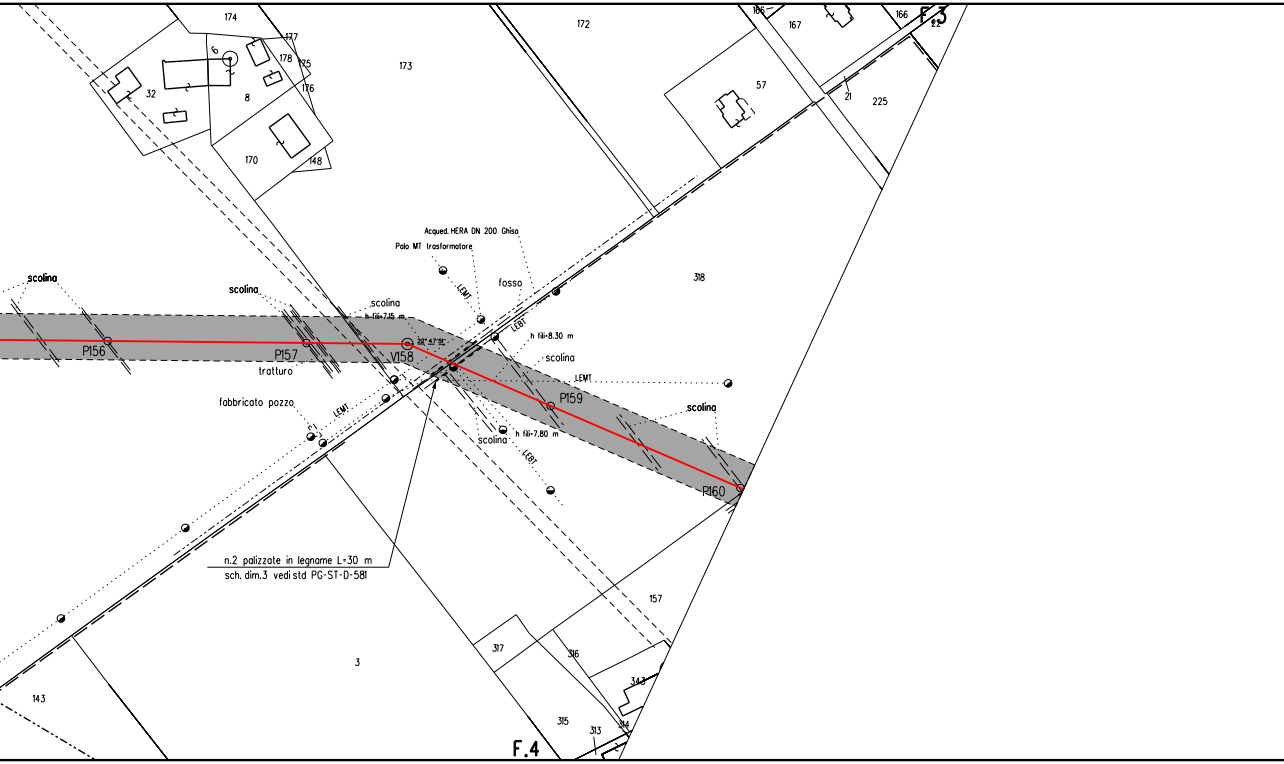
174
177
178
175
176
6
32
8
173
172
186
167
166
F.3
22
57
21
225
170
148
318
Acqued. HERA DN 200 Ghisa
Palo MT trasformatore
LEMT
fosso
scolina
scolina
scolina
h fili=7.15 m
22° 47' 51"
LEBT
h fili=8.30 m
scolina
LEMT
P156
P157
V158
P159
P160
tratturo
fabbricato pozzo
LEMT
scolina
h fili=7.80 m
scolina
LEBT
n.2 palizzate in legname L=30 m
sch. dim.3 vedi std PG-ST-D-581
157
317
316
3
343
143
315
313
314
F.4

⩾1.50 m

PI

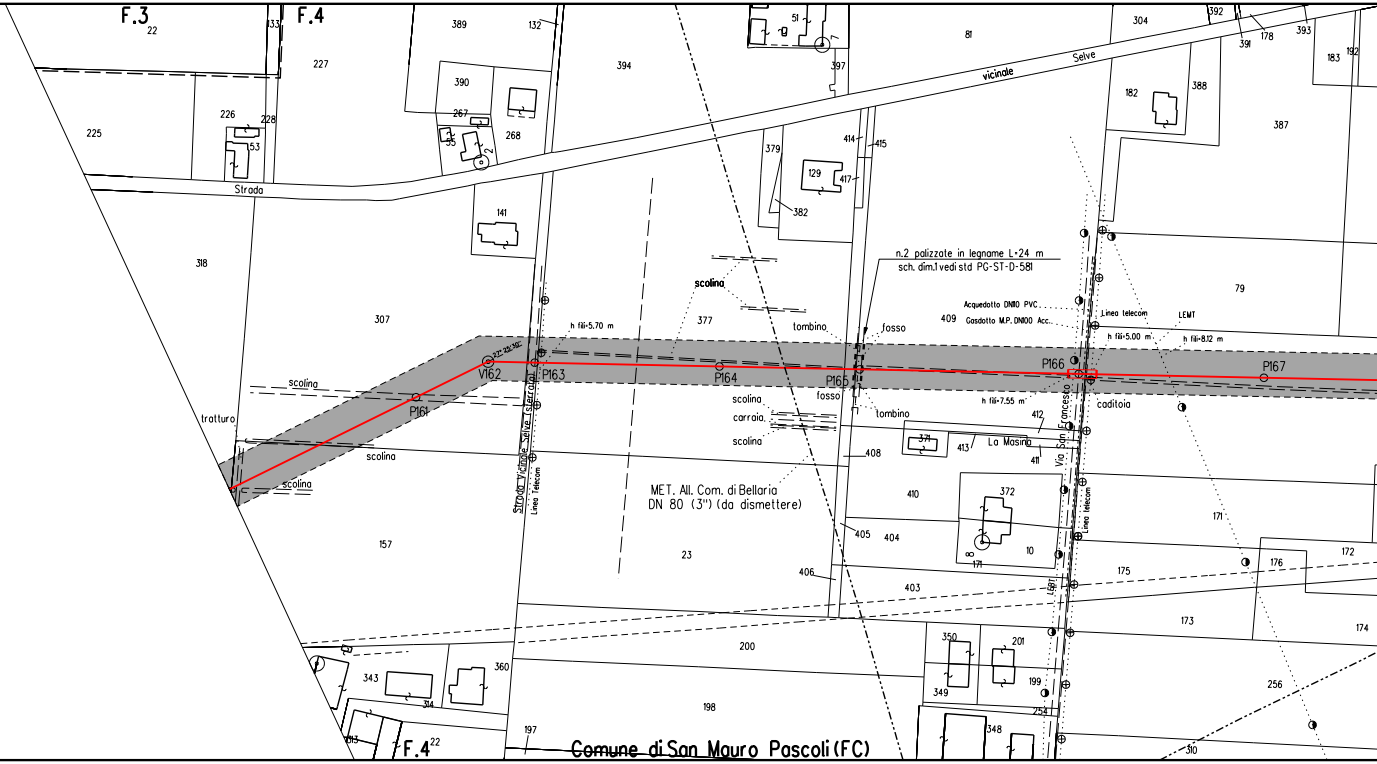
F.3
22
133
F.4
227
389
132
394
51
397
81
304
392
391
178
393
183
192
vicinale
Selve
182
388
387
225
226
228
53
390
267
268
35
Strada
414
415
379
129
417
382
141
318
307
377
scolina
n.2 palizzate in legname L=24 m
sch. dim.1 vedi std PG-ST-D-581
Acquedotto DN110 PVC
Gasdotto M.P. DN100 Acc.
Linea telecom
LEMT
79
409
tombino
fosso
h fili=5.70 m
h fili=5.00 m
h fili=8.12 m
22° 29' 30"
V162
P163
P164
P165
P166
P167
P161
scolina
tratturo
scolina
scolina
fosso
scolina
carraia
scolina
tombino
h fili=7.55 m
caditoia
412
371
413
La Masina
411
Via San Francesco
408
Strada Vicinale Selve (Sterrata)
Linea Telecom
MET. All. Com. di Bellaria
DN 80 (3") (da dismettere)
410
372
157
405
404
8
171
10
171
406
403
175
23
176
172
173
174
200
350
201
199
349
254
256
343
314
360
198
197
313
F.4
22
348
310
Comune di San Mauro Pascoli (FC)

⩾1.50 m	⩾1.50 m		
	PI	NO PISTA	

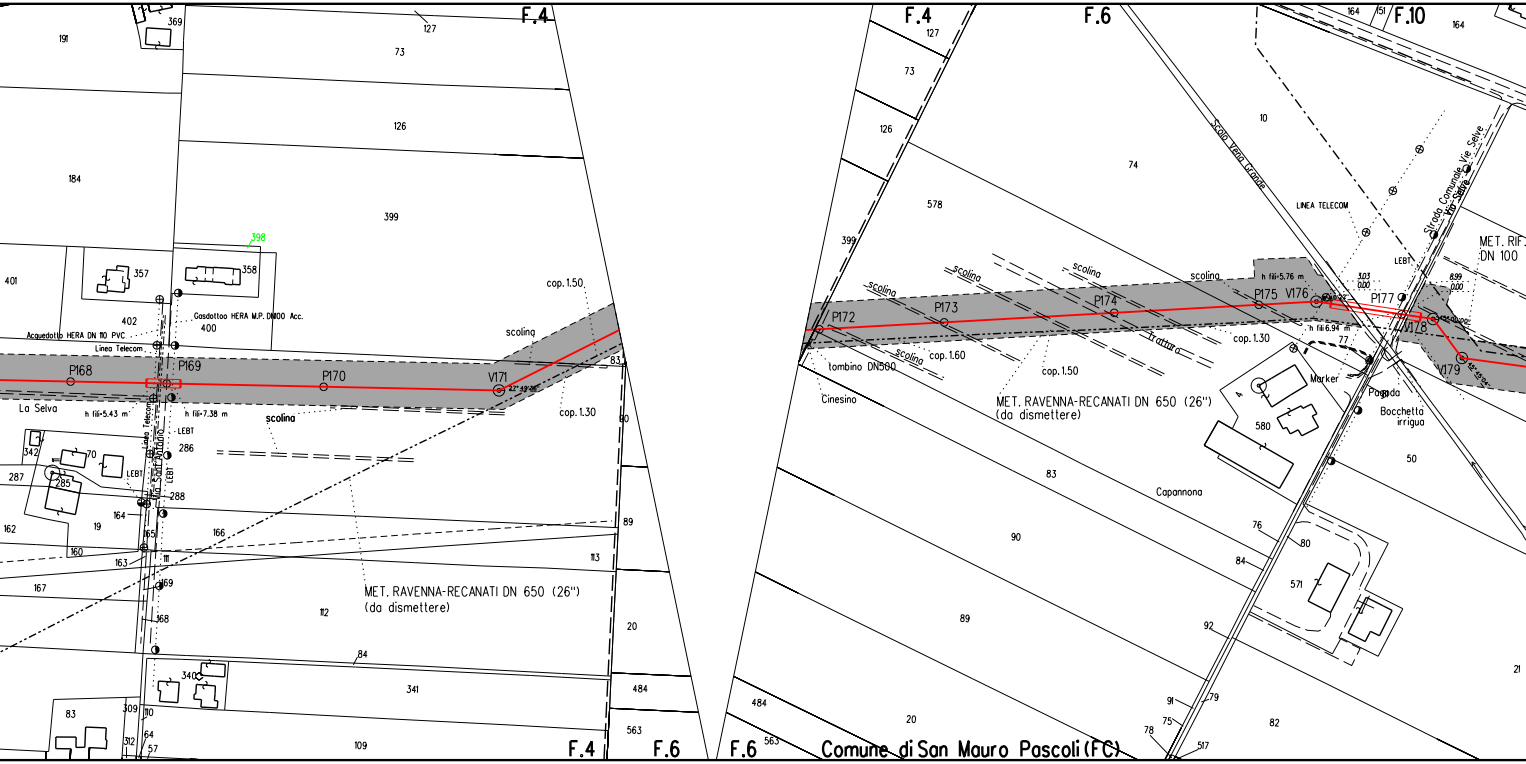
F.4
F.6
F.10
F.4
F.6
F.4
F.6
Comune di San Mauro Pascoli (FC)
P168
P169
P170
V171
P172
P173
P174
P175
V176
P177
V178
V179
La Selva
Acquedotto HERA DN 110 PVC
Linea Telecom
Gasdotto HERA M.P. DN100 Acc.
Via Sant'Antonio
LEBT
h fili=5.43 m
h fili=7.38 m
h fili=5.76 m
h fili=6.94 m
scolina
cop. 1.50
cop. 1.30
cop. 1.60
MET. RAVENNA-RECANATI DN 650 (26")
(da dismettere)
tombino DN500
Cinesino
tratturo
Scolo Vena Grande
LINEA TELECOM
Strada Comunale Via Selve
MET. RIF. DN 100
Marker
Pagoda
Bocchetta irrigua
Capannone
191
369
127
73
126
184
399
398
401
357
358
402
400
286
342
70
287
285
288
164
162
19
166
160
163
165
111
167
169
168
112
84
341
340
83
309
110
312
64
57
109
83
80
89
113
20
484
563
578
74
10
83
90
89
484
563
580
4
77
50
76
80
84
571
92
91
79
75
78
517
82
21
151
164

PN

NO PISTA

PI

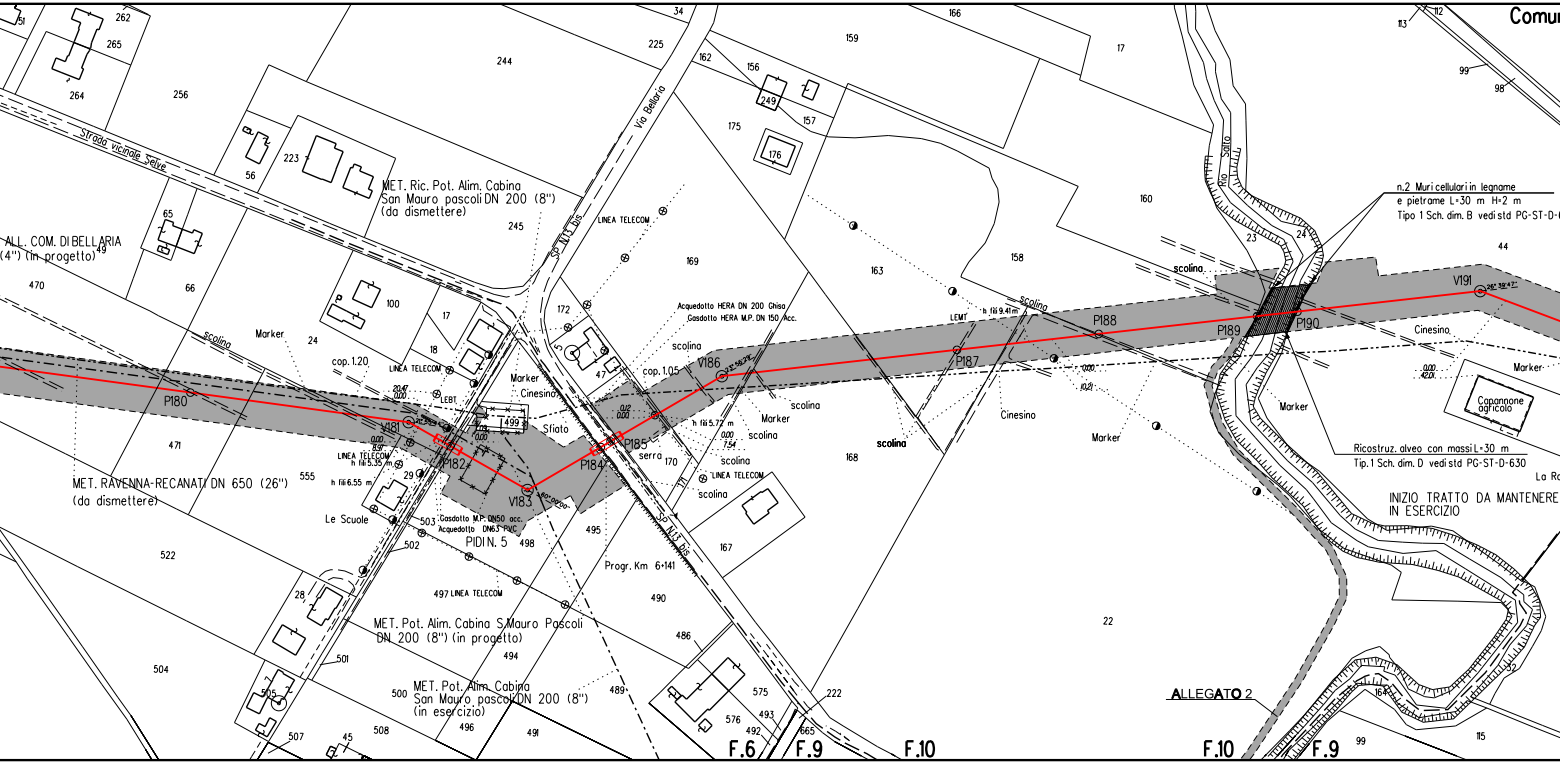

Comun
Strada vicinale Selve
Via Bellaria
SP N.13 bis
MET. Ric. Pot. Alim. Cabina San Mauro pascoli DN 200 (8") (da dismettere)
ALL. COM. DI BELLARIA (4") (in progetto)
MET. RAVENNA-RECANATI DN 650 (26") (da dismettere)
MET. Pot. Alim. Cabina S.Mauro Pascoli DN 200 (8") (in progetto)
MET. Pot. Alim. Cabina San Mauro pascoli DN 200 (8") (in esercizio)
Acquedotto HERA DN 200 Ghisa
Gasdotto HERA M.P. DN 150 Acc.
Gasdotto M.P. DN50 acc.
Acquedotto DN63 PVC
LINEA TELECOM
LEBT
LEMT
Marker
Cinesino
Sfiato
serra
scolina
Le Scuole
cop. 1.20
cop. 1.05
h fili 5.35 m
h fili 6.55 m
h fili 5.72 m
h fili 9.41 m
PIDI N. 5
Progr. Km 6+141
P180
V181
P182
V183
P184
P185
V186
P187
P188
P189
P190
V191
Rio Salto
n.2 Muri cellulari in legname e pietrame L=30 m H=2 m Tipo 1 Sch. dim. B vedi std PG-ST-D-6
Ricostruz. alveo con massi L=30 m Tip. 1 Sch. dim. D vedi std PG-ST-D-630
INIZIO TRATTO DA MANTENERE IN ESERCIZIO
Capannone agricolo
La Ro
ALLEGATO 2
F.6
F.9
F.10
F.10
F.9

$\geq$ 1.50 m

PI	NO PISTA	PI	PN

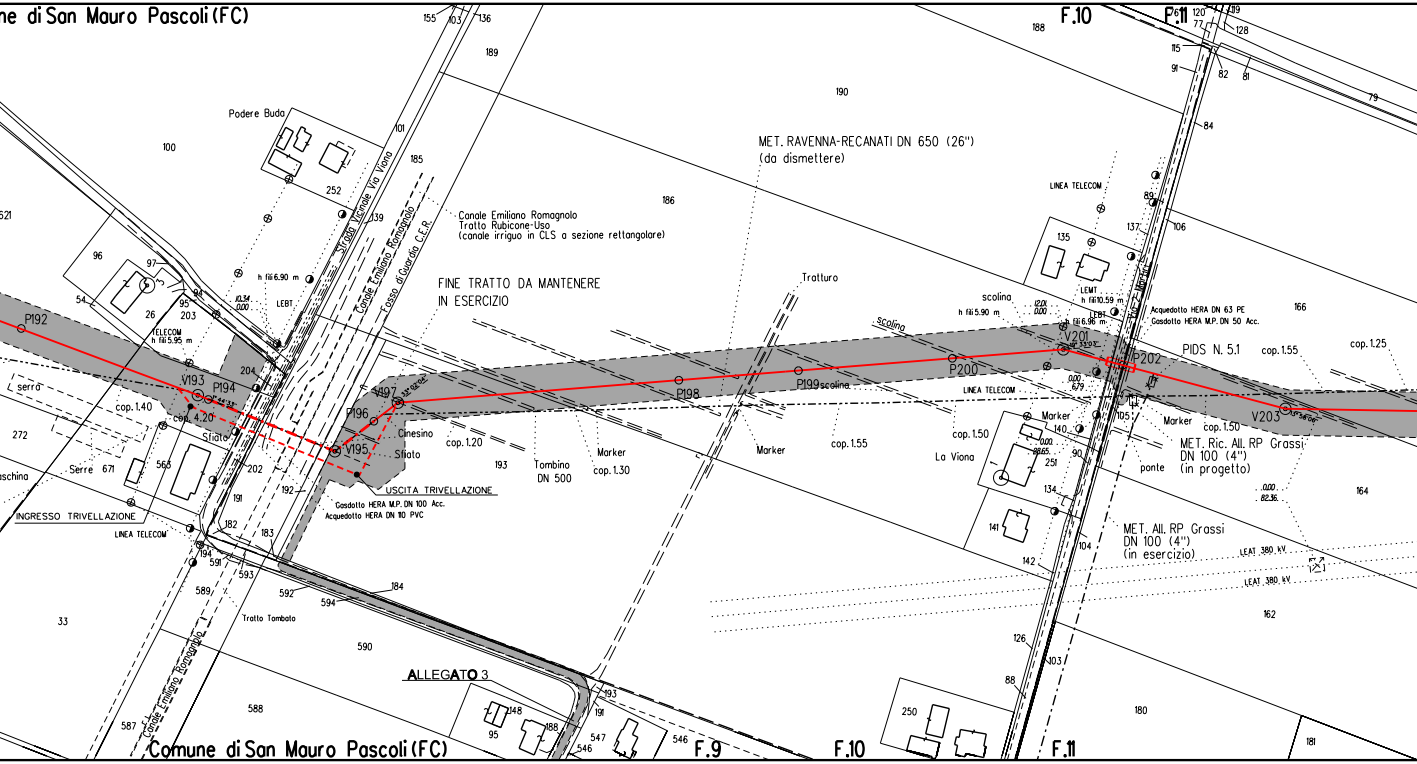
ne di San Mauro Pascoli (FC)
F.10
F.11
Podere Buda
Strada Vicinale Via Viona
Canale Emiliano Romagnolo
Fosso di Guardia C.E.R.
Canale Emiliano Romagnolo
Tratto Rubicone-Uso
(canale irriguo in CLS a sezione rettangolare)
FINE TRATTO DA MANTENERE
IN ESERCIZIO
MET. RAVENNA-RECANATI DN 650 (26")
(da dismettere)
Tratturo
LINEA TELECOM
h fili 6.90 m
LEBT
10.34
0.00
TELECOM
h fili 5.95 m
P192
V193
P194
serra
cop. 1.40
cop. 4.20
Sfiato
Serre
schina
INGRESSO TRIVELLAZIONE
LINEA TELECOM
P196
V197
V195
Cinesino
Sfiato
USCITA TRIVELLAZIONE
Gasdotto HERA M.P. DN 100 Acc.
Acquedotto HERA DN 110 PVC
cop. 1.20
Tombino
DN 500
Marker
cop. 1.30
P198
P199 scolina
Marker
cop. 1.55
P200
scolina
scolina
h fili 5.90 m
12.01
0.00
LEMT
h fili 10.59 m
LEBT
h fili 6.96 m
Acquedotto HERA DN 63 PE
Gasdotto HERA M.P. DN 50 Acc.
V201
P202
PIDS N. 5.1
cop. 1.55
cop. 1.25
0.00
6.79
LINEA TELECOM
Marker
cop. 1.50
La Viona
0.00
28.65
Marker
cop. 1.50
V203
MET. Ric. All. RP Grassi
DN 100 (4")
(in progetto)
ponte
0.00
82.36
MET. All. RP Grassi
DN 100 (4")
(in esercizio)
LEAT 380 kV
LEAT 380 kV
Tratto Tombato
Canale Emiliano Romagnolo
ALLEGATO 3
Comune di San Mauro Pascoli (FC)
F.9
F.10
F.11
155
103
136
189
190
188
186
185
101
100
252
139
621
96
97
94
95
203
54
26
3
204
272
671
563
202
191
192
182
183
194
591
593
589
592
594
184
33
590
588
587
148
95
188
193
191
547
546
546
120
77
119
128
115
91
82
81
79
84
89
137
106
135
166
105
140
251
90
134
141
142
104
164
162
126
103
88
250
180
181

	NO PISTA	PN	PN

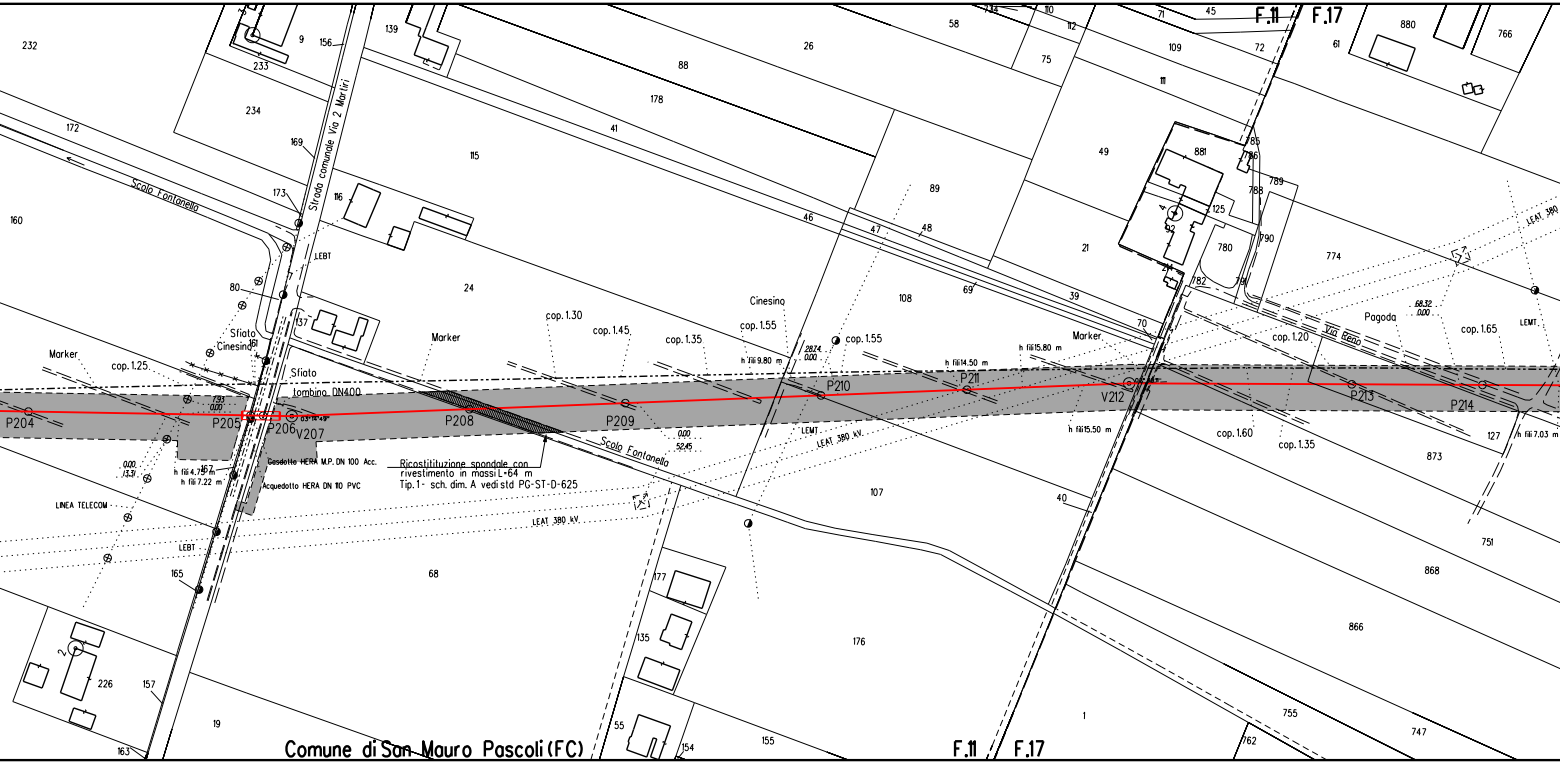
F.11 / F.17
Strada comunale Via 2 Martiri
Scola Fontanella
P204
P205
P206
V207
P208
P209
P210
P211
V212
P213
P214
Marker
cop. 1.25
cop. 1.30
cop. 1.45
cop. 1.35
cop. 1.55
cop. 1.55
cop. 1.20
cop. 1.65
cop. 1.60
cop. 1.35
Cinesino
Sfiato
tombino DN400
Gasdotto HERA M.P. DN 100 Acc.
Acquedotto HERA DN 110 PVC
Ricostituzione spondale con rivestimento in massi L=64 m
Tip. 1 - sch. dim. A vedi std PG-ST-D-625
LINEA TELECOM
LEBT
LEMT
LEAT 380 kV
h fili 4.75 m
h fili 7.22 m
h fili 9.80 m
h fili 14.50 m
h fili 15.80 m
h fili 15.50 m
h fili 7.03 m
Via Reno
Pagoda
Comune di San Mauro Pascoli (FC)

⩾1.50 m	⩾1.50 m
	PN

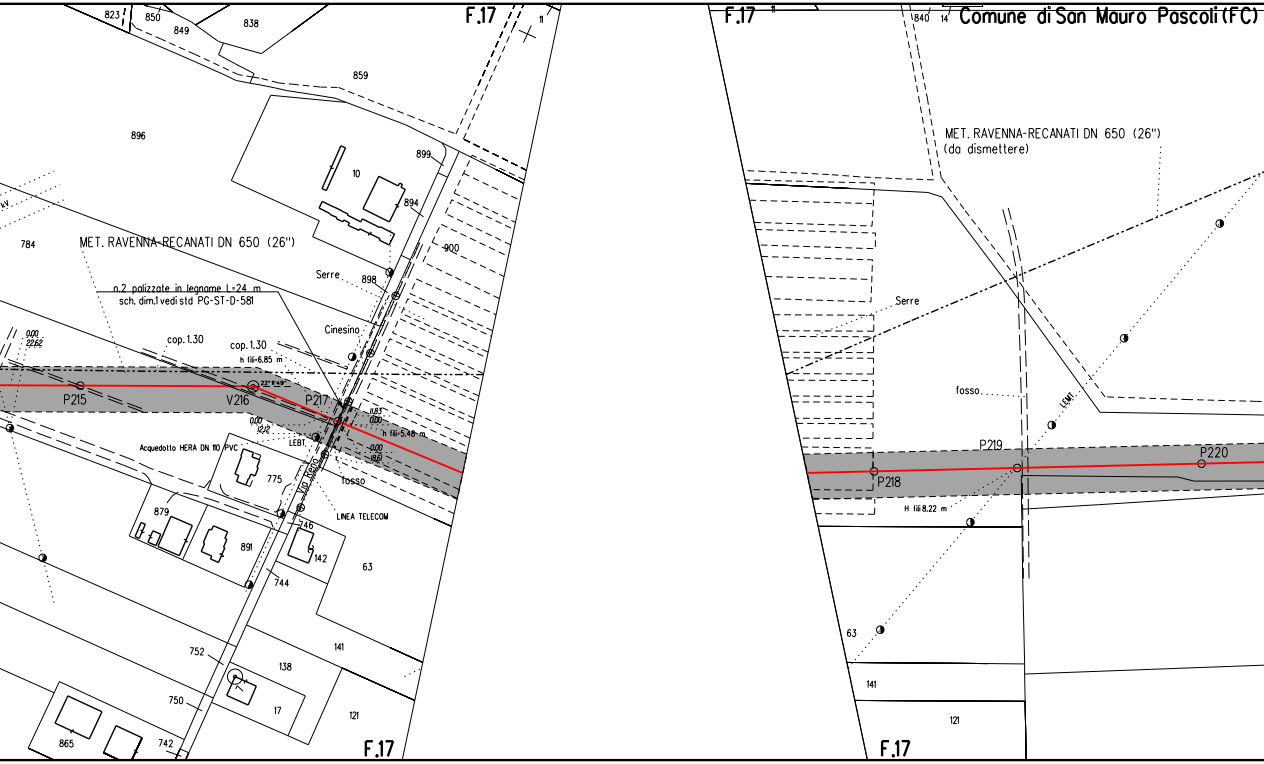
Comune di San Mauro Pascoli (FC)
F.17
F.17
F.17
F.17
823
850
849
838
859
896
899
10
894
900
784
898
Serre
Cinesino
MET. RAVENNA-RECANATI DN 650 (26")
n.2 palizzate in legname L=24 m
sch. dim.1 vedi std PG-ST-D-581
cop. 1.30
cop. 1.30
h fili=6.85 m
22°11'49"
P215
V216
P217
0.00
22.62
0.00
12.12
0.83
0.00
h fili=5.48 m
0.00
18.6
LEBT
Acquedotto HERA DN 110 PVC
Via Reno
775
fosso
LINEA TELECOM
879
891
746
142
63
744
752
138
141
750
17
121
865
742
840
14
MET. RAVENNA-RECANATI DN 650 (26")
(da dismettere)
Serre
fosso
LEMT
P218
P219
P220
H fili 8.22 m
63
141
121

ALLEGATO 1

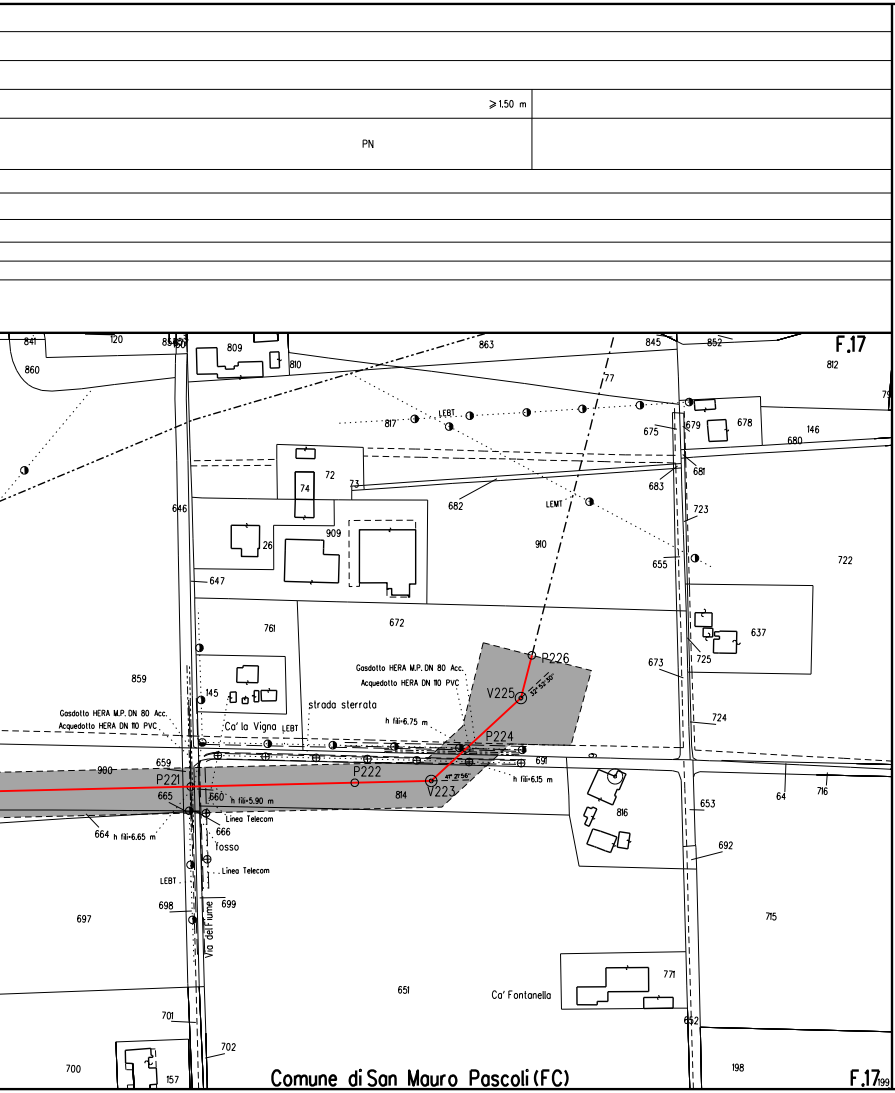

⩾1.50 m
PN
F.17
Comune di San Mauro Pascoli (FC)
841
120
860
809
810
863
845
852
812
77
817
LEBT
LEMT
675
679
678
146
680
681
683
723
722
655
72
73
74
682
646
26
909
910
647
761
672
637
725
673
724
859
145
Ca' la Vigna
LEBT
strada sterrata
Gasdotto HERA M.P. DN 80 Acc.
Acquedotto HERA DN 110 PVC
h fili=6.75 m
P226
V225
P224
P222
V223
P221
691
h fili=6.15 m
814
659
900
665
660
h fili=5.90 m
Linea Telecom
666
fosso
Linea Telecom
664
h fili=6.65 m
LEBT
698
699
697
Via del Fiume
653
692
816
64
716
715
651
Ca' Fontanella
771
652
701
702
700
157
198
F.17
199

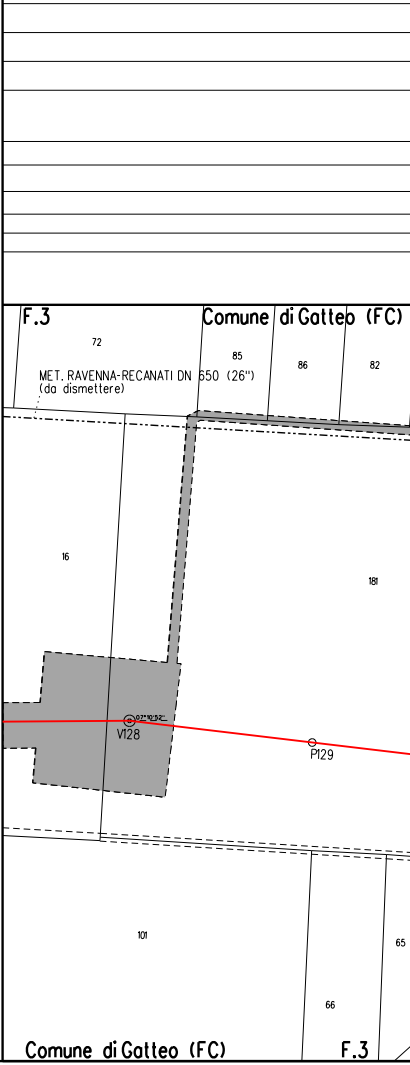

F.3
Comune di Gatteo (FC)
72
85
86
82
MET. RAVENNA-RECANATI DN 650 (26")
(da dismettere)
16
181
V128
P129
101
65
66
Comune di Gatteo (FC)
F.3

ALLEGATO 2

ALLEGATO 3

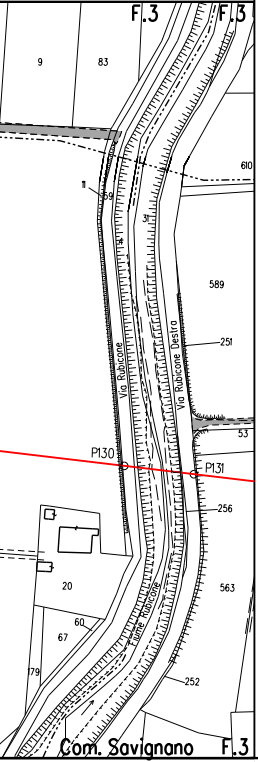
F.3
F.3
9
83
610
11
59
31
589
251
Via Rubicone
Via Rubicone Destro
53
P130
P131
256
20
563
60
67
Fiume Rubicone
179
252
Com. Savignano
F.3

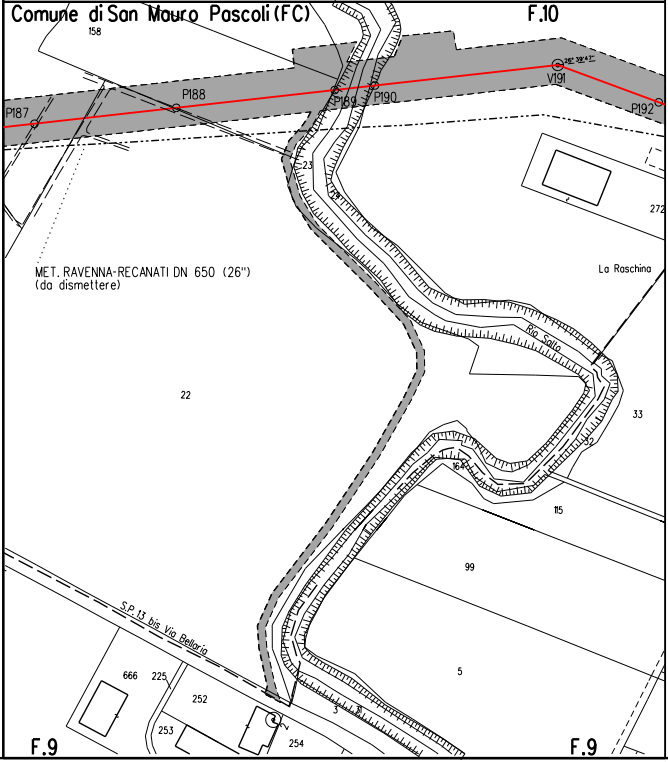
Comune di San Mauro Pascoli (FC)
F.10
158
P187
P188
P189
P190
V191
P192
23
24
MET. RAVENNA-RECANATI DN 650 (26")
(da dismettere)
272
La Raschina
Rio Salto
22
33
32
164
115
99
S.P. 13 bis Via Bellaria
666
225
252
253
254
3
5
F.9
F.9

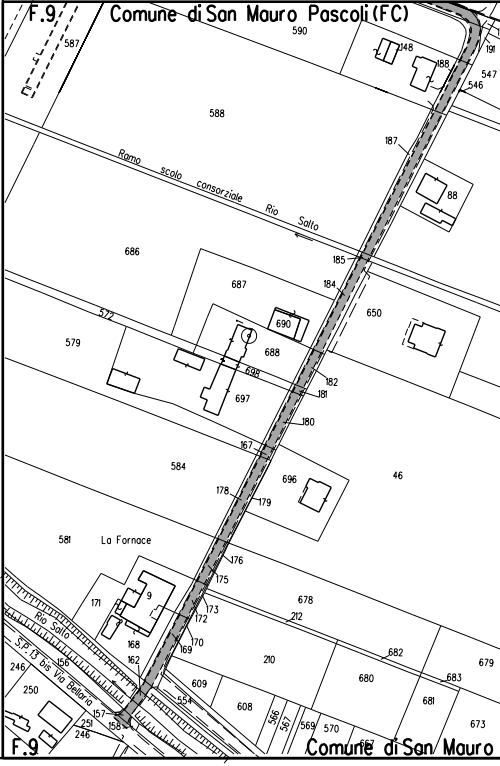
F.9
Comune di San Mauro Pascoli (FC)
590
587
148
188
191
547
546
588
Ramo scolo consorziale Rio Salto
187
88
686
185
184
687
650
572
690
579
688
698
182
697
181
180
584
167
46
696
178
179
581
La Fornace
176
175
171
9
678
173
172
212
Rio Salto
168
170
169
S.P. 13 bis Via Bellaria
156
162
210
682
679
246
250
609
680
683
554
157
608
681
251
158
246
586
567
569
570
567
673
F.9
Comune di San Mauro

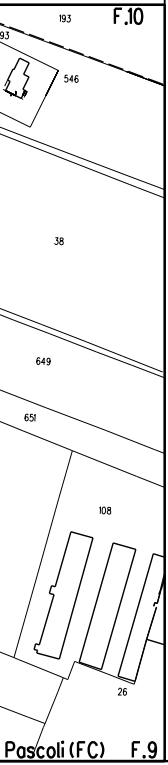
193
F.10
93
546
38
649
651
108
26
Pascoli (FC)
F.9

LEGENDA

10.00 m
14.00 m
AREA DI OCCUPAZIONE LAVORI
(RISTRETTA 8 : 12 m)

AREA DI MONTAGGIO E TRANSITO

METANODOTTO IN PROGETTO

metanodotto in esercizio con sola posa cavo telecomando

metanodotto in esercizio

metanodotto in progetto da altra opera

metanodotto in dismissione

SIMBOLI

◎ V1	vertice
○ P1	picchetto
●	caposaldo

ABBREVIAZIONI

PN	area di passaggio con pista normale
PI	area di passaggio con inversione di pista
PR	area di passaggio con pista ristretta
PP	pista particolare

NOTE

1. In corrispondenza di parallelismi e/o interferenze dell'area di passaggio con linee elettriche aeree, l'appaltatore dovra' procedere all'esatta determinazione dell'altezza dei conduttori e del loro voltaggio in modo da poter adottare i necessari provvedimenti di sicurezza propedeutici alla esecuzione dei lavori di costruzione.
2. L'appaltatore dovra' procedere all'esatto accertamento di cavi, tubazioni e fogne interrate interferenti con la linea, mediante scavi a mano.

▨ PIANTE DA SALVAGUARDARE

Firmato digitalmente da

Rocco Vincenzo Monaco

CN = Monaco Rocco Vincenzo
C = IT

NOTA: Planimetria catastale aggiornata a Ottobre 2019

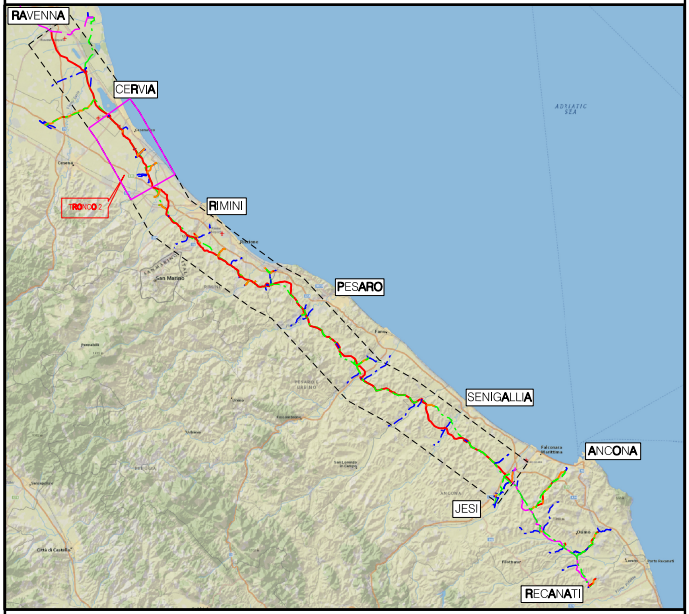
RAVENNA
CERVIA
TRONCO 2
RIMINI
PESARO
SENIGALLIA
ANCONA
JESI
RECANATI
ADRIATIC SEA

COROGRAFIA Scala 1:500.000

Nei Comuni di:
CESENATICO, GATTEO, SAVIGNANO SUL RUBICONE, SAN MAURO PASCOLI

Rev.	DATA	DESCRIZIONE	ELABORATO	VERIFICATO	APPROVATO AUTORIZZATO
1	Ott. 2020	VARIANTI DA V191 A V201 E DA P222 A P226. INSERITO CAVO FIBRA OTTICA AL P61. AGGIORNAMENTI CATASTALI FG. 9-10 IN COMUNE DI SAN MAURO PASCOLI. INSERITO TUBO DI PROTEZIONE TRA P126 E P127 - VALIDO PER APPALTO.	A. MAGNONI	F. MARCHETTI	V.FORLIVESI G.GIOVANNINI
0	Mar. 2020	EMISSIONE PER APPALTO	A. MAGNONI	F. MARCHETTI	V.FORLIVESI G.GIOVANNINI

PROPRIETARIO
snam

PROGETTISTA
TechnipFMC
Rif.TPIDL: 081400C-102-DW-3252-14
TECHNIP ITALY DIREZIONE LAVORI S.p.A.

COMMESSA: NR/17350/R-L01
CODICE TEC.: C.T. 20203

RIFACIMENTO METANODOTTO RAVENNA - CHIETI
TRATTO RAVENNA - JESI DN 650 (26"), DP 75 bar
2° TRONCO Cervia - San Mauro Pascoli

DIS. N. PG-PL-52E-203
REVISIONE 1

PLANIMETRIA CATASTALE CON AREE OCCUPAZIONE LAVORI

FG. 1 DI 1
SCALA 1:2000