DATI TECNICI FUNZIONALI

COPERTURA MINIMA DELLA CONDOTTA

AREA DI PASSAGGIO

CONFINI AMMINISTRATIVI

PLANIMETRIA 1:2000

DATI CARATTERISTICI

DATI DI COSTRUZIONE

PRESSIONE DI PROGETTO 75.0 bar
PRESSIONE MASSIMA DI ESERCIZIO (MOP) 70.0 bar
GRADO DI UTILIZZAZIONE DICHIARATO f - 0.72
DIAMETRO PREVALENTE = 650.0 (DN)

REALIZZATO IN CONFORMITA' AL D.M.17/04/2008
CONFORMITA' AL D.M NUMERO D.M.17/04/2008
PER MODIFICHE REALIZZATE SUCCESSIVAMENTE

RIVESTIMENTO GIUNTI DI SALDATURA

FASCE TERMORESTRINGENTI

IMPIANTO MUNITO DI CAVO TELE

DATI GENERALI

DN	650	SP	11.1	[UNI-EN]	20004.23 m
DN	650	SP	15.9	[UNI-EN]	60.00 m

LUNGHEZZA TOTALE IMPIANTO 20064.23 m

FASE EMISSIONE Appalto

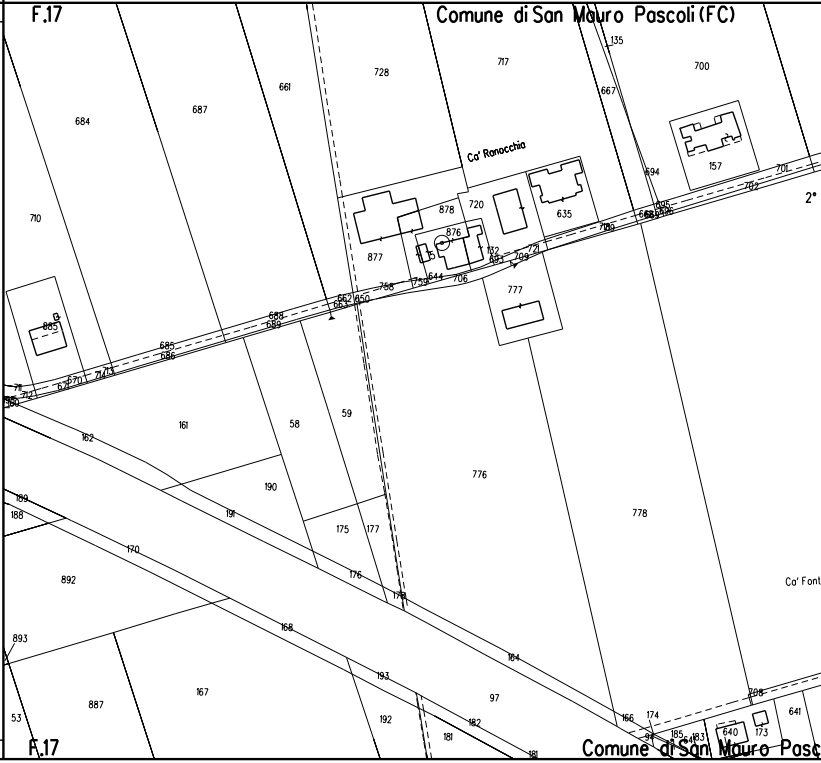
F.17
Comune di San Mauro Pascoli (FC)
Ca' Ronocchia
Ca' Font
2°
728
717
700
661
687
684
710
135
667
694
157
701
702
878
720
635
876
877
777
776
778
885
59
58
161
162
190
191
175
177
176
170
892
893
168
164
193
97
167
887
192
182
181
53
189
188
166
174
640
173
641
F.17
Comune di San Mauro Pasc

	⩾ 1.50 m	⩾ 4.00 m	
	PN	NO PISTA	

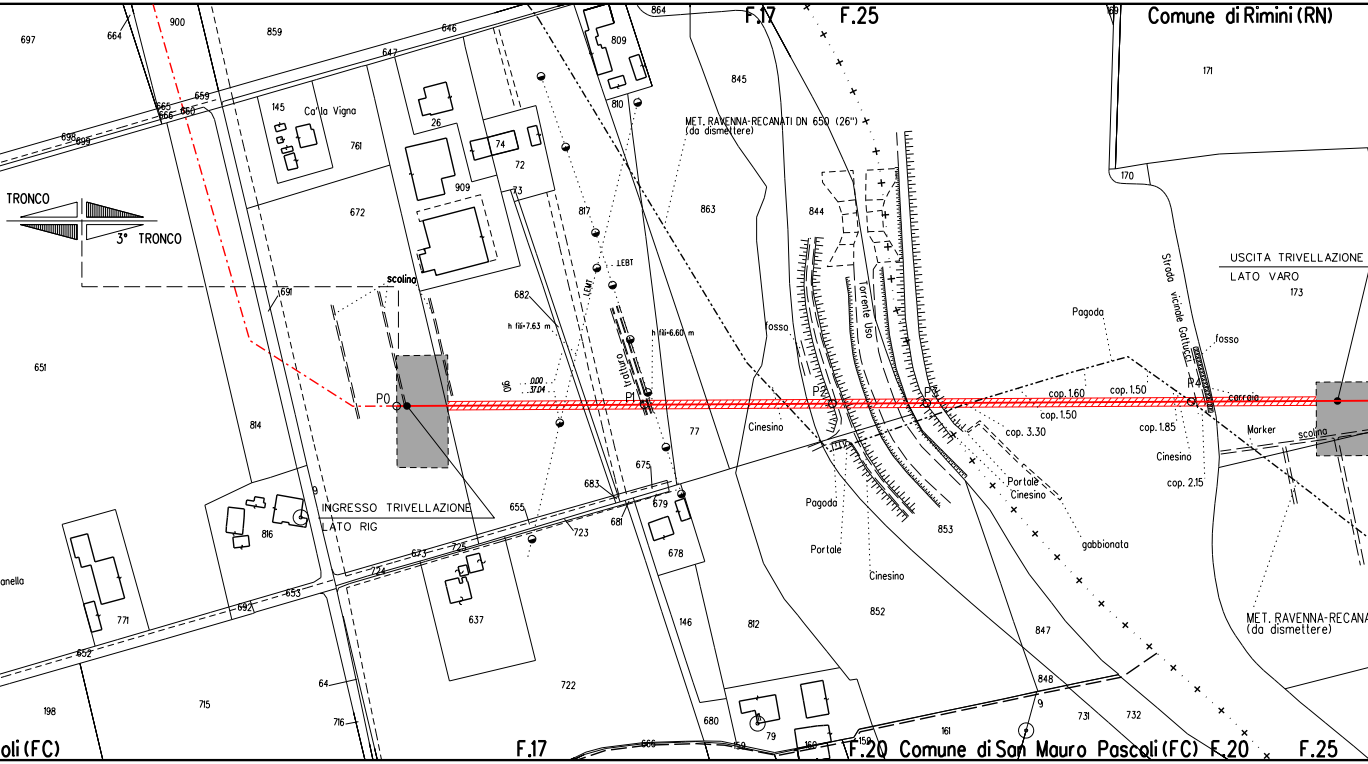

F.17
F.25
Comune di Rimini (RN)
TRONCO
3° TRONCO
scolino
P0
P1
P2
P3
P4
INGRESSO TRIVELLAZIONE
LATO RIG
USCITA TRIVELLAZIONE
LATO VARO
MET. RAVENNA-RECANATI DN 650 (26") (da dismettere)
MET. RAVENNA-RECANA (da dismettere)
Ca' la Vigna
LEMT
LEBT
h fili=7.63 m
h fili=6.60 m
0/6
0.00
37.04
tratturo
fosso
Cinesino
Pagoda
Portale
Portale Cinesino
gabbionata
Torrente Uso
Strada vicinale Gattucci
carraia
Marker
scolina
cop. 1.60
cop. 1.50
cop. 1.50
cop. 3.30
cop. 1.85
cop. 2.15
anella
oli (FC)
F.17
F.20 Comune di San Mauro Pascoli (FC) F.20
F.25
697
664
900
859
646
647
659
665
666
660
698
695
145
761
26
74
72
73
909
672
809
810
864
817
863
845
844
682
691
651
814
816
771
77
675
683
679
681
678
655
723
725
673
724
653
692
652
637
146
812
722
64
716
715
198
680
79
666
159
160
150
161
852
853
847
848
9
731
732
69
171
170
173

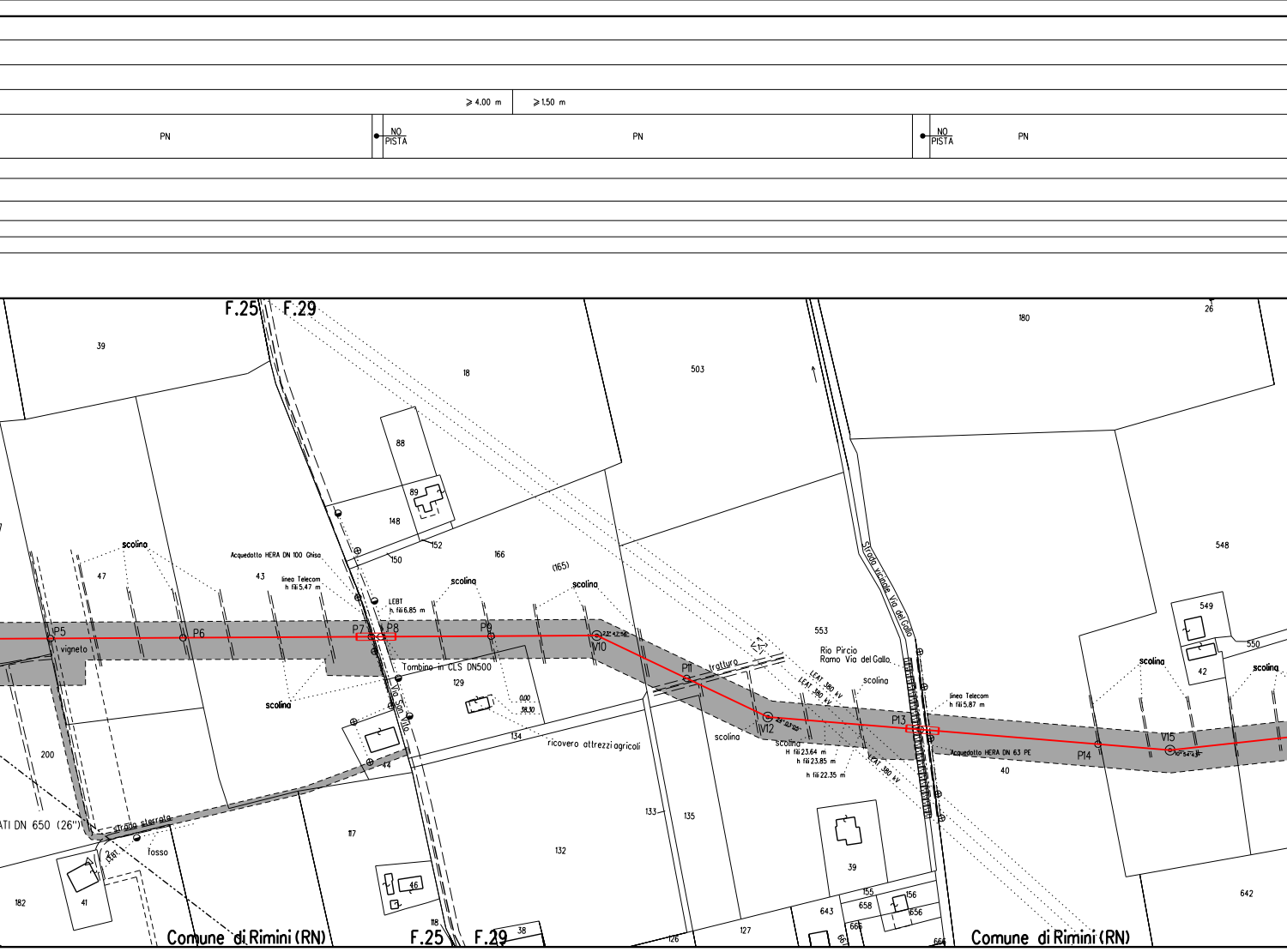
⩾ 4.00 m
⩾ 1.50 m
PN
● NO PISTA
PN
● NO PISTA
PN
F.25
F.29
39
18
503
180
26
88
89
148
152
150
166
(165)
553
548
549
550
42
7
47
43
scolina
Acquedotto HERA DN 100 Ghisa
linea Telecom
h fili 5.47 m
LEBT
h fili 6.85 m
scolina
scolina
P5
P6
P7
P8
P9
V10
23° 42' 16"
P11
V12
23° 03' 05"
P13
P14
V15
10° 54' 43"
vigneto
Tombino in CLS DN500
129
0.00
38.30
scolina
Via San Vito
tratturo
Rio Pircio
Ramo Via del Gallo
Strada vicinale Via del Gallo
LEAT 380 kV
LEAT 380 kV
LEAT 380 kV
scolina
linea Telecom
h fili 5.87 m
scolina
scolina
scolina
scolina
H fili 23.64 m
h fili 23.85 m
h fili 22.35 m
Acquedotto HERA DN 63 PE
40
134
ricovero attrezzi agricoli
44
200
ATI DN 650 (26")
strada sterrata
LEBT
fosso
117
132
133
135
39
155
156
658
656
643
665
666
667
642
182
41
46
118
38
126
127
Comune di Rimini (RN)
F.25
F.29
Comune di Rimini (RN)

⩾1.50 m ⩾1.50 m

PN PN ● NO PISTA PN

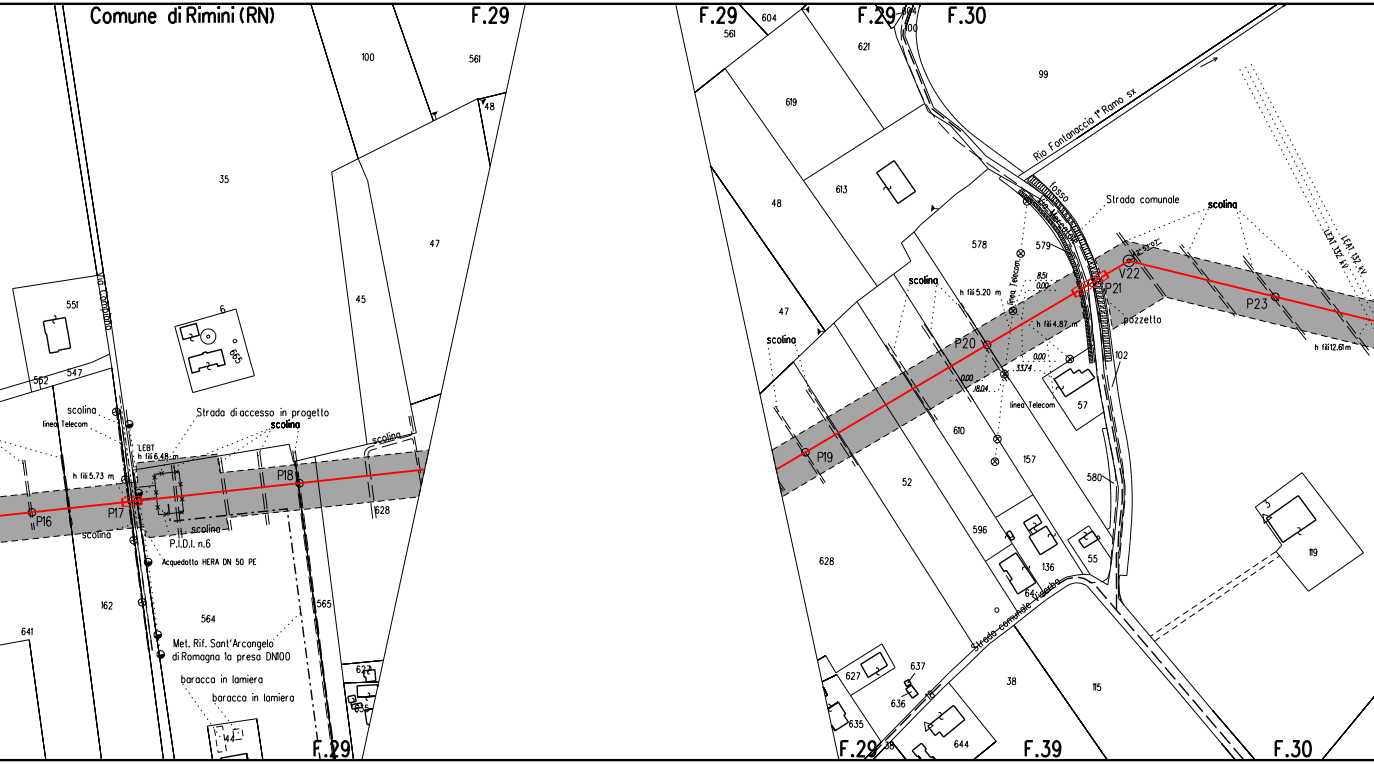
Comune di Rimini (RN)
F.29
F.29
F.29
F.30
F.29
F.29
F.39
F.30
Strada di accesso in progetto
scolina
scolina
linea Telecom
LEBT
h fili 6.48 m
h fili 5.73 m
P16
P17
P18
P.I.D.I. n.6
Acquedotto HERA DN 50 PE
Met. Rif. Sant'Arcangelo di Romagna 1a presa DN100
baracca in lamiera
baracca in lamiera
Via Casalecchio
551
562
547
6
665
35
100
561
48
47
45
628
162
564
565
641
144
623
636
604
561
621
100
99
619
613
48
47
578
579
610
52
157
57
102
580
596
136
55
64
628
627
637
636
635
644
38
115
119
Rio Fontanaccia 1° Ramo sx
fosso
Strada comunale
scolina
scolina
scolina
h fili 5.20 m
linea Telecom
linea Telecom
h fili 4.87 m
pozzetto
P19
P20
P21
V22
P23
h fili 12.61 m
LEAT 132 kV
LEAT 132 kV
Strada comunale Trebbia

⩾1.50 m

PN

NO PISTA

PN

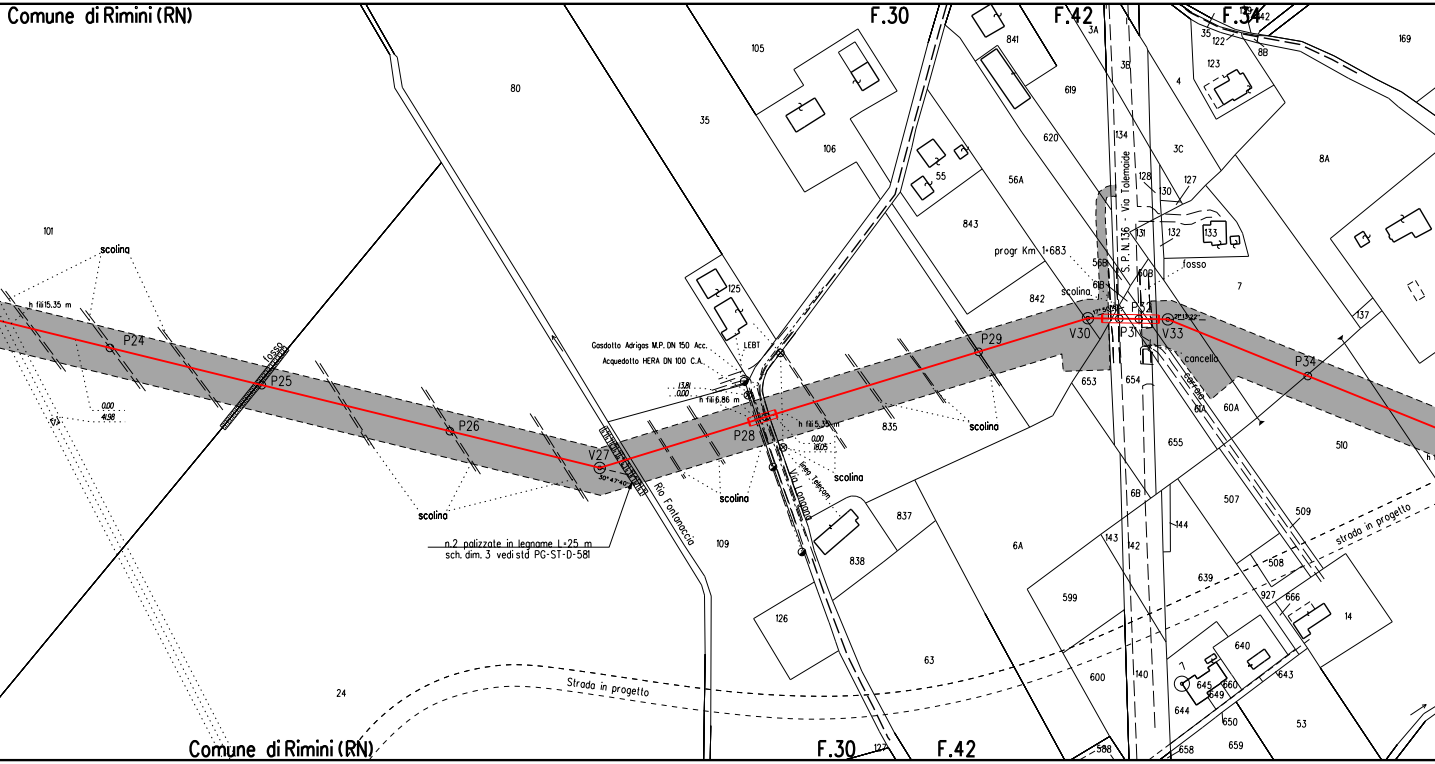
Comune di Rimini (RN)
F.30
F.42
F.34
101
scolina
h fili 15.35 m
P24
P25
P26
0.00
4.98
scolina
V27
30°47'40"
Rio Fontanaccia
n.2 palizzate in legname L=25 m
sch. dim. 3 vedi std PG-ST-D-581
80
35
105
106
125
Gasdotto Adrigas M.P. DN 150 Acc.
Acquedotto HERA DN 100 C.A.
LEBT
13.81
0.00
h fili 6.86 m
P28
h fili 5.35 m
0.00
18.05
scolina
linea Telecom
Via Longana
scolina
109
126
838
837
835
scolina
P29
55
843
56A
841
619
620
842
progr Km 1+683
scolina
3A
3B
134
128
130
127
4
3C
122
123
8B
169
8A
S. P. N. 136 - Via Tolemaide
131
132
133
fosso
56B
61B
60B
7
V30
P31
P32
V33
17°50'45"
21°13'22"
cancello
carraio
653
654
60A
61A
655
137
P34
510
507
509
strada in progetto
6B
144
143
142
6A
599
639
508
927
666
14
600
140
640
645
660
649
644
643
650
659
53
588
658
122
63
24
Strada in progetto
F.30
F.42
Comune di Rimini (RN)

	⩾1.50 m		⩾1.50 m
NO PISTA	PN		PN

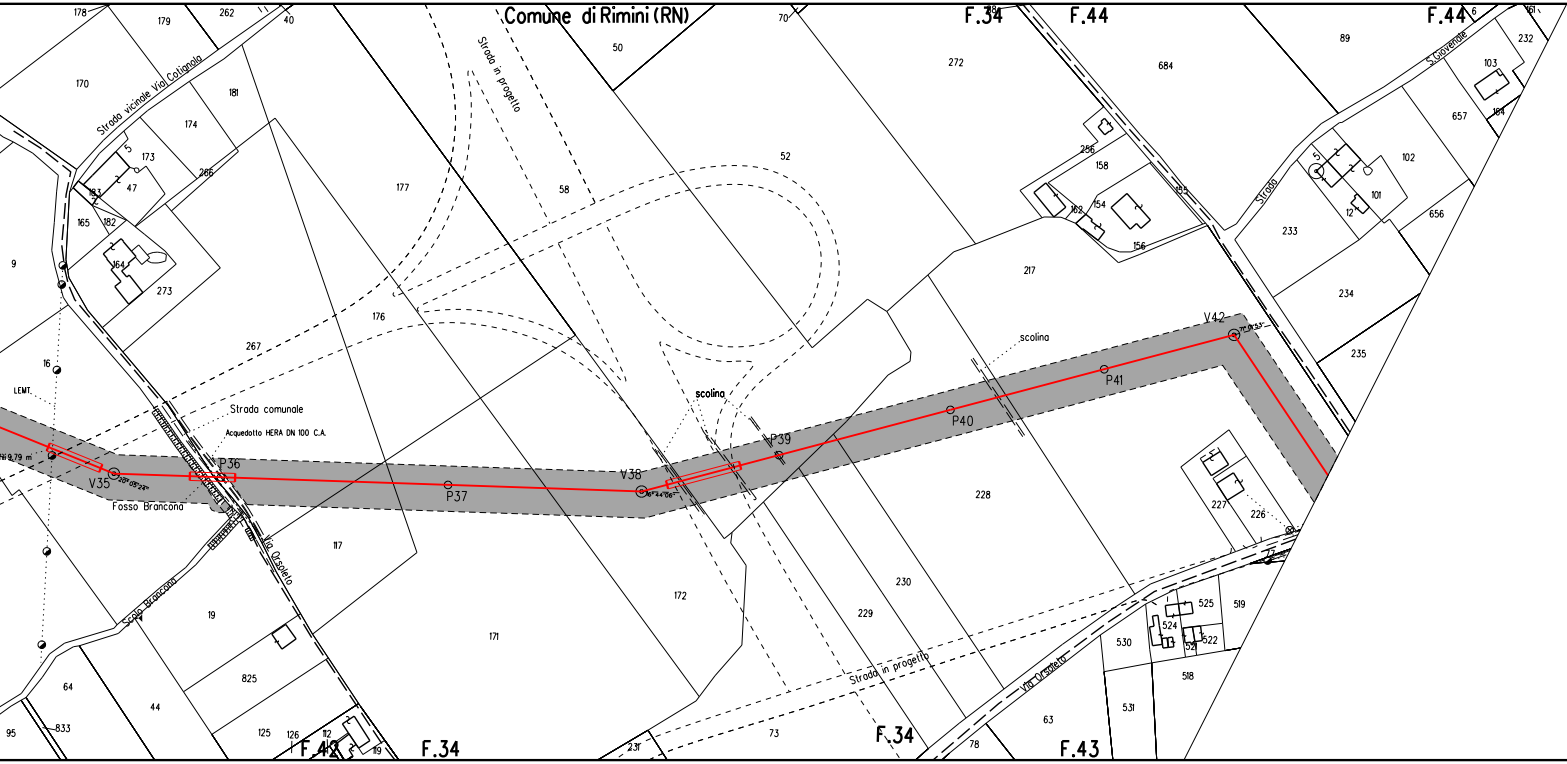

Comune di Rimini (RN)
F.34
F.44
F.44
F.42
F.34
F.34
F.43
Strada vicinale Via Cotignola
Strada in progetto
Strada in progetto
S.Giovenale
Strada
Strada comunale
Acquedotto HERA DN 100 C.A.
Fosso Brancona
Scolo Brancona
Via Orsoleto
Via Orsoleto
scolina
scolina
LEMT.
Hi 9,79 m
V35
20°05'24"
P36
P37
V38
6°44'06"
P39
P40
P41
V42
178
179
262
40
170
181
174
173
47
183
182
165
266
177
9
164
273
16
267
176
58
50
70
52
272
684
89
232
103
657
184
102
101
656
233
234
235
256
158
162
154
156
155
217
228
227
226
117
19
825
125
126
112
119
172
171
230
229
73
231
78
63
525
519
524
522
530
518
531
64
44
95
833

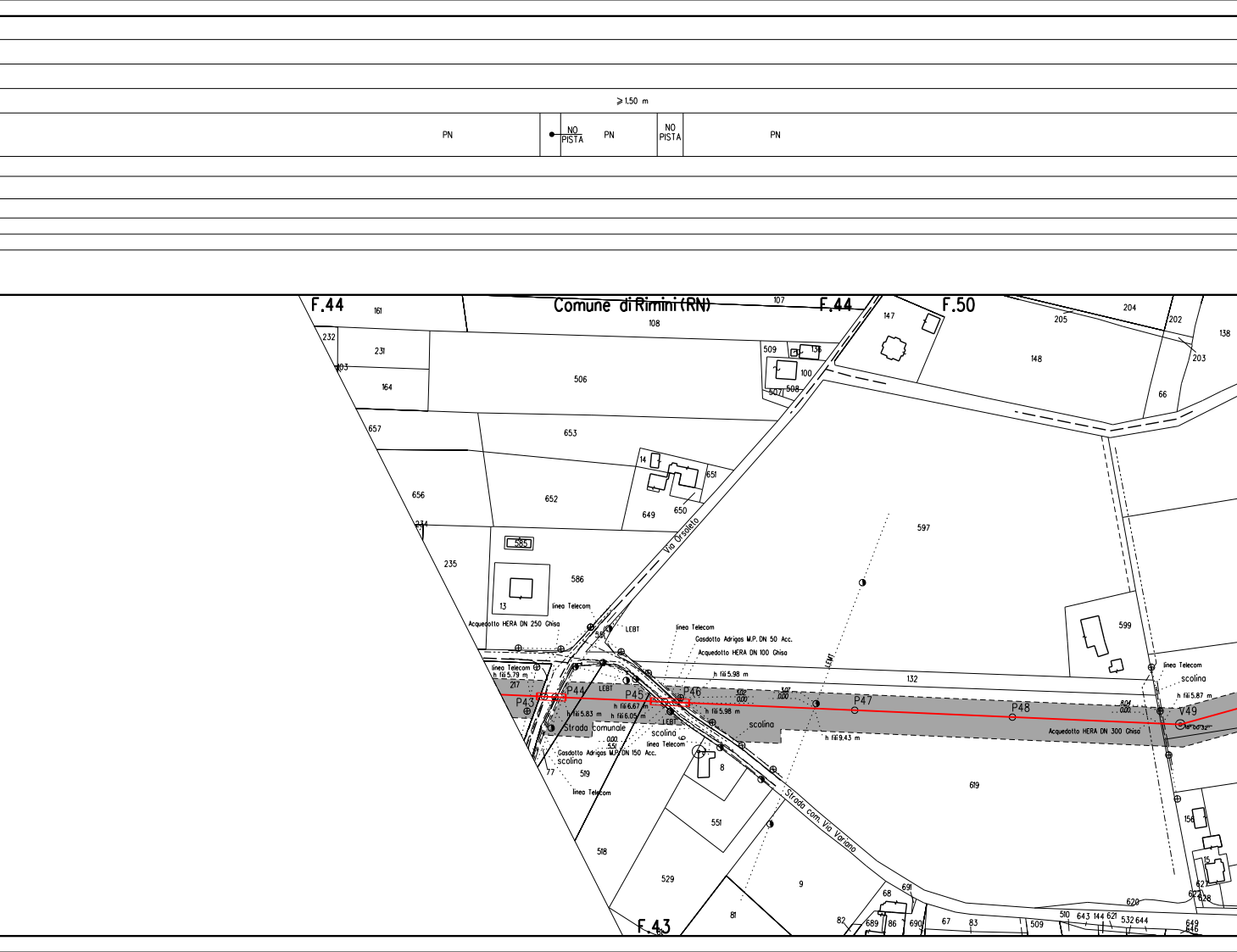
≥1.50 m
PN
NO PISTA
PN
NO PISTA
PN
F.44
Comune di Rimini (RN)
F.44
F.50
F.43
Via Orsoleto
Strada com. Via Variano
Strada comunale
P43
P44
P45
P46
P47
P48
V49
linea Telecom
Acquedotto HERA DN 250 Ghisa
LEBT
Gasdotto Adrigas M.P. DN 50 Acc.
Acquedotto HERA DN 100 Ghisa
Gasdotto Adrigas M.P. DN 150 Acc.
Acquedotto HERA DN 300 Ghisa
LEMT
scolina
h fili 5.79 m
h fili 5.83 m
h fili 6.67 m
h fili 6.05 m
h fili 5.98 m
h fili 5.98 m
h fili 9.43 m
h fili 5.87 m
161
232
231
403
164
506
108
107
509
136
100
507
508
147
204
205
202
138
203
148
66
657
653
14
651
656
652
649
650
597
234
235
585
586
13
599
551
132
217
77
519
8
619
518
551
529
9
81
82
68
691
689
86
690
67
83
509
510
643
144
621
532
644
649
646
620
627
628
156
15

≥1.50 m		≥1.50 m
PN	NO PISTA	PN

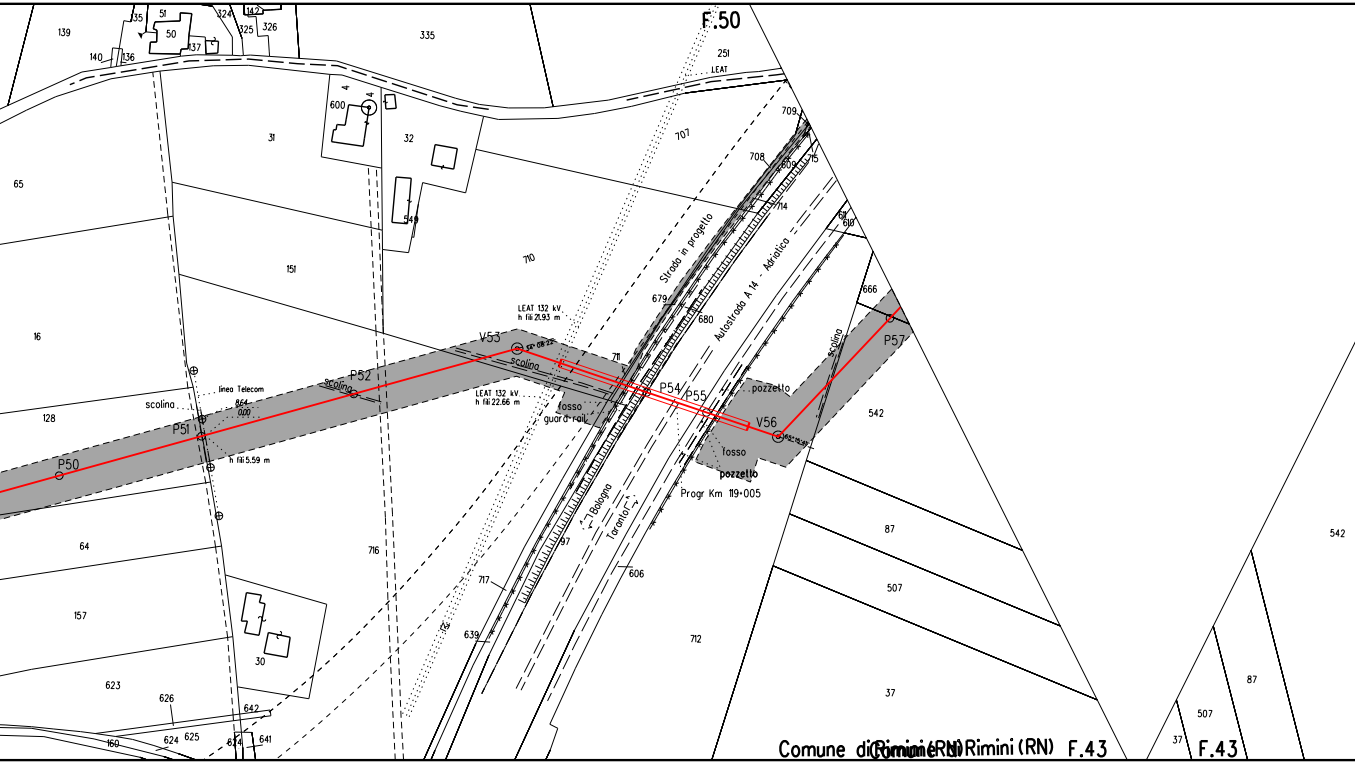
F.50
251
LEAT
709
707
708
609
715
714
611
610
Strada in progetto
Autostrada A 14 - Adriatica
679
680
666
P57
scolino
542
LEAT 132 kV
h fili 21.93 m
V53
scolina
711
P54
P55
pozzetto
V56
LEAT 132 kV
h fili 22.66 m
fosso
guard-rail
fosso
pozzetto
Progr Km 119+005
Bologna
Taranto
97
717
639
606
712
87
507
37
542
87
507
37
F.43
139
35
51
50
324
142
325
326
335
140
136
137
600
4
4
31
32
549
65
151
710
16
linea Telecom
scolina
P52
P51
128
P50
h fili 5.59 m
64
716
157
623
30
626
642
624
625
624
641
169
Comune di Rimini (RN)
F.43

⩾1.50 m

PN

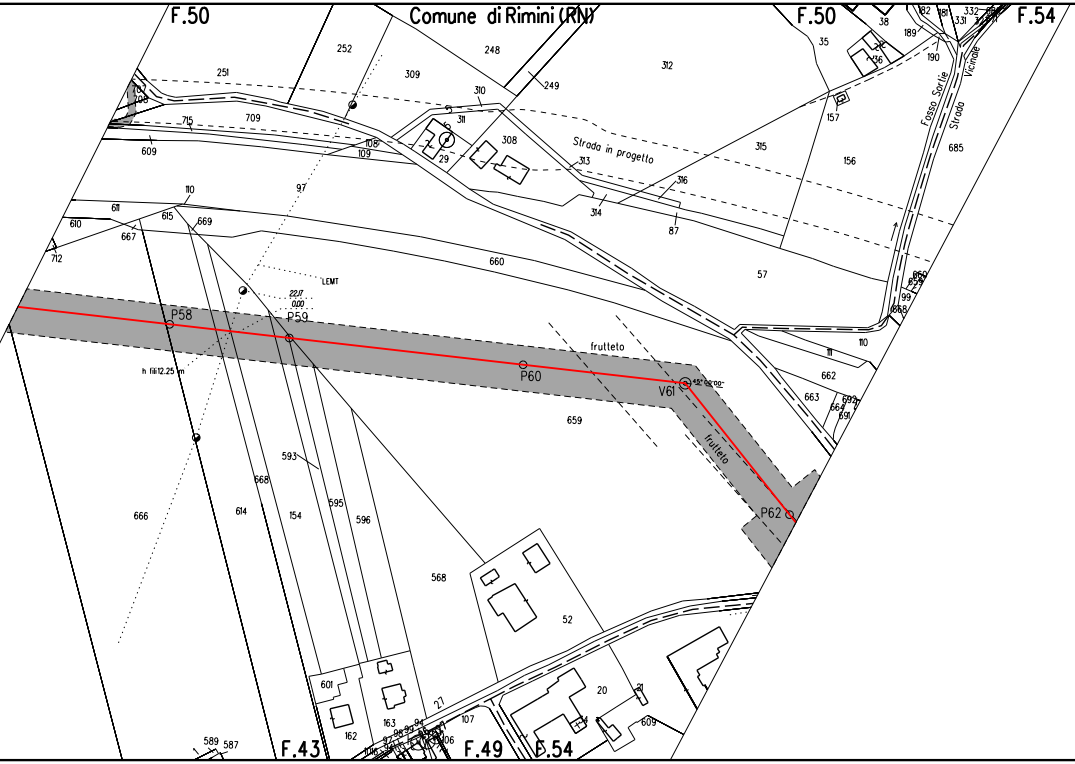
F.50
Comune di Rimini (RN)
F.50
F.54
252
248
312
251
309
310
249
311
308
29
709
715
609
108
109
313
Strada in progetto
314
316
87
97
110
611
610
615
669
667
712
660
LEMT
22.17
0.00
P58
P59
h fili 12.25 m
P60
frutteto
V61
45°00'00"
659
frutteto
P62
35
38
182
181
332
331
189
190
136
157
315
156
Fosso Sortie
Strada Vicinale
685
57
669
659
99
668
110
111
662
663
692
664
691
593
668
666
614
154
595
596
568
52
601
162
163
107
27
20
21
609
589
587
106
F.43
F.49
F.54

⩾1.50 m ⩾1.50 m

PN	NO PISTA	PN	NO PISTA	PN	NO PISTA	PN

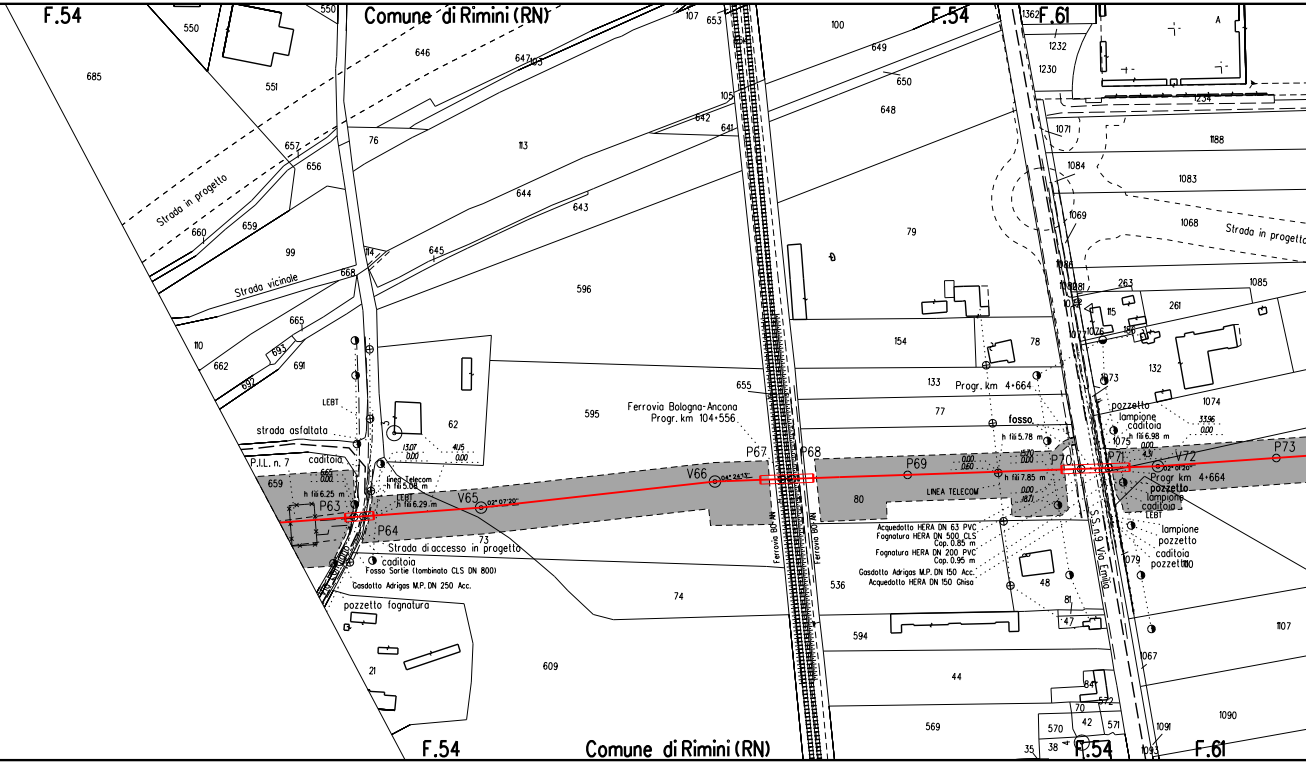
F.54
Comune di Rimini (RN)
F.54
F.61
Strada in progetto
Strada vicinale
Strada in progetto
LEBT
strada asfaltata
P.I.L. n. 7
caditoia
h fili 6.25 m
P63
P64
linea Telecom
h fili 5.08 m
LEBT
h fili 6.29 m
V65
02° 07'20"
13.07
0.00
4.15
0.00
6.65
0.00
73
Strada di accesso in progetto
caditoia
Fosso Sortie (tombinato CLS DN 800)
Gasdotto Adrigas M.P. DN 250 Acc.
pozzetto fognatura
Ferrovia Bologna-Ancona
Progr. km 104+556
V66
04° 24'13"
P67
P68
Ferrovia BO-AN
Ferrovia BO-AN
P69
0.00
0.60
LINEA TELECOM
h fili 7.85 m
h fili 5.78 m
fosso
Progr. km 4+664
0.00
18.71
15.70
0.00
P70
P71
V72
02° 01'20"
P73
Progr km 4+664
pozzetto
lampione
caditoia
LEBT
pozzetto
lampione
caditoia
h fili 6.98 m
33.96
0.00
0.00
4.31
lampione
pozzetto
caditoia
pozzetto
S.S. n.9 Via Emilia
Acquedotto HERA DN 63 PVC
Fognatura HERA DN 500 CLS
Cop. 0.85 m
Fognatura HERA DN 200 PVC
Cop. 0.95 m
Gasdotto Adrigas M.P. DN 150 Acc.
Acquedotto HERA DN 150 Ghisa
F.54
Comune di Rimini (RN)
F.54
F.61
685
550
551
550
646
647
103
107
653
100
649
650
648
1362
1232
1230
1234
A
657
656
76
113
105
642
641
644
643
79
1071
1084
1069
1188
1083
1068
1085
660
659
99
114
668
645
596
263
1081
1082
115
261
665
110
693
691
662
692
154
78
1076
136
1073
132
655
133
77
1074
62
595
1075
659
80
536
48
1079
1100
74
594
81
47
1107
21
609
44
84
572
70
42
571
570
1091
1090
35
38
1093

⩾ 1.50 m

PN

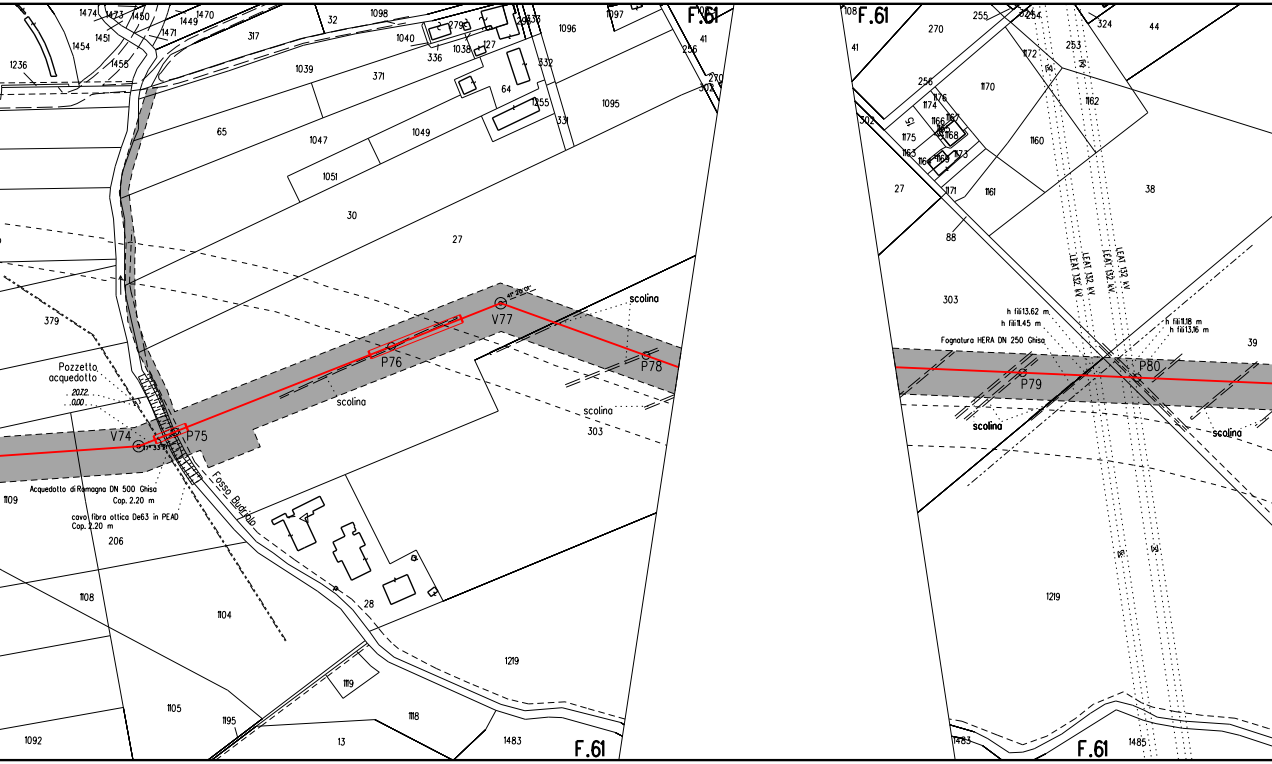

F.61
F.61
F.61
F.61
V74
P75
P76
V77
P78
P79
P80
Pozzetto acquedotto
20.72
0.00
Acquedotto di Romagna DN 500 Ghisa
Cop. 2.20 m
cavo fibra ottica De63 in PEAD
Cop. 2.20 m
Fosso Budriolo
scolina
scolina
scolina
scolina
scolina
Fognatura HERA DN 250 Ghisa
h fili 13.62 m
h fili 11.45 m
h fili 11.18 m
h fili 13.16 m
LEAT 132 kV
LEAT 132 kV
LEAT 132 kV
LEAT 132 kV
1474
1473
1460
1449
1470
1471
1451
1454
1455
1236
317
32
1098
1040
279
336
1038
127
333
1096
1097
41
256
270
302
1039
371
64
332
1255
1095
331
65
1047
1049
1051
30
27
379
303
1109
206
1108
1104
28
1219
1119
1105
1195
1118
13
1483
1092
108
41
270
255
324
254
44
1172
253
1170
1162
256
1176
1174
1166
1167
1168
1175
1163
1164
1173
1160
302
27
1171
1161
38
88
303
39
1219
1483
1485

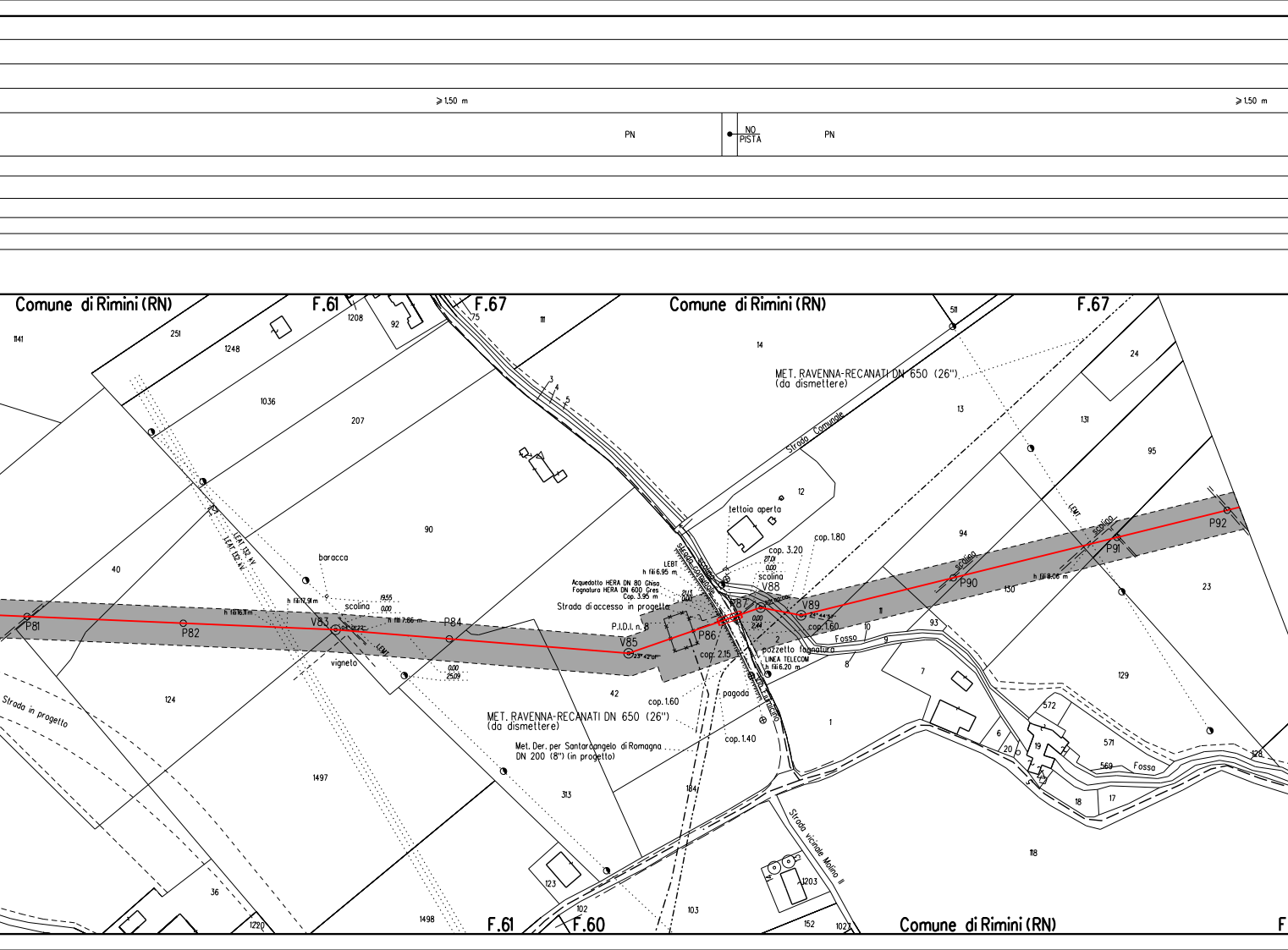
⩾1.50 m
⩾1.50 m
PN
NO PISTA
PN
Comune di Rimini (RN)
F.61
F.67
Comune di Rimini (RN)
F.67
Comune di Rimini (RN)
F.61
F.60
MET. RAVENNA-RECANATI DN 650 (26") (da dismettere)
MET. RAVENNA-RECANATI DN 650 (26") (da dismettere)
Met. Der. per Santarcangelo di Romagna DN 200 (8") (in progetto)
Strada Comunale
Strada comunale
Strada di accesso in progetto
Strada in progetto
Strada vicinale Molino II
Acquedotto HERA DN 80 Ghisa
Fognatura HERA DN 600 Gres
Cop. 3.95 m
LEBT
h fili 6.95 m
LEAT 132 kV
LEAT 132 kV
LEMT
LEMT
h fili 17.91 m
h fili 16.11 m
h fili 7.66 m
h fili 8.06 m
LINEA TELECOM
h fili 6.20 m
P.I.D.I. n. 8
pozzetto fognatura
tettoia aperta
baracca
vigneto
pagoda
scolina
scolina
scolina
scolina
Fosso
Fosso
cop. 3.20
cop. 1.80
cop. 1.60
cop. 2.15
cop. 1.60
cop. 1.40
P81
P82
V83
P84
V85
P86
P87
V88
V89
P90
P91
P92
23° 42' 01"
24° 44' 51"
19.55
0.00
0.00
25.09
27.01
0.00
21.13
0.00
0.00
2.44
1141
251
1248
1208
92
75
111
1036
207
40
90
124
1497
36
1220
1498
42
313
123
102
103
184
14
12
13
511
24
131
95
94
130
11
93
10
9
8
2
1
7
572
6
20
19
571
569
5
18
17
118
129
23
128
1203
152
1027
3
4
5

	⩾1.50 m	⩾4.00 m
PN		

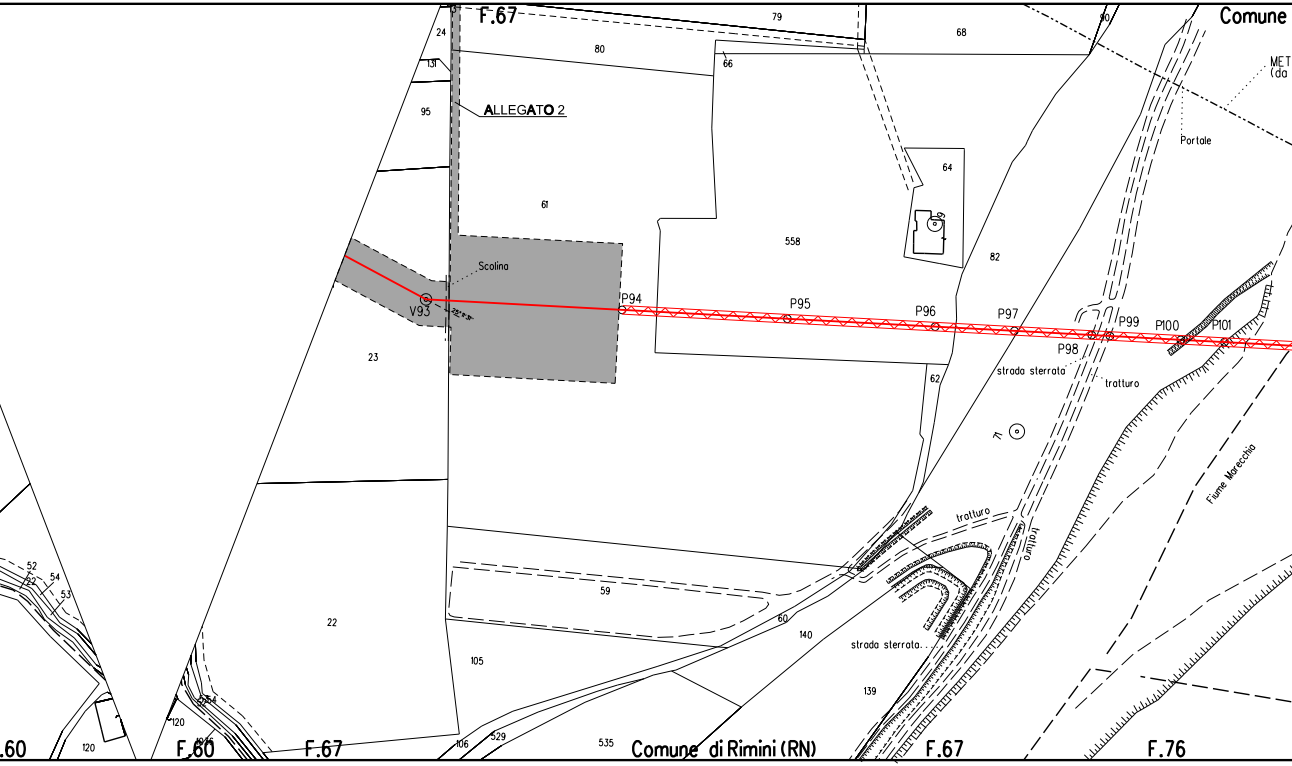
F.67
79
68
90
Comune
MET
(da
24
131
80
66
95
ALLEGATO 2
Portale
64
61
558
82
Scolina
V93
P94
P95
P96
P97
P98
P99
P100
P101
23
62
strada sterrata
tratturo
Fiume Marecchia
tratturo
tratturo
52
54
53
59
22
60
140
strada sterrata
105
139
120
1026
.60
120
F.60
F.67
106
529
535
Comune di Rimini (RN)
F.67
F.76

⩾ 4.00 m	⩾ 1.50 m		
NO PISTA		PP	

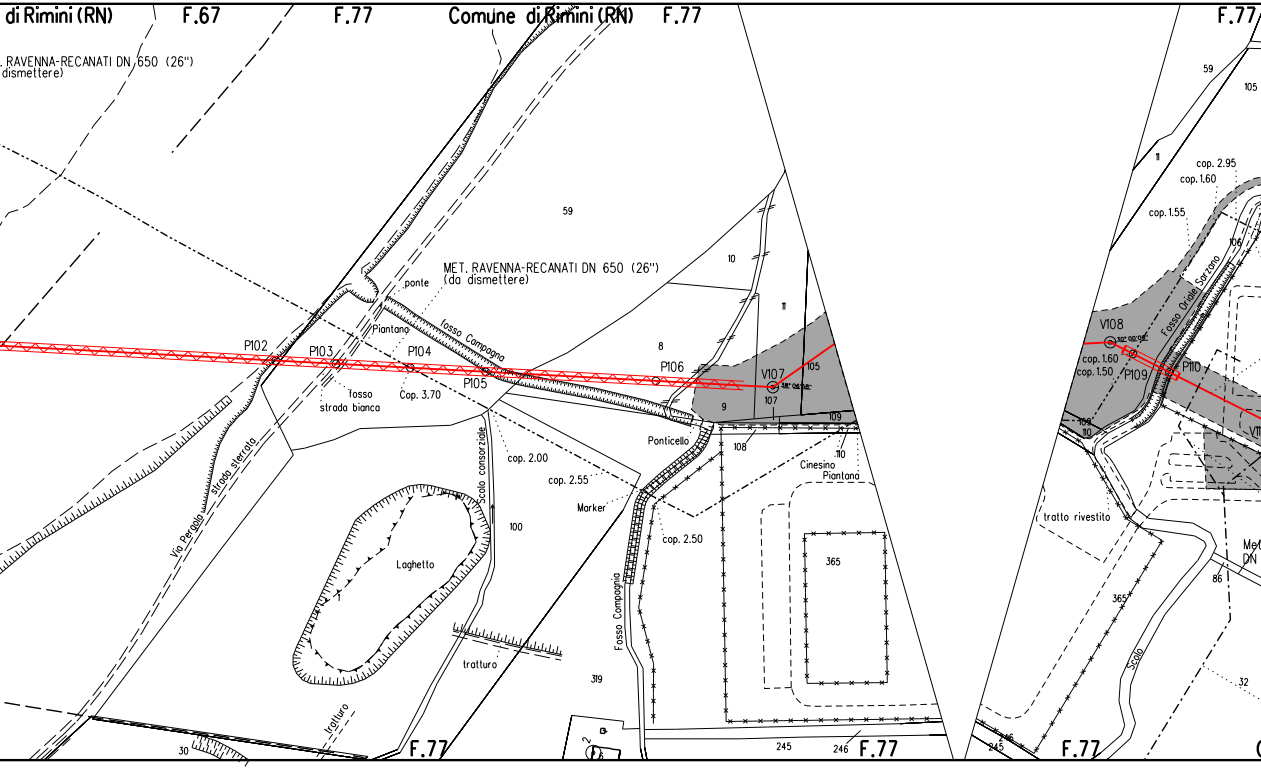
di Rimini (RN)
F.67
F.77
Comune di Rimini (RN)
F.77
F.77
RAVENNA-RECANATI DN 650 (26")
(dismettere)
MET. RAVENNA-RECANATI DN 650 (26")
(da dismettere)
59
10
11
8
ponte
Piantana
fosso Campagna
P102
P103
P104
P105
P106
V107
105
9
107
109
108
110
fosso
strada bianca
Cop. 3.70
cop. 2.00
cop. 2.55
cop. 2.50
Marker
Ponticello
Cinesino
Piantana
Scolo consorziale
100
Laghetto
Via Pergola
strada sterrata
tratturo
tratturo
319
Fosso Campagna
365
245
246
30
F.77
F.77
F.77
59
105
11
cop. 2.95
cop. 1.60
cop. 1.55
106
Fosso Oriale Sarzano
V108
cop. 1.60
cop. 1.50
P109
P110
109
110
tratto rivestito
365
86
Scolo
32
245
F.77

≥1.50 m			≥1.50 m
PP	NO PISTA	PN	PN

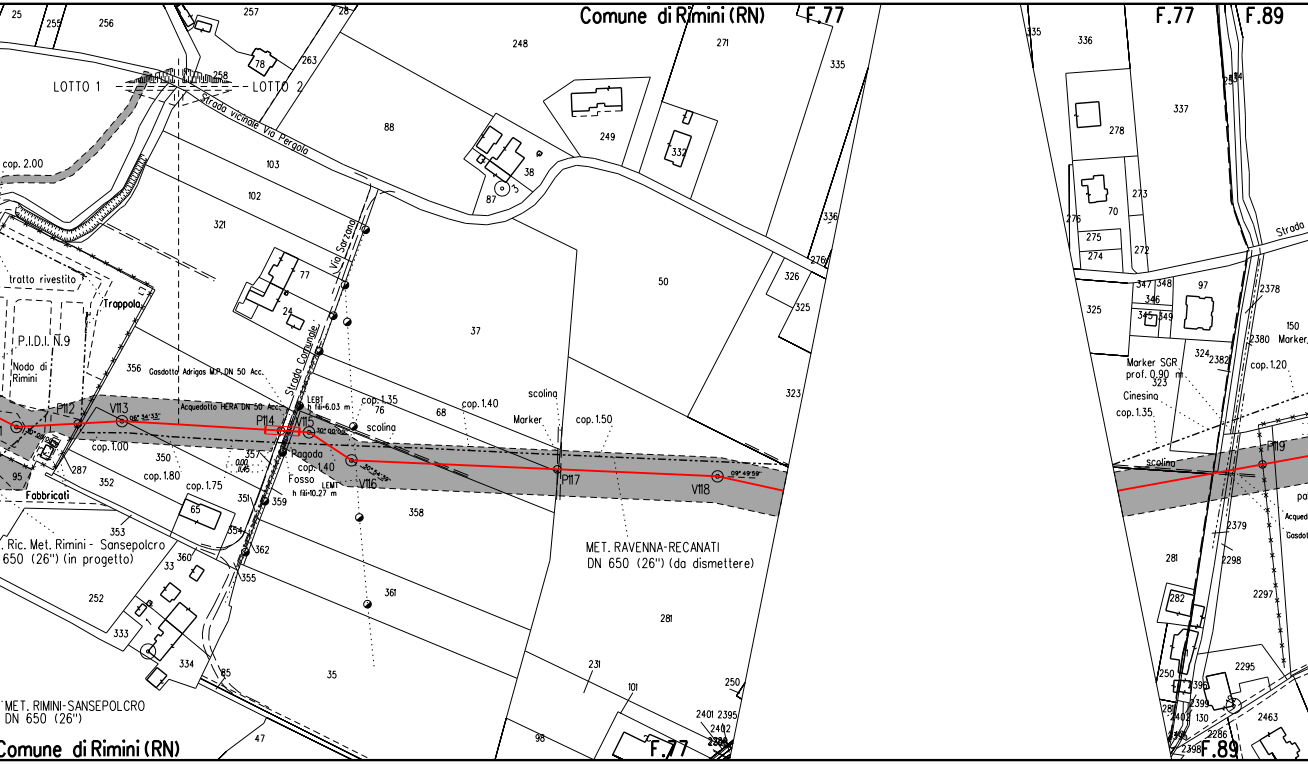
Comune di Rimini (RN)
F.77
F.89
LOTTO 1
LOTTO 2
Strada vicinale Via Pergola
Via Sarzana
Strada Comunale
cop. 2.00
tratto rivestito
Trappola
P.I.D.I. N.9
Nodo di Rimini
Gasdotto Adrigas M.P. DN 50 Acc.
Acquedotto HERA DN 50 Acc.
P112
V113
06° 34' 33"
P114
V115
30° 00' 00"
V116
30° 54' 35"
P117
V118
09° 49' 59"
P119
LEBT h fili=6.03 m
LEMT h fili=10.27 m
cop. 1.35
scolina
cop. 1.00
cop. 1.80
cop. 1.75
cop. 1.40
cop. 1.50
cop. 1.20
0.00
0.45
Ragoda
Fosso
Marker
Fabbricati
. Ric. Met. Rimini - Sansepolcro
650 (26") (in progetto)
MET. RIMINI-SANSEPOLCRO
DN 650 (26")
MET. RAVENNA-RECANATI
DN 650 (26") (da dismettere)
Strada
Marker SGR
prof. 0.90 m
Cinesina
Marker
Acqued
Gasdot
25
255
256
257
28
78
263
258
88
103
102
321
77
24
248
249
271
335
332
38
87
3
336
276
326
325
50
37
323
356
76
68
350
357
287
95
352
351
359
358
65
353
354
362
360
33
355
252
361
333
334
85
35
47
281
231
101
250
2401
2395
2402
98
336
337
278
273
70
275
274
272
347
348
346
345
349
97
2378
150
2380
324
2382
323
2379
2298
2297
282
2295
2396
2399
130
2463
2286
2398

			S
		≥ 1,50 m	
PN	NO PISTA	PN	

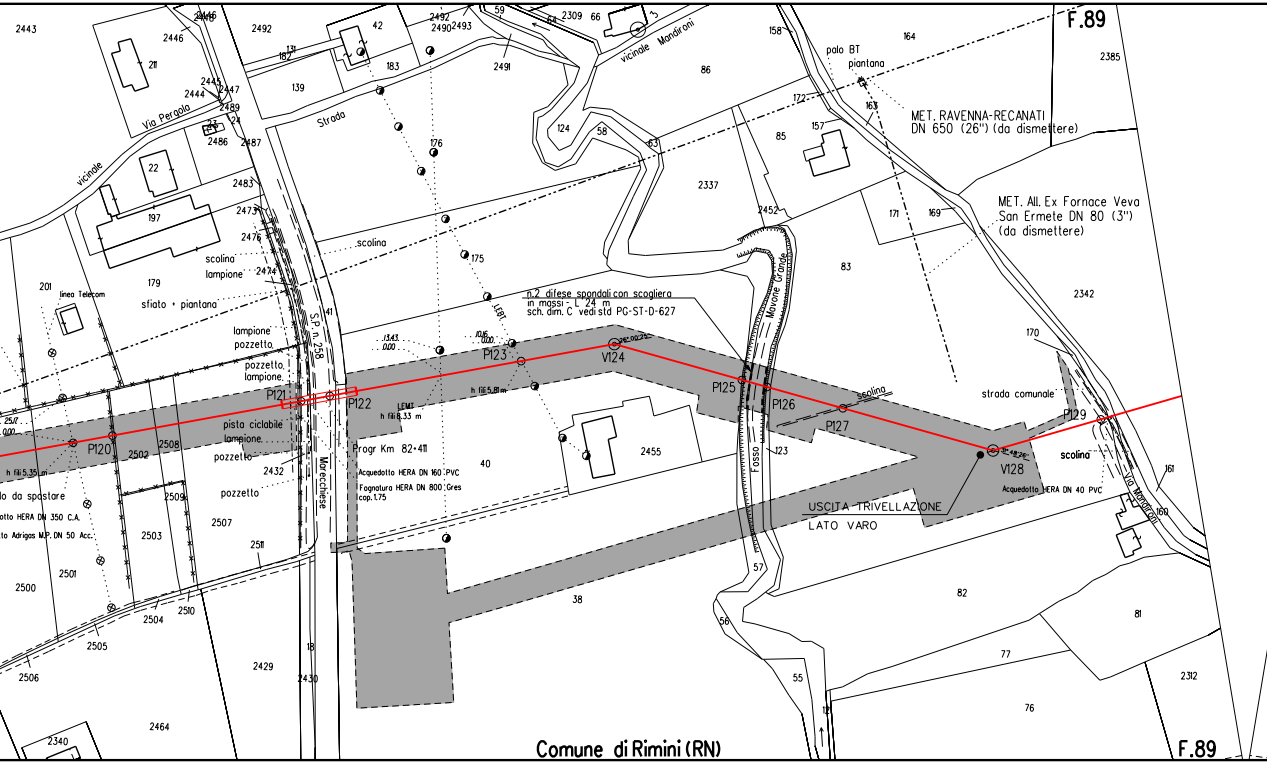
F.89
MET. RAVENNA-RECANATI
DN 650 (26") (da dismettere)
palo BT
piantana
MET. All. Ex Fornace Veva
San Ermete DN 80 (3")
(da dismettere)
n.2 difese spondali con scogliera
in massi - L 24 m
sch. dim. C vedi std PG-ST-D-627
vicinale Mandironi
Strada
vicinale
Via Pergola
scolina
lampione
sfiato + piantana
linea Telecom
lampione
pozzetto
pozzetto
lampione
pista ciclabile
lampione
pozzetto
pozzetto
S.P. n. 258
Marecchiese
Progr Km 82+411
Acquedotto HERA DN 160 PVC
Fognatura HERA DN 800 Gres
cop. 1.75
h fili 8.33 m
h fili 5.81 m
h fili 5.35 m
LEMI
LEBT
Mavone Grande
Fosso
P120
P121
P122
P123
V124
P125
P126
P127
V128
P129
scolina
strada comunale
scolina
Acquedotto HERA DN 40 PVC
Via Mandironi
USCITA TRIVELLAZIONE
LATO VARO
lo da spostare
otto HERA DN 350 C.A.
to Adrigas M.P. DN 50 Acc.
13.43
0.00
10.16
0.00
25.17
0.00
2443
2446
2446
211
2445
2444
2447
2489
23
211
2486
2487
22
197
2483
2473
2476
2474
179
201
2492
2492
2490
2493
42
131
182
183
139
59
64
2309
66
3
2491
124
58
63
176
175
86
158
164
172
163
157
85
2337
2452
171
169
83
2385
2342
170
41
2502
2508
2432
2509
2503
2507
2511
2501
2500
2504
2510
2505
2506
2429
2430
18
2464
2340
40
2455
123
57
56
38
55
12
82
81
77
76
2312
161
160
Comune di Rimini (RN)
F.89

⩾ 1.50 m

NO PISTA	PN

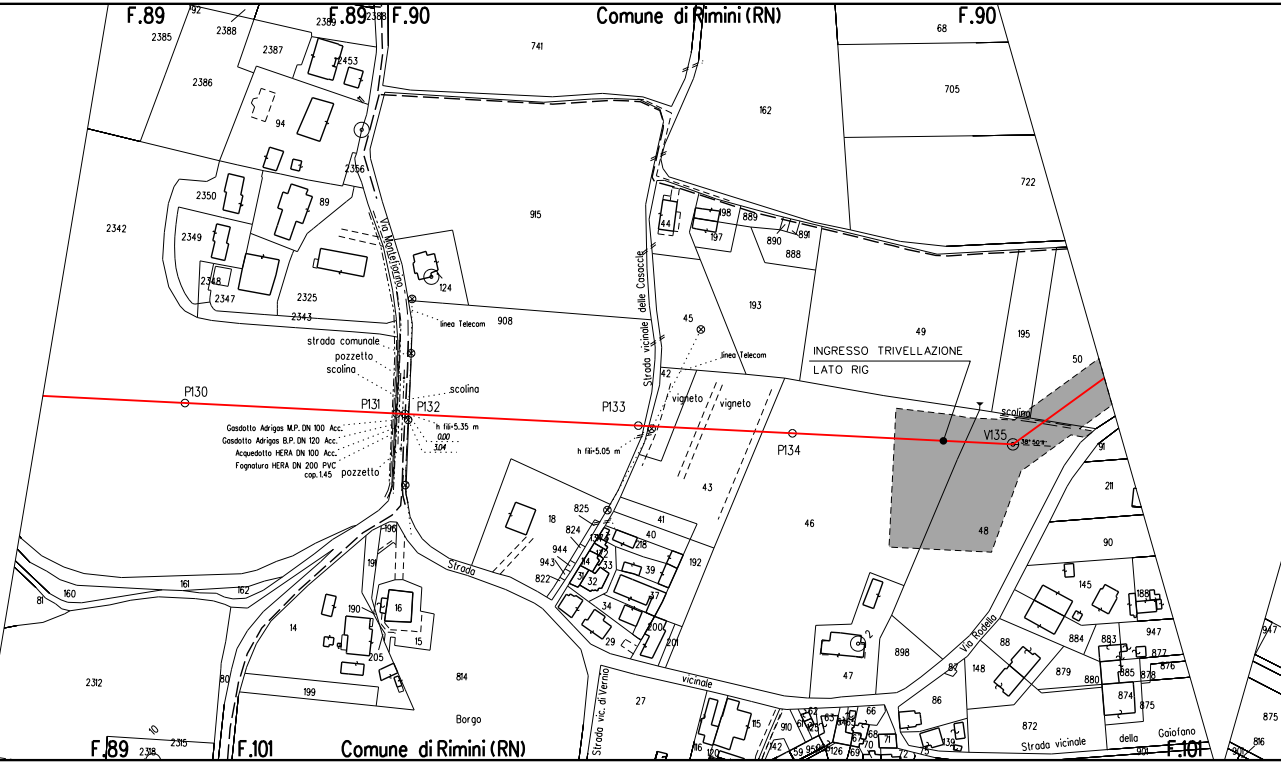
F.89
F.90
F.101
Comune di Rimini (RN)
Comune di Rimini (RN)
P130
P131
P132
P133
P134
V135
INGRESSO TRIVELLAZIONE
LATO RIG
Via Montefiorino
Strada vicinale delle Casacce
Strada
Strada vic. di Vernio
vicinale
Via Rodella
Strada vicinale della Gaiofano
Borgo
linea Telecom
linea Telecom
strada comunale
pozzetto
scolina
scolina
scolina
pozzetto
vigneto
vigneto
h fili=5.35 m
h fili=5.05 m
Gasdotto Adrigas M.P. DN 100 Acc.
Gasdotto Adrigas B.P. DN 120 Acc.
Acquedotto HERA DN 100 Acc.
Fognatura HERA DN 200 PVC
cop. 1.45
0.00
3.04
741
915
908
162
705
722
68
49
195
50
48
46
43
45
42
193
888
889
890
891
197
198
44
124
2342
2385
2386
2387
2388
2389
2453
2350
2349
2348
2347
2325
2343
2356
94
89
91
211
90
145
188
947
884
883
877
876
885
878
874
875
879
880
872
148
88
86
898
47
2
192
41
40
39
37
34
32
33
29
200
201
825
824
944
943
822
18
814
27
16
15
14
190
191
196
205
199
80
81
160
161
162
2312
2315
2318
10
115
116
120
142
910
66
71
72
73
139
901
816
947

S

⩾1.50 m

⩾1.50 m

PN

● NO PISTA

PN

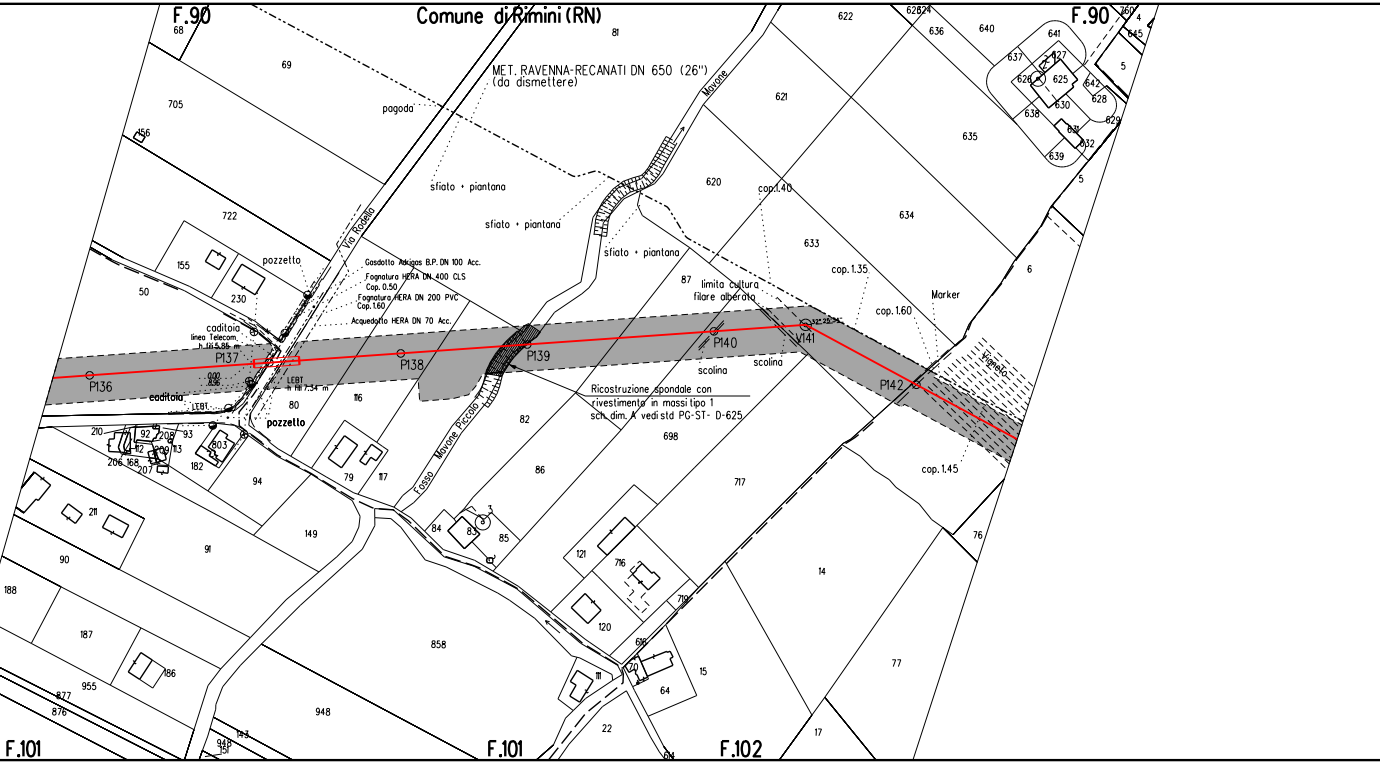
F.90
Comune di Rimini (RN)
F.90
MET. RAVENNA-RECANATI DN 650 (26")
(da dismettere)
pagoda
sfiato + piantana
sfiato + piantana
sfiato + piantana
Mavone
Via Rodella
pozzetto
Gasdotto Adrigas B.P. DN 100 Acc.
Fognatura HERA DN 400 CLS
Cop. 0.50
Fognatura HERA DN 200 PVC
Cop. 1.60
Acquedotto HERA DN 70 Acc.
caditoia
linea Telecom
h fili 5.86 m
P136
P137
P138
P139
P140
V141
P142
0.00
.896
caditoia
LEBT
LEBT
h fili 7.34 m
pozzetto
limita cultura
filare alberato
cop. 1.40
cop. 1.35
cop. 1.60
cop. 1.45
Marker
Vigneto
scolina
scolina
Ricostruzione spondale con
rivestimento in massi tipo 1
sch. dim. A vedi std PG-ST- D-625
Fosso Mavone Piccolo
32° 25' 34"
F.101
F.101
F.102
68
69
705
156
722
155
230
50
80
116
81
622
624
626
636
640
641
637
627
625
642
628
638
630
629
631
632
639
760
4
645
5
5
6
621
620
635
634
633
87
82
86
698
717
84
83
85
3
121
716
120
719
616
70
111
64
15
22
14
76
77
17
210
92
208
93
112
206
168
209
113
207
803
182
94
79
117
211
90
91
149
188
187
186
955
877
876
858
948
948
151
143
64

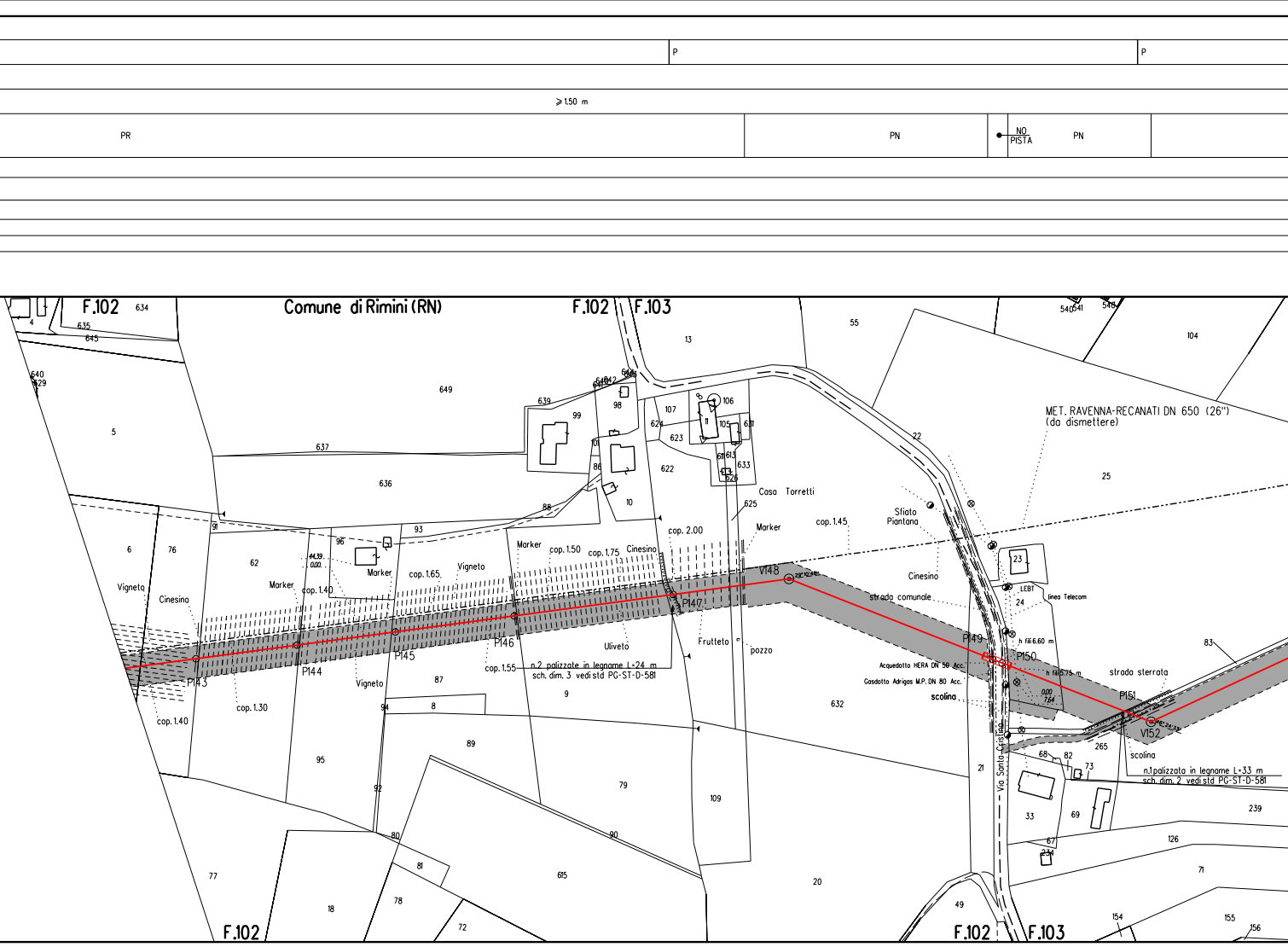
P
P
≥1.50 m
PR
PN
NO PISTA
PN
F.102
Comune di Rimini (RN)
F.102
F.103
MET. RAVENNA-RECANATI DN 650 (26")
(da dismettere)
Casa Torretti
Sfiato Piantana
Cinesino
strada comunale
LEBT
linea Telecom
h fili 6.60 m
h fili 5.75 m
Acquedotto HERA DN 50 Acc.
Gasdotto Adrigas M.P. DN 80 Acc.
scolina
strada sterrata
scolina
n.1 palizzata in legname L=33 m
sch. dim. 2 vedi std PG-ST-D-581
Via Santa Cristina
n.2 palizzate in legname L=24 m
sch. dim. 3 vedi std PG-ST-D-581
Vigneto
Cinesino
Marker
cop. 1.40
44.39
0.00
Marker
cop. 1.65
Vigneto
Marker
cop. 1.50
cop. 1.75
Cinesino
cop. 2.00
Marker
cop. 1.45
Uliveto
Frutteto
pozzo
cop. 1.40
cop. 1.30
Vigneto
cop. 1.55
0.00
7.64
P143
P144
P145
P146
P147
V148
P149
P150
P151
V152
4
634
635
645
640
629
5
649
637
636
639
99
98
107
106
105
631
624
623
622
611
613
633
626
625
86
10
88
91
93
96
6
76
62
13
55
22
25
104
540
541
548
23
24
83
87
8
94
9
89
95
92
79
90
109
632
80
81
615
77
18
78
72
20
21
49
265
68
82
73
33
69
67
234
239
126
71
154
155
156
F.102
F.102
F.103

P

⩾1.50 m

⩾1.50 m

PP

PN

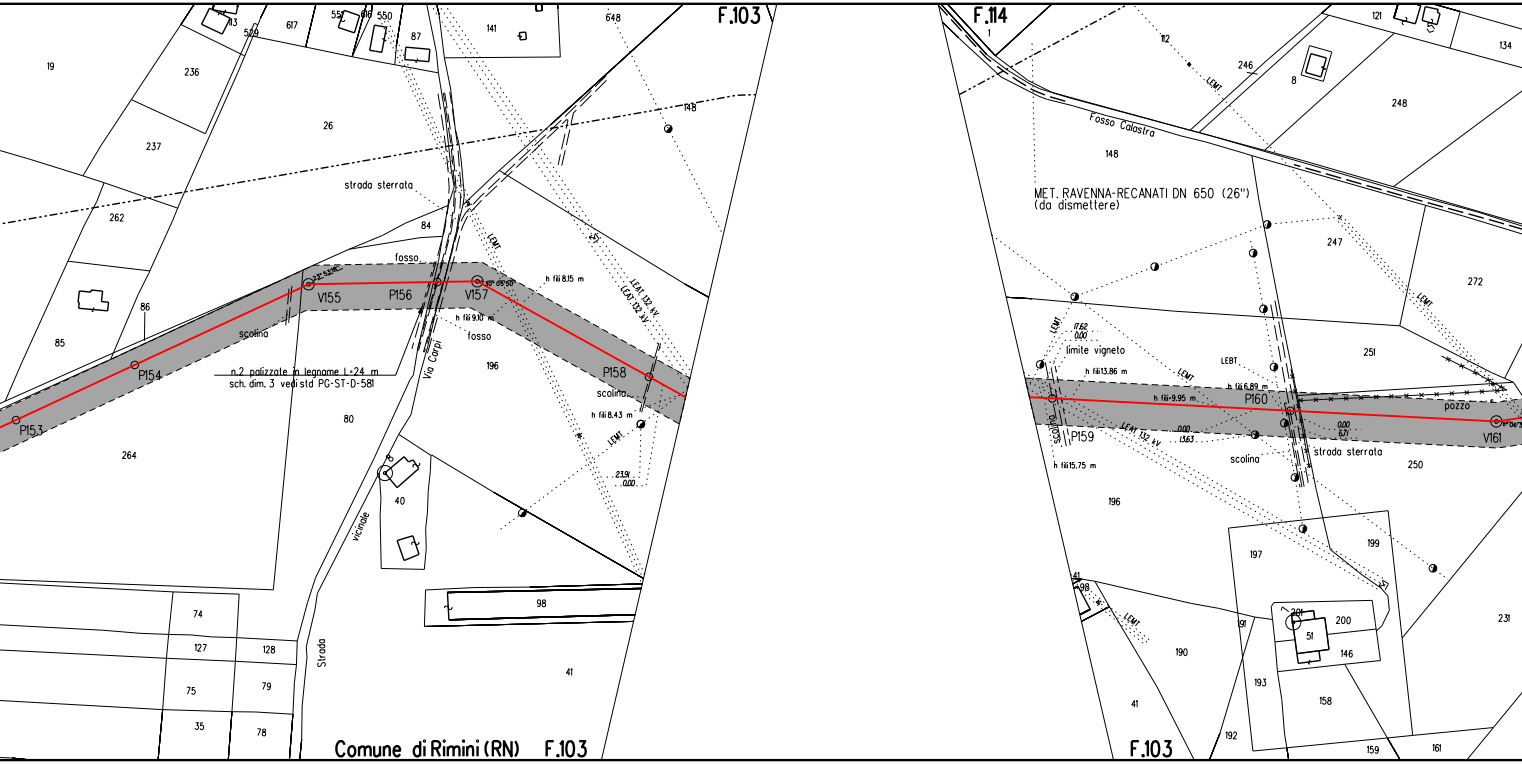
F.103
F.114
F.103
Comune di Rimini (RN) F.103
P153
P154
V155
P156
V157
P158
P159
P160
V161
n.2 palizzate in legname L=24 m
sch. dim. 3 vedi std PG-ST-D-581
strada sterrata
fosso
scolina
Via Carpi
Strada vicinale
h fili 8.15 m
h fili 9.10 m
h fili 8.43 m
LEMT
LEAT 132 kV
23.91
0.00
MET. RAVENNA-RECANATI DN 650 (26")
(da dismettere)
Fosso Calastra
limite vigneto
17.62
0.00
LEBT
h fili 13.86 m
h fili 9.95 m
h fili 6.89 m
h fili 15.75 m
0.00
13.63
0.00
6.71
pozzo
19
236
237
262
85
86
264
26
84
80
40
8
74
127
128
75
79
35
78
98
41
196
148
141
648
113
509
617
551
616
550
87
1
112
246
8
248
121
134
148
247
272
251
250
196
197
199
231
41
198
190
191
201
200
51
146
193
158
192
159
161

			P
	⩾1.50 m		
PN	NO PISTA	PN	PN

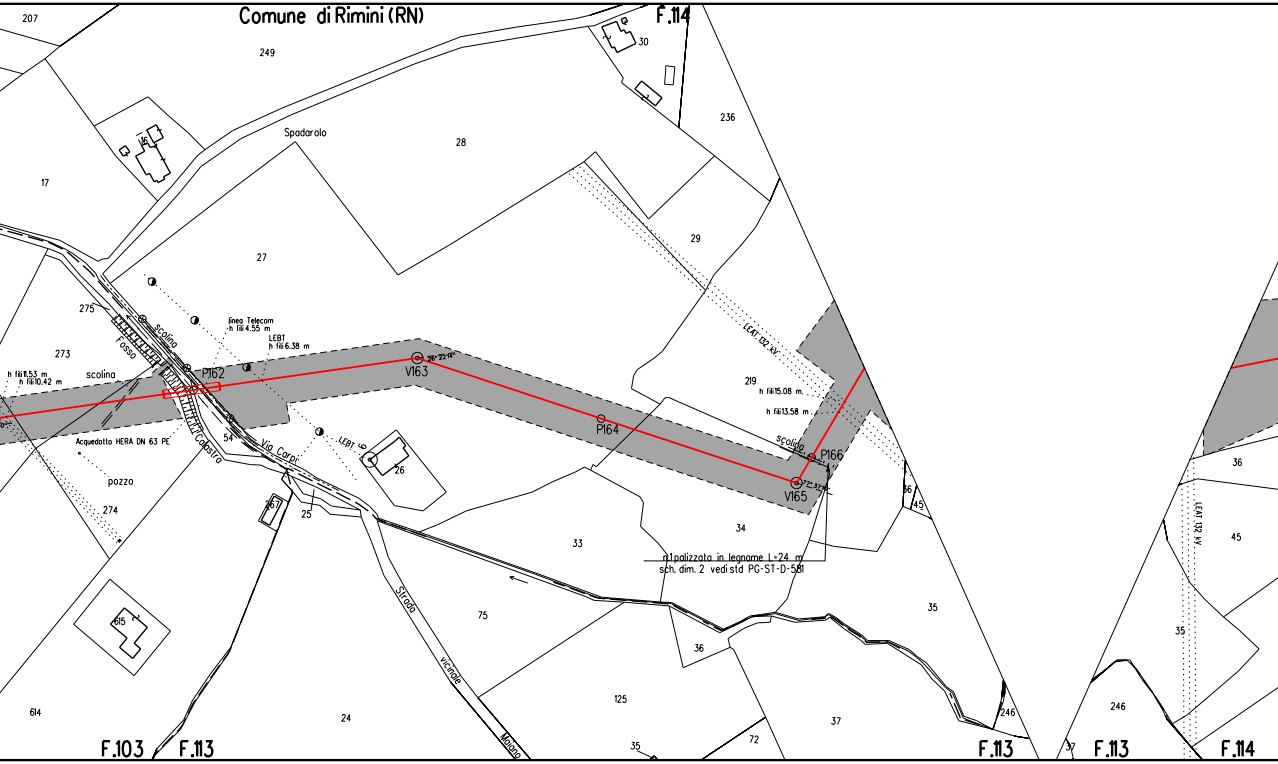
Comune di Rimini (RN)
F.114
207
249
30
236
Spadarolo
28
17
29
27
275
linea Telecom
h fili 4.55 m
LEBT
h fili 6.38 m
scolina
Fosso
273
h fili 11.53 m
h fili 10.42 m
scolina
P162
V163
26° 22' 14"
LEAT 132 kV
219
h fili 15.08 m.
h fili 13.58 m
P164
scolina
P166
V165
72° 32' 11"
Acquedotto HERA DN 63 PE
Calastra
54
Via Carpi
LEBT 6
26
pozzo
274
267
25
34
33
n.1 palizzata in legname L=24 m
sch. dim. 2 vedi std PG-ST-D-581
Strada vicinale
75
615
36
35
125
614
24
37
72
35
246
Montanara
F.103
F.113
F.113
37
F.113
F.114
36
45
LEAT 132 kV
35
246
56
45

⩾1.50 m ⩾1.50 m

NO
PISTA

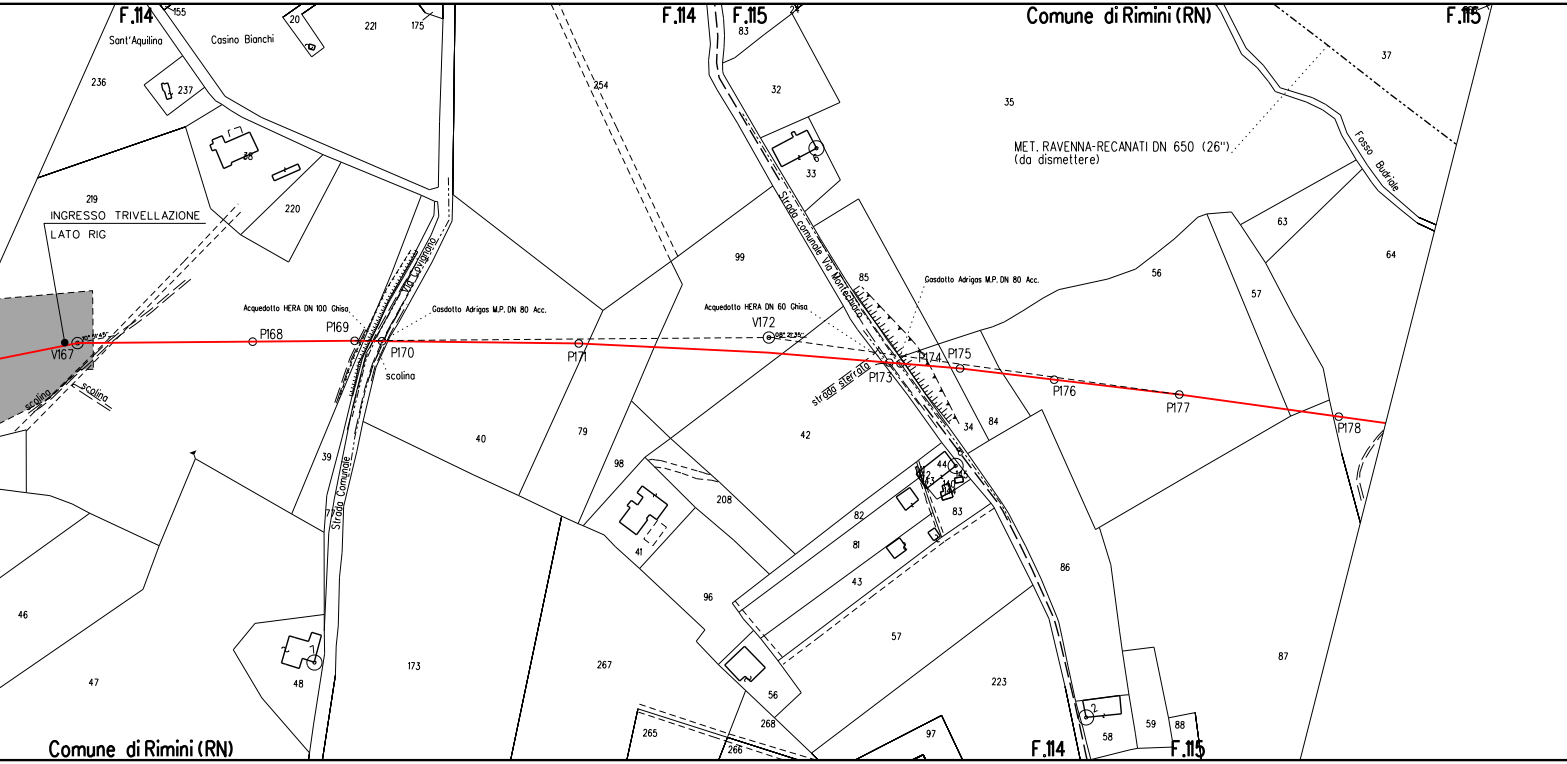
F.114
155
Sant'Aquilina
Casino Bianchi
20
221
175
236
237
38
220
219
INGRESSO TRIVELLAZIONE
LATO RIG
V167
scolina
scolina
Acquedotto HERA DN 100 Ghisa
P168
P169
P170
scolina
Via Lovignano
Gasdotto Adrigas M.P. DN 80 Acc.
254
P171
40
79
39
Strada Comunale
F.114
F.115
83
32
33
6
99
Strada comunale Via Montecucco
85
Acquedotto HERA DN 60 Ghisa
V172
Gasdotto Adrigas M.P. DN 80 Acc.
strada sterrata
P173
P174
P175
42
34
84
98
208
41
96
44
82
81
83
43
Comune di Rimini (RN)
35
MET. RAVENNA-RECANATI DN 650 (26")
(da dismettere)
F.115
37
Fosso Budriale
63
64
56
57
P176
P177
P178
86
87
57
223
46
47
48
173
267
56
268
265
266
97
2
58
59
88
Comune di Rimini (RN)
F.114
F.115

⩾1.50 m ⩾1.50 m

PN PN

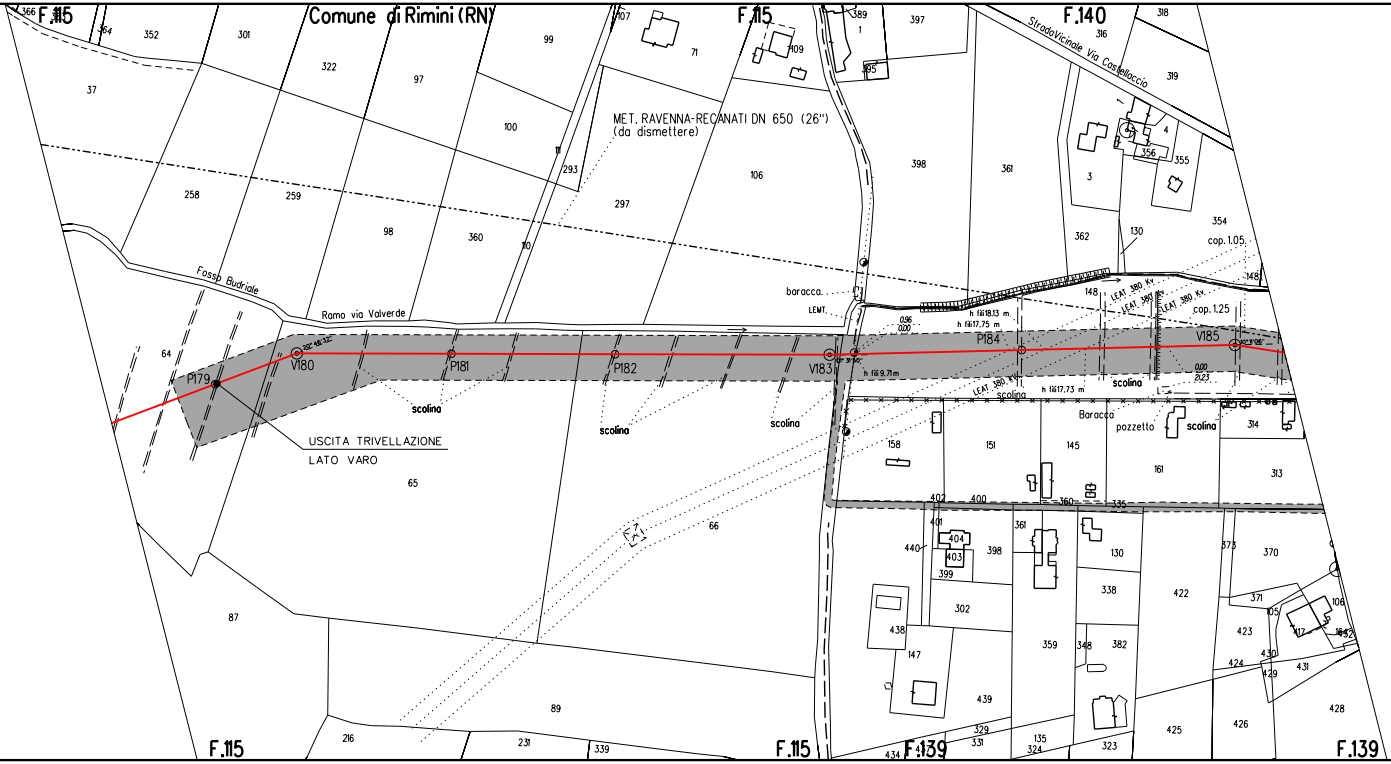
Comune di Rimini (RN)
F.115
F.115
F.115
F.115
F.140
F.139
F.139
Strada Vicinale Via Castellaccio
MET. RAVENNA-RECANATI DN 650 (26")
(da dismettere)
Fosso Budriale
Ramo via Valverde
P179
V180
P181
P182
V183
P184
V185
USCITA TRIVELLAZIONE
LATO VARO
scolina
scolina
scolina
scolina
scolina
scolina
baracca.
LEMT.
Baracca
pozzetto
h fili 18,13 m.
h fili 17,75 m
h fili 9,71 m
h fili 17,73 m
LEAT 380 Kv.
LEAT 380 Kv.
LEAT 380 Kv.
LEAT 380 Kv.
cop. 1.05
cop. 1.25
0,96
0,00
0,00
2,23
366
364
352
301
322
97
99
107
71
109
389
1
395
397
318
316
319
4
356
355
3
361
398
37
258
259
98
100
360
293
297
106
110
111
362
130
354
148
148
64
65
66
87
89
216
231
339
158
151
145
161
314
313
402
400
360
335
401
404
403
399
440
398
361
130
338
422
373
370
371
105
106
117
1082
302
438
147
439
359
348
382
423
430
424
429
431
428
426
425
329
331
135
324
323
434

S

⩾1.50 m

PN	● NO PISTA	PN	PI	PI	● NO PISTA	PN

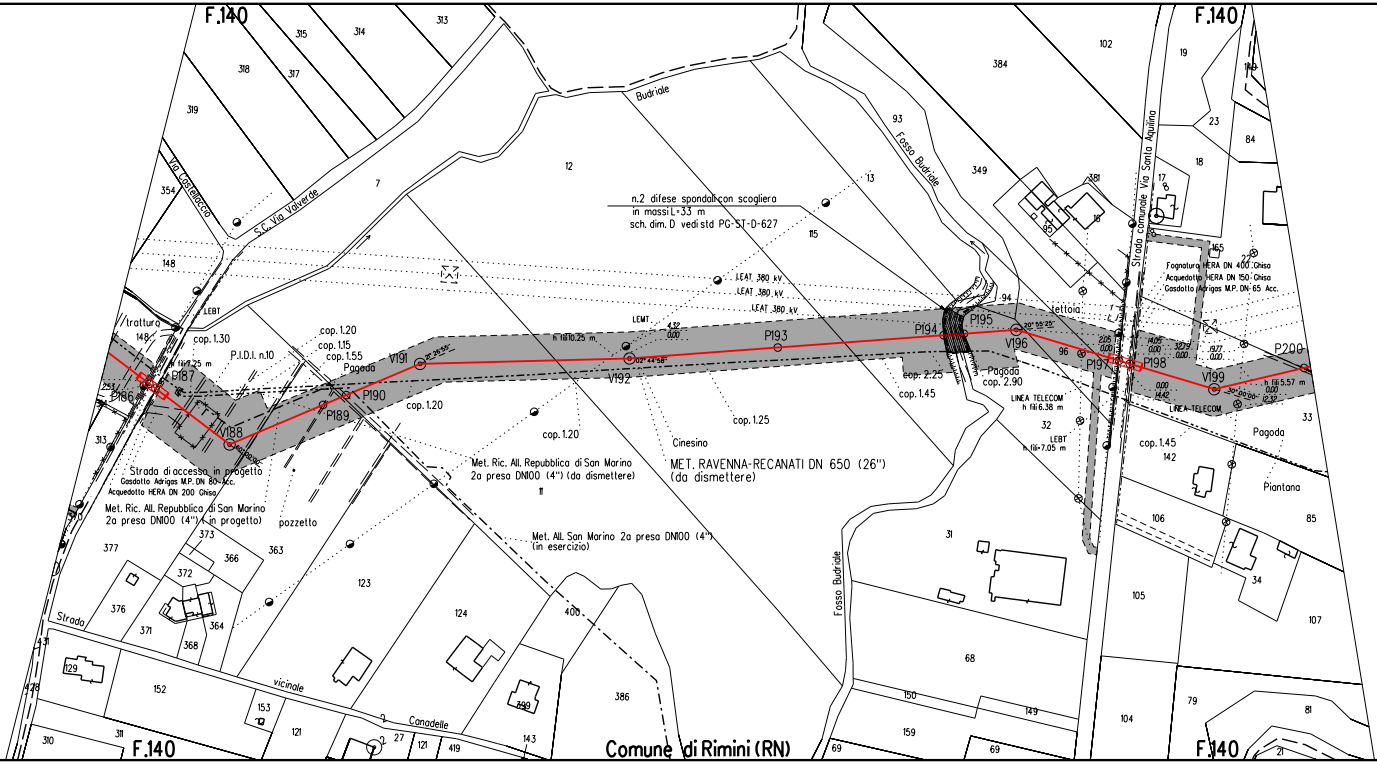
F.140
F.140
F.140
F.140
Comune di Rimini (RN)
S.C. Via Valverde
Via Castellaccio
Budriale
Fosso Budriale
Fosso Budriale
Strada comunale Via Santo Aquilina
Strada vicinale Canadelle
n.2 difese spondali con scogliera
in massi L=33 m
sch. dim. D vedi std PG-ST-D-627
LEAT 380 kV
LEAT 380 kV
LEAT 380 kV
LEMT
LEBT
LEBT
h fili 7.05 m
tratturo
cop. 1.30
cop. 1.20
cop. 1.15
cop. 1.55
cop. 1.20
cop. 1.20
cop. 1.25
cop. 2.25
cop. 1.45
cop. 2.90
cop. 1.45
P.I.D.I. n.10
Pagoda
Pagoda
Pagoda
Cinesino
Piantana
tettoia
pozzetto
h fili 7.25 m
h fili 10.25 m
h fili 5.57 m
P186
P187
V188
P189
P190
V191
V192
P193
P194
P195
V196
P197
P198
V199
P200
20°26'55"
02°44'58"
20°55'25"
30°00'00"
4.32
0.00
2.05
0.00
14.05
0.00
32.79
0.00
19.77
0.00
0.00
14.42
0.00
12.32
Strada di accesso in progetto
Gasdotto Adrigas M.P. DN 80 Acc.
Acquedotto HERA DN 200 Ghisa
Met. Ric. All. Repubblica di San Marino
2a presa DN100 (4") (in progetto)
Met. Ric. All. Repubblica di San Marino
2a presa DN100 (4") (da dismettere)
Met. All. San Marino 2a presa DN100 (4")
(in esercizio)
MET. RAVENNA-RECANATI DN 650 (26")
(da dismettere)
Fognatura HERA DN 400 Ghisa
Acquedotto HERA DN 150 Ghisa
Gasdotto Adrigas M.P. DN 65 Acc.
LINEA TELECOM
h fili 6.38 m
LINEA TELECOM
315
314
313
318
317
319
354
148
148
7
12
13
115
93
384
102
19
23
18
84
17
16
349
381
95
94
96
32
31
33
142
106
85
34
105
107
104
79
81
21
69
69
68
150
149
159
386
400
123
124
11
363
373
366
372
364
368
377
376
371
431
428
129
152
153
121
121
27
419
143
310
311
253
313
309
165
22

	S			
⩾1.50 m	⩾4.00 m	⩾1.50 m		
PN	NO PISTA	PN	NO PISTA	PN

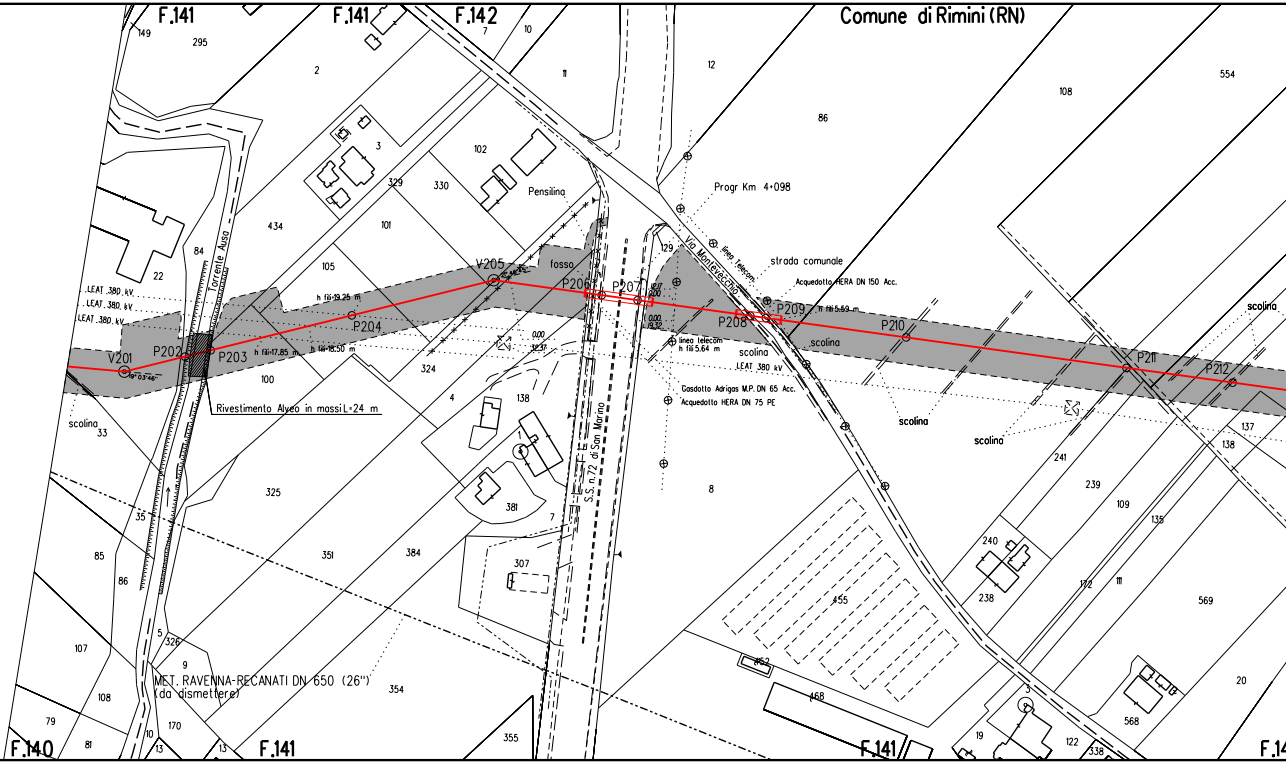
F.141
F.141
F.142
Comune di Rimini (RN)
149
295
2
7
10
11
12
108
554
86
3
102
329
330
Pensilina
434
101
84
22
Torrente Ausa
105
Progr Km 4+098
linea telecom
strada comunale
Acquedotto HERA DN 150 Acc.
Via Montevecchio
129
V205
fosso
P206
P207
P208
P209
h fili 5.69 m
P210
P211
P212
scolina
LEAT 380 kV
LEAT 380 kV
LEAT 380 kV
h fili 19.25 m
h fili 17.85 m
h fili 18.50 m
P204
V201
19° 03' 46"
P202
P203
100
324
0.00
32.37
12.17
0.00
0.00
19.32
linea telecom
h fili 5.64 m
scolina
LEAT 380 kV
Gasdotto Adrigas M.P. DN 65 Acc.
Acquedotto HERA DN 75 PE
Rivestimento Alveo in massi L=24 m
scolina
33
4
138
1
S.S. n.72 di San Marino
scolina
scolina
137
138
241
239
109
135
8
381
325
7
35
85
351
384
307
240
172
111
238
569
86
455
5
326
107
9
452
20
MET. RAVENNA-RECANATI DN 650 (26")
(da dismettere)
354
468
3
568
79
108
170
10
F.140
81
13
13
F.141
355
F.141
19
122
338
F.14

⩾1.50 m ⩾1.50 m

PP NO PISTA PN PN

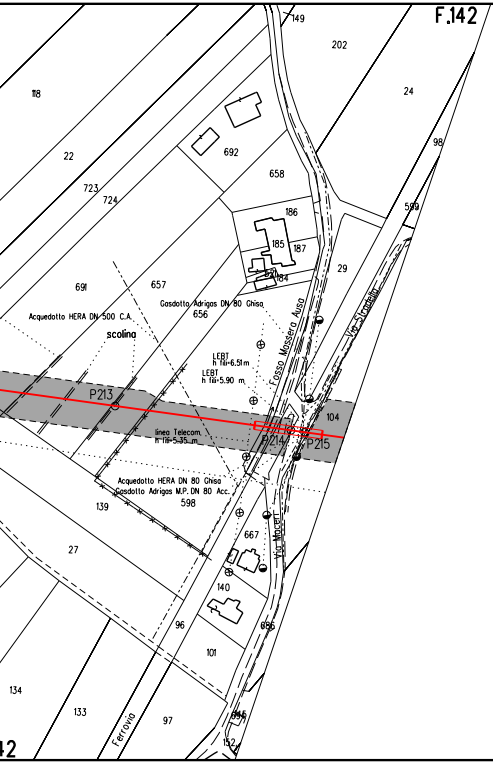
F.142
149
202
118
24
98
22
692
723
724
658
186
185
187
184
599
29
691
657
656
Gasdotto Adrigas DN 80 Ghisa
Acquedotto HERA DN 500 C.A.
scolina
Fosso Massera Ausa
Via Stradella
LEBT
h fili=6.51m
LEBT
h fili=5.90 m
P213
P214
P215
104
linea Telecom
h fili=5.35 m
Acquedotto HERA DN 80 Ghisa
Gasdotto Adrigas M.P. DN 80 Acc.
139
598
27
667
Via Moceri
140
96
101
686
134
133
Ferrovia
97
152
42

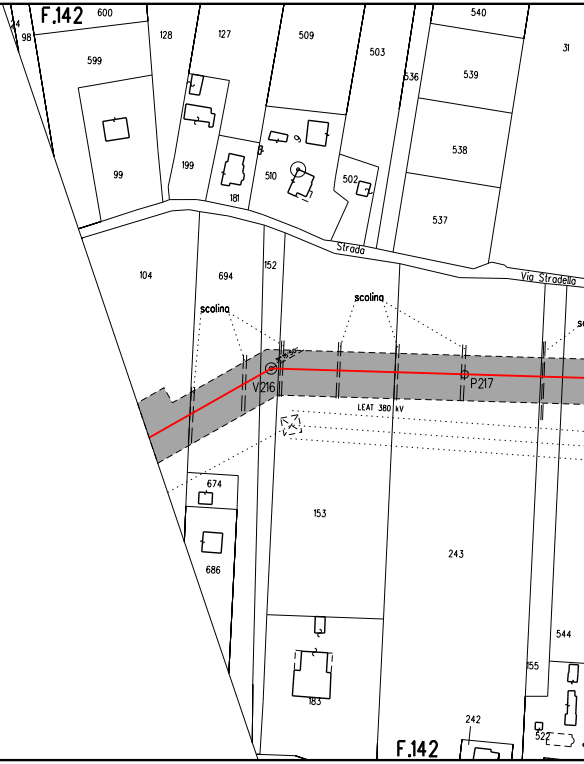
F.142
600
98
599
128
127
509
503
540
539
31
536
99
199
181
510
502
538
537
Strada
Via Stradella
104
694
152
scolina
scolina
V216
P217
LEAT 380 kV
674
686
153
243
544
183
155
242
522
F.142

⩾1,50 m

PN

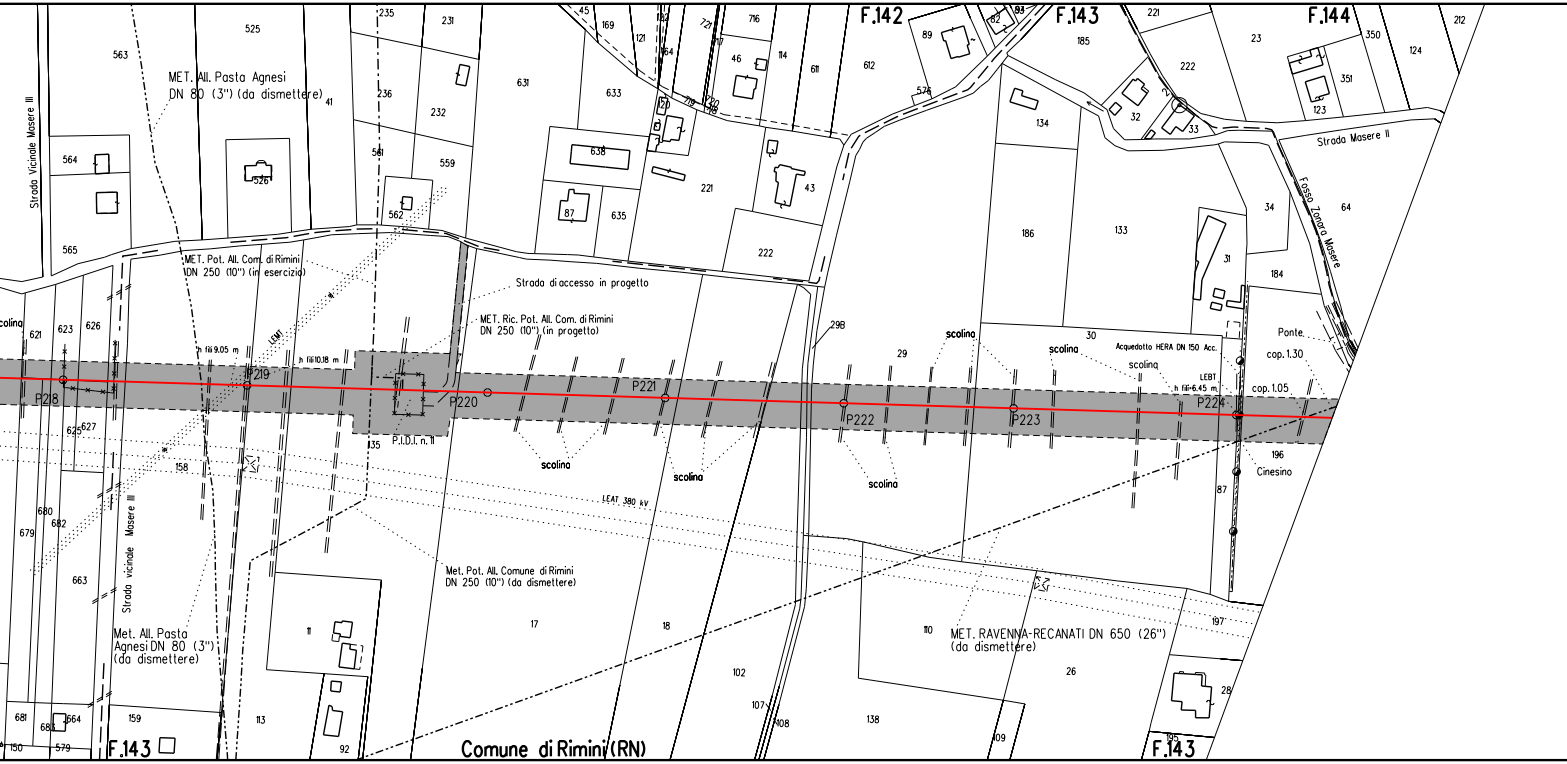

F.142
F.143
F.144
F.143
F.143
Comune di Rimini (RN)
Strada Vicinale Masere III
Strada vicinale Masere III
Strada Masere II
Fosso Zanara Masere
MET. All. Pasta Agnesi DN 80 (3") (da dismettere)
Met. All. Pasta Agnesi DN 80 (3") (da dismettere)
MET. Pot. All. Com. di Rimini DN 250 (10") (in esercizio)
Strada di accesso in progetto
MET. Ric. Pot. All. Com. di Rimini DN 250 (10") (in progetto)
Met. Pot. All. Comune di Rimini DN 250 (10") (da dismettere)
MET. RAVENNA-RECANATI DN 650 (26") (da dismettere)
LEAT 380 kV
LEBT
h fili 9.05 m
h fili 10.18 m
h fili 6.45 m
Acquedotto HERA DN 150 Acc.
Ponte
cop. 1.30
cop. 1.05
Cinesino
P.I.D.I. n. 11
P218
P219
P220
P221
P222
P223
P224
scolina
scolina
scolina
scolina
scolina
scolina
scolina
scolina
563
525
235
231
45
169
121
164
721
716
114
611
612
89
82
83
221
185
23
350
124
212
41
236
232
631
633
46
574
222
351
123
564
526
561
559
638
221
43
134
32
33
34
64
565
562
87
635
222
186
133
31
184
621
623
626
298
29
30
135
625
627
158
196
87
680
682
679
663
17
18
110
197
26
11
28
681
683
664
150
579
159
113
92
102
107
108
138
109
195

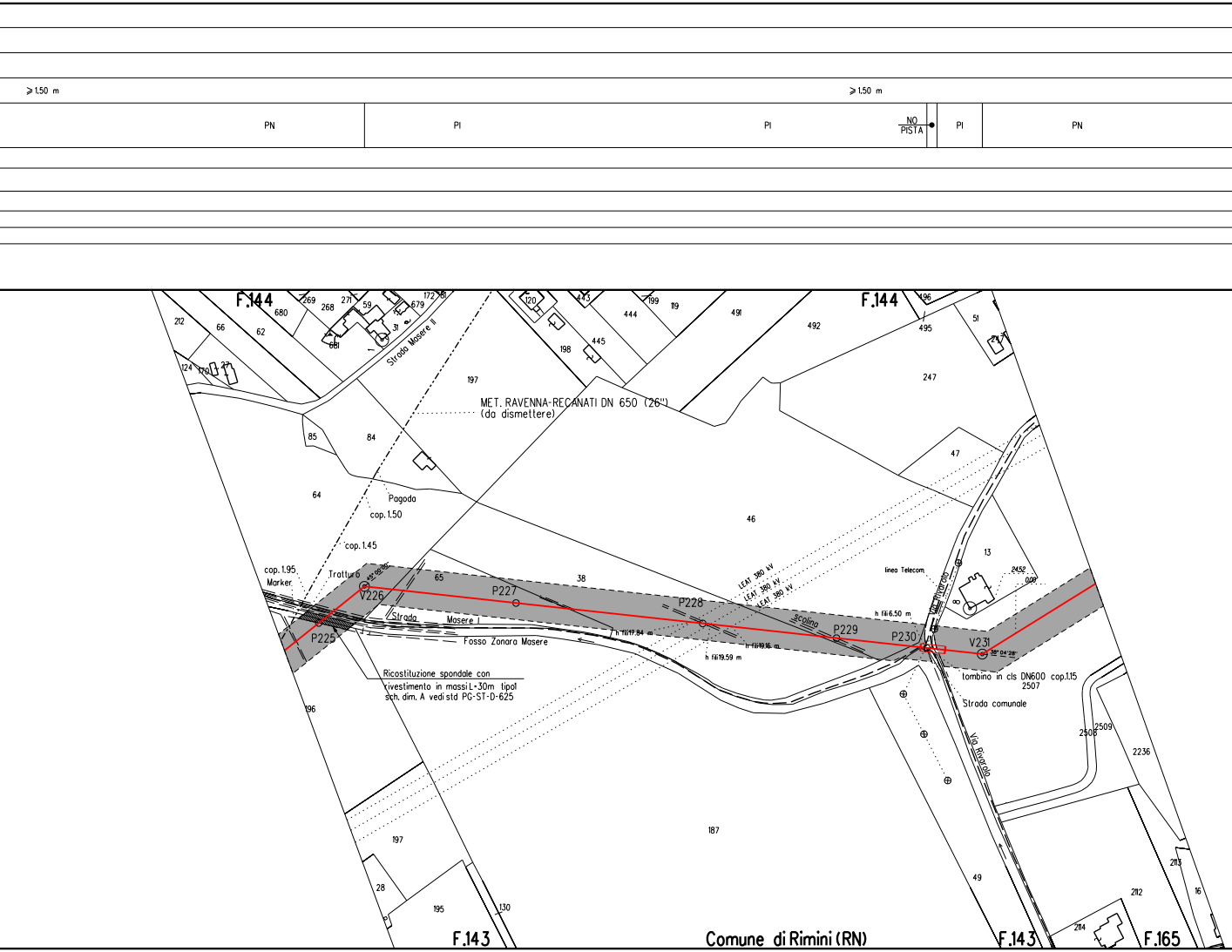

⩾1.50 m
⩾1.50 m
PN
PI
PI
NO PISTA
PI
PN
F.144
F.144
MET. RAVENNA-RECANATI DN 650 (26")
(da dismettere)
Strada Masere II
Pagoda
cop. 1.50
cop. 1.45
cop. 1.95
Marker
Tratturo
45° 00' 00"
V226
P225
P227
P228
P229
P230
V231
38° 04' 28"
Strada
Masere I
Fosso Zonara Masere
Ricostituzione spondale con rivestimento in massi L=30m tipo1 sch. dim. A vedi std PG-ST-D-625
LEAT 380 kV
LEAT 380 kV
LEAT 380 kV
scolina
h fili 17.84 m
h fili 19.16 m
h fili 19.59 m
h fili 6.50 m
linea Telecom
Via Rivarolo
Via Rivarolo
24.52
0.00
tombino in cls DN600 cop.1.15
Strada comunale
212
66
62
680
269
268
271
59
681
31
679
172
81
120
443
199
119
444
445
198
491
492
496
495
51
247
124
170
27
197
85
84
64
46
47
13
8
65
38
196
197
187
28
195
130
49
2507
2508
2509
2236
2113
2112
2114
16
F.143
F.143
F.165
Comune di Rimini (RN)

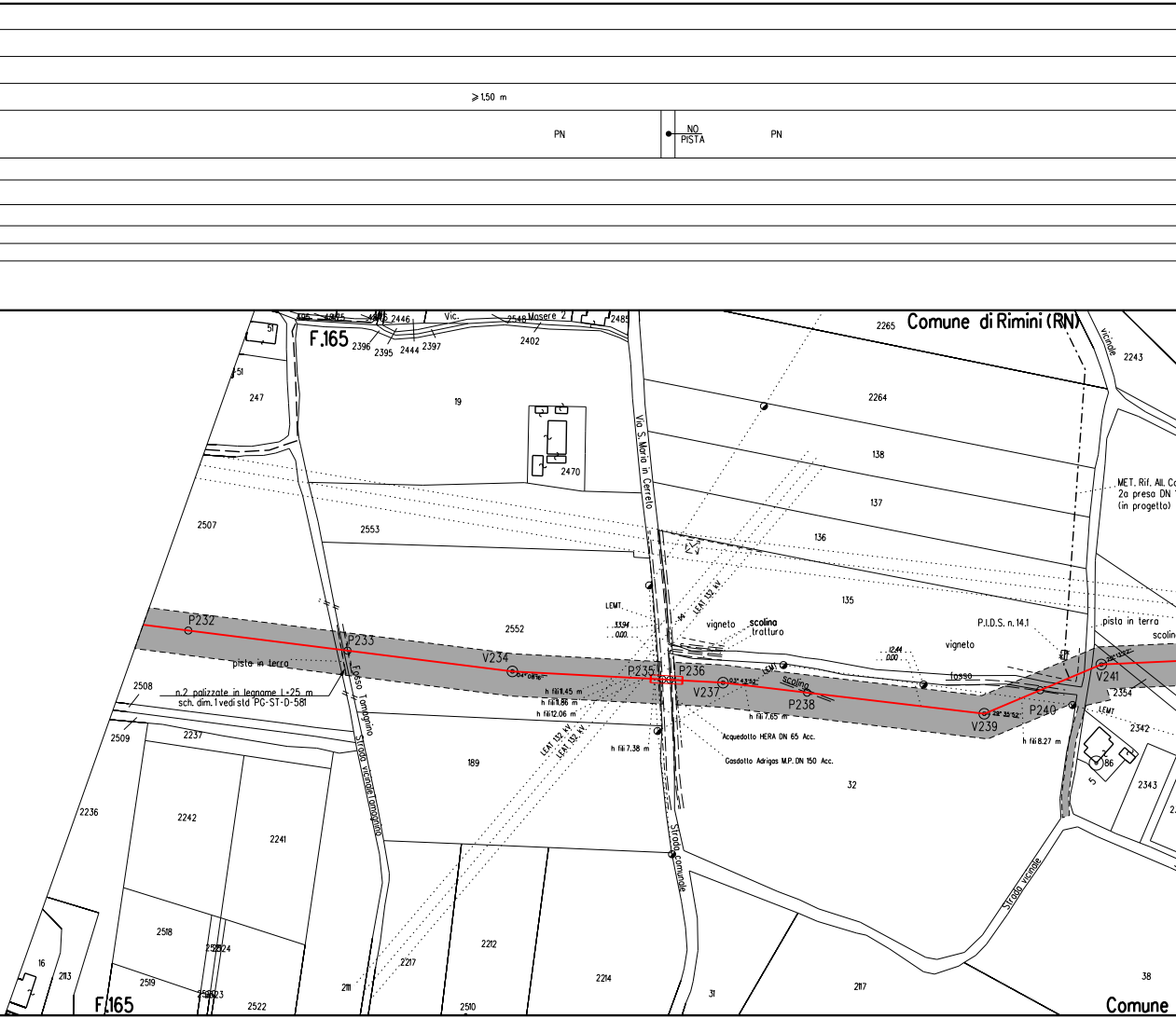
⩾1,50 m
PN
NO PISTA
PN
F.165
Comune di Rimini (RN)
Vic.
Masere 2
2446
2444
2395
2396
2397
2402
2548
2485
51
247
19
2470
2265
2264
138
137
136
135
2243
vicinale
Via S. Maria in Cerreto
MET. Rif. All. C
2a presa DN
(in progetto)
2507
2553
2552
P232
P233
V234
P235
P236
V237
P238
V239
P240
V241
pista in terra
Fosso Tamagnino
Strada vicinale Tamagnino
n.2 palizzate in legname L=25 m
sch. dim. 1 vedi std PG-ST-D-581
2508
2509
2237
LEMT.
33.94
0.00
LEAT 132 kV
vigneto
scolina
tratturo
12.44
0.00
P.I.D.S. n. 14.1
vigneto
fosso
scolina
pista in terra
scolin
h fili 1.45 m
h fili 1.86 m
h fili 12.06 m
h fili 7.65 m
h fili 7.38 m
h fili 8.27 m
LEAT 132 kV
LEAT 132 kV
Acquedotto HERA DN 65 Acc.
Gasdotto Adrigas M.P. DN 150 Acc.
LEMT
2354
2342
86
5
2343
189
32
2236
2242
2241
Strada comunale
Strada vicinale
2518
2524
16
2113
2519
2523
2111
2217
2212
2214
2510
2522
31
2117
38
F.165
Comune

⩾1.50 m				⩾1.50 m	
PN	NO PISTA	PN	PN	NO PISTA	PN

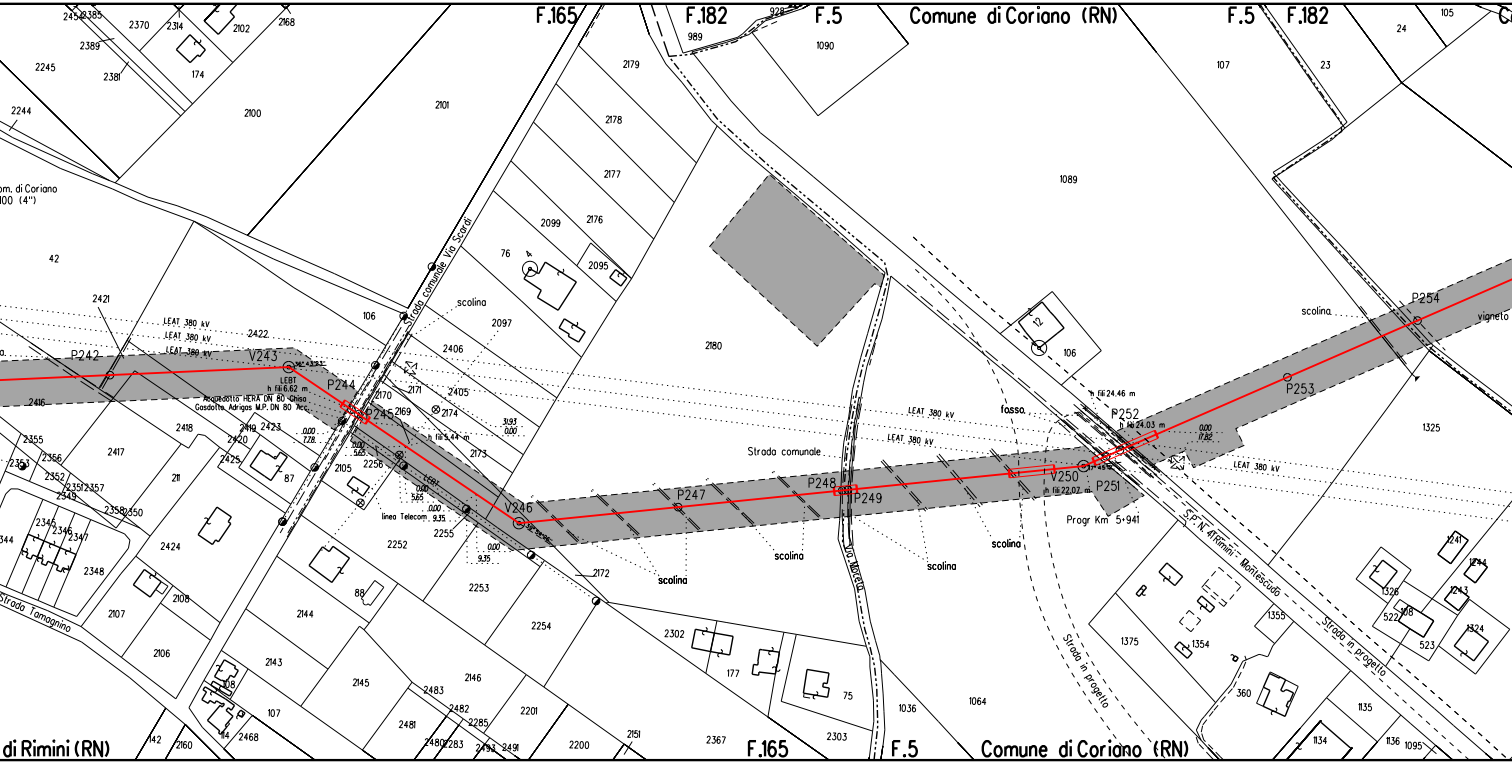

F.165
F.182
F.5
Comune di Coriano (RN)
F.5
F.182
Strada comunale Via Scardi
Strada comunale
Via Morello
SP N. 41 Rimini - Montescudo
Strada in progetto
Strada Tomagnino
LEAT 380 kV
P242
V243
P244
P245
V246
P247
P248
P249
V250
P251
P252
P253
P254
scolina
fosso
linea Telecom
Acquedotto HERA DN 80 Ghisa
Gasdotto Adrigas M.P. DN 80 Acc.
Progr. Km 5+941
vigneto
F.165
F.5
Comune di Coriano (RN)
di Rimini (RN)

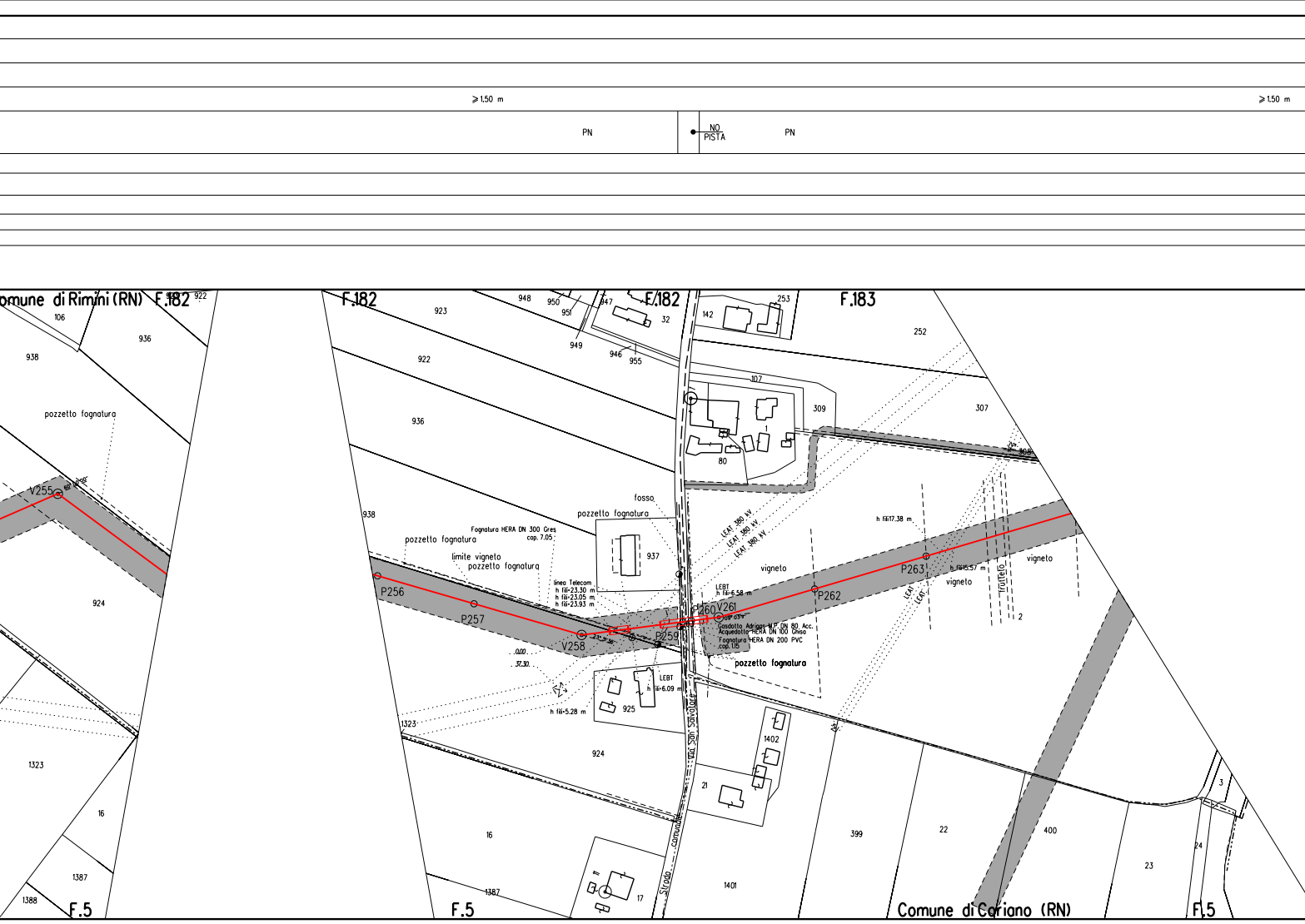
⩾1.50 m
⩾1.50 m
PN
NO PISTA
PN
Comune di Rimini (RN)
F.182
F.182
F.182
F.183
F.5
F.5
F.5
Comune di Coriano (RN)
922
923
948
950
951
947
32
949
946
955
142
253
252
106
936
938
922
936
107
309
307
80
1
308
pozzetto fognatura
V255
924
938
fosso
pozzetto fognatura
Fognatura HERA DN 300 Gres
cop. 7.05
pozzetto fognatura
limite vigneto
pozzetto fognatura
937
LEAT 380 kV
LEAT 380 kV
LEAT 380 kV
vigneto
h fili17.38 m
P263
h fili15.57 m
vigneto
vigneto
LEAT
LEAT
frutteto
2
P256
P257
V258
P259
linea Telecom
h fili=23.30 m
h fili=23.05 m
h fili=23.93 m
LEBT
h fili=6.58 m
P260
V261
P262
Gasdotto Adrigas M.P. DN 80 Acc.
Acquedotto HERA DN 100 Ghisa
Fognatura HERA DN 200 PVC
cop. 1.15
pozzetto fognatura
0.00
37.30
LEBT
h fili=6.09 m
925
h fili=5.28 m
1323
1323
924
Via San Salvatore
Strada comunale
1402
21
16
16
1387
1387
1388
17
1401
399
22
400
23
24
3

⩾ 1.50 m	⩾ 4.00 m
PN	NO PISTA

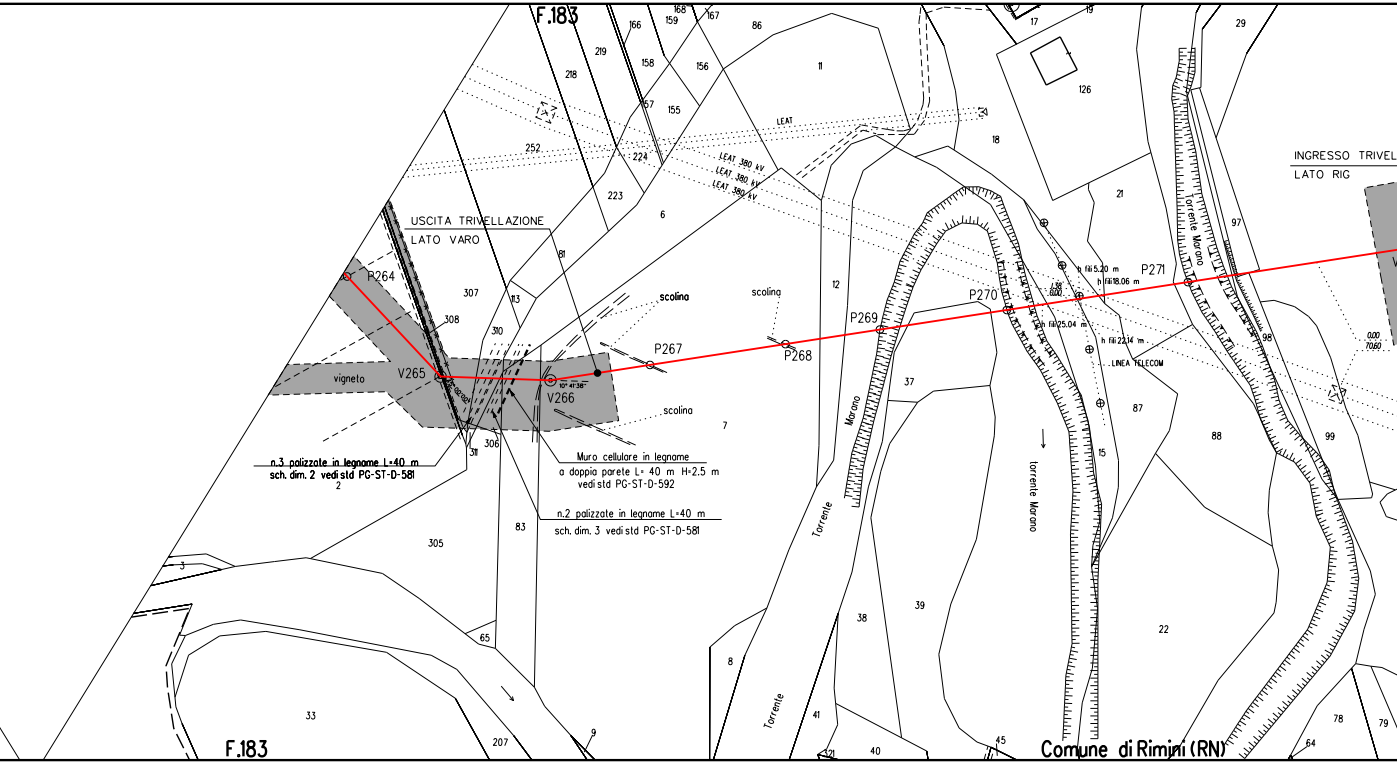
F.183
USCITA TRIVELLAZIONE
LATO VARO
P264
P267
P268
P269
P270
P271
V265
V266
10° 41'38"
vigneto
scolina
scolina
scolina
LEAT
LEAT 380 kV
LEAT 380 kV
LEAT 380 kV
n.3 palizzate in legname L=40 m
sch. dim. 2 vedi std PG-ST-D-581
Muro cellulare in legname
a doppia parete L= 40 m H=2.5 m
vedi std PG-ST-D-592
n.2 palizzate in legname L=40 m
sch. dim. 3 vedi std PG-ST-D-581
h fili 5.20 m
h fili 18.06 m
h fili 25.04 m
h fili 22.14 m
1.38
0.00
LINEA TELECOM
0.00
70.60
Torrente Marano
Torrente Marano
Marano
Torrente
Torrente
INGRESSO TRIVEL
LATO RIG
Comune di Rimini (RN)
F.183
168
167
166
159
219
158
156
86
11
218
57
155
252
224
223
6
81
307
308
113
310
306
311
2
83
305
7
12
37
39
38
3
33
65
207
9
8
41
21
40
45
17
19
126
18
21
29
97
98
87
88
99
15
22
78
79
64

≥ 4.00 m ≥ 1.50 m ≥ 1.50 m

PN PN NO PISTA PN

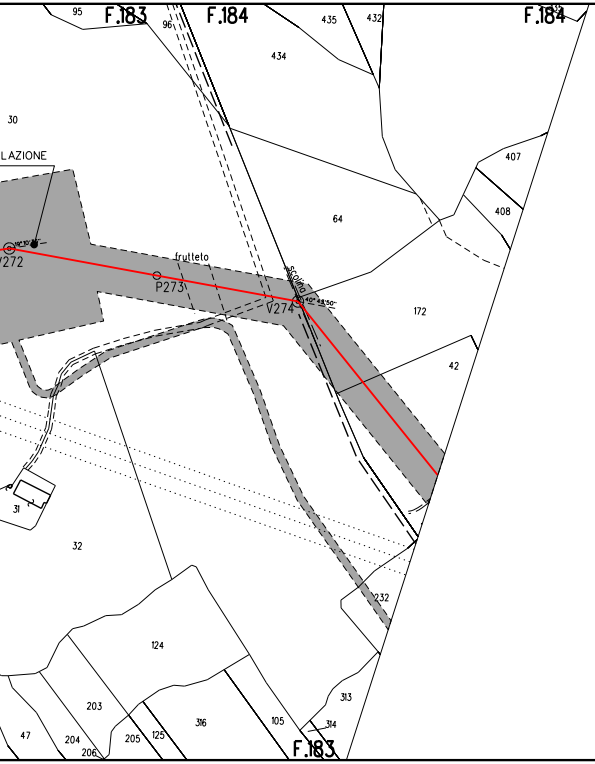
F.183
F.184
F.184
95
96
435
432
434
30
LAZIONE
407
408
64
frutteto
V272
P273
V274
Scolina
172
42
31
32
232
124
203
316
105
313
314
47
204
205
125
206
F.183

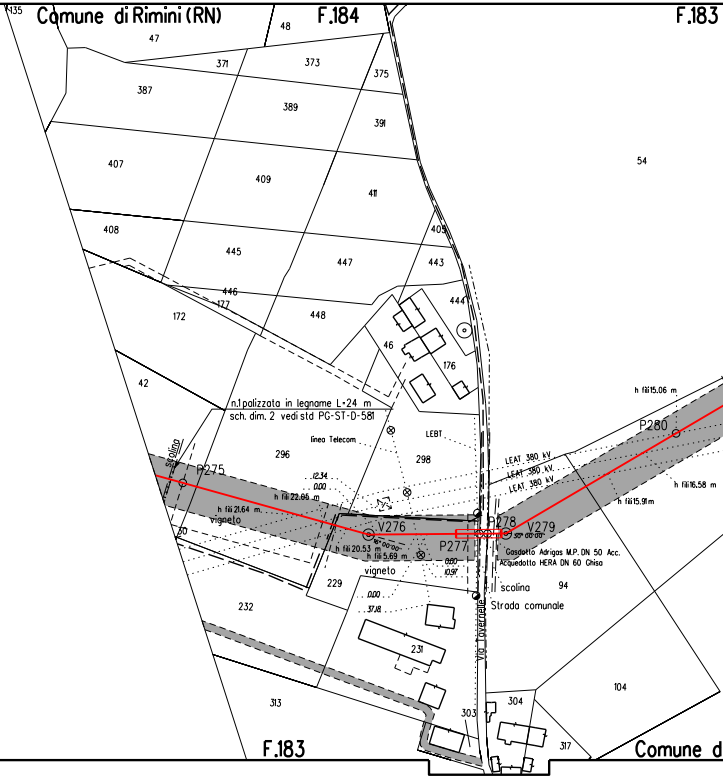
135
Comune di Rimini (RN)
F.184
F.183
47
48
371
373
375
387
389
391
407
409
411
408
445
447
405
443
446
177
448
444
172
46
176
42
n.1 palizzata in legname L=24 m
sch. dim. 2 vedi std PG-ST-D-581
linea Telecom
LEBT
296
298
Scolina
P275
12.34
0.00
h fili 22.66 m
h fili 21.64 m.
vigneto
30
V276
P277
P278
V279
P280
h fili 20.53 m
h fili 5.69 m
0.60
10.97
vigneto
229
0.00
37.18
232
231
LEAT 380 kV
LEAT 380 kV.
LEAT 380 kV
h fili 15.06 m
h fili 16.58 m
h fili 15.91 m
Gasdotto Adrigas M.P. DN 50 Acc.
Acquedotto HERA DN 60 Ghisa
scolina
94
Strada comunale
Via Tavernelle
54
104
313
303
304
317
F.183
Comune d

⩾1.50 m

PN

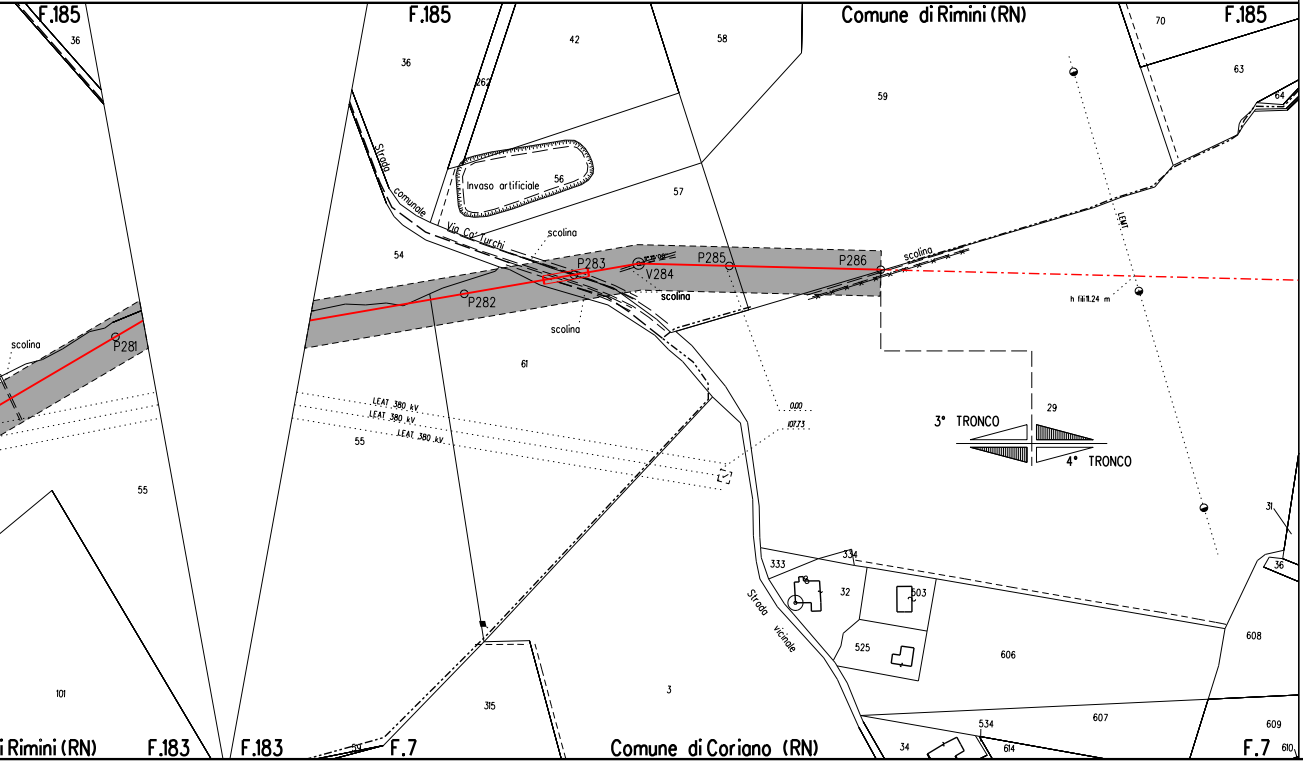
F.185
36
F.185
36
42
58
Comune di Rimini (RN)
70
F.185
63
64
262
59
Strada comunale Via Ca' Turchi
Invaso artificiale
56
57
LEAT
scolina
54
P283
V284
P285
P286
scolina
scolina
P282
scolina
scolina
P281
h fili11.24 m
61
LEAT 380 kV
LEAT 380 kV
LEAT 380 kV
55
0.00
107.73
29
3° TRONCO
4° TRONCO
55
31
36
333
334
32
503
Strada vicinale
525
606
608
101
315
3
607
609
534
614
34
i Rimini (RN)
F.183
F.183
F.7
Comune di Coriano (RN)
F.7
610

ALLEGATO 1

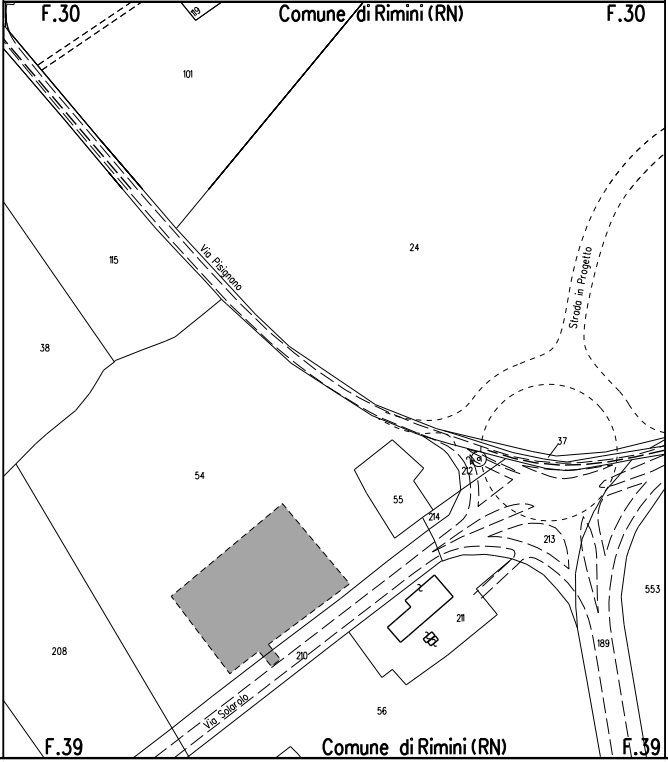
F.30
Comune di Rimini (RN)
F.30
119
101
24
Via Pisignano
Strada in Progetto
115
38
54
55
37
212
214
213
553
211
189
210
208
56
Via Salarola
F.39
Comune di Rimini (RN)
F.39

ALLEGATO 2

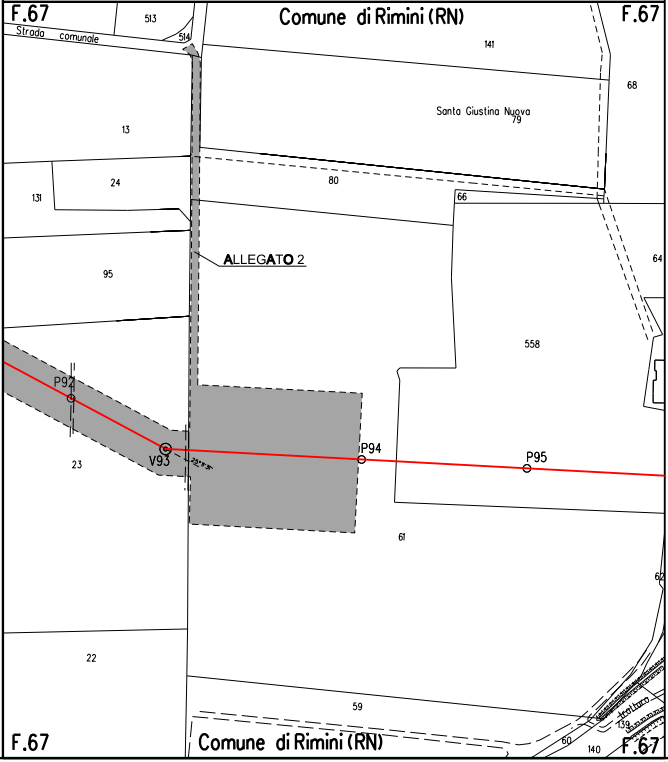
F.67
513
Strada comunale
514
Comune di Rimini (RN)
F.67
141
68
Santa Giustina Nuova
79
13
24
80
131
66
ALLEGATO 2
64
95
558
P92
V93
P94
P95
23
61
62
22
59
F.67
Comune di Rimini (RN)
60
140
139
F.67

LEGENDA

▨ 10.00 m / 14.00 m — AREA DI OCCUPAZIONE LAVORI (RISTRETTA 8 : 12 m)

⇄ AREA DI MONTAGGIO E TRANSITO

METANODOTTO IN PROGETTO

metanodotto in esercizio con sola posa cavo telecomando

metanodotto in esercizio

metanodotto in progetto da altra opera

metanodotto in dismissione

SIMBOLI

◎ V1 vertice

○ P1 picchetto

● caposaldo

ABBREVIAZIONI

PN	area di passaggio con pista normale
PI	area di passaggio con inversione di pista
PR	area di passaggio con pista ristretta
PP	pista particolare

NOTE

1. In corrispondenza di parallelismi e/o interferenze dell'area di passaggio con linee elettriche aeree, l'appaltatore dovra' procedere all'esatto determinazione dell'altezza dei conduttori e del loro voltaggio in modo da poter adottare i necessari provvedimenti di sicurezza propedeutici alla esecuzione dei lavori di costruzione.
2. L'appaltatore dovra' procedere all'esatto accertamento di cavi, tubazioni e fogne interrate interferenti con la linea, mediante scavi a mano.

Firmato digitalmente da

Rocco Vincenzo Monaco

CN = Monaco Rocco Vincenzo
C = IT

NOTA: Planimetria catastale aggiornata a Ottobre 2019

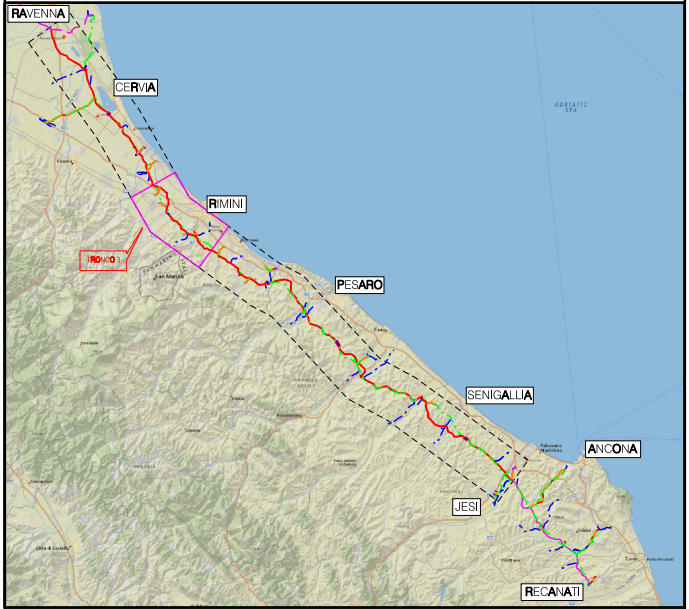
RAVENNA
CERVIA
ADRIATIC SEA
RIMINI
TRONCO 3
San Marino
PESARO
SENIGALLIA
ANCONA
JESI
RECANATI

COROGRAFIA Scala 1:500.000

Rev.	DATA	DESCRIZIONE	ELABORATO	VERIFICATO	APPROVATO AUTORIZZATO
2	Ott. 2020	VARIANTE DI TRACCIATO DA P0 A V10. AUMENTATA COPERTURA MINIMA NEI TRATTI: P1-P9, P99-P102, P201-P203, V266-V274. INSERITO CAVO IN FIBRA OTTICA A V74 - VALIDO PER APPALTO	A. MAGNONI	F. MARCHETTI	V.FORLIVESI G.GIOVANNINI
1	Mag. 2020	EMISSIONE PER APPALTO LOTTO 2	A. MAGNONI	F. MARCHETTI	V.FORLIVESI G.GIOVANNINI
0	Mar. 2020	EMISSIONE PER APPALTO	A. MAGNONI	F. MARCHETTI	V.FORLIVESI G.GIOVANNINI

PROPRIETARIO
snam

PROGETTISTA
TechnipFMC
Rif.TPIDL: 081400C-103-DW-3252-20
TECHNIP ITALY DIREZIONE LAVORI S.p.A.

COMMESSA: NR/17350/R-L01
CODICE TEC.: C.T. 20203

RIFACIMENTO METANODOTTO RAVENNA - CHIETI
TRATTO RAVENNA - JESI DN 650 (26"), DP 75 bar
3° TRONCO San Mauro Pascoli - Rimini

DIS. N. PG-PL-71E-303
REVISIONE 2

PLANIMETRIA CATASTALE CON AREE OCCUPAZIONE LAVORI

FG. 1 DI 1
SCALA 1:2000