Il presente disegno e' di proprieta' aziendale - La Societa' tutelera' i propri diritti a termine di legge.

DATI TECNICI FUNZIONALI

COPERTURA MINIMA DELLA CONDOTTA	≥1.50 m
AREA DI PASSAGGIO	PN

CONFINI AMMINISTRATIVI

DATI CARATTERISTICI

DATI DI COSTRUZIONE

PRESSIONE DI PROGETTO 75.0 bar
PRESSIONE MASSIMA DI ESERCIZIO (MOP) 70.0 bar
GRADO DI UTILIZZAZIONE DICHIARATO f - 0.72
DIAMETRO PREVALENTE = 650.0 (DN)

REALIZZATO IN CONFORMITA' AL D.M.17/04/2008
CONFORMITA' AL D.M NUMERO D.M.17/04/2008
PER MODIFICHE REALIZZATE SUCCESSIVAMENTE

RIVESTIMENTO GIUNTI DI SALDATURA
FASCE TERMORESTRINGENTI

IMPIANTO MUNITO DI CAVO TELE

DATI GENERALI

DN	650 SP	11.1	[UNI-EN] 23210.43 m	
DN	650 DA MANTENERE IN ESERC. 1287.39 m			

LUNGHEZZA TOTALE IMPIANTO 24497.82 m

FASE EMISSIONE Appalto

PLANIMETRIA 1:2000

CONFINI AMMINISTRATIVI

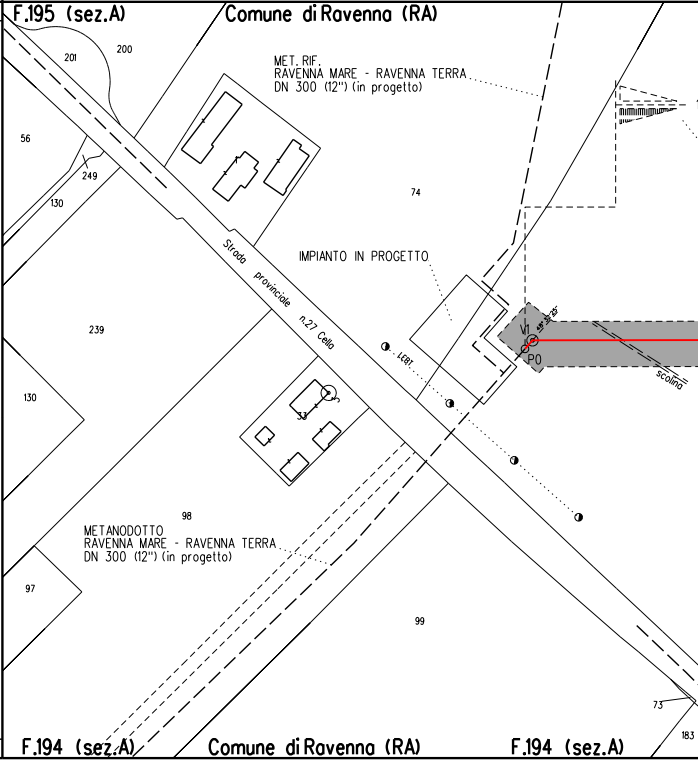
F.195 (sez.A)
Comune di Ravenna (RA)
201
200
MET. RIF.
RAVENNA MARE - RAVENNA TERRA
DN 300 (12") (in progetto)
56
249
130
74
Strada provinciale n.27 Cella
IMPIANTO IN PROGETTO
239
V1
48° 37' 25"
P0
LEBT
scolina
130
33
98
METANODOTTO
RAVENNA MARE - RAVENNA TERRA
DN 300 (12") (in progetto)
97
99
73
183
F.194 (sez.A)
Comune di Ravenna (RA)
F.194 (sez.A)

PN

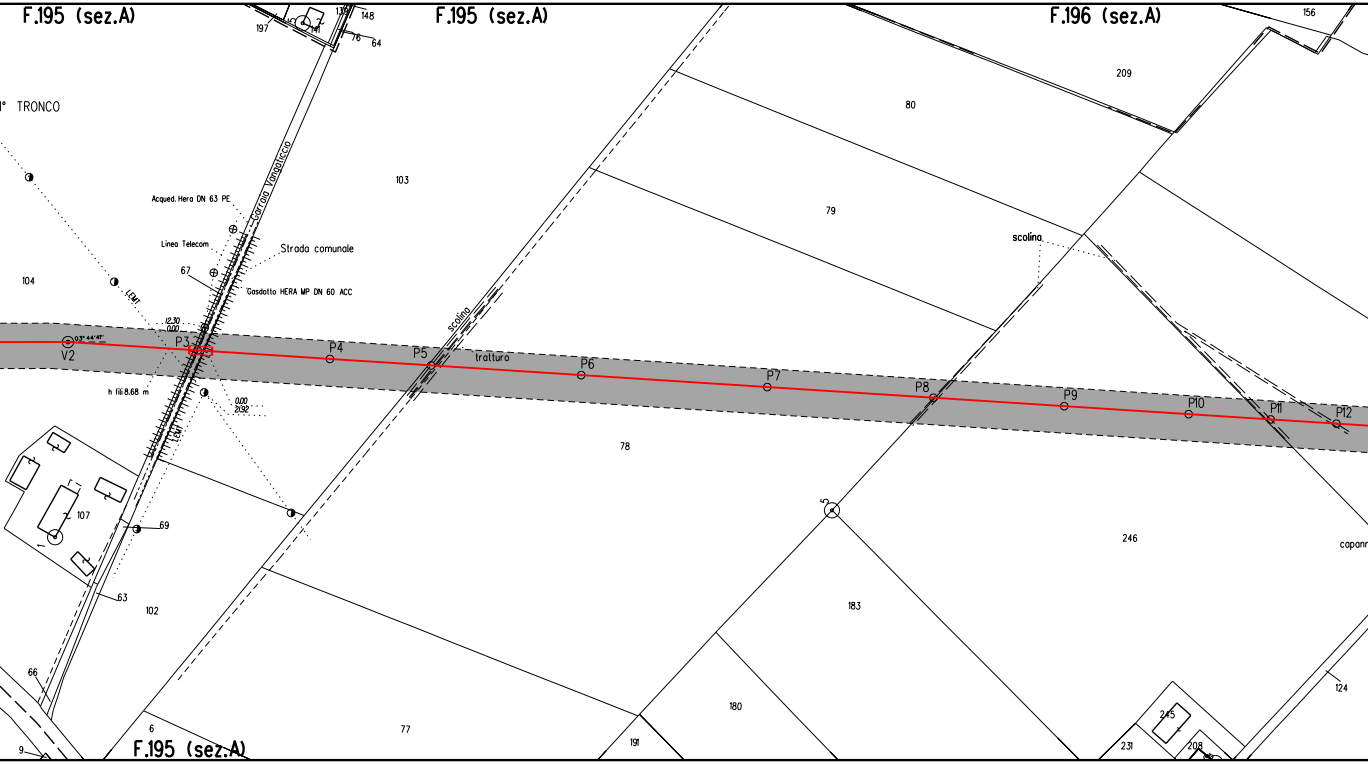
F.195 (sez.A)
F.195 (sez.A)
F.196 (sez.A)
F.195 (sez.A)
1° TRONCO
197
139
148
141
76
64
156
209
80
103
79
104
Acqued. Hera DN 63 PE
Linea Telecom
Strada comunale
67
Gasdotto HERA MP DN 60 ACC
Carraia Vangaticcio
LEMT
12.30
0.00
03° 44' 41"
V2
P3
P4
P5
P6
P7
P8
P9
P10
P11
P12
h fili 8.68 m
0.00
21.92
LEMT
scolina
tratturo
scolina
78
246
capann
5
183
107
69
63
102
66
9
6
77
180
191
245
231
208
124

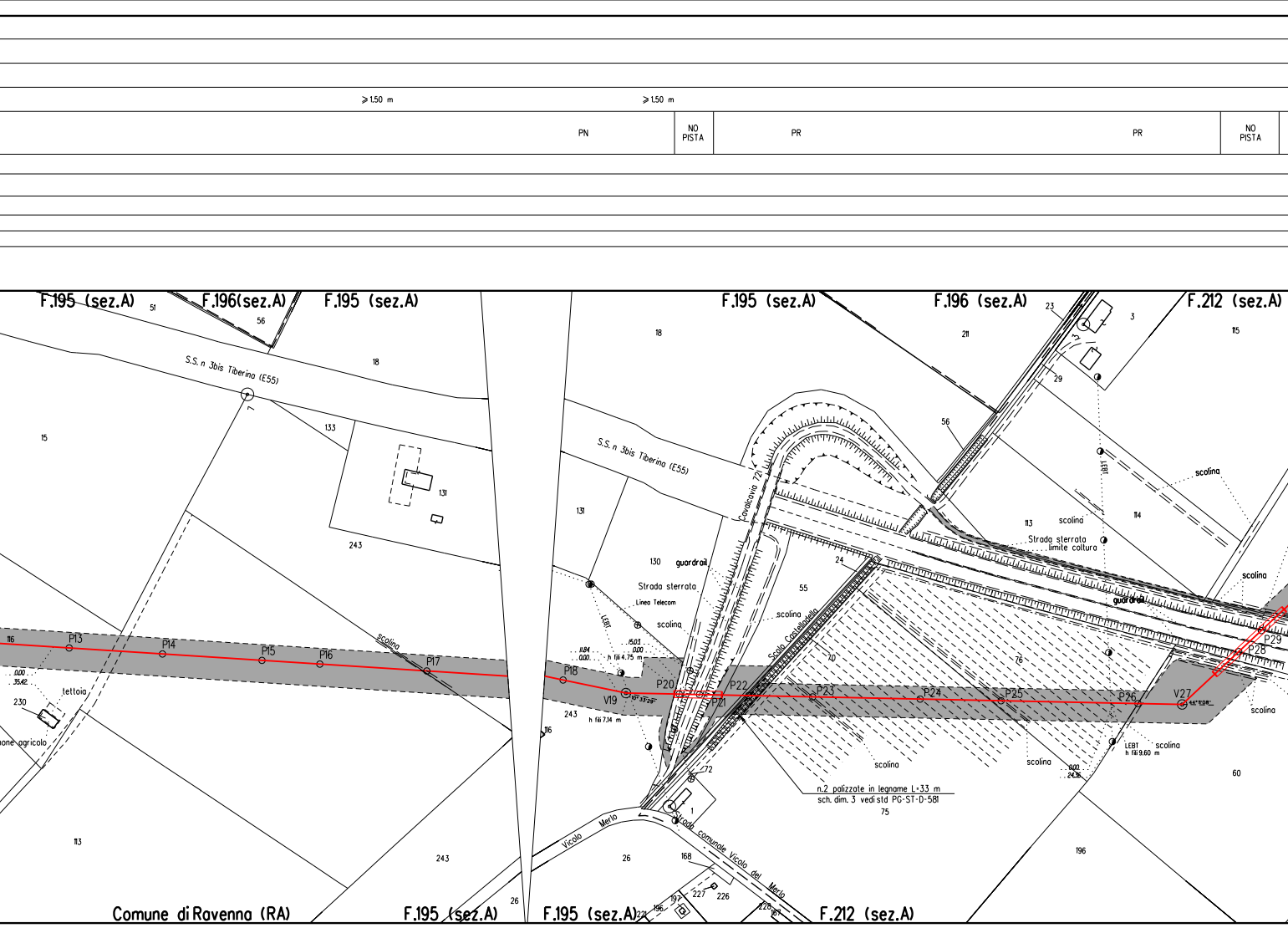
⩾1.50 m
⩾1.50 m
PN
NO PISTA
PR
PR
NO PISTA
F.195 (sez.A)
F.196(sez.A)
F.195 (sez.A)
F.195 (sez.A)
F.196 (sez.A)
F.212 (sez.A)
S.S. n 3bis Tiberina (E55)
S.S. n 3bis Tiberina (E55)
Cavalcavia 72
Scolo Castellaccia
guardrail
guardrail
Strada sterrata
Linea Telecom
Strada sterrata
limite coltura
scolina
scolina
scolina
scolina
scolina
scolina
scolina
scolina
scolina
tettoia
one agricolo
LEBT
LEBT
h fili 4.75 m
h fili 7.14 m
h fili 9.60 m
n.2 palizzate in legname L=33 m
sch. dim. 3 vedi std PG-ST-D-581
P13
P14
P15
P16
P17
P18
V19
P20
P21
P22
P23
P24
P25
P26
V27
P28
P29
Vicolo Merlo
Strada comunale Vicolo del Merlo
Comune di Ravenna (RA)
F.195 (sez.A)
F.195 (sez.A)
F.212 (sez.A)
51
56
18
15
133
131
243
230
113
243
26
116
18
131
130
55
10
243
24
72
1
26
168
197
196
227
226
228
211
23
3
29
56
113
114
115
76
75
60
196
1831

PN PN PN

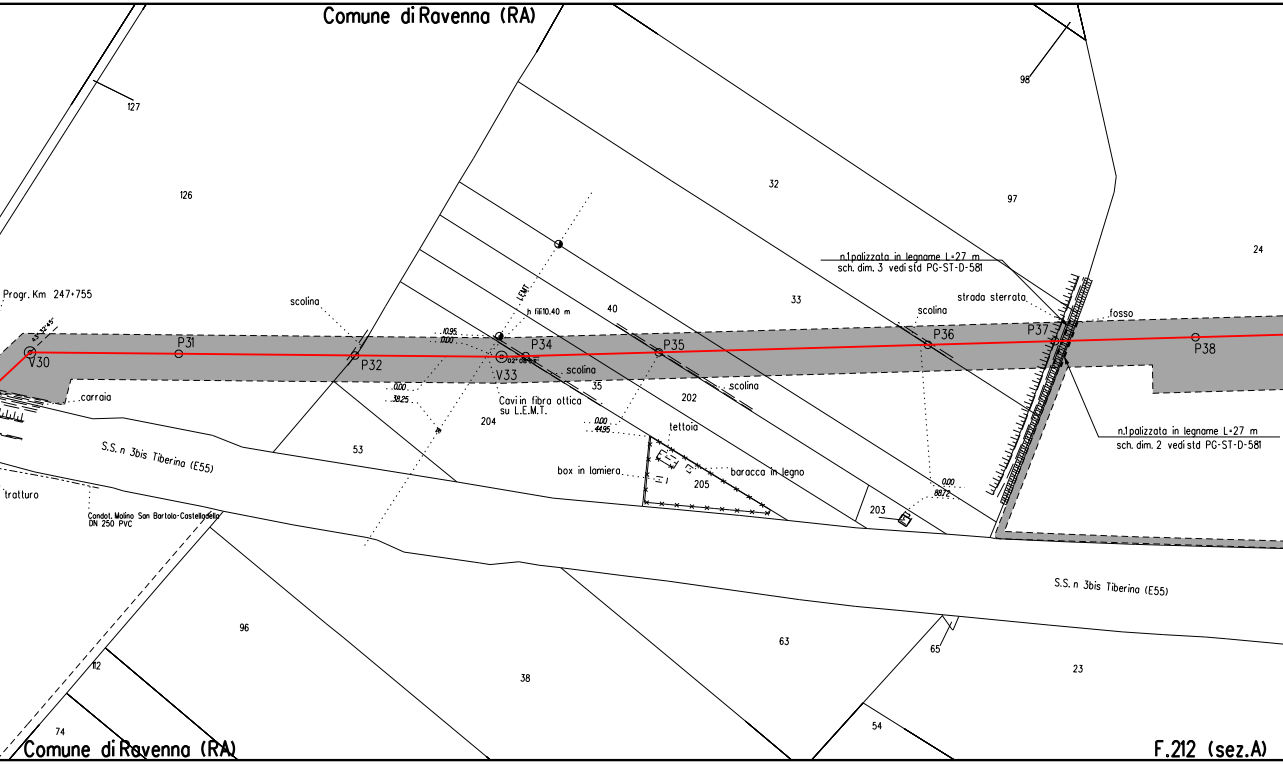
Comune di Ravenna (RA)
127
98
126
32
97
24
Progr. Km 247+755
43°32'45"
V30
P31
scolina
P32
10.95
0.00
LEMT
h fili 10.40 m
40
33
n.1 palizzata in legname L=27 m
sch. dim. 3 vedi std PG-ST-D-581
strada sterrata
scolina
fosso
P34
V33
02°08'
P35
P36
P37
P38
scolina
35
scolina
202
carraia
0.00
38.25
Cavi in fibra ottica
su L.E.M.T.
204
0.00
44.95
tettoia
n.1 palizzata in legname L=27 m
sch. dim. 2 vedi std PG-ST-D-581
S.S. n 3bis Tiberina (E55)
53
box in lamiera
baracca in legno
205
0.00
88.72
203
tratturo
Condot. Molino San Bartolo-Castellodello
DN 250 PVC
S.S. n 3bis Tiberina (E55)
96
63
65
23
112
38
74
54
Comune di Ravenna (RA)
F.212 (sez.A)

	NO PISTA	PP	NO PISTA	PN

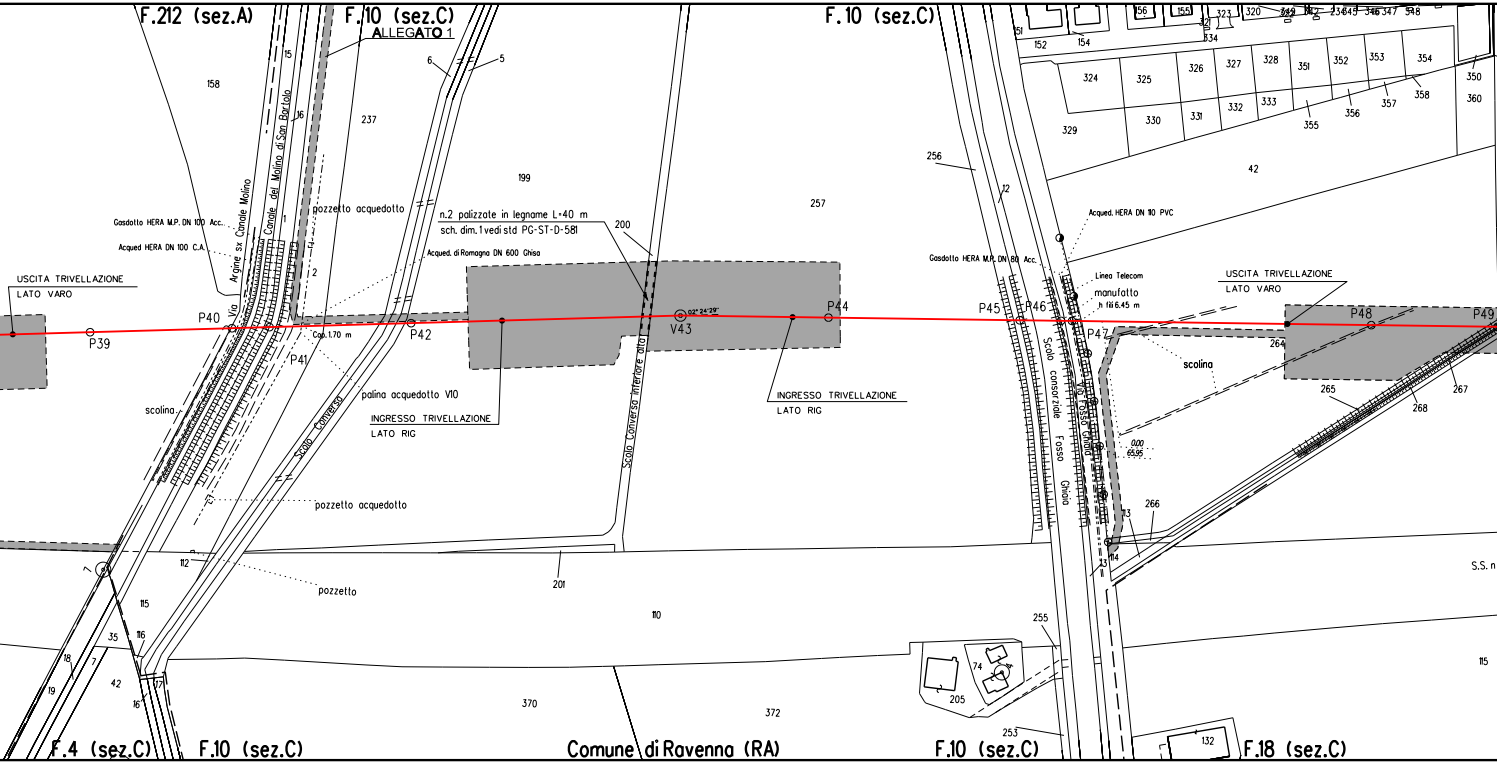
F.212 (sez.A)
F.10 (sez.C)
ALLEGATO 1
F.10 (sez.C)
158
15
16
237
6
5
199
257
256
12
151
152
154
156
155
321
323
320
334
324
325
326
327
328
351
352
353
354
350
360
358
357
356
355
329
330
331
332
333
42
Argine sx Canale Molino
Canale del Molino di San Bartolo
Via
1
2
pozzetto acquedotto
n.2 palizzate in legname L=40 m
sch. dim. 1 vedi std PG-ST-D-581
200
Acqued. di Romagna DN 600 Ghisa
Gasdotto HERA M.P. DN 100 Acc.
Acqued HERA DN 100 C.A.
USCITA TRIVELLAZIONE
LATO VARO
P39
P40
P41
Cop. 1.70 m
P42
V43
02° 24'29"
P44
palina acquedotto V10
INGRESSO TRIVELLAZIONE
LATO RIG
INGRESSO TRIVELLAZIONE
LATO RIG
Scolo Converso
Scolo Converso inferiore alto
scolina
pozzetto acquedotto
pozzetto
Acqued. HERA DN 110 PVC
Gasdotto HERA M.P. DN 80 Acc.
Linea Telecom
manufatto
h fili 6.45 m
P45
P46
P47
USCITA TRIVELLAZIONE
LATO VARO
P48
P49
264
scolina
265
267
268
Scolo consorziale Fosso Ghiaia
Via Fosso Ghiaia
0.00
65.95
266
113
114
112
201
110
115
116
35
18
7
19
42
17
16
370
372
255
74
205
253
132
S.S. n
115
F.4 (sez.C)
F.10 (sez.C)
Comune di Ravenna (RA)
F.10 (sez.C)
F.18 (sez.C)

⩾1.50 m

PN

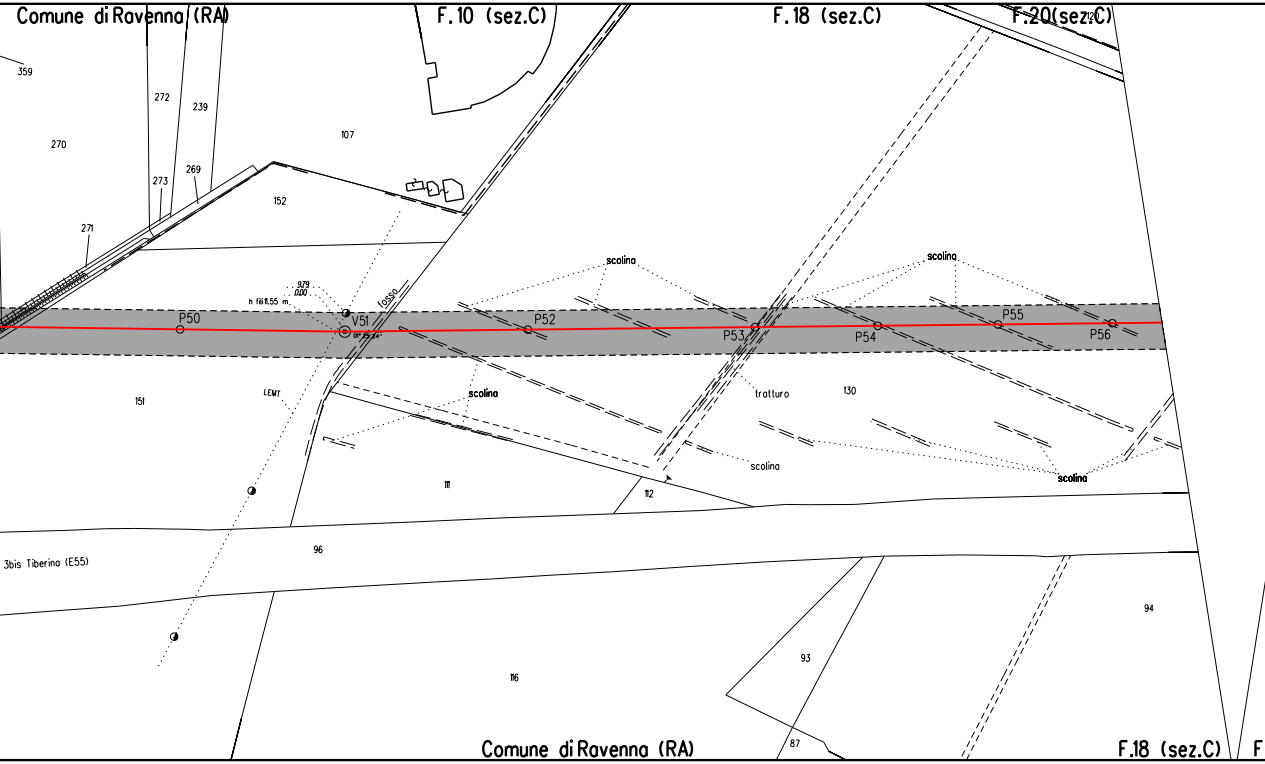

Comune di Ravenna (RA)
F. 10 (sez.C)
F. 18 (sez.C)
F.20(sez.C)
120
359
272
239
270
107
273
269
152
271
scolina
scolina
979
0.00
h fili 11.55 m.
fosso
P50
V51
P52
P53
P54
P55
P56
151
LEMT
scolina
tratturo
130
scolina
scolina
111
112
3bis Tiberina (E55)
96
94
93
116
87
Comune di Ravenna (RA)
F.18 (sez.C)
F

≥1.50 m

PN	NO PISTA	PN	NO PISTA	PN

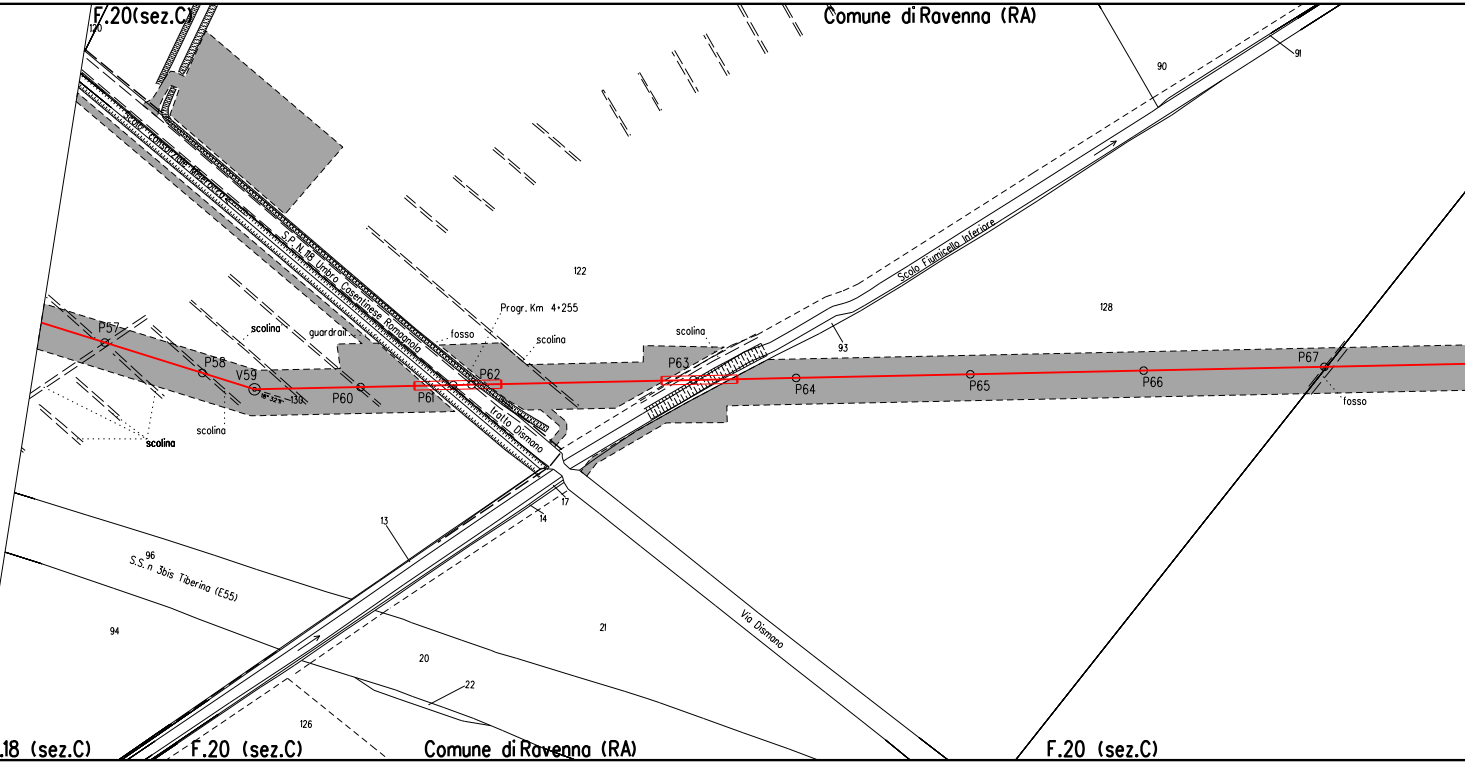
F.20(sez.C)
120
Comune di Ravenna (RA)
90
91
S.P. N. 118 Umbro Casentinese Romagnola
122
Scolo Fiumicello Inferiore
128
Progr. Km 4+255
scolina
guardrail
fosso
scolina
scolina
93
P57
P58
V59
130
P60
P61
P62
P63
P64
P65
P66
P67
fosso
scolina
scolina
Tratto Dismano
17
14
13
96
S.S. n 3bis Tiberina (E55)
94
21
20
22
Via Dismano
126
.18 (sez.C)
F.20 (sez.C)
Comune di Ravenna (RA)
F.20 (sez.C)

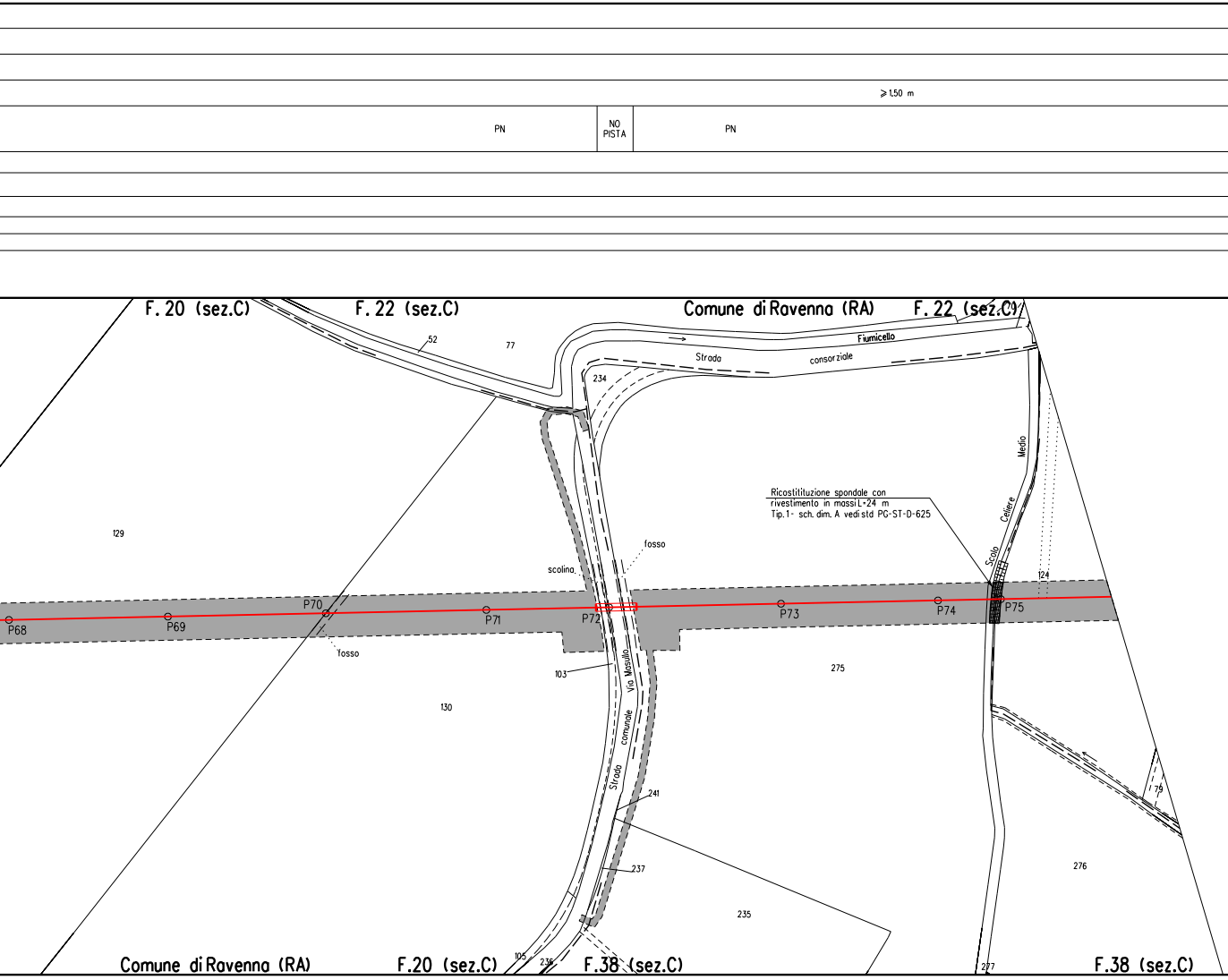
≥ 1,50 m
PN
NO PISTA
PN
F. 20 (sez.C)
F. 22 (sez.C)
Comune di Ravenna (RA)
F. 22 (sez.C)
52
77
Fiumicello
Strada
consorziale
234
Medio
Celiere
Scolo
Ricostitituzione spondale con
rivestimento in massi L=24 m
Tip.1- sch. dim. A vedi std PG-ST-D-625
124
129
fosso
scolina
P68
P69
P70
P71
P72
P73
P74
P75
fosso
103
Via Masullo
comunale
Strada
275
130
241
79
237
276
235
105
236
277
Comune di Ravenna (RA)
F.20 (sez.C)
F.38 (sez.C)
F.38 (sez.C)

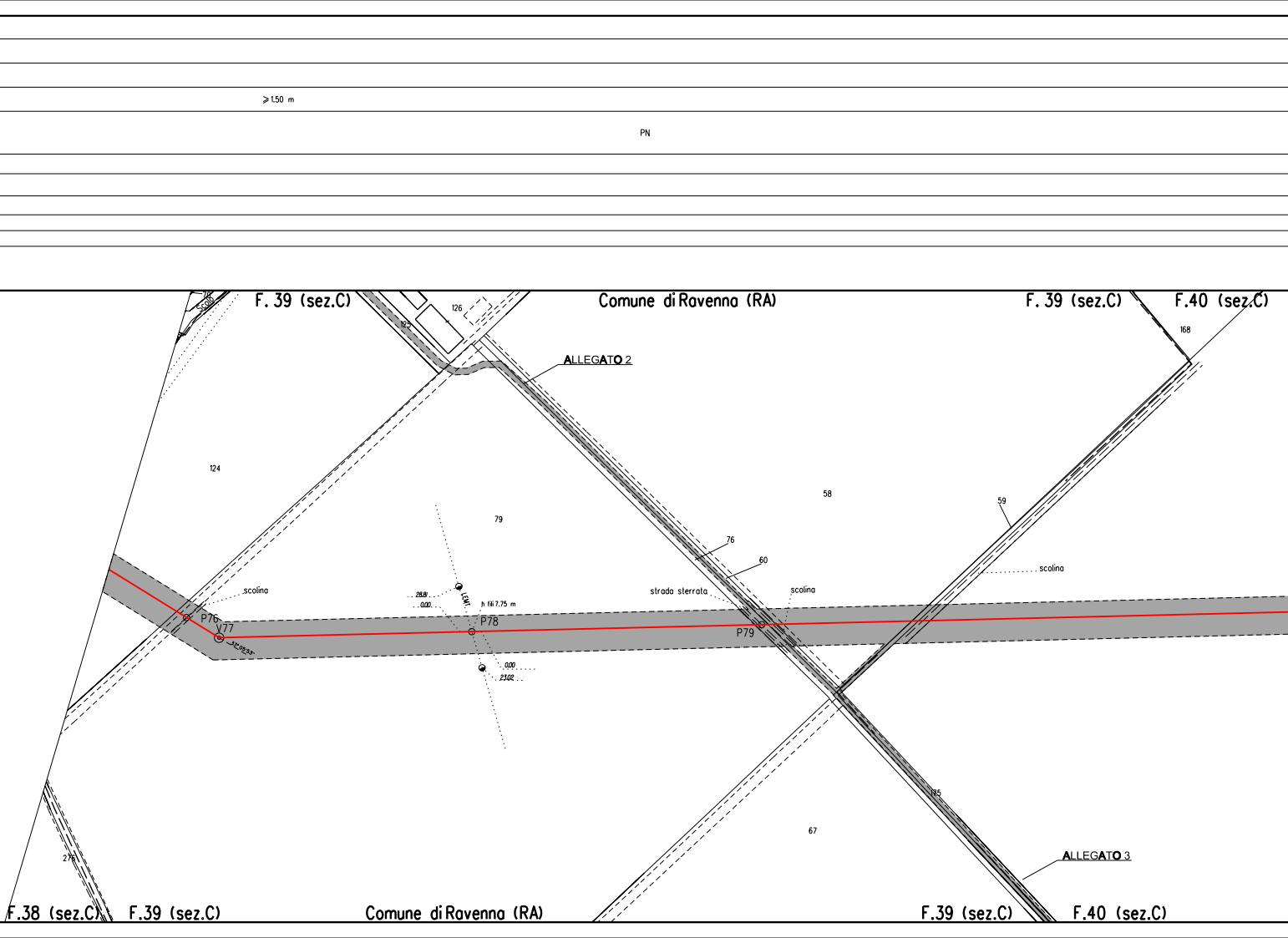
⩾1.50 m
PN
F. 39 (sez.C)
Comune di Ravenna (RA)
F. 39 (sez.C)
F.40 (sez.C)
78
Scol8
126
125
168
ALLEGATO 2
124
79
58
59
76
60
scolina
scolina
strada sterrata
scolina
28.81
0.00
LEMT.
h fili 7.75 m
P78
P76
V77
33°05'53"
P79
0.00
23.02
175
67
276
ALLEGATO 3
F.38 (sez.C)
F.39 (sez.C)
Comune di Ravenna (RA)
F.39 (sez.C)
F.40 (sez.C)

⩾1.50 m

PN	NO PISTA	PN

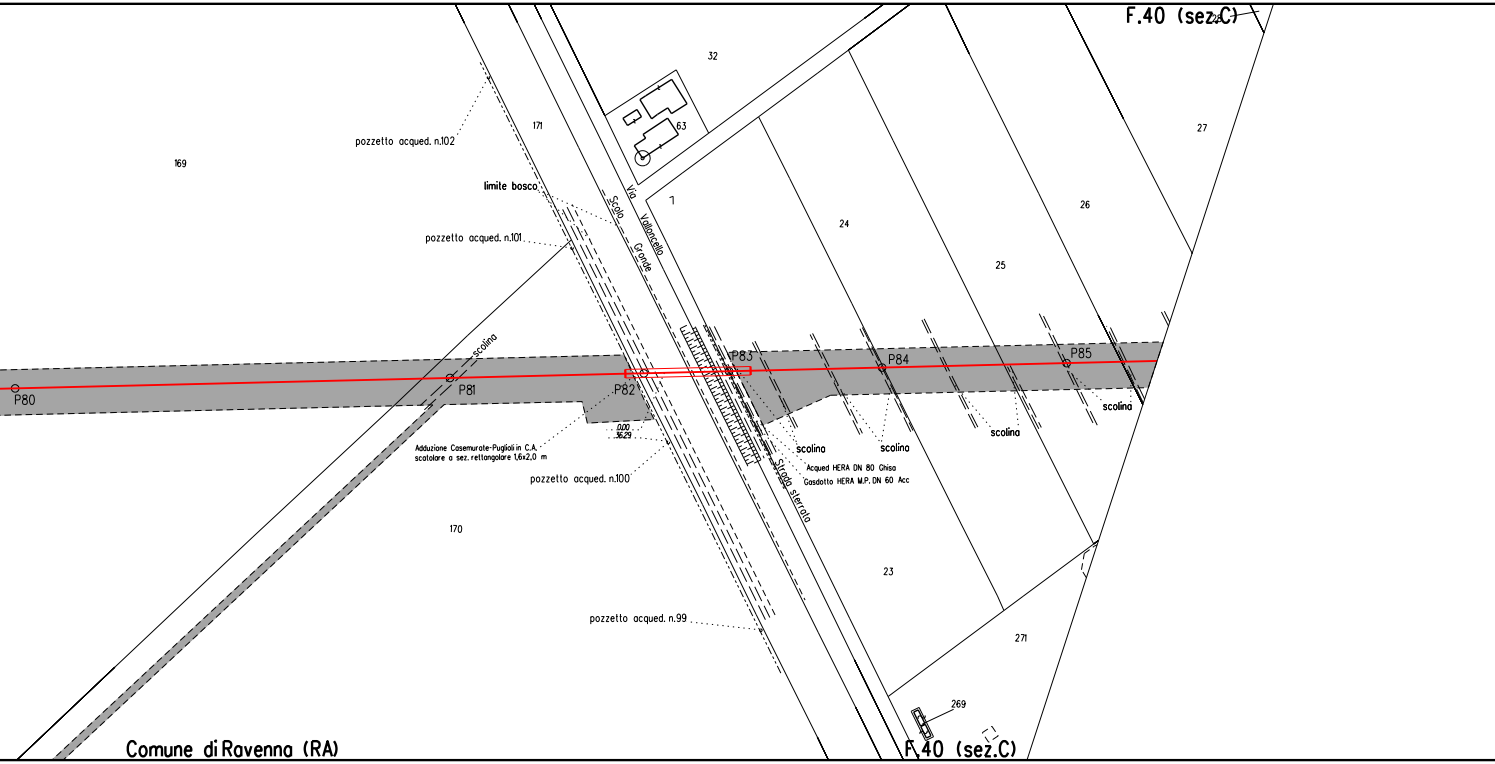
F.40 (sez.C)
22
32
63
27
26
169
171
pozzetto acqued. n.102
limite bosco
Via Vallancella
Scolo Grande
7
24
25
pozzetto acqued. n.101
scolina
P80
P81
P82
P83
P84
P85
scolina
scolina
scolina
scolina
0.00
36.29
Adduzione Casemurate-Puglioli in C.A.
scatolare a sez. rettangolare 1,6x2,0 m
pozzetto acqued. n.100
Acqued HERA DN 80 Ghisa
Gasdotto HERA M.P. DN 60 Acc
Strada sterrata
170
23
pozzetto acqued. n.99
271
269
Comune di Ravenna (RA)
F.40 (sez.C)

≥1.50 m ≥1.50 m

PN NO PISTA PN

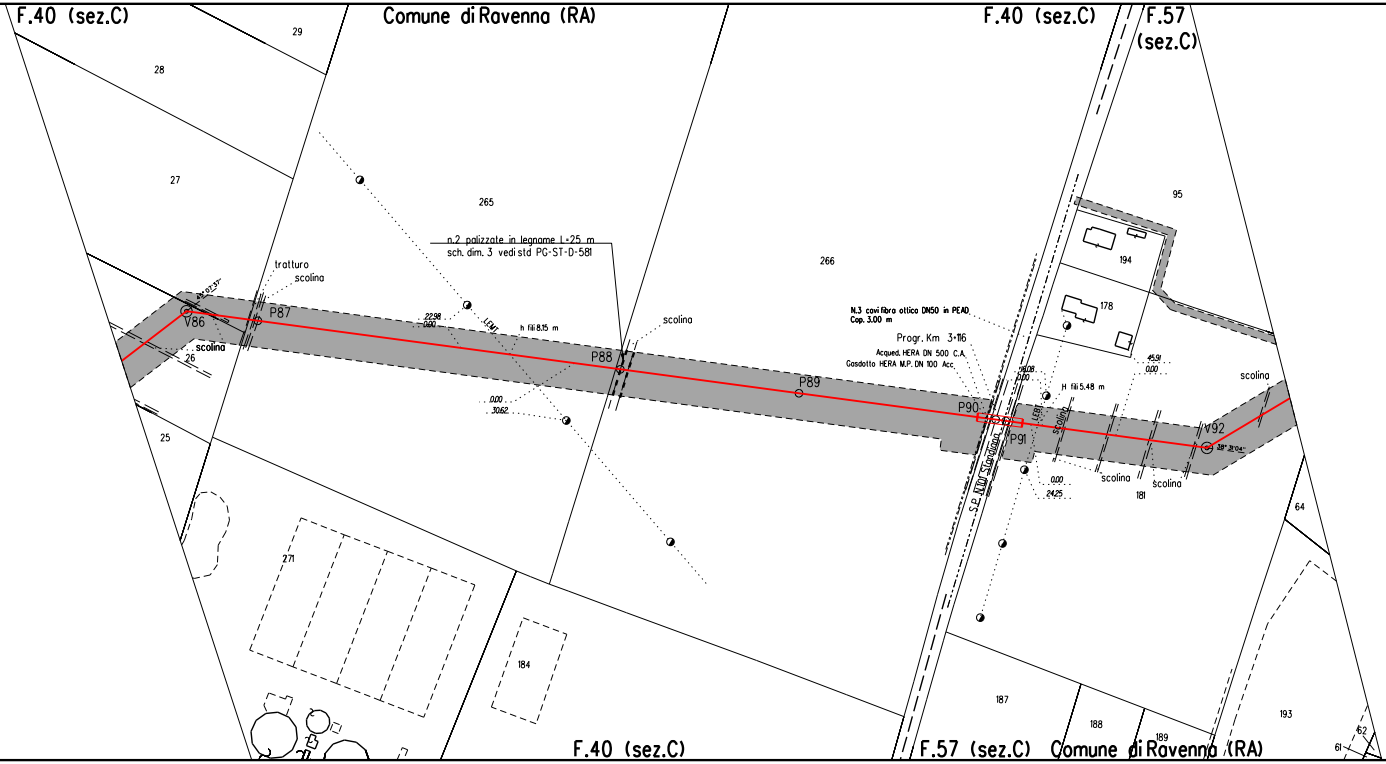
F.40 (sez.C)
Comune di Ravenna (RA)
F.40 (sez.C)
F.57 (sez.C)
29
28
27
265
266
95
194
178
n.2 palizzate in legname L=25 m
sch. dim. 3 vedi std PG-ST-D-581
tratturo
scolina
V86
45° 07' 37''
P87
scolina
26
22.98
0.00
LEMT
h fili 8.15 m
0.00
30.62
P88
scolina
P89
N.3 cavi fibra ottico DN50 in PEAD
Cop. 3.00 m
Progr. Km 3+116
Acqued. HERA DN 500 C.A.
Gasdotto HERA M.P. DN 100 Acc.
P90
P91
S.P. N.101 Standiana
LEBT
18.08
0.00
H fili 5.48 m
45.91
0.00
scolina
0.00
24.25
scolina
scolina
181
V92
38° 31'04''
scolina
25
64
271
184
187
188
189
193
62
61
F.40 (sez.C)
F.57 (sez.C)
Comune di Ravenna (RA)

⩾1.50 m

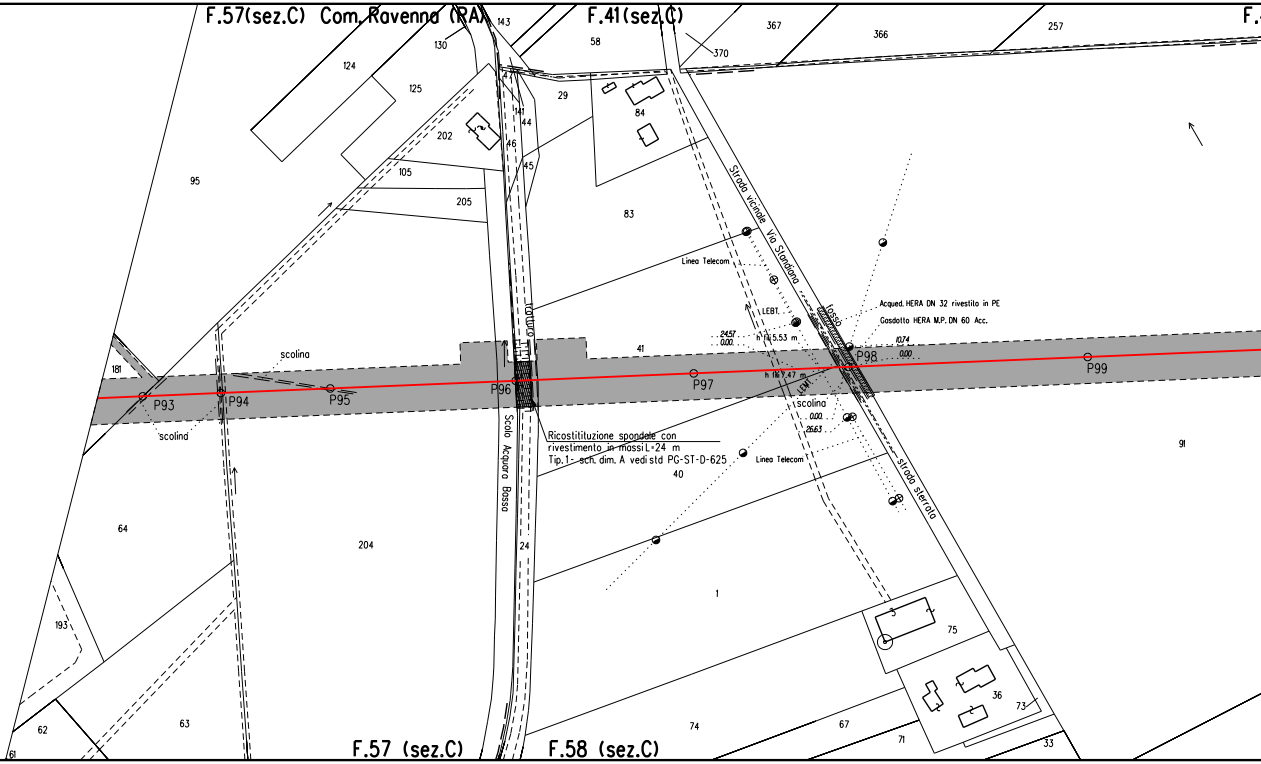
F.57(sez.C) Com. Ravenna (RA)
F.41(sez.C)
F.57 (sez.C)
F.58 (sez.C)
P93
P94
P95
P96
P97
P98
P99
scolina
scolina
scolina
Scolo Acquara Bassa
tratturo
Strada vicinale Via Standiana
strada sterrata
fosso
Linea Telecom
Linea Telecom
LEBT.
LEMT
Acqued. HERA DN 32 rivestito in PE
Gasdotto HERA M.P. DN 60 Acc.
24.57
0.00
h 14.5.53 m
h 16.7.47 m
10.74
0.00
0.00
26.63
Ricostitituzione spondale con rivestimento in massi L=24 m Tip.1- sch. dim. A vedi std PG-ST-D-625
143
130
124
125
141
144
146
145
202
105
205
95
181
58
29
84
83
370
367
366
257
41
40
91
1
75
36
73
33
71
67
74
24
204
64
193
62
63
61

PN

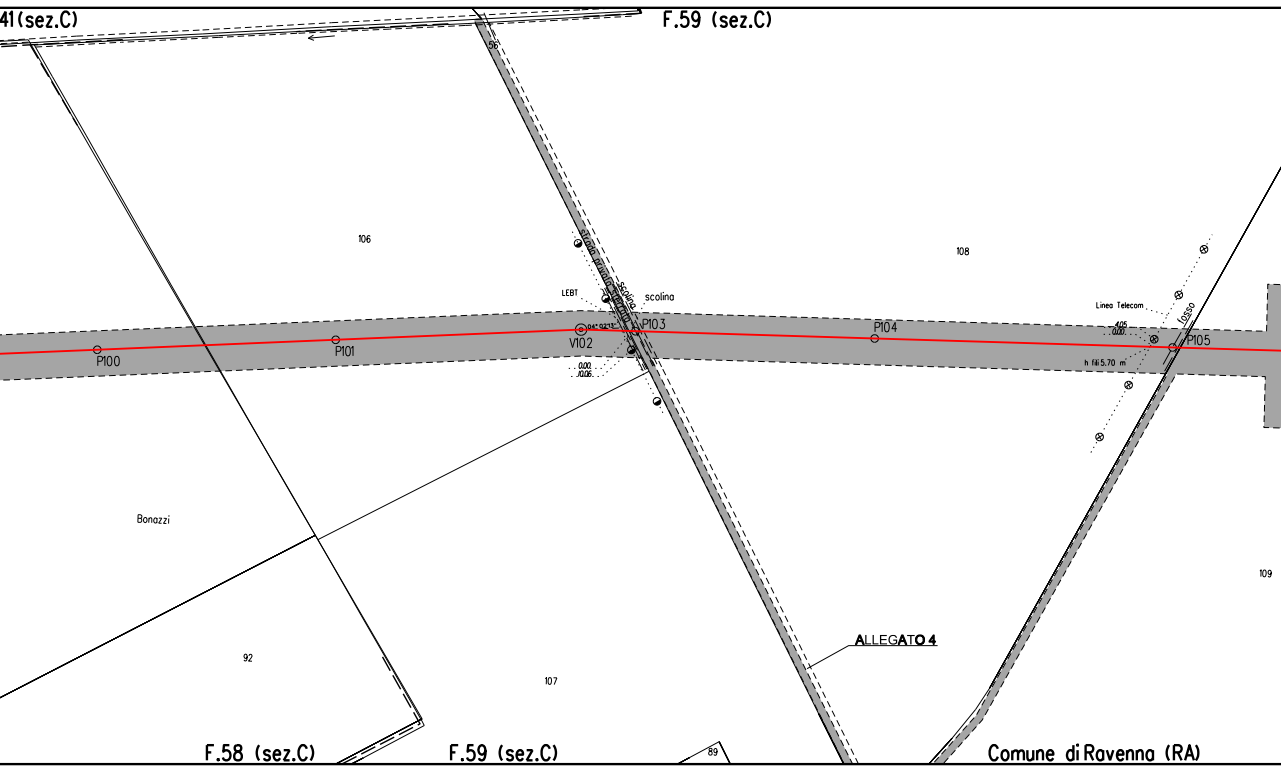
41(sez.C)
F.59 (sez.C)
56
106
108
strada privata sterrata
scolina
scolina
LEBT
V102
04° 02'13"
P103
0.00
10.06
P100
P101
P104
Linea Telecom
4.05
0.00
fosso
P105
h fili 5.70 m
Bonazzi
92
107
109
ALLEGATO 4
F.58 (sez.C)
F.59 (sez.C)
89
Comune di Ravenna (RA)

PN	NO PISTA	PN

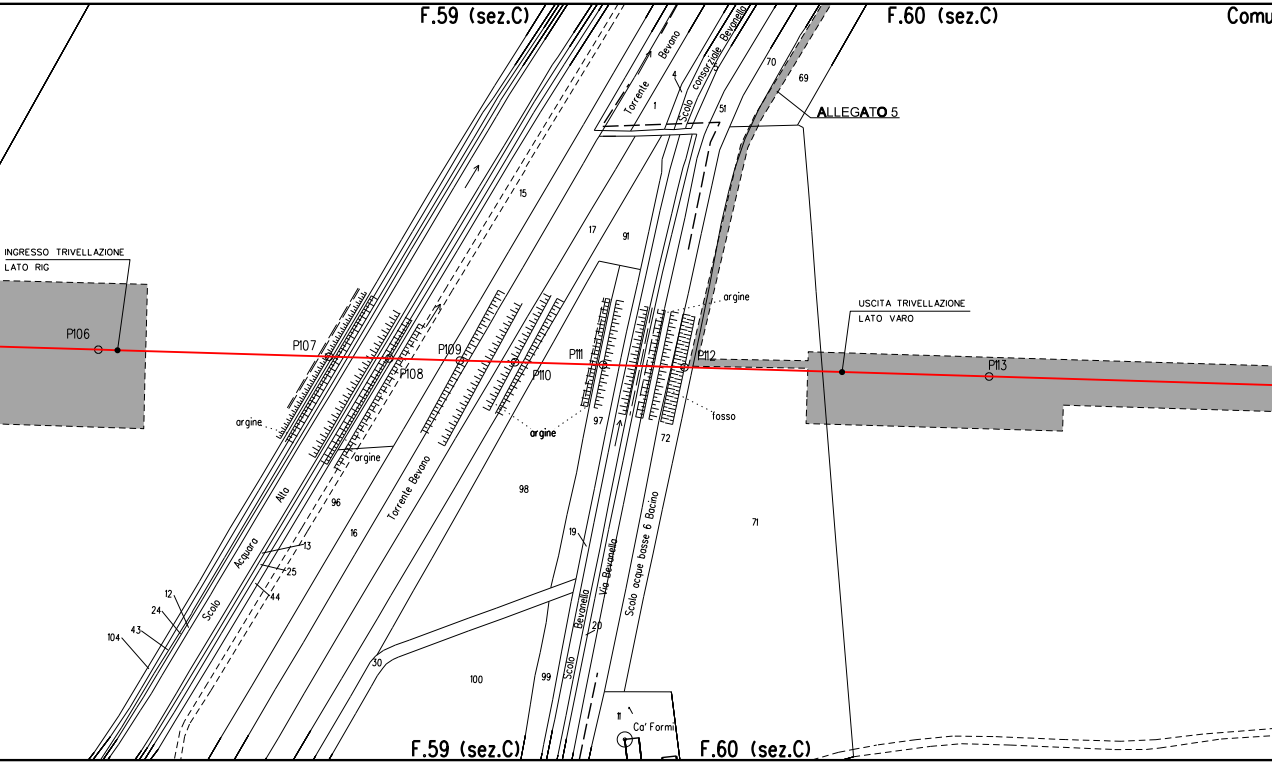
F.59 (sez.C)
F.60 (sez.C)
Comu
ALLEGATO 5
INGRESSO TRIVELLAZIONE
LATO RIG
USCITA TRIVELLAZIONE
LATO VARO
P106
P107
P108
P109
P110
P111
P112
P113
Torrente Bevano
Scolo consorziale Bevanello
Scolo Acquara Alta
Torrente Bevano
Via Bevanello
Scolo Bevanello
Scolo acque basse 6 Bacino
argine
argine
argine
argine
fosso
Ca' Formi
1
4
51
70
69
15
17
91
97
72
96
16
98
71
19
20
13
25
44
12
24
43
104
30
100
99
11
F.59 (sez.C)
F.60 (sez.C)

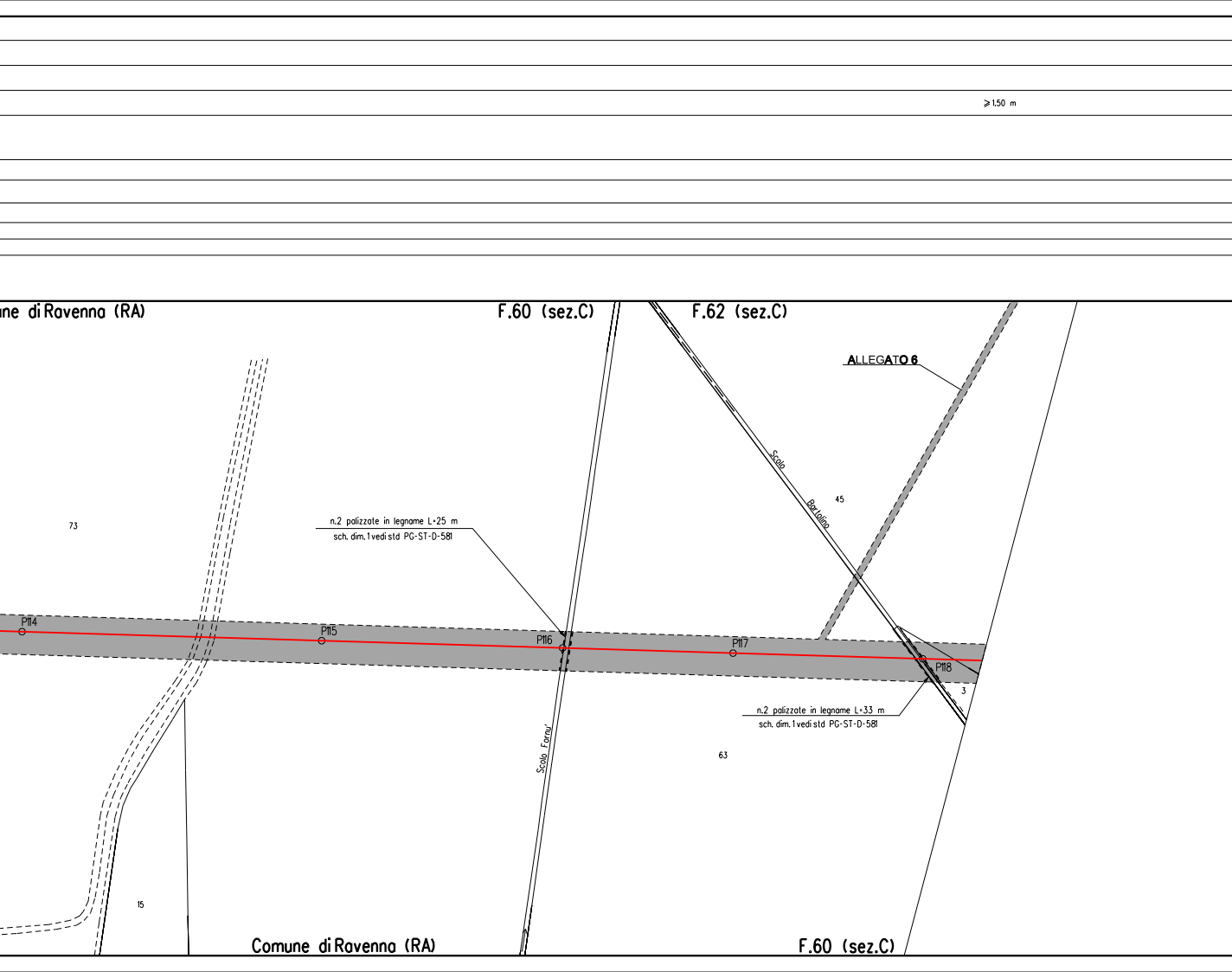
⩾ 1.50 m
une di Ravenna (RA)
F.60 (sez.C)
F.62 (sez.C)
ALLEGATO 6
73
45
Scolo Bartolino
n.2 palizzate in legname L=25 m
sch. dim. 1 vedi std PG-ST-D-581
P114
P115
P116
P117
P118
3
n.2 palizzate in legname L=33 m
sch. dim. 1 vedi std PG-ST-D-581
Scolo Farni'
63
15
Comune di Ravenna (RA)
F.60 (sez.C)

≥1.50 m ≥1.50 m

PN

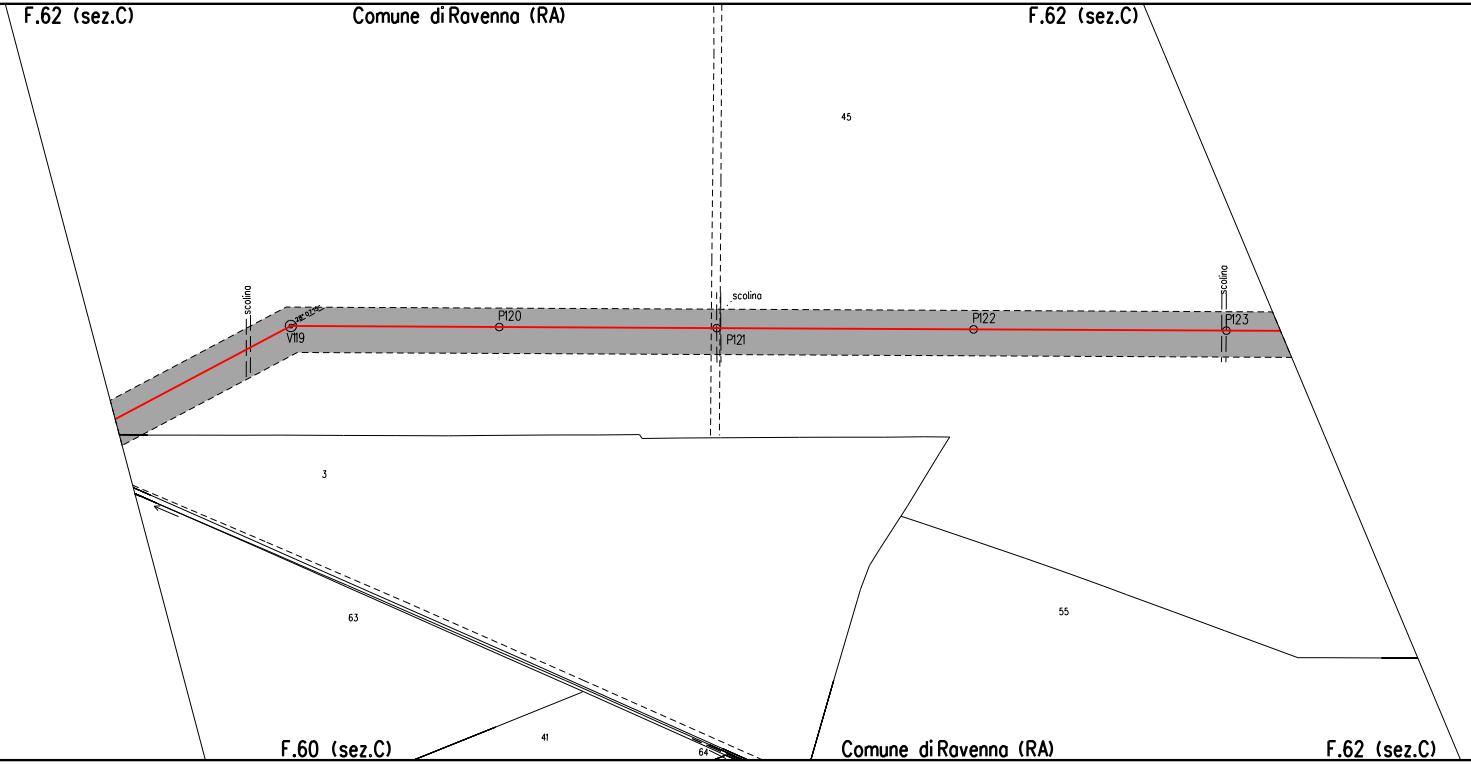
F.62 (sez.C)
Comune di Ravenna (RA)
F.62 (sez.C)
45
scolina
scolina
scolina
V119
P120
P121
P122
P123
3
63
41
64
55
F.60 (sez.C)
Comune di Ravenna (RA)
F.62 (sez.C)

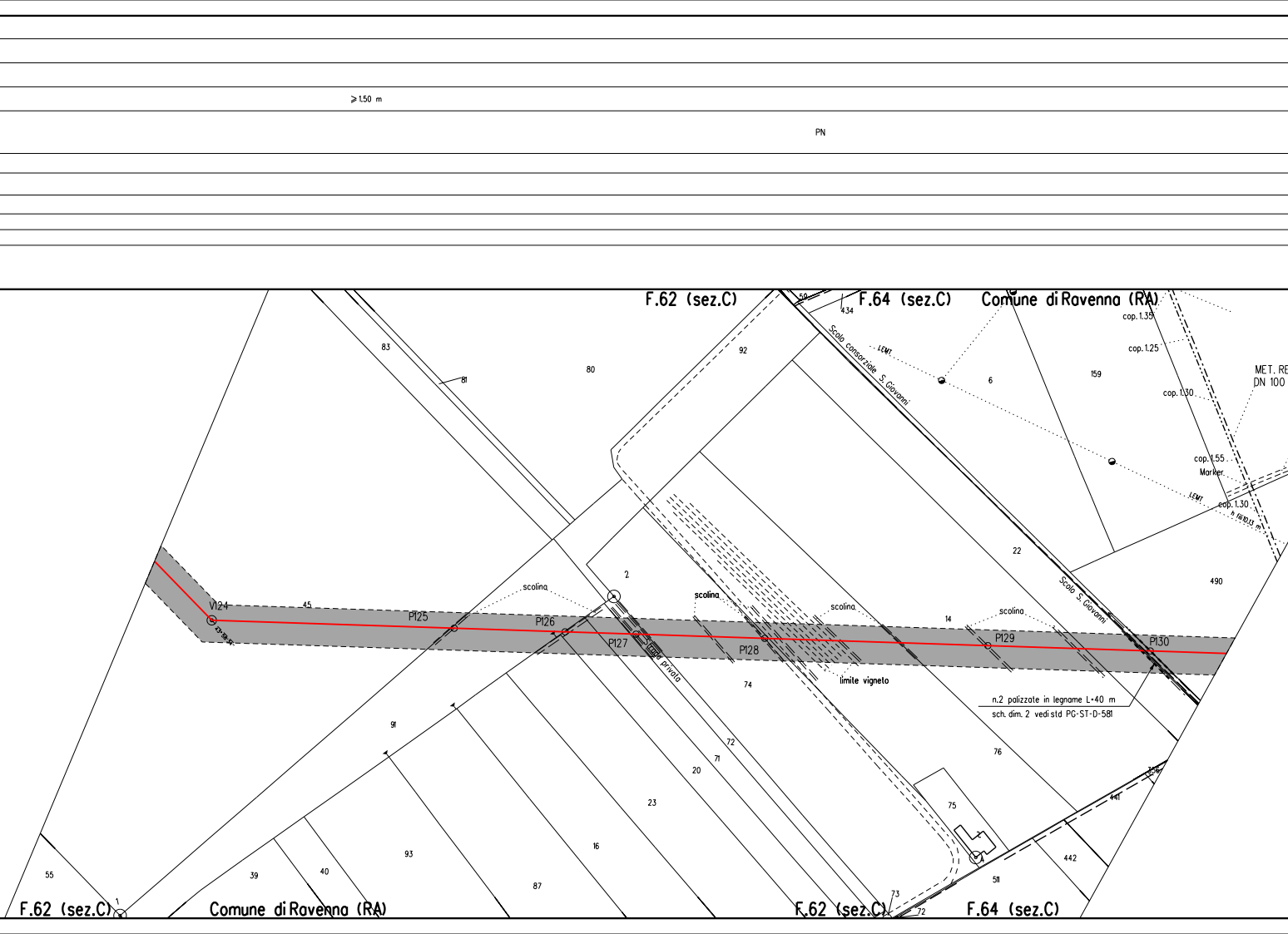
≥1.50 m
PN
F.62 (sez.C)
F.64 (sez.C)
Comune di Ravenna (RA)
434
59
Scolo consorziale S. Giovanni
LEMT
cop. 1.35
cop. 1.25
cop. 1.30
cop. 1.55
Marker
cop. 1.30
h fili 10.13 m
MET. RE
DN 100
83
81
80
92
6
159
22
490
V124
45
P125
scolina
P126
2
P127
strada privata
scolina
P128
scolina
limite vigneto
14
scolina
P129
P130
Scolo S. Giovanni
n.2 palizzate in legname L=40 m
sch. dim. 2 vedi std PG-ST-D-581
74
91
72
71
20
23
76
75
2
356
441
442
511
16
93
87
55
39
40
1
73
72
F.62 (sez.C)
Comune di Ravenna (RA)
F.62 (sez.C)
F.64 (sez.C)

⩾ 1.50 m	⩾ 1.50 m		
	PN	PP	NO PISTA

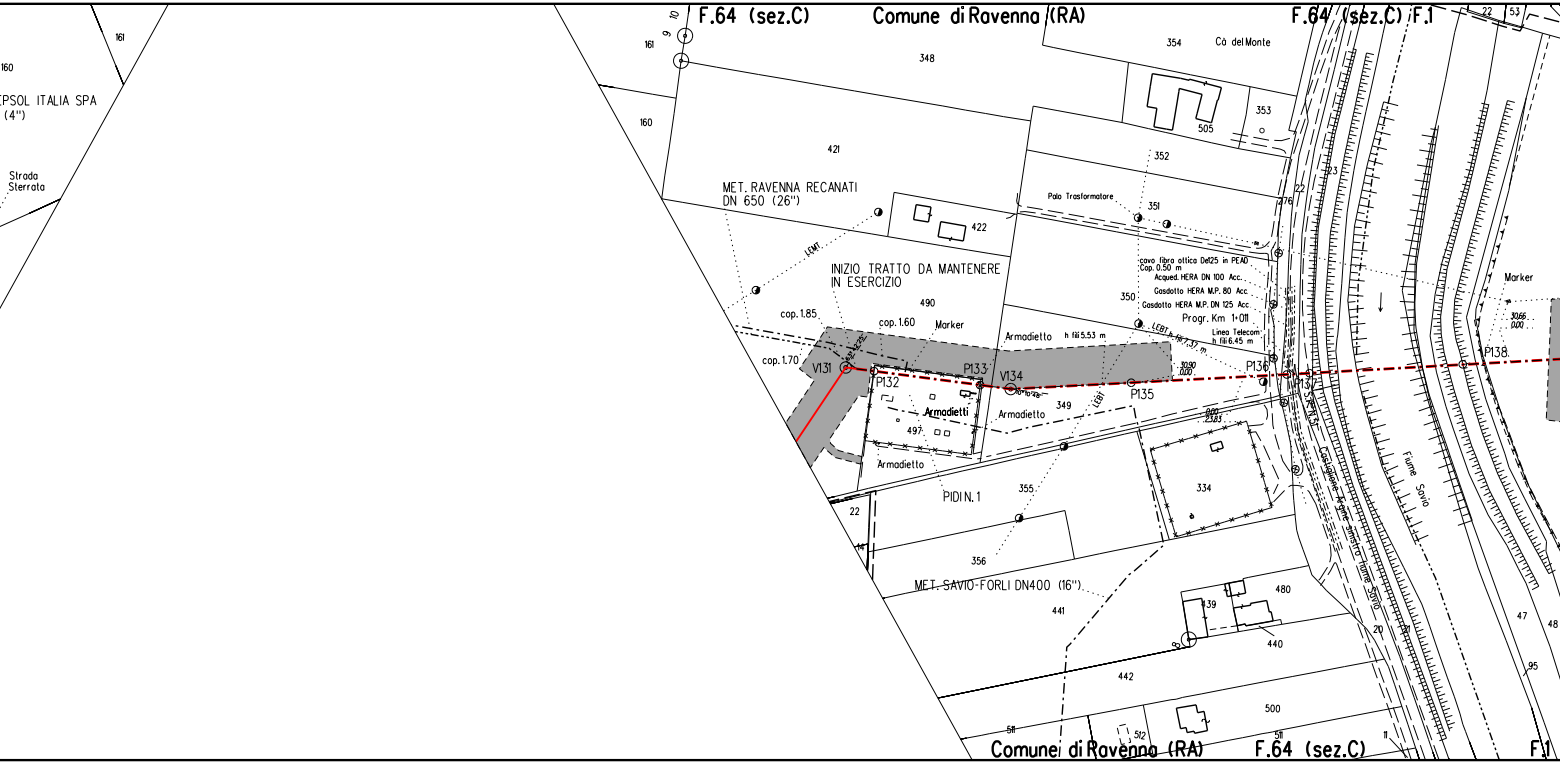
F.64 (sez.C)
Comune di Ravenna (RA)
F.64 (sez.C) F.1
EPSOL ITALIA SPA
(4")
Strada Sterrata
161
160
10
9
348
354
Cà del Monte
505
353
421
352
MET. RAVENNA RECANATI
DN 650 (26")
LEMT
422
Palo Trasformatore
351
276
22
23
cavo fibra ottica De125 in PEAD
Cop. 0.50 m
Acqued. HERA DN 100 Acc.
Gasdotto HERA M.P. 80 Acc.
Gasdotto HERA M.P. DN 125 Acc.
Progr. Km 1+011
350
INIZIO TRATTO DA MANTENERE
IN ESERCIZIO
490
cop. 1.85
cop. 1.60
Marker
cop. 1.70
Armadietto
h fili 5.53 m
LEBT h fili 7.37 m
Linea Telecom
h fili 6.45 m
30.90
0.00
V131
P132
P133
V134
P135
P136
P137
P138
Marker
30.66
0.00
Armadietti
497
Armadietto
349
LEBT
0.00
23.83
Armadietto
PIDI N.1
355
334
22
14
356
MET. SAVIO-FORLI DN400 (16")
441
439
480
440
Fiume Savio
Contrada argine sinistro fiume Savio
S.P.N.3
20
47
48
95
442
500
511
512
11
Comune di Ravenna (RA)
F.64 (sez.C)
F.1

	⩾1.50 m		⩾1.50 m
PP	PI	NO PISTA	PI

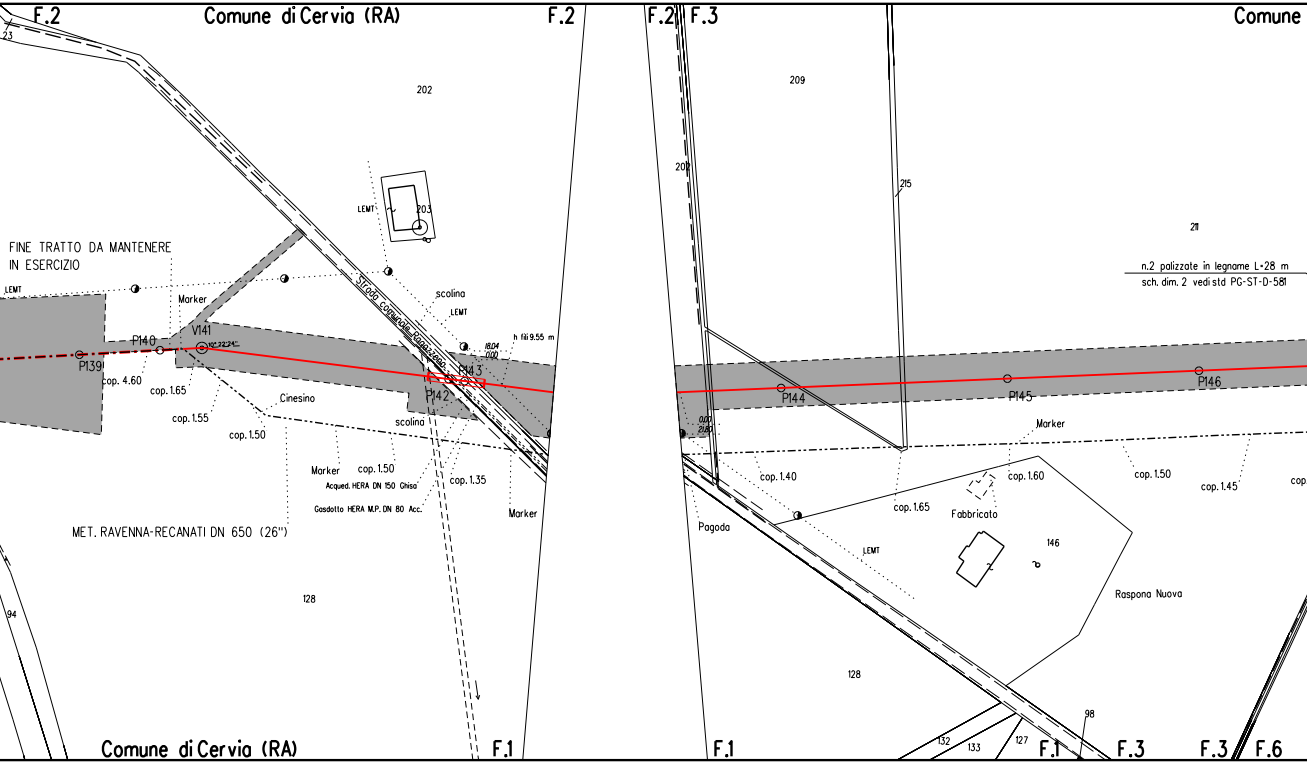
F.2
Comune di Cervia (RA)
F.2
F.2
F.3
Comune
23
202
209
203
203
215
211
LEMT
FINE TRATTO DA MANTENERE IN ESERCIZIO
LEMT
Marker
Strada comunale Ragazzena
scolina
LEMT
n.2 palizzate in legname L=28 m
sch. dim. 2 vedi std PG-ST-D-581
P140
V141
10°22'24"
h fili 9.55 m
18.04
0.00
P143
P139
cop. 4.60
cop. 1.65
P142
P144
P145
P146
cop. 1.55
Cinesino
cop. 1.50
scolina
0.00
21.80
Marker
Marker
cop. 1.50
cop. 1.35
cop. 1.40
cop. 1.60
cop. 1.50
cop. 1.45
cop.
Acqued. HERA DN 150 Ghisa
Gasdotto HERA M.P. DN 80 Acc.
Marker
cop. 1.65
Fabbricato
Pagoda
MET. RAVENNA-RECANATI DN 650 (26")
LEMT
146
Raspona Nuova
94
128
128
98
132
133
127
Comune di Cervia (RA)
F.1
F.1
F.1
F.3
F.3
F.6

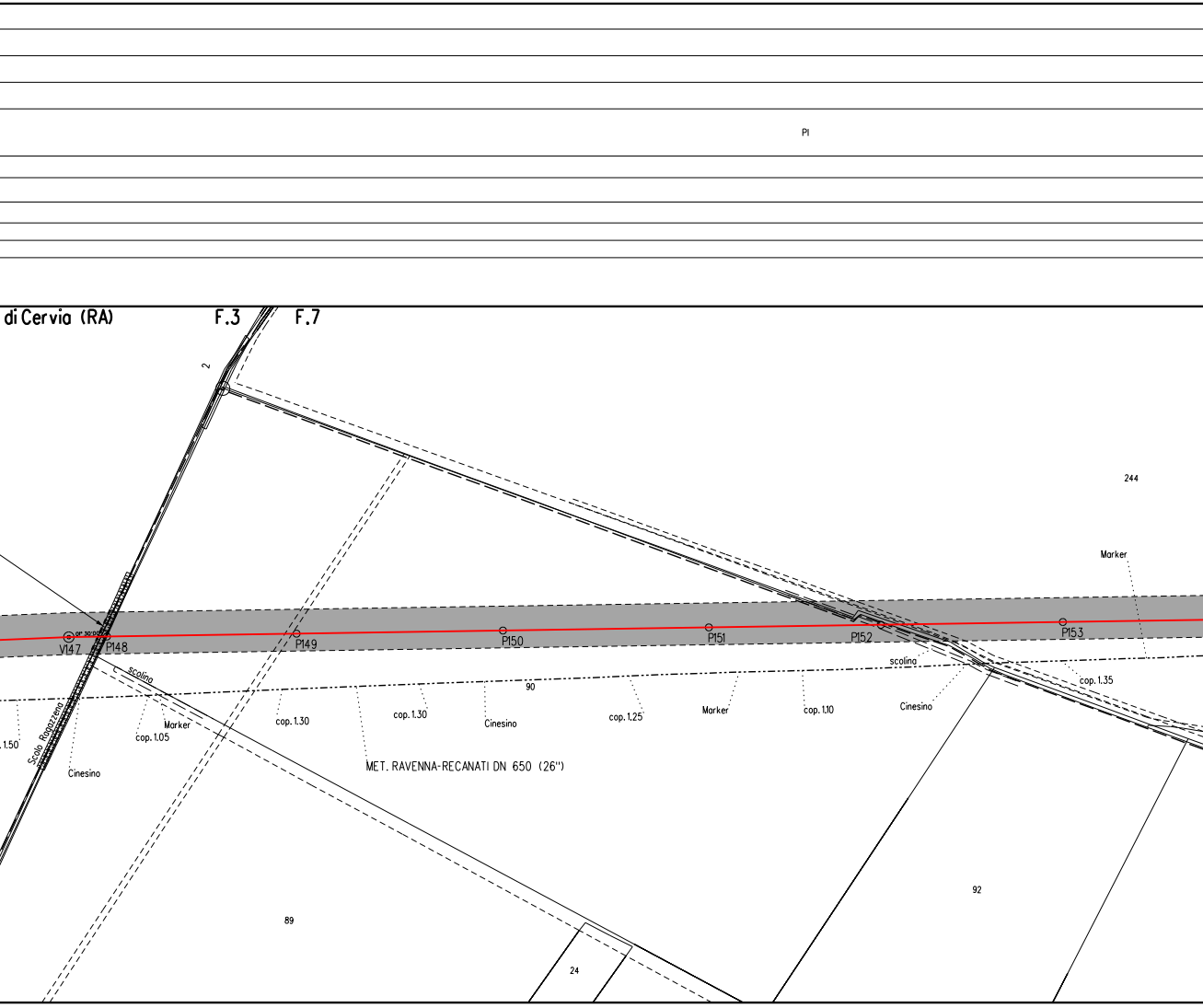
PI
di Cervia (RA)
F.3
F.7
2
244
Marker
V147
0° 30'00"
P148
P149
P150
P151
P152
P153
scolina
scolina
90
cop. 1.35
1.50
Scolo Ragazzena
Cinesino
Marker
cop. 1.05
cop. 1.30
cop. 1.30
Cinesino
cop. 1.25
Marker
cop. 1.10
Cinesino
MET. RAVENNA-RECANATI DN 650 (26")
92
89
24

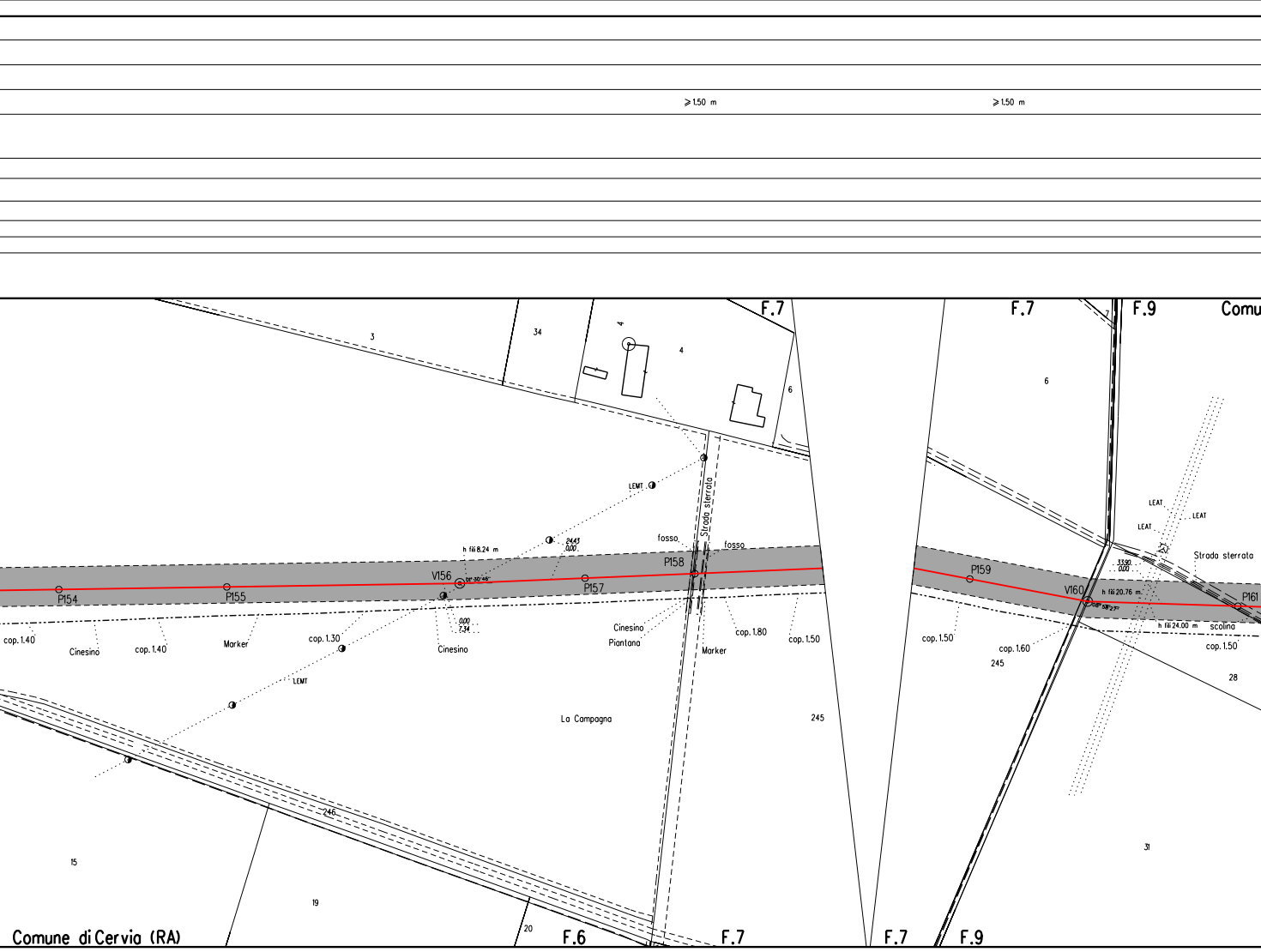
⩾1.50 m
⩾1.50 m
F.7
F.7
F.9
Comu
3
34
4
4
6
6
LEMT
24.43
0.00
h fili 8.24 m
fosso
Strada sterrata
fosso
P158
V156
01°30'46''
P154
P155
P157
0.00
7.34
cop. 1.40
Cinesino
cop. 1.40
Marker
cop. 1.30
Cinesino
Cinesino
Piantana
Marker
cop. 1.80
cop. 1.50
LEMT
La Campagna
245
246
15
19
20
Comune di Cervia (RA)
F.6
F.7
F.7
F.9
LEAT
LEAT
LEAT
Strada sterrata
33.90
0.00
P159
V160
h fili 20.76 m.
08°58'27''
P161
h fili 24.00 m
scolina
cop. 1.50
cop. 1.60
cop. 1.50
245
28
31

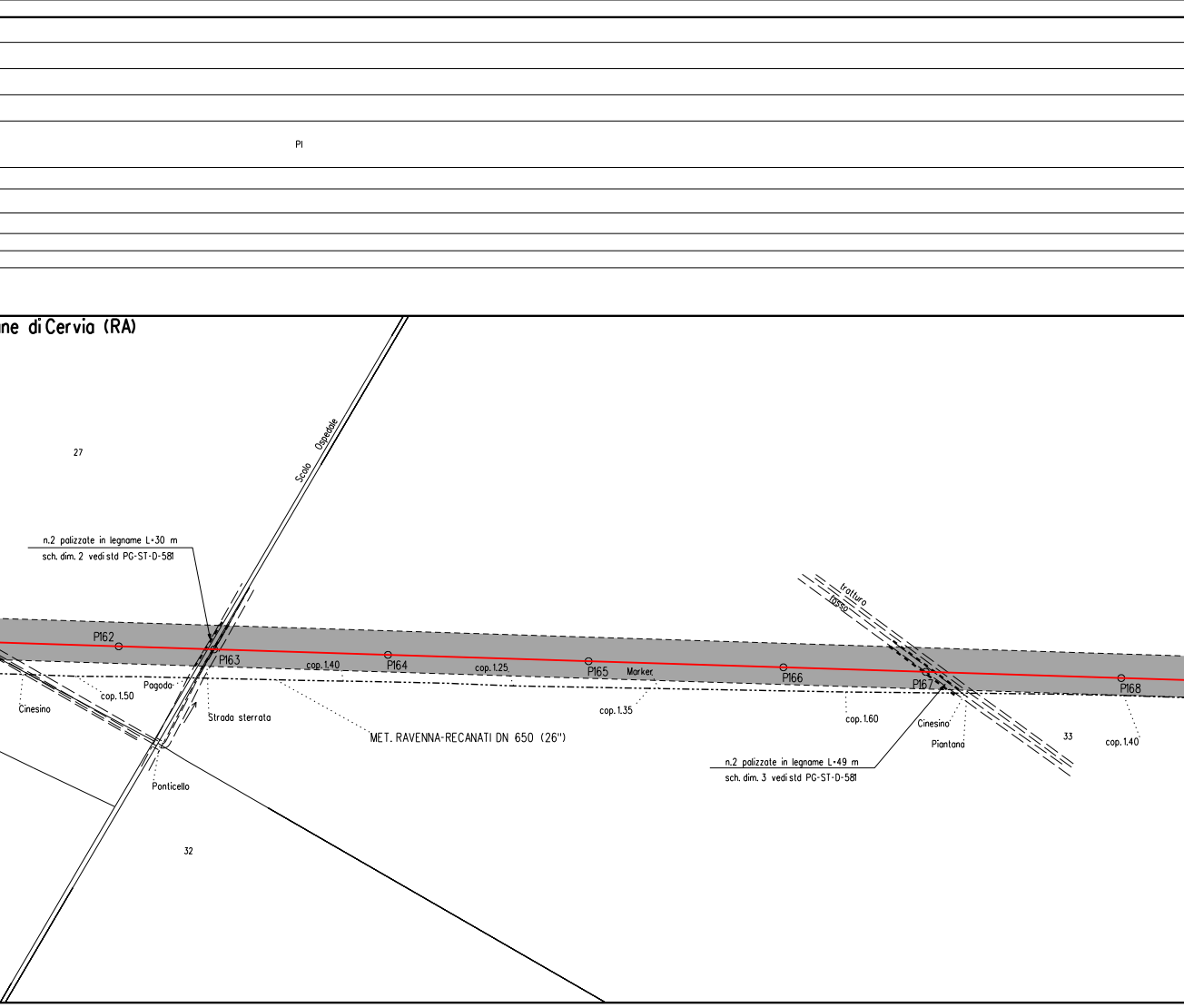
Pl
ne di Cervia (RA)
27
Scolo Ospedale
n.2 palizzate in legname L=30 m
sch. dim. 2 vedi std PG-ST-D-581
P162
P163
cop. 1.40
P164
cop. 1.25
P165
Marker
P166
P167
P168
Pagoda
cop. 1.50
Cinesino
Strada sterrata
MET. RAVENNA-RECANATI DN 650 (26")
cop. 1.35
cop. 1.60
Ponticello
32
tratturo
fosso
Cinesino
Piantana
33
cop. 1.40
n.2 palizzate in legname L=49 m
sch. dim. 3 vedi std PG-ST-D-581

PI	PN

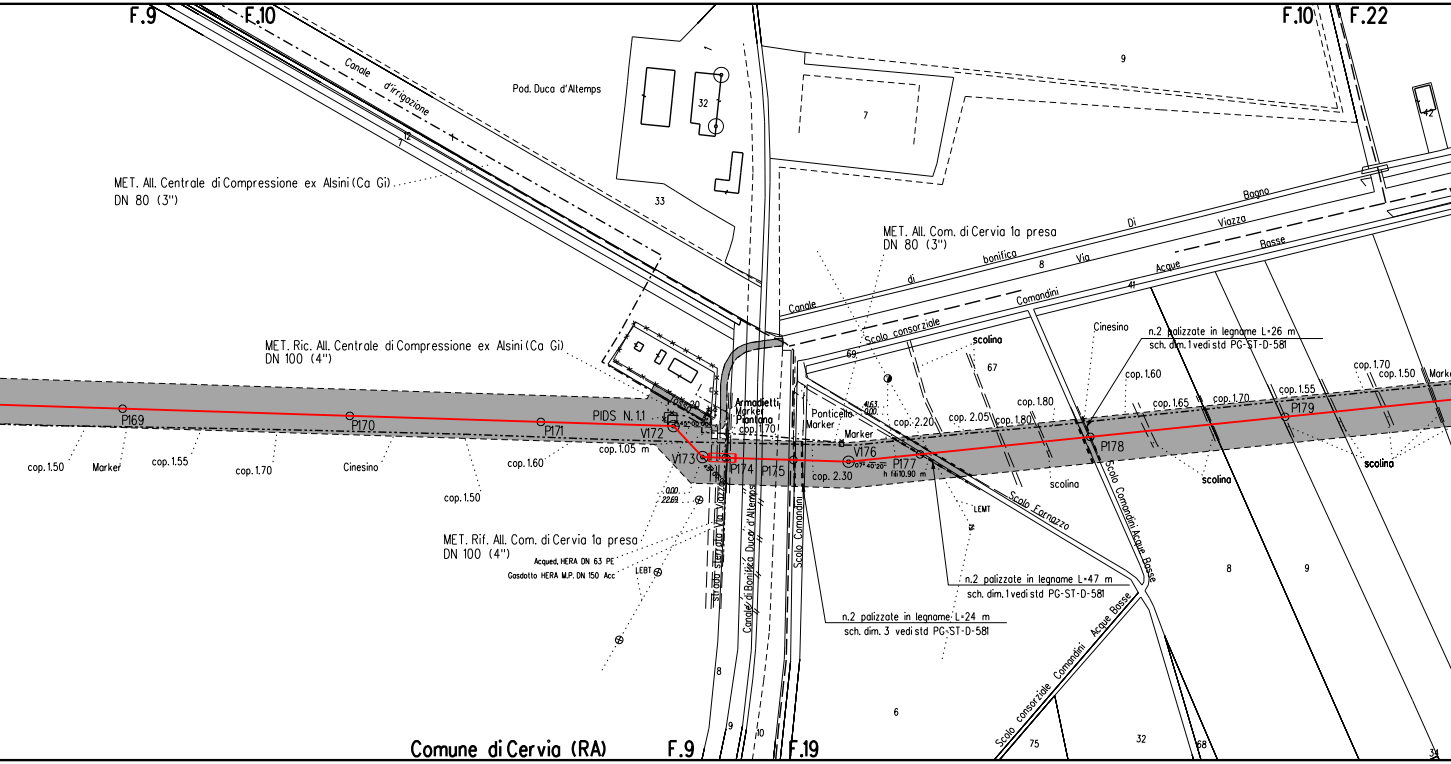
F.9
F.10
F.10
F.22
Canale d'irrigazione
12
7
Pod. Duca d'Altemps
32
33
7
9
42
MET. All. Centrale di Compressione ex Alsini (Ca Gi)
DN 80 (3")
MET. All. Com. di Cervia 1a presa
DN 80 (3")
Canale di bonifica
8
Via Di Viazza Bagno
Scolo consorziale Comandini Acque Basse
41
69
scolina
67
Cinesino
n.2 palizzate in legname L=26 m
sch. dim. 1 vedi std PG-ST-D-581
MET. Ric. All. Centrale di Compressione ex Alsini (Ca Gi)
DN 100 (4")
P169
P170
P171
PIDS N. 1.1
V172
Armadietti
Marker
Piantana
cop. 1.70
cop. 1.05 m
V173
P174
P175
Ponticello
Marker
Marker
V176
P177
h fili 10.90 m
cop. 2.30
cop. 2.20
cop. 2.05
cop. 1.80
cop. 1.80
cop. 1.60
cop. 1.65
cop. 1.70
cop. 1.55
cop. 1.70
cop. 1.50
P178
P179
Marker
scolina
scolina
scolina
cop. 1.50
Marker
cop. 1.55
cop. 1.70
Cinesino
cop. 1.60
cop. 1.50
4.63
0.00
0.00
22.69
MET. Rif. All. Com. di Cervia 1a presa
DN 100 (4")
Acqued. HERA DN 63 PE
Gasdotto HERA M.P. DN 150 Acc
LEBT
LEMT
strada sterrata Via Viazza
Canale di Bonifica Duca d'Altemps
Scolo Comandini
Scolo Farnazzo
Scolo Comandini Acque Basse
n.2 palizzate in legname L=47 m
sch. dim. 1 vedi std PG-ST-D-581
n.2 palizzate in legname L=24 m
sch. dim. 3 vedi std PG-ST-D-581
8
9
8
9
10
6
75
32
68
34
Scolo consorziale Comandini Acque Basse
Comune di Cervia (RA)
F.9
F.19

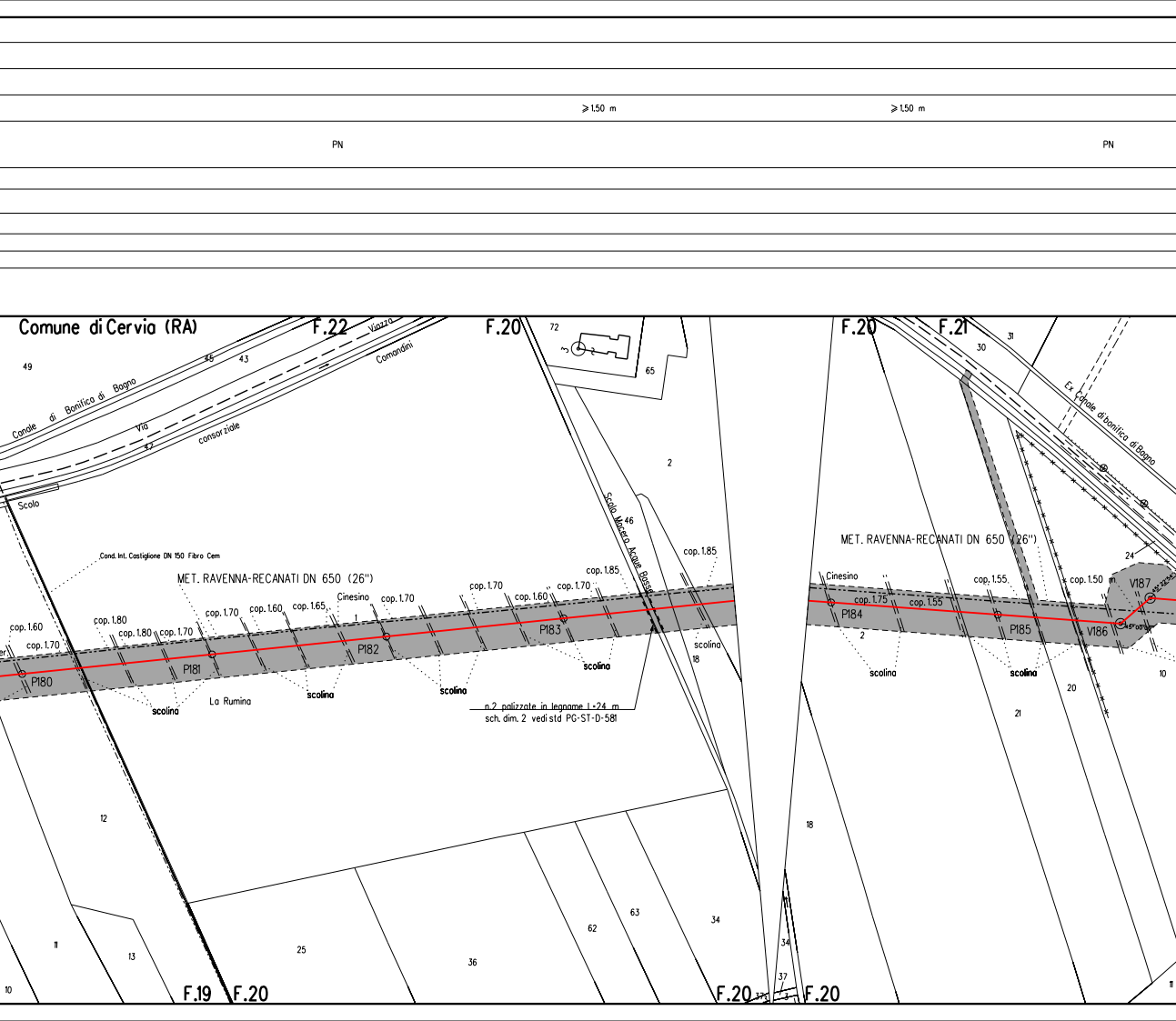
≥1.50 m
≥1.50 m
PN
PN
Comune di Cervia (RA)
F.22
F.20
F.20
F.21
F.19
F.20
F.20
F.20
Canale di Bonifica di Bagno
Via consorziale
Viazza Comandini
Scolo
Scolo Macero Acque Basse
Ex Canale di bonifica di Bagno
Cond. Int. Castiglione DN 150 Fibro Cem
MET. RAVENNA-RECANATI DN 650 (26")
MET. RAVENNA-RECANATI DN 650 (26")
P180
P181
P182
P183
P184
P185
V186
V187
cop. 1.60
cop. 1.70
cop. 1.80
cop. 1.80
cop. 1.70
cop. 1.70
cop. 1.60
cop. 1.65
cop. 1.70
cop. 1.70
cop. 1.60
cop. 1.70
cop. 1.85
cop. 1.85
cop. 1.75
cop. 1.55
cop. 1.55
cop. 1.50
Cinesino
Cinesino
La Rumina
scolina
scolina
scolina
scolina
scolina
scolina
scolina
n.2 palizzate in legname L=24 m
sch. dim. 2 vedi std PG-ST-D-581
49
45
43
47
72
65
2
46
18
12
11
13
10
25
36
62
63
34
34
37
30
31
24
2
20
21
18
10
11

⩾1.50 m ⩾1.50 m

NO PISTA

PI

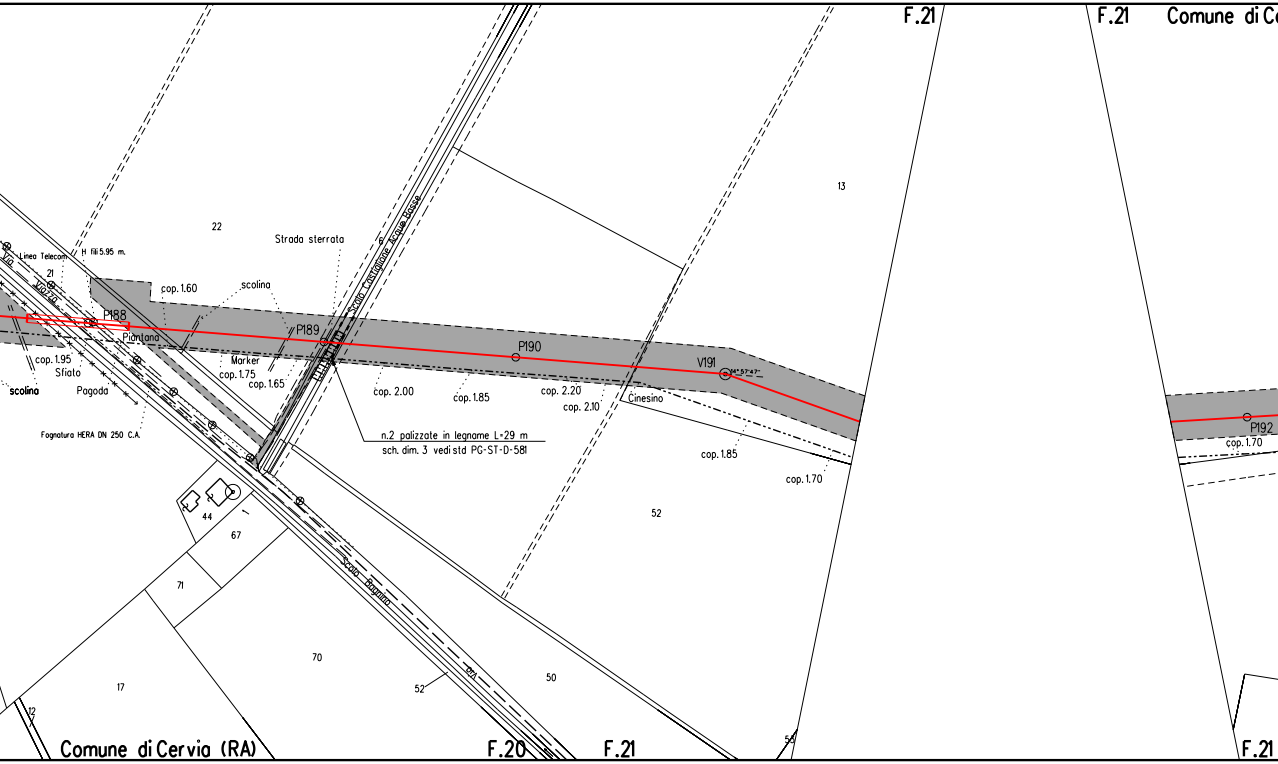
F.21
F.21
Comune di C
13
22
Strada sterrata
6
Scolo Castiglione Acque Basse
Linea Telecom
H fili 5.95 m.
Via
21
Viazza
cop. 1.60
scolina
P188
P189
Piantana
cop. 1.95
Sfiato
scolina
Pagoda
Marker
cop. 1.75
cop. 1.65
Fognatura HERA DN 250 C.A.
P190
V191
14°57'47"
cop. 2.00
cop. 1.85
cop. 2.20
cop. 2.10
Cinesino
n.2 palizzate in legname L=29 m
sch. dim. 3 vedi std PG-ST-D-581
cop. 1.85
cop. 1.70
P192
cop. 1.70
44
67
52
71
70
17
52
50
12
Scolo Bagnara
Comune di Cervia (RA)
F.20
F.21
53
F.21

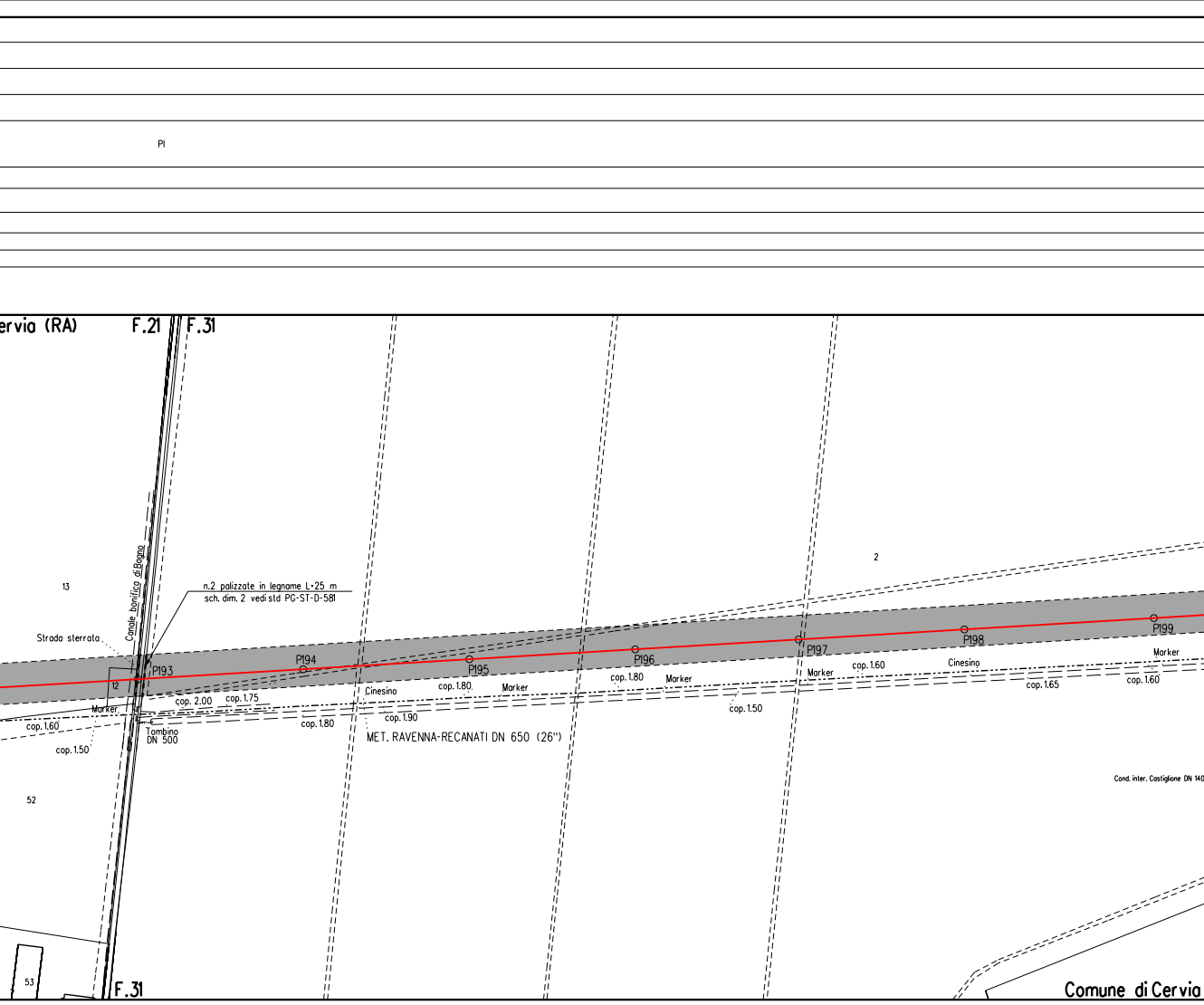
PI
ervia (RA)
F.21
F.31
13
Canale bonifica di Bagno
n.2 palizzate in legname L=25 m
sch. dim. 2 vedi std PG-ST-D-581
Strada sterrata
12
P193
P194
P195
P196
P197
P198
P199
2
Marker
cop. 1.60
cop. 1.50
cop. 2.00
cop. 1.75
Tombino
DN 500
cop. 1.80
Cinesino
cop. 1.90
cop. 1.80
Marker
MET. RAVENNA-RECANATI DN 650 (26")
cop. 1.80
Marker
cop. 1.50
Marker
cop. 1.60
Cinesino
cop. 1.65
Marker
cop. 1.60
Cond. inter. Castiglione DN 140
52
53
F.31
Comune di Cervia

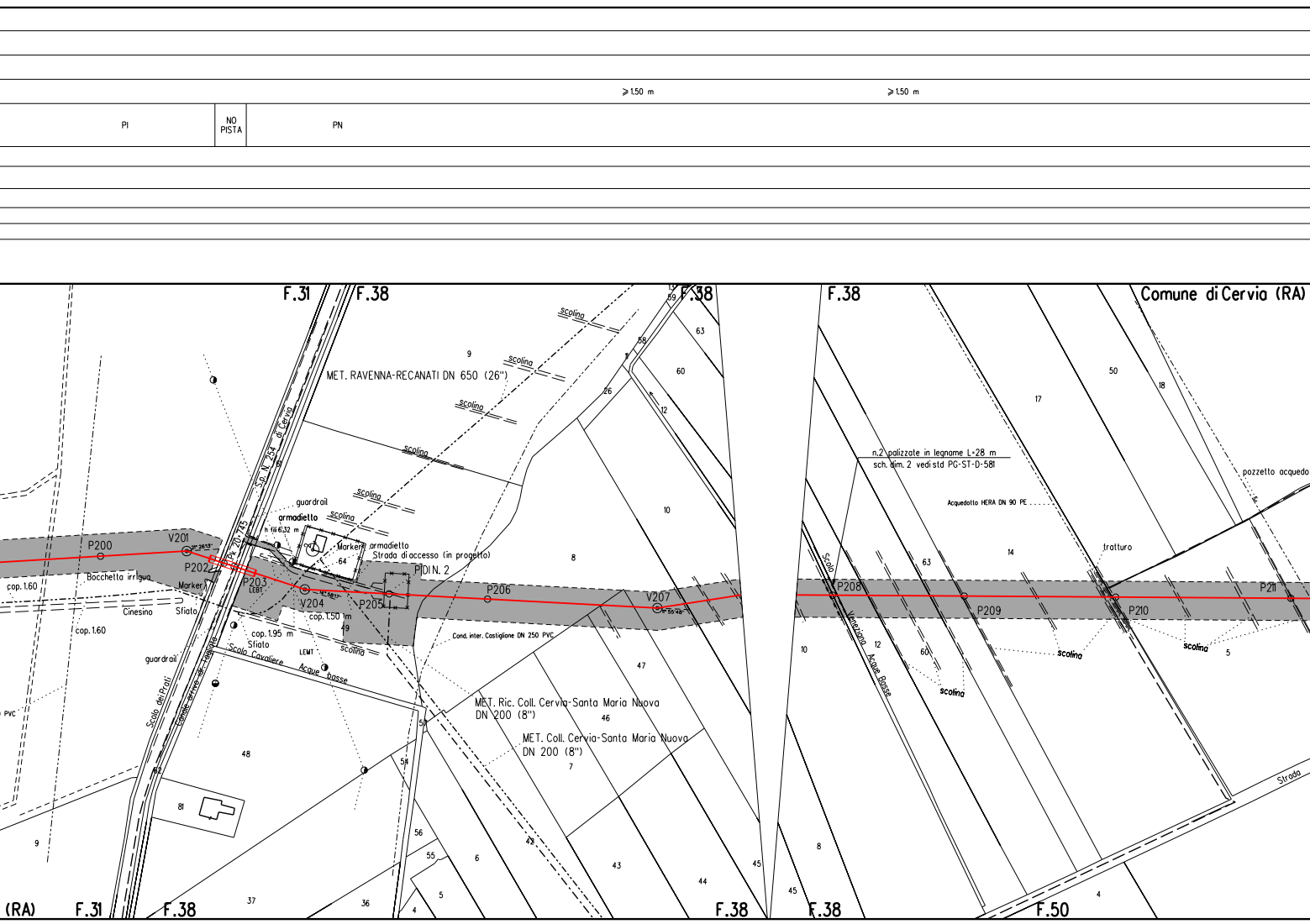

⩾1.50 m
⩾1.50 m
PI
NO PISTA
PN
F.31
F.38
F.38
F.38
Comune di Cervia (RA)
MET. RAVENNA-RECANATI DN 650 (26")
scolina
scolina
scolina
scolina
scolina
scolina
scolina
S.p. N. 254 di Cervia
Pk 20+745
guardrail
armadietto
h fili 6.32 m
Marker
armadietto
Strada di accesso (in progetto)
PIDI N. 2
P200
V201
P202
P203
LEBT
V204
P205
P206
V207
Bocchetta irrigua
Marker
Cinesino
Sfiato
cop. 1.60
cop. 1.60
cop. 1.50 m
cop. 1.95 m
Sfiato
LEMT
guardrail
Scolo Cavaliere Acque basse
Scolo dei Prati
Canale arrivo idr. Fagiolo
Cond. inter. Castiglione DN 250 PVC
MET. Ric. Coll. Cervia-Santa Maria Nuova
DN 200 (8")
MET. Coll. Cervia-Santa Maria Nuova
DN 200 (8")
PVC
n.2 palizzate in legname L=28 m
sch. dim. 2 vedi std PG-ST-D-581
Acquedotto HERA DN 90 PE
pozzetto acquedo
tratturo
P208
P209
P210
P211
Scolo Veneziana Acque Basse
scolina
scolina
scolina
Strada
9
59
13
58
63
60
26
12
10
8
17
50
18
14
63
64
49
47
46
7
48
62
81
9
56
55
6
5
4
36
37
43
44
45
45
42
51
54
10
12
60
8
5
4
(RA)
F.31
F.38
F.38
F.38
F.50

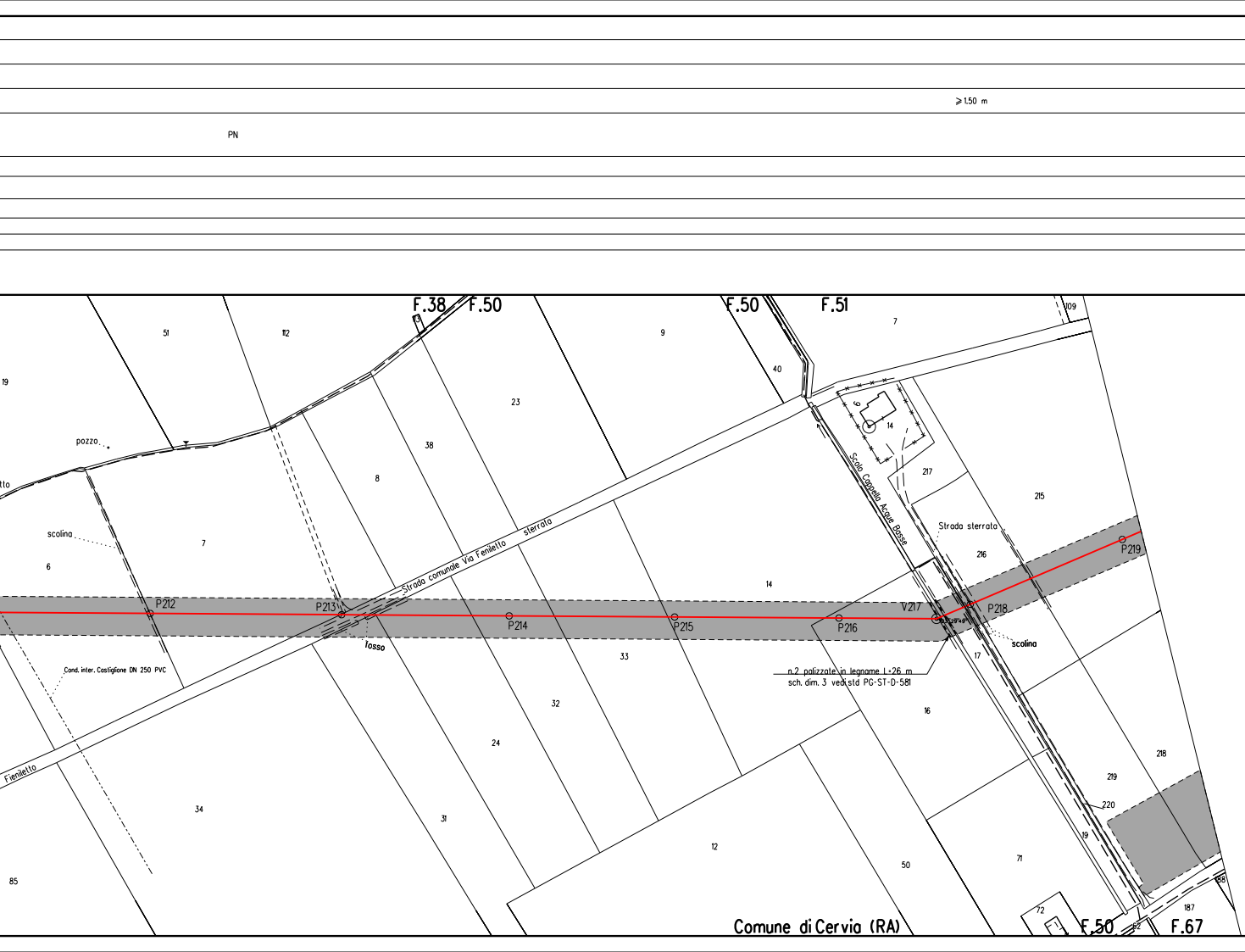
≥1.50 m
PN
F.38
F.50
F.50
F.51
51
112
9
7
109
19
40
23
38
pozzo
8
tto
6
14
217
215
Scolo Cappello Acque Basse
Strada sterrata
216
scolina
7
6
Strada comunale Via Feniletto sterrata
14
P212
P213
P214
P215
P216
V217
P218
P219
fosso
scolina
33
17
n.2 palizzate in legname L=26 m
sch. dim. 3 vedi std PG-ST-D-581
Cond. inter. Castiglione DN 250 PVC
32
16
Feniletto
24
218
219
220
34
31
12
50
19
71
85
72
187
188
62
Comune di Cervia (RA)
F.50
F.67

⩾1.50 m

PN

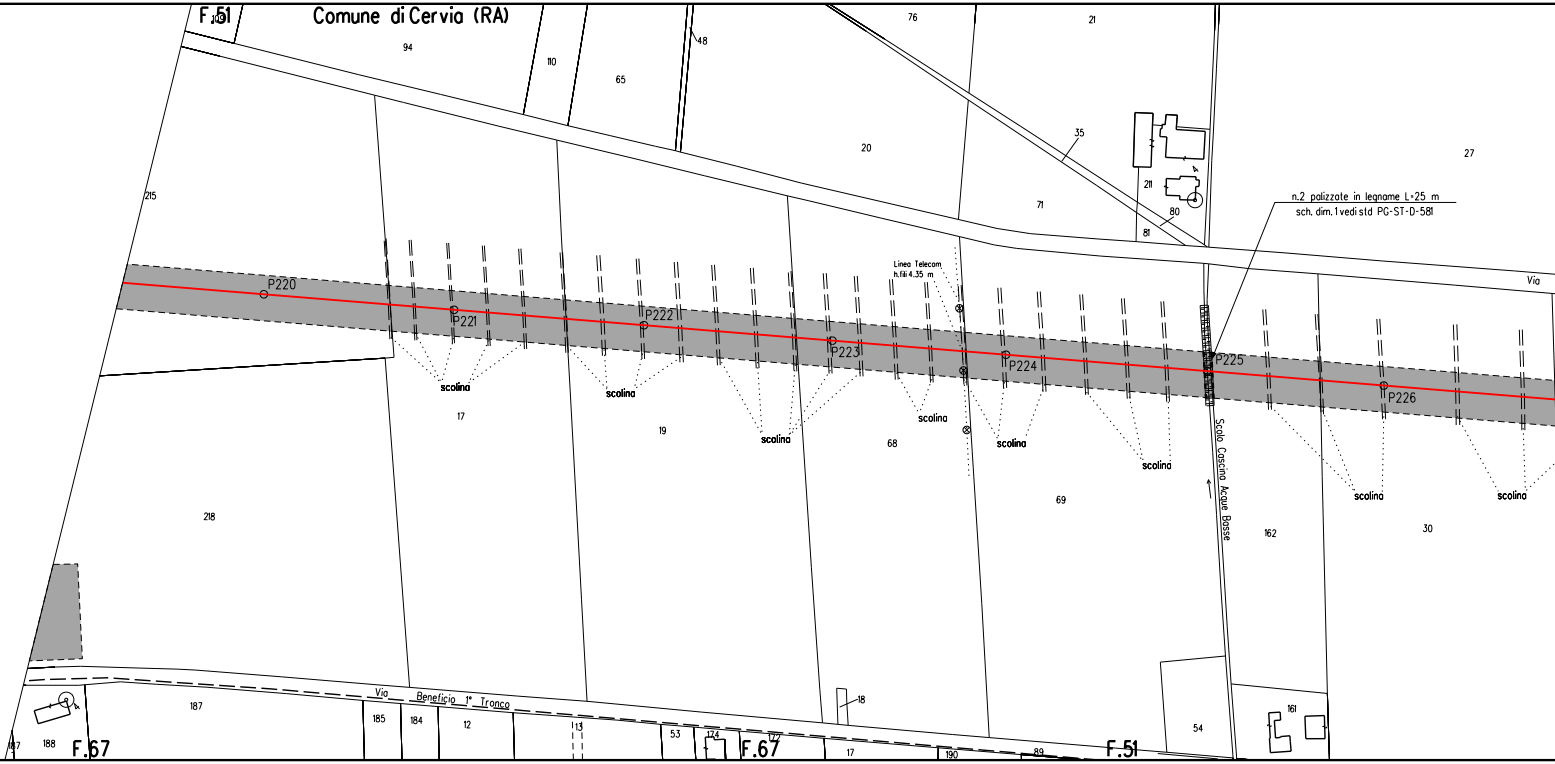
F.51
Comune di Cervia (RA)
94
110
65
48
76
21
20
35
27
215
211
80
71
81
n.2 palizzate in legname L=25 m
sch. dim. 1 vedi std PG-ST-D-581
Via
Linea Telecom
h.fili 4,35 m
P220
P221
P222
P223
P224
P225
P226
scolina
scolina
scolina
scolina
scolina
scolina
scolina
scolina
17
19
68
69
Scolo Cascina Acque Basse
162
30
218
Via Beneficio 1° Tronco
187
185
184
12
13
53
174
172
17
190
89
18
54
161
187
188
F.67
F.67
F.51

≥1.50 m

PN	NO PISTA	PN

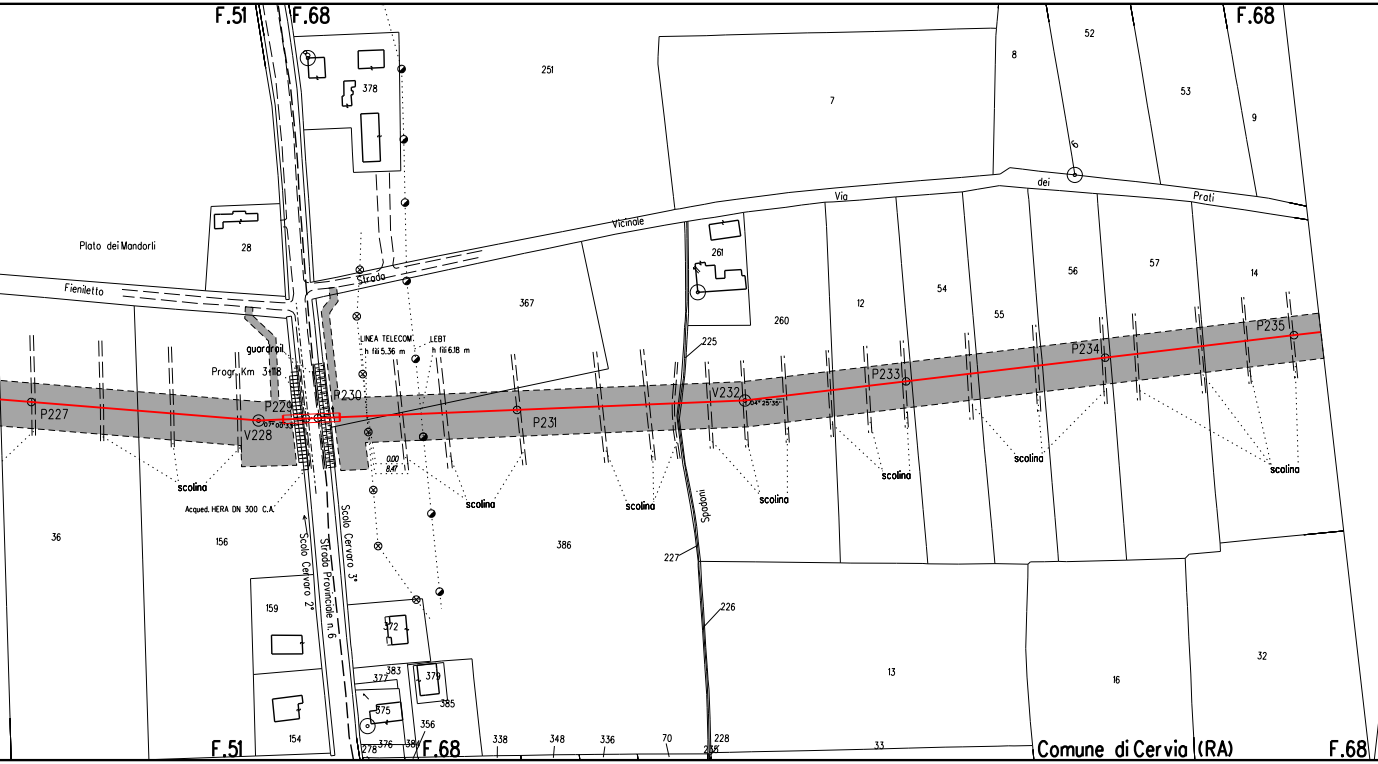
F.51
F.68
F.68
378
251
7
8
52
53
9
Vicinale
Via
dei
Prati
Strada
Fieniletto
Plato dei Mandorli
28
261
367
260
12
54
55
56
57
14
guardrail
Progr. Km 3+118
LINEA TELECOM.
h fili 5.36 m
LEBT
h fili 6.18 m
P227
V228
P229
P230
P231
V232
P233
P234
P235
225
scolina
scolina
scolina
scolina
scolina
scolina
scolina
scolina
Acqued. HERA DN 300 C.A.
36
156
386
Scolo Cervaro 2°
Strada Provinciale n. 6
Scolo Cervaro 3°
Spadoni
227
226
159
372
154
383
377
379
385
375
356
278
376
381
338
348
336
70
228
238
13
16
32
33
F.51
F.68
Comune di Cervia (RA)
F.68

⩾1.50 m

PN

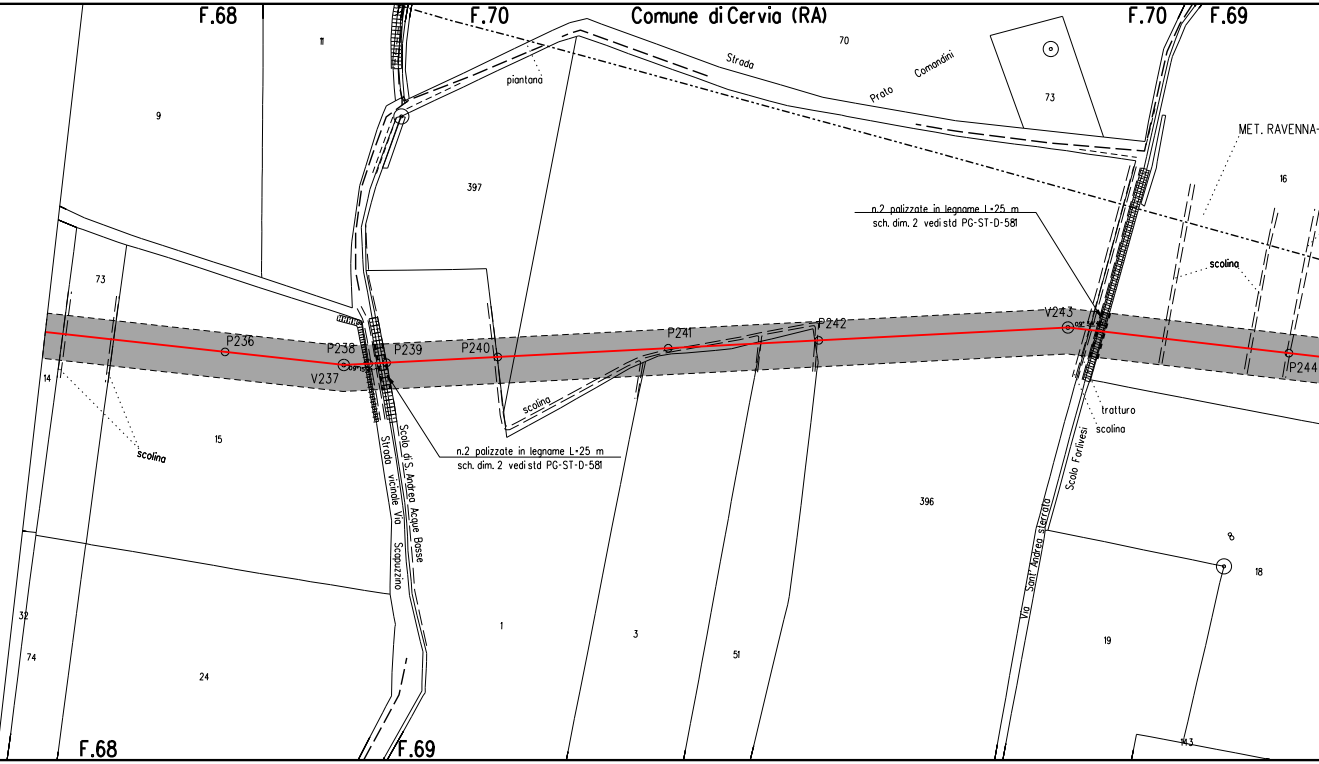
F.68
F.70
Comune di Cervia (RA)
F.70
F.69
11
70
73
piantana
Strada Prato Comandini
9
397
MET. RAVENNA-
16
n.2 palizzate in legname L=25 m
sch. dim. 2 vedi std PG-ST-D-581
73
scolina
P236
P238
P239
P240
P241
P242
V243
P244
V237
14
15
scolina
scolina
n.2 palizzate in legname L=25 m
sch. dim. 2 vedi std PG-ST-D-581
Scolo di S. Andrea Acque Basse
Strada vicinale Via Scapuzzino
tratturo
scolina
Scolo Forlivesi
Via Sant' Andrea sterrato
396
8
18
32
74
24
1
3
51
19
143
F.68
F.69

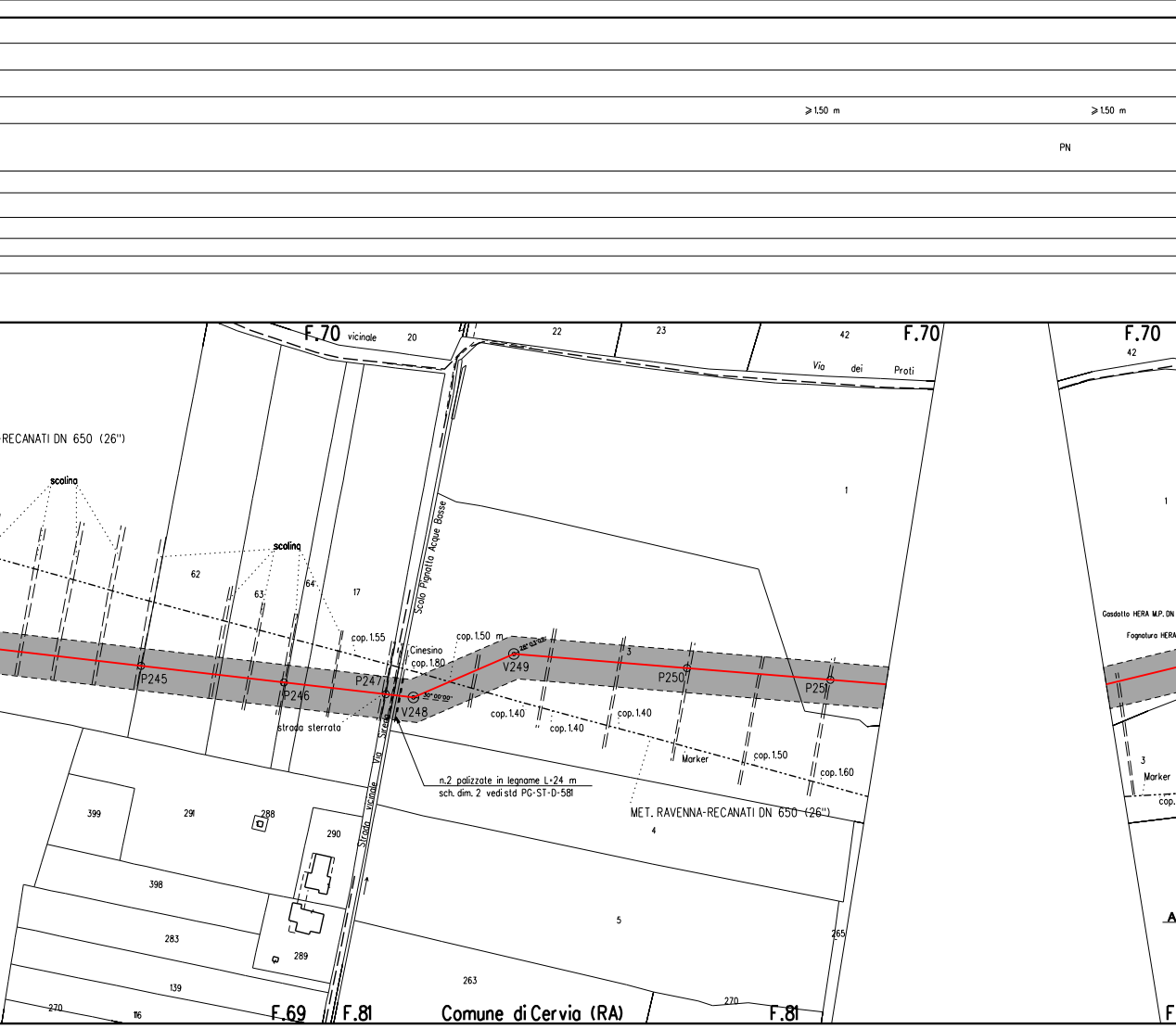
⩾1.50 m
⩾1.50 m
PN
F.70
vicinale
20
22
23
42
F.70
F.70
42
Via dei Proti
-RECANATI DN 650 (26")
scolina
scolina
62
63
64
17
1
1
Scolo Pignatta Acque Basse
cop. 1.55
Cinesino
cop. 1.80
cop. 1.50 m
28° 03' 00"
V249
3
P250
P251
Gasdotto HERA M.P. DN
Fognatura HERA
P245
P246
P247
30° 00' 00"
V248
strada sterrata
Strada vicinale Via Sirena
cop. 1.40
cop. 1.40
cop. 1.40
Marker
cop. 1.50
cop. 1.60
3
Marker
cop.
n.2 palizzate in legname L=24 m
sch. dim. 2 vedi std PG-ST-D-581
MET. RAVENNA-RECANATI DN 650 (26")
4
399
291
288
290
398
283
289
5
265
263
139
270
116
270
F.69
F.81
Comune di Cervia (RA)
F.81
A
F

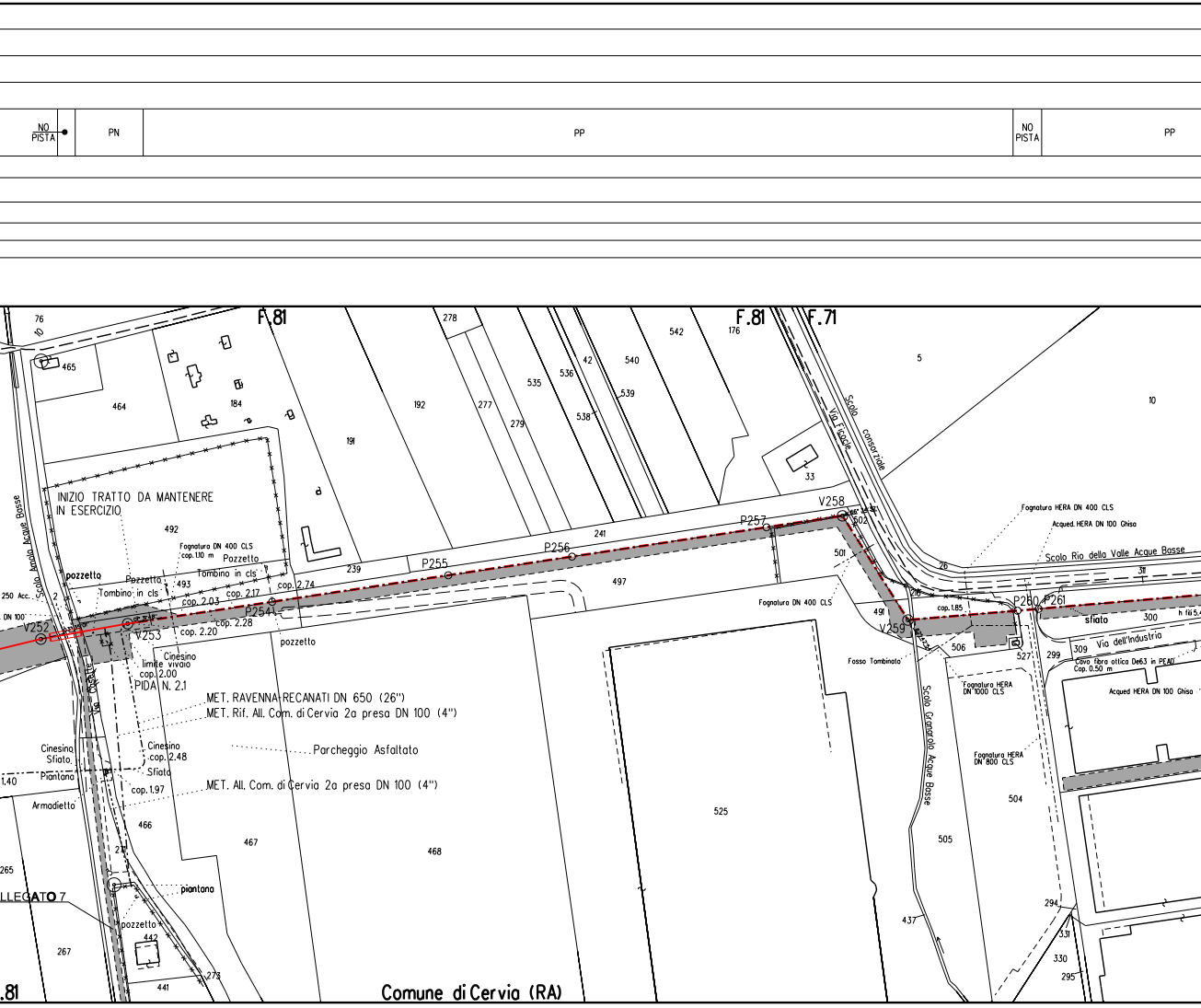
NO PISTA
PN
PP
NO PISTA
PP
F.81
F.81
F.71
INIZIO TRATTO DA MANTENERE IN ESERCIZIO
Scolo Arnolo Acque Basse
pozzetto
Pozzetto
Tombino in cls
Fognatura DN 400 CLS cop. 1.10 m
Pozzetto
Tombino in cls
cop. 2.03
cop. 2.17
cop. 2.74
cop. 2.28
cop. 2.20
250 Acc.
DN 100
V252
V253
P254
P255
P256
P257
V258
V259
P260
P261
pozzetto
Cinesino
limite vivaio
cop. 2.00
PIDA N. 2.1
MET. RAVENNA-RECANATI DN 650 (26")
MET. Rif. All. Com. di Cervia 2a presa DN 100 (4")
Parcheggio Asfaltato
MET. All. Com. di Cervia 2a presa DN 100 (4")
Via Cassette
Cinesino
Sfiato
Cinesino
cop. 2.48
Sfiato
Piantana
1.40
cop. 1.97
Armadietto
piantana
pozzetto
ALLEGATO 7
Comune di Cervia (RA)
Via Ficocle
Scolo consorziale
Fognatura HERA DN 400 CLS
Acqued. HERA DN 100 Ghisa
Scolo Rio della Valle Acque Basse
Fognatura DN 400 CLS
Fosso Tombinato
cop. 1.85
sfiato
h fili 5.4
Via dell'Industria
Cavo fibra ottica De63 in PEAD
Cop. 0.50 m
Acqued HERA DN 100 Ghisa
Fognatura HERA DN 1000 CLS
Fognatura HERA DN 800 CLS
Scolo Granarolo Acque Basse
76
10
465
464
184
191
192
278
277
279
535
536
42
540
538
539
542
176
5
10
33
492
493
239
241
497
501
502
491
506
527
299
309
300
311
26
2
466
467
468
525
504
505
437
294
331
330
295
442
441
273
265
267
27
218

NO PISTA	●	PP	NO PISTA	PN	PN

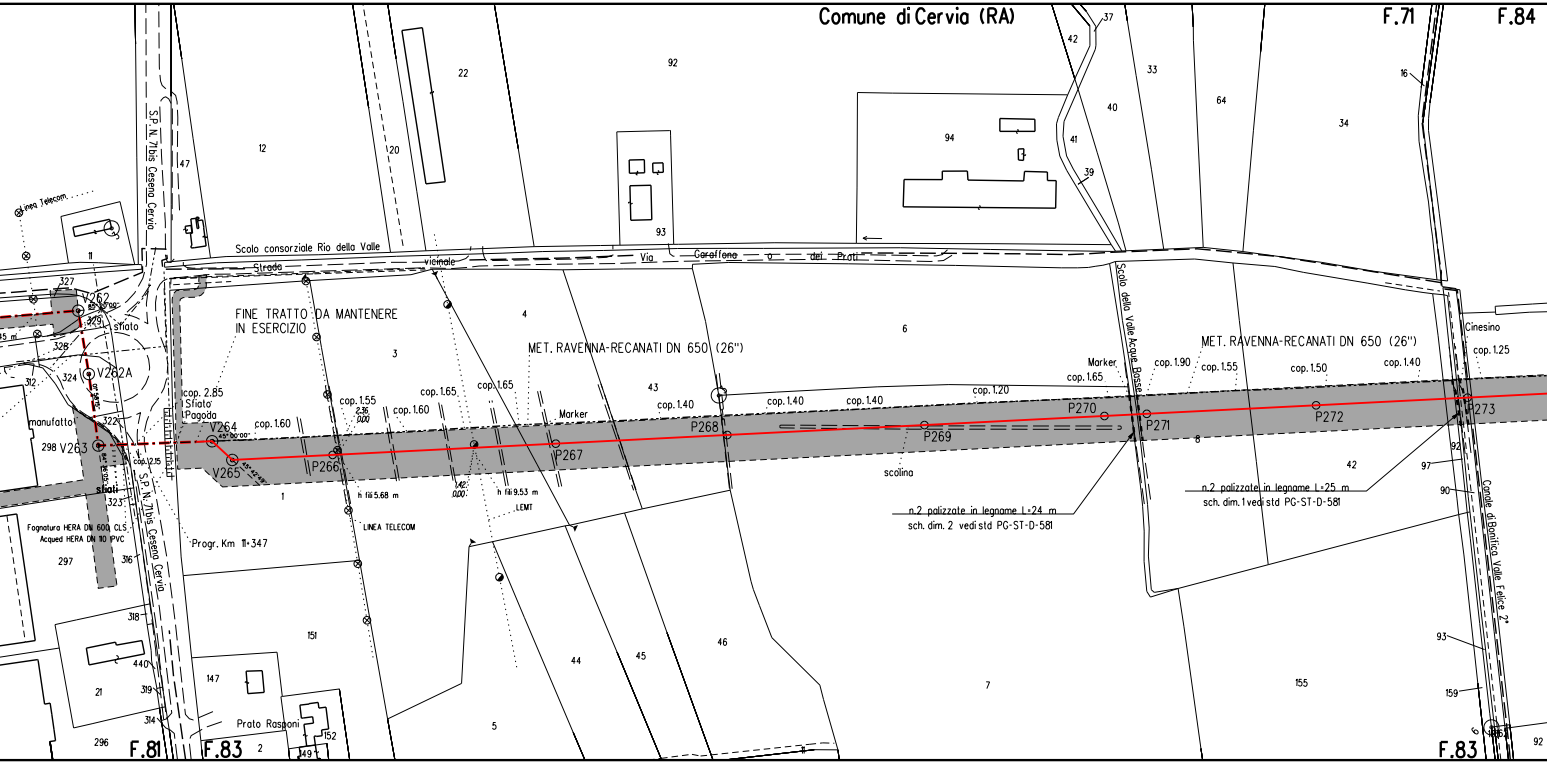
Comune di Cervia (RA)
F.71
F.84
F.81
F.83
F.83
S.P. N. 71bis Cesena Cervia
Scolo consorziale Rio della Valle
Strada vicinale
Via Caraffona o dei Prati
Scolo della Valle Acque Rosse
Canale di Bonifica Valle Felice 2°
FINE TRATTO DA MANTENERE IN ESERCIZIO
MET. RAVENNA-RECANATI DN 650 (26")
MET. RAVENNA-RECANATI DN 650 (26")
V262
V262A
V263
V264
V265
P266
P267
P268
P269
P270
P271
P272
P273
Sfiato
cop. 2.85
Sfiato Pagoda
cop. 1.60
cop. 1.55
cop. 1.60
cop. 1.65
cop. 1.65
cop. 1.40
cop. 1.40
cop. 1.40
cop. 1.20
cop. 1.65
cop. 1.90
cop. 1.55
cop. 1.50
cop. 1.40
cop. 1.25
cop. 2.15
Marker
Marker
sfiati
manufatto
scolina
Cinesino
h fili 5.68 m
h fili 9.53 m
LEMT
LINEA TELECOM
Linea Telecom
Progr. Km 11+347
Fognatura HERA DN 600 CLS
Acqued HERA DN 110 PVC
n.2 palizzate in legname L=24 m
sch. dim. 2 vedi std PG-ST-D-581
n.2 palizzate in legname L=25 m
sch. dim. 1 vedi std PG-ST-D-581
Prato Rasponi
327
328
329
324
322
323
312
298
297
296
316
318
319
314
440
11
21
147
151
152
149
2
5
1
3
4
6
7
8
12
20
22
47
92
93
94
37
42
41
39
40
33
64
34
16
43
44
45
46
42
97
92
90
93
159
155
92

⩾1,50 m ⩾1,50 m

PN

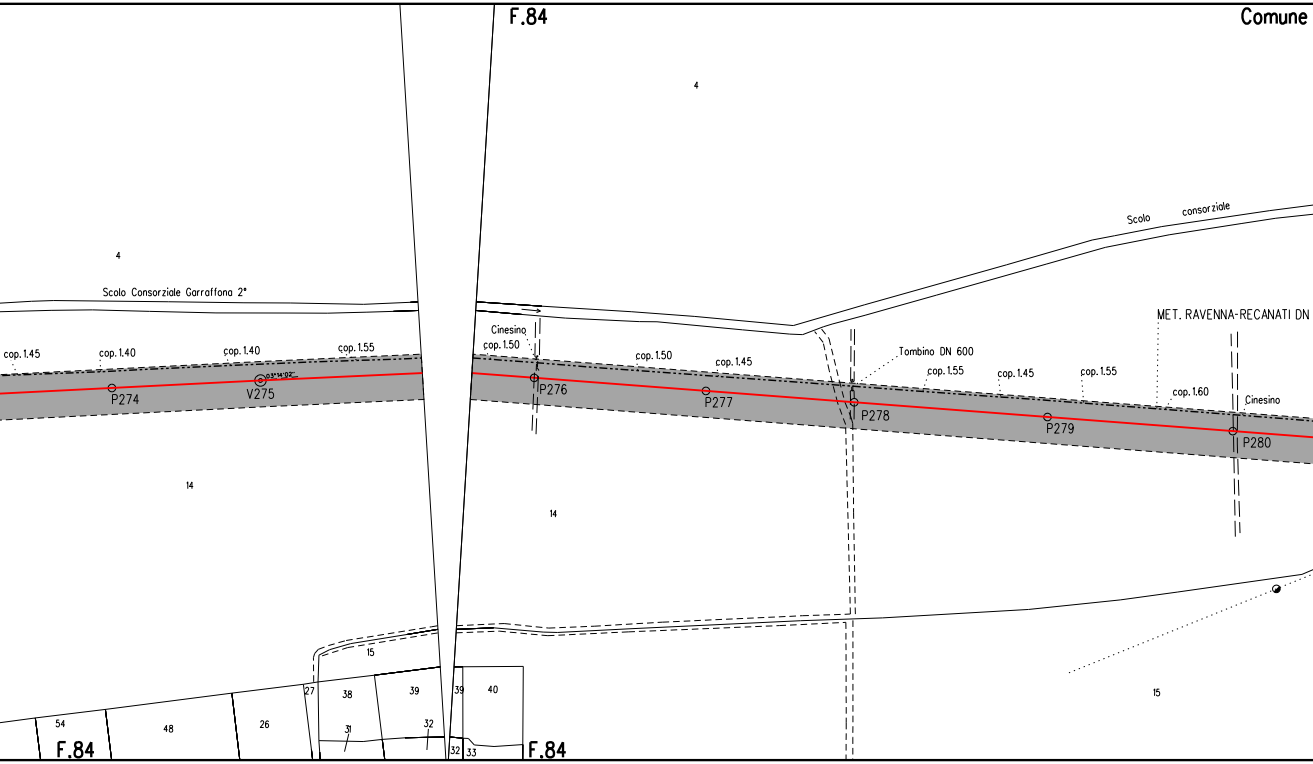
F.84
Comune
4
4
Scolo Consorziale Garraffona 2°
Scolo consorziale
MET. RAVENNA-RECANATI DN
cop. 1.45
cop. 1.40
cop. 1.40
cop. 1.55
Cinesino
cop. 1.50
cop. 1.50
cop. 1.45
Tombino DN 600
cop. 1.55
cop. 1.45
cop. 1.55
cop. 1.60
Cinesino
P274
V275
03°14'02"
P276
P277
P278
P279
P280
14
14
15
15
54
48
26
27
38
31
39
32
39
40
32
33
F.84
F.84

PN

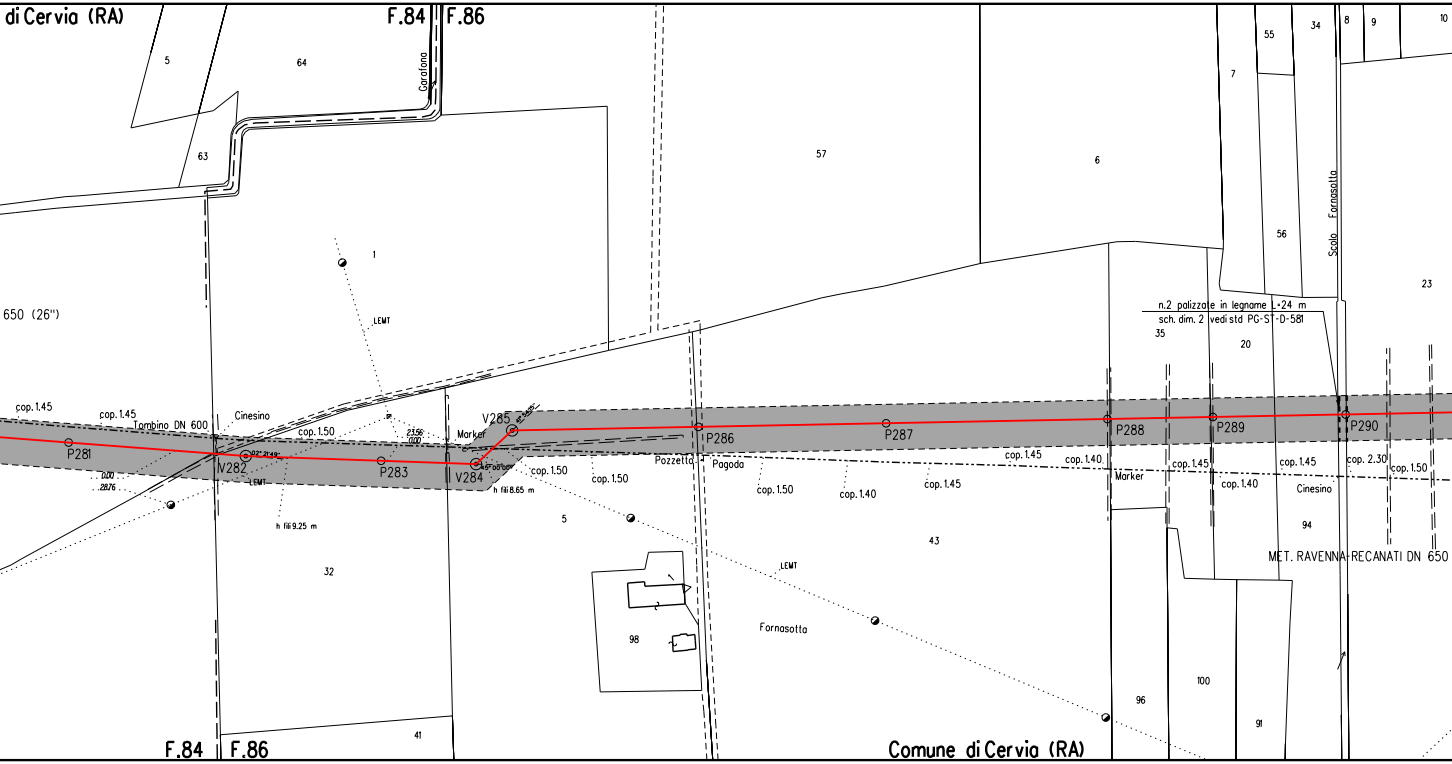

di Cervia (RA)
F.84
F.86
Garafona
5
64
63
57
6
55
34
8
9
10
7
56
Scolo Fornasotta
23
1
LEMT
650 (26")
n.2 palizzate in legname L=24 m
sch. dim. 2 vedi std PG-ST-D-581
35
20
cop. 1.45
cop. 1.45
Tombino DN 600
Cinesino
cop. 1.50
23.56
0.00
Marker
V285
P281
V282
02° 21'49"
P283
V284
45°00'00"
P286
P287
P288
P289
P290
0.00
28.76
LEMT
h fili 9.25 m
h fili 8.65 m
cop. 1.50
cop. 1.50
Pozzetto
Pagoda
cop. 1.50
cop. 1.40
cop. 1.45
cop. 1.45
cop. 1.40
Marker
cop. 1.45
cop. 1.40
cop. 1.45
Cinesino
cop. 2.30
cop. 1.50
94
MET. RAVENNA-RECANATI DN 650
5
43
32
LEMT
98
Fornasotta
96
100
91
41
F.84
F.86
Comune di Cervia (RA)

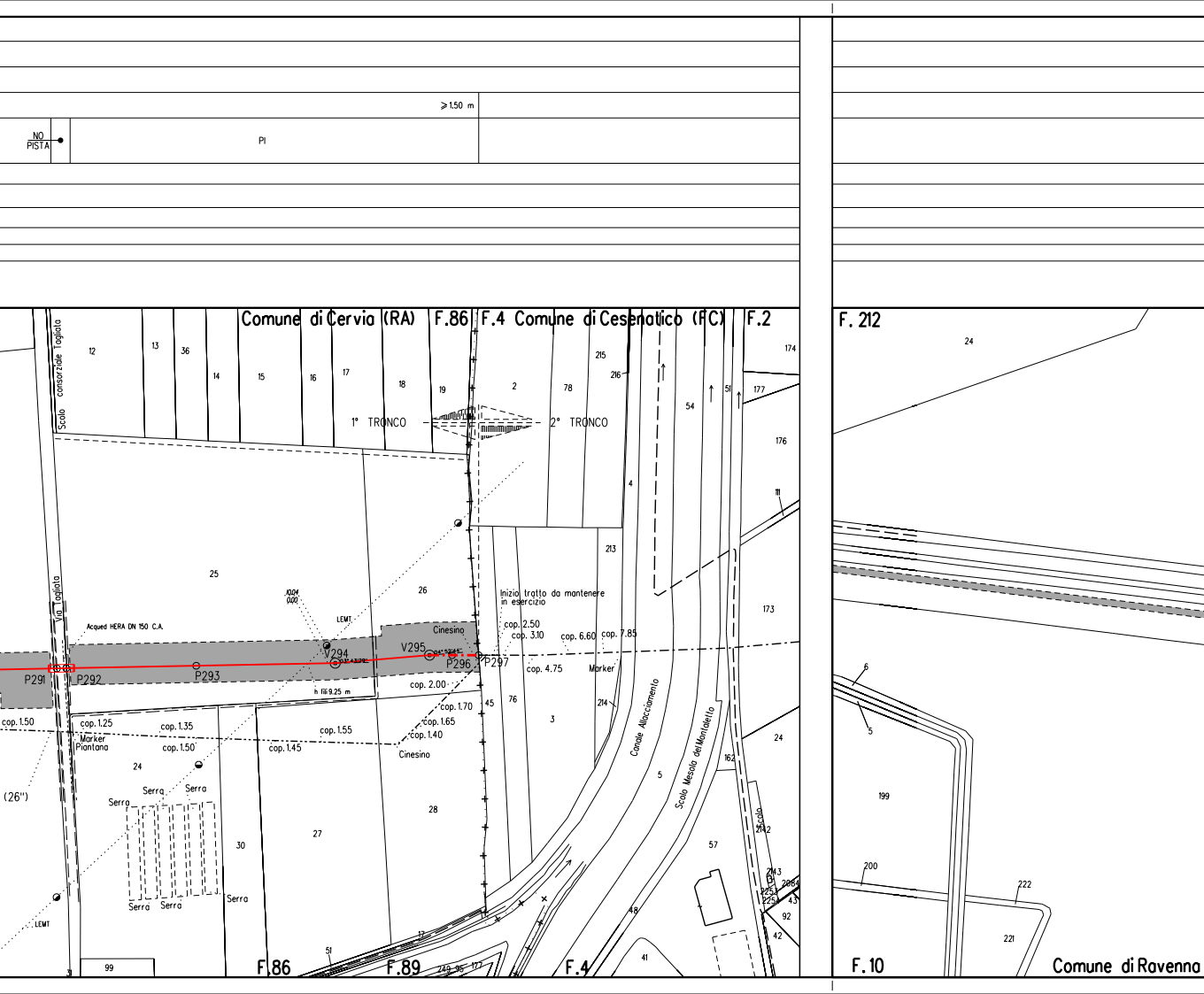
≥1.50 m
NO PISTA
PI
Comune di Cervia (RA)
F. 86
F. 4
Comune di Cesenatico (FC)
F. 2
F. 212
Scolo consorziale Tagliata
Via Tagliata
1° TRONCO
2° TRONCO
Acqued. HERA DN 150 C.A.
LEMT
10.04
0.00
P291
P292
P293
V294
V295
P296
P297
h fili 9.25 m
Cinesino
Inizio tratto da mantenere in esercizio
cop. 2.50
cop. 3.10
cop. 6.60
cop. 7.85
cop. 4.75
Marker
cop. 2.00
cop. 1.70
cop. 1.65
cop. 1.40
cop. 1.55
cop. 1.45
cop. 1.50
cop. 1.25
cop. 1.35
cop. 1.50
Marker
Piantana
(26")
Serra
Serra
Serra
Serra
Serra
Serra
Canale Allacciamento
Scolo Mesola del Montaletto
Scolo
F. 86
F. 89
F. 4
F. 10
Comune di Ravenna
12
13
36
14
15
16
17
18
19
2
78
215
216
54
51
174
177
176
111
173
4
213
25
26
45
76
3
214
5
24
162
142
28
27
30
24
57
48
41
42
92
43
99
51
17
249
177
199
200
222
221
6
5
24

ALLEGATO 1

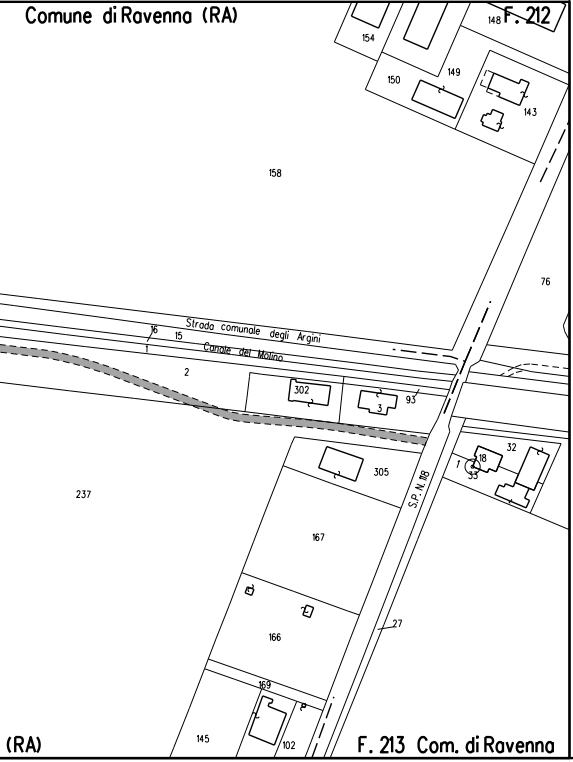
Comune di Ravenna (RA)
F. 212
154
148
150
149
143
158
76
Strada comunale degli Argini
16
15
1
Canale del Molino
2
302
3
93
305
18
32
1
33
237
S.P. N. 118
167
27
166
169
145
102
(RA)
F. 213 Com. di Ravenna

ALLEGATO 2

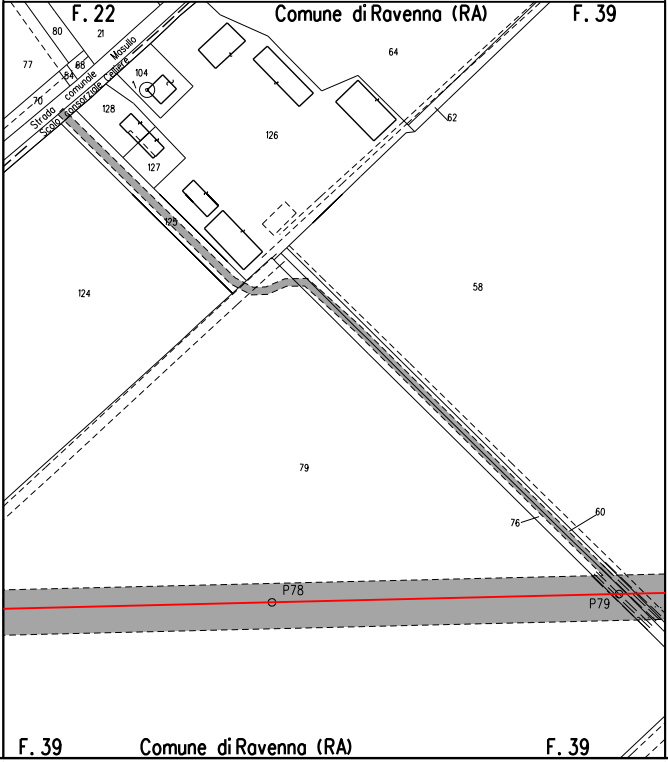
F. 22
Comune di Ravenna (RA)
F. 39
80
21
77
68
84
70
Strada comunale Masullo
Scolo consorziale Celliere
104
1
64
62
128
126
127
125
124
58
79
76
60
P78
P79
F. 39
Comune di Ravenna (RA)
F. 39

ALLEGATO 3

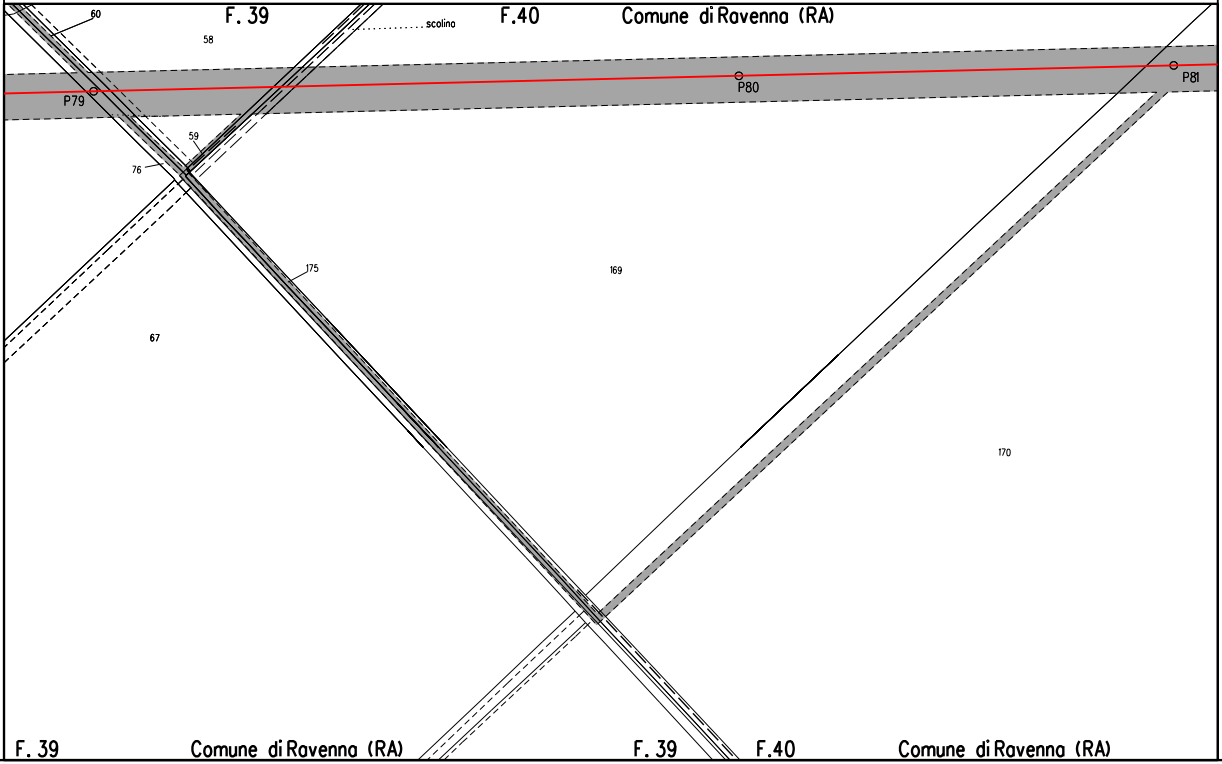
60
F. 39
58
scolina
F.40
Comune di Ravenna (RA)
P79
P80
P81
59
76
175
169
67
170
F. 39
Comune di Ravenna (RA)
F. 39
F.40
Comune di Ravenna (RA)

ALLEGATO 4

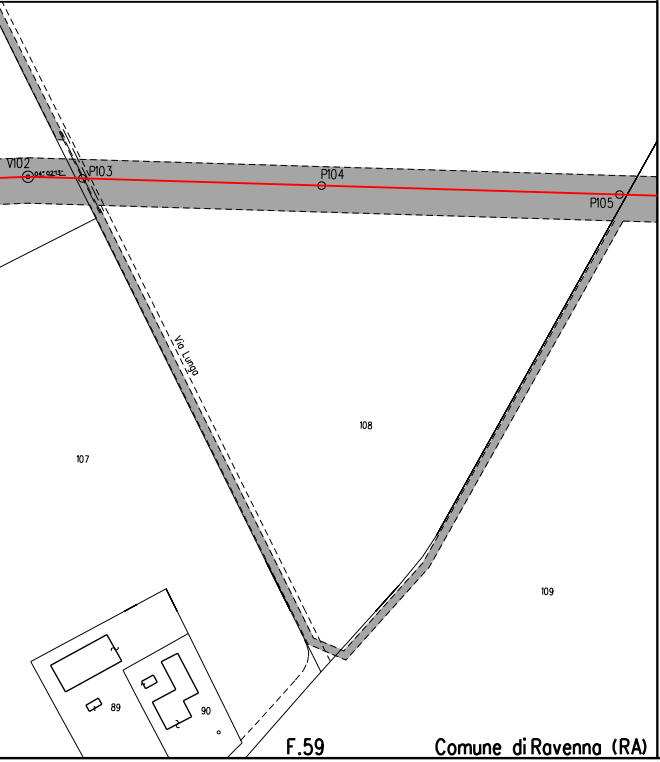
V102
P103
P104
P105
Via Lunga
107
108
109
89
90
F.59
Comune di Ravenna (RA)

ALLEGATO 5

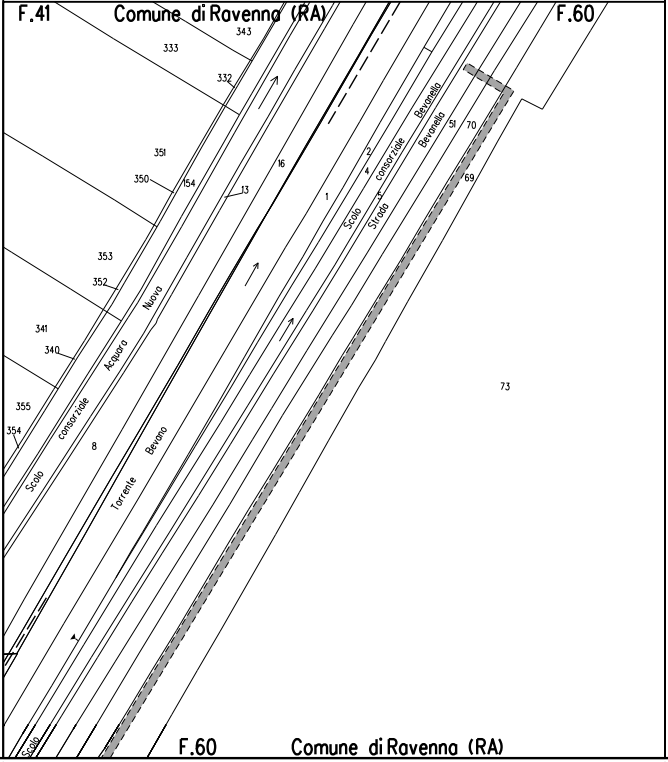
F.41
Comune di Ravenna (RA)
F.60
343
333
332
351
350
154
13
16
1
2
4
5
Scolo consorziale Bevanella
Strada Bevanella
51
70
69
353
352
341
340
355
354
Scolo consorziale Acquara Nuova
8
Torrente Bevano
73
Scolo
F.60
Comune di Ravenna (RA)

ALLEGATO 6

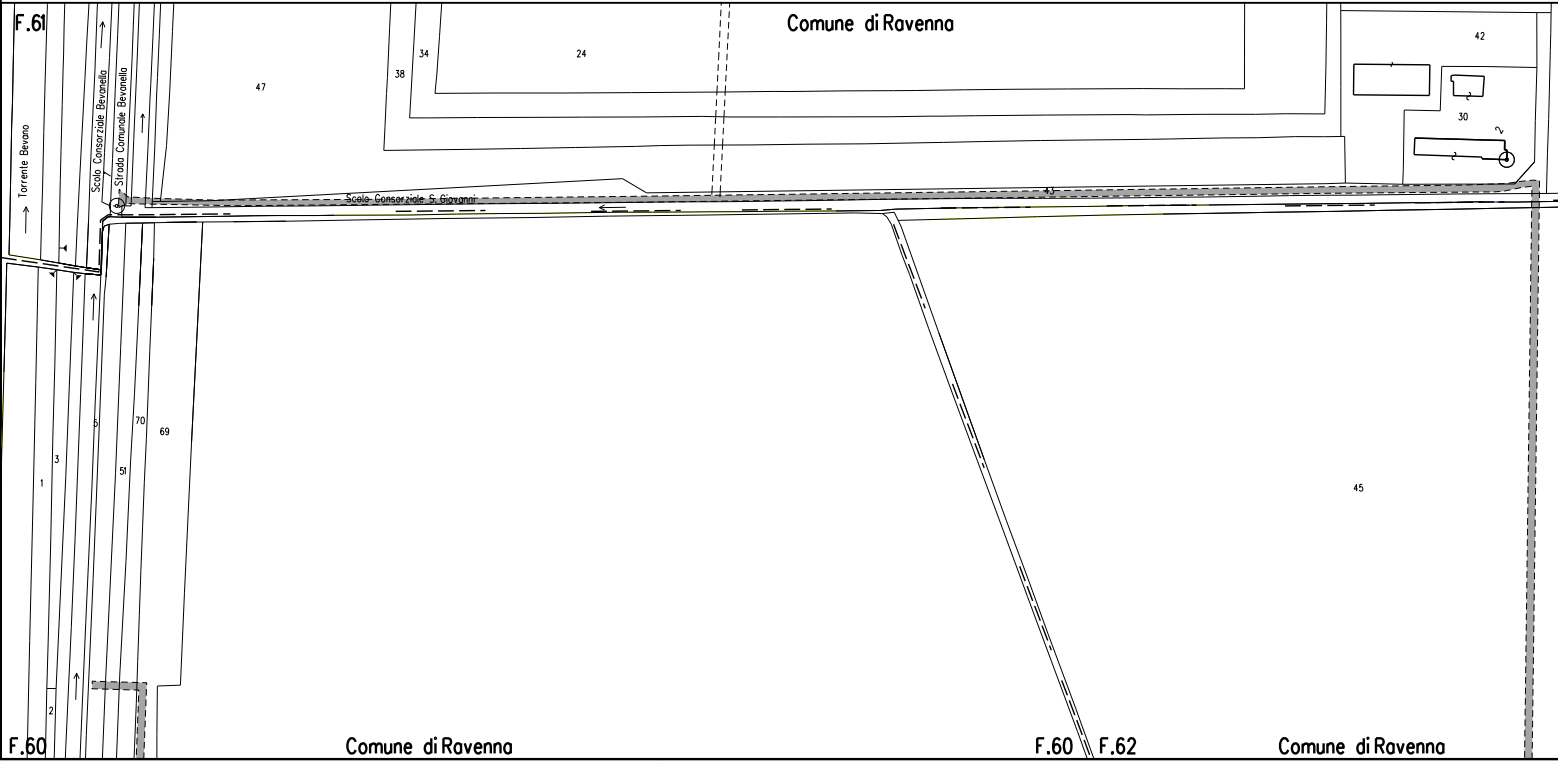
F.61
Comune di Ravenna
Torrente Bevano
Scolo Consorziale Bevanella
Strada Comunale Bevanella
Scolo Consorziale S. Giovanni
47
38
34
24
42
30
43
1
3
5
70
69
51
2
45
F.60
Comune di Ravenna
F.60
F.62
Comune di Ravenna

ALLEGATO 7



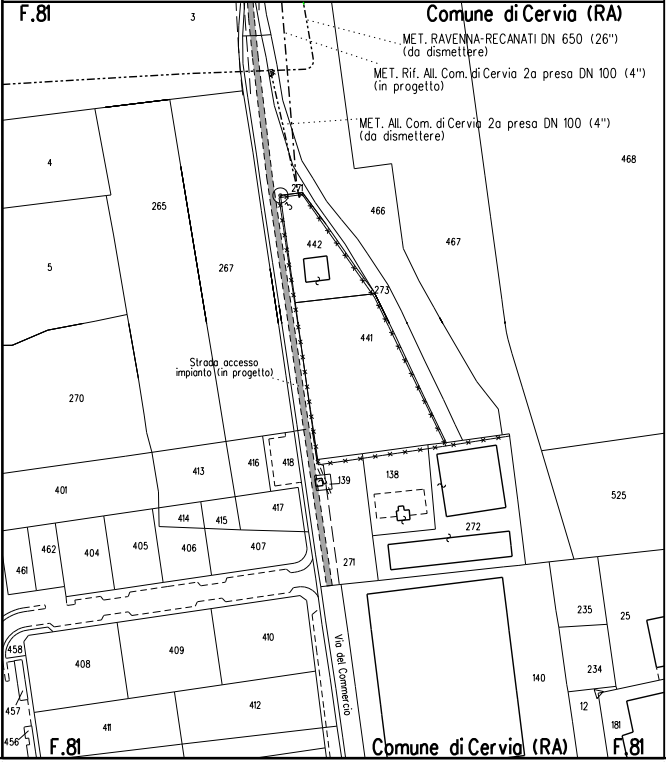
F.81
Comune di Cervia (RA)
3
MET. RAVENNA-RECANATI DN 650 (26")
(da dismettere)
MET. Rif. All. Com. di Cervia 2a presa DN 100 (4")
(in progetto)
MET. All. Com. di Cervia 2a presa DN 100 (4")
(da dismettere)
468
4
265
271
466
467
442
5
267
273
441
Strada accesso
impianto (in progetto)
270
525
401
413
416
418
139
138
417
414
415
272
462
404
405
406
407
461
271
235
25
458
408
409
410
Via del Commercio
140
234
457
412
12
411
181
456
F.81
Comune di Cervia (RA)
F.81

LEGENDA

▨ 10.00 m / 14.00 m

⇄ AREA DI MONT

METANODOTT

metanodotto

metanodotto

metanodotto

metanodotto

SIMBOLI

◎ V1 vertice

○ P1 picchetto

◕ caposaldo

ABBREVIAZIONI

PN	area di passaggio con
PI	area di passaggio con
PR	area di passaggio con
PP	pista particolare

NOTE

1. In corrispondenza di p
passaggio con linee el
all'esatta determinazi
voltaggio in modo da p
sicurezza propedeutici

2. L'appaltatore dovra' p
tubazioni e fogne inte
mediante scavi a mano.

AREA DI OCCUPAZIONE LAVORI
(RISTRETTA 8 :12 m)

TAGGIO E TRANSITO

O IN PROGETTO

in esercizio con sola posa cavo telecomando

in esercizio

in progetto da altra opera

in dismissione

Firmato
digitalmente da

**Rocco Vincenzo
Monaco**

CN = Monaco
Rocco Vincenzo
C = IT

pista normale

inversione di pista

pista ristretta

arallelismi e/o interferenze dell'area di
ettriche aeree, l'appaltatore dovra' procedere
one dell'altezza dei conduttori e del loro
oter adottare i necessari provvedimenti di
alla esecuzione dei lavori di costruzione.

rocedere all'esatto accertamento di cavi,
rrate interferenti con la linea.

NOTA: Planimetria catastale aggiornata a Ottobre 2019

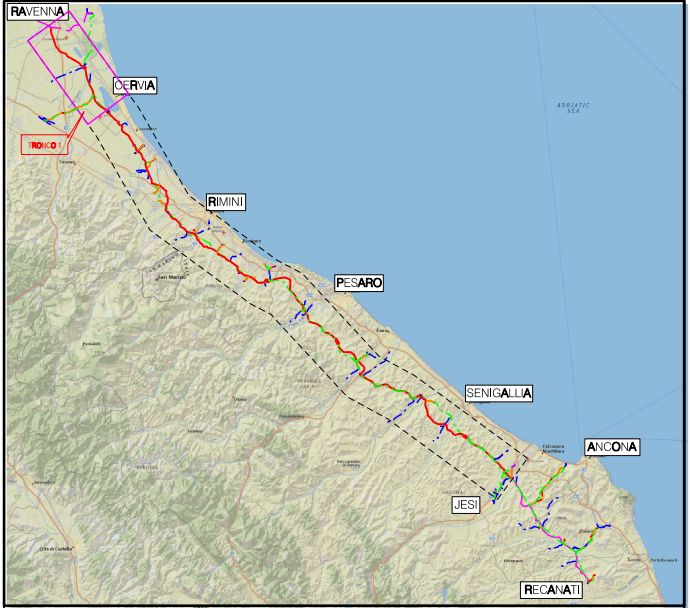
RAVENNA
CERVIA
TRONCO 1
ADRIATIC SEA
RIMINI
PESARO
SENIGALLIA
ANCONA
JESI
RECANATI

COROGRAFIA Scala 1:500.000

Nei Comuni di:
CERVIA, RAVENNA

Rev.	DATA	DESCRIZIONE	ELABORATO	VERIFICATO	APPROVATO AUTORIZZATO
1	Ott. 2020	INSERITI CAVI IN FIBRA OTTICA AL P91, P136 ED AL V262 - VALIDO PER APPALTO	A. MAGNONI	F. MARCHETTI	V.FORLIVESI G.GIOVANNINI
0	Mar. 2020	EMISSIONE PER APPALTO	A. MAGNONI	F. MARCHETTI	V.FORLIVESI G.GIOVANNINI

PROPRIETARIO

snam

PROGETTISTA

TechnipFMC

Rif.TPIDL: 081400C-101-DW-3252-08
TECHNIP ITALY DIREZIONE LAVORI S.p.A.

COMMESSA
NR/17350/R-L01

CODICE TEC.
C.T. 20203

RIFACIMENTO METANODOTTO RAVENNA - CHIETI
TRATTO RAVENNA - JESI DN 650 (26"), DP 75 bar
1° TRONCO Ravenna - Cervia

DIS. N.
PG-PL-84E-103

REVISIONE 1

PLANIMETRIA CATASTALE CON AREE OCCUPAZIONE LAVORI

FG. 1 DI 1

SCALA 1:2000