Il presente disegno e' di proprieta' aziendale - La Societa' tutelera' i propri diritti a termine di legge.

| | | | | |
|---|---|---|---|---|
| RIPRISTINI | OPERE COMPLEMENTARI IN PROGETTO | | | |
| DISMISSIONI | TUBO DI PROTEZIONE INERTIZZATO | | | |
| | RIMOZIONE METANODOTTO | | ▨ | ▨ |
| | METANODOTTO INERTIZZATO | | | |
| | AREA DI PASSAGGIO | | PN | PI |
| SITUAZIONE AS-BUILT | PROGRESSIVE | | 1000 | |
| | PROFONDITA' DI INTERRAMENTO | | | |
| | PROTEZIONI MECCANICHE (CUNICOLI, GUNITE, ECC...) | | | |
| | TUBO DI PROTEZIONE E LUNGHEZZE | | | |
| | TIPO TUBAZIONE E LUNGHEZZE | | Sp. 4.77 mm L=4511 m | |
| | PUNTO DI INTERCETTAZIONE DI LINEA | P.I.D.I. n. 4100090/1 da dismettere | | |
| | DISEGNI DI RIFERIMENTO AS-BUILT | RIM-I-D-122 | RIM-AT-D-1130<br>RIM-AT-D-1130 | RIM-AT-D-1128 |

CONFINI AMMINISTRATIVI

# DATI CARATTERISTICI

DATI DI ESERCIZIO (C.P.I.)

PRESSIONE MASSIMA DI ESERCIZIO MOP 60/70 bar

DATI GENERALI

| | | | | |
|---|---|---|---|---|
| DN | 150 | SP | 4.37 | 12m |
| DN | 200 | SP | 4.77 | 11435m |
| DN | 200 | SP | 6.35 | 70m |
| DN | 200 | SP | 7.00 | 117m |

LUNGHEZZA TOTALE
TUBAZIONE DA DISMETTERE 11634.00 m

FASE EMISSIONE PER APPALTO

CONFINI AMMINISTRATIVI

PLANIMETRIA 1:2000

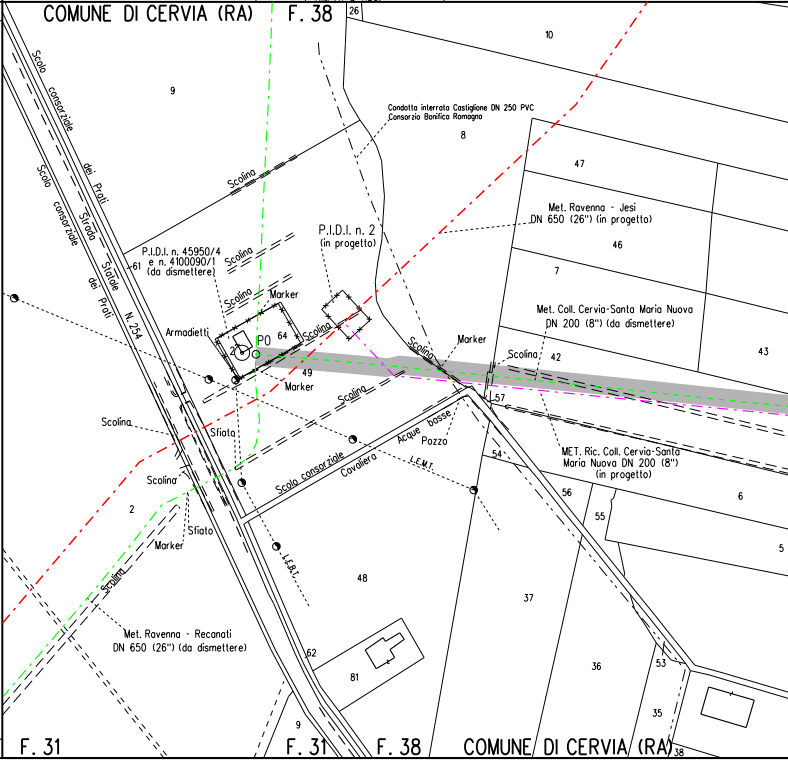
COMUNE DI CERVIA (RA)
F. 38
26
10
9
Scolo consorziale dei Prati
Scolo consorziale dei Prati
Strada Statale N. 254
Condotta interrata Castiglione DN 250 PVC
Consorzio Bonifica Romagna
8
47
Scolina
Met. Ravenna - Jesi
DN 650 (26") (in progetto)
46
P.I.D.I. n. 2
(in progetto)
P.I.D.I. n. 45950/4
e n. 4100090/1
(da dismettere)
61
Scolina
Scolina
Marker
7
Met. Coll. Cervia-Santa Maria Nuova
DN 200 (8") (da dismettere)
Armadietti
P0
64
2
Scolina
Marker
Scolina
Scolina
42
43
49
Marker
Scolina
57
Scolina
Sfiato
Acque basse
Pozzo
Scolo consorziale
Cavaliera
L.E.M.T.
54
MET. Ric. Coll. Cervia-Santa
Maria Nuova DN 200 (8")
(in progetto)
Scolina
56
6
55
2
Sfiato
Marker
L.E.B.T.
5
48
37
Scolina
Met. Ravenna - Recanati
DN 650 (26") (da dismettere)
62
81
36
53
35
9
F. 31
F. 31
F. 38
COMUNE DI CERVIA (RA)
38

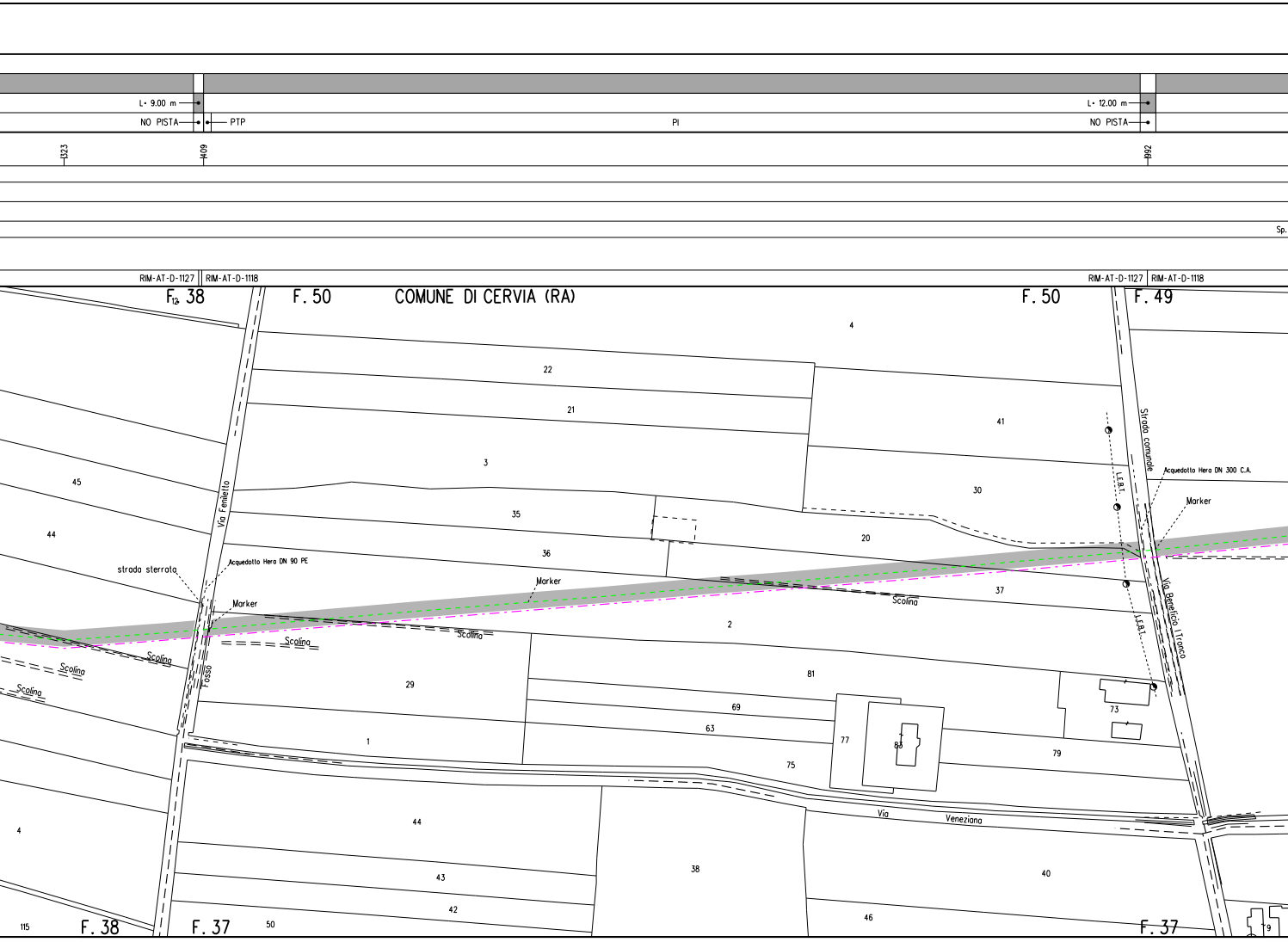
L= 9.00 m
NO PISTA
PTP
PI
L= 12.00 m
NO PISTA
1323
1409
1992
Sp.
RIM-AT-D-1127
RIM-AT-D-1118
RIM-AT-D-1127
RIM-AT-D-1118
F. 38
F. 50
COMUNE DI CERVIA (RA)
F. 50
F. 49
4
22
21
3
41
30
35
36
20
37
2
45
44
Via Fenlietto
strada sterrata
Acquedotto Hera DN 90 PE
Marker
Marker
Scolina
Scolina
Scolina
Scolina
Scolina
Fosso
Strada comunale
Acquedotto Hera DN 300 C.A.
Marker
L.E.B.T.
L.E.B.T.
Via Beneficio I Tronco
29
81
69
63
1
77
83
73
79
75
Via Veneziana
44
43
42
38
40
46
4
115
F. 38
F. 37
50
F. 37
9

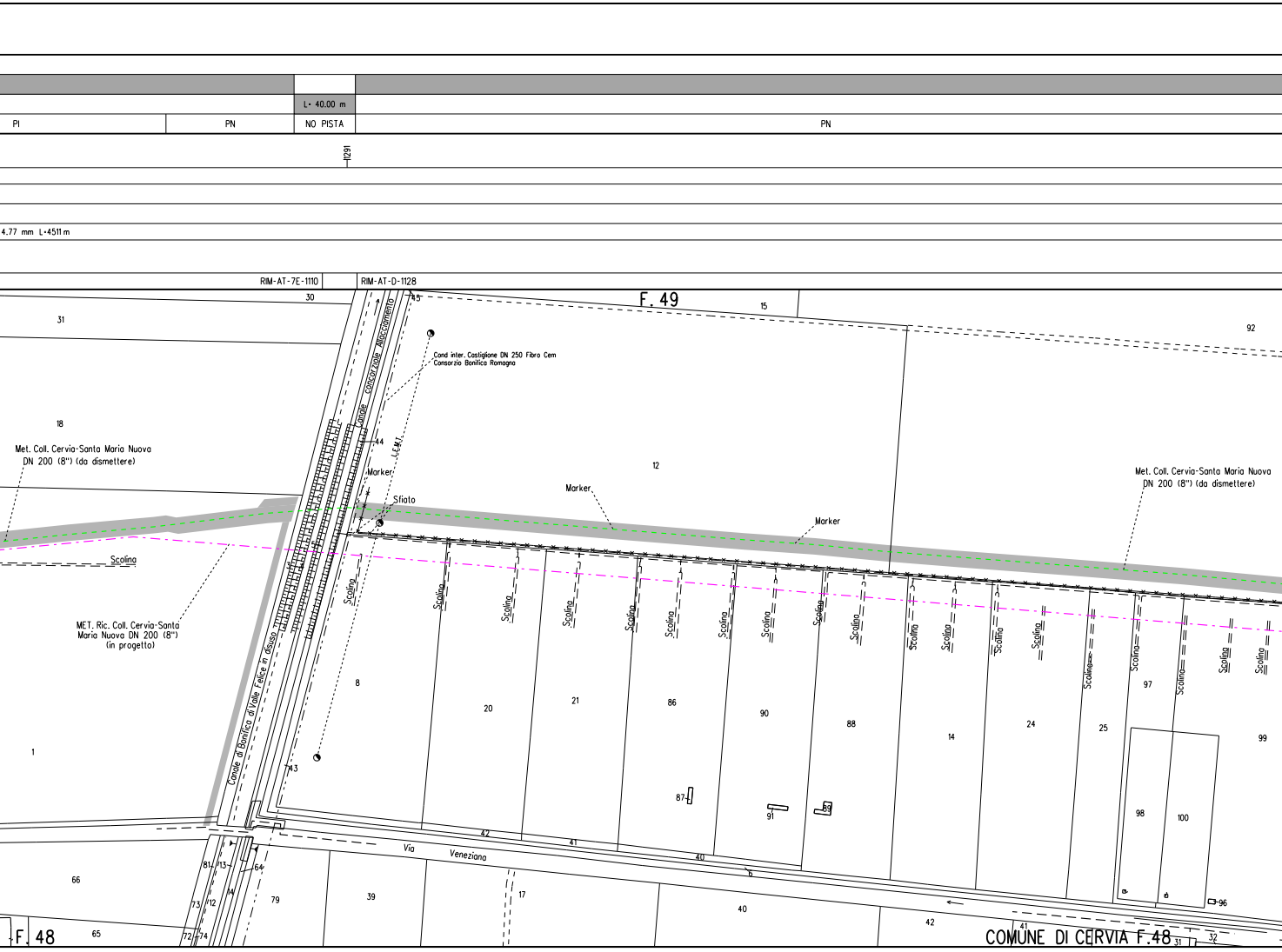

L= 40.00 m
PI
PN
NO PISTA
PN
1291
4.77 mm L=4511 m
RIM-AT-7E-1110
RIM-AT-D-1128
F. 49
COMUNE DI CERVIA F.48
F. 48
Cond inter. Castiglione DN 250 Fibro Cem
Consorzio Bonifica Romagna
Canale concorziale Allacciamento
Canale di Bonifica di Valle Felice in disuso
L.E.M.T.
Marker
Marker
Marker
Sfiato
Met. Coll. Cervia-Santa Maria Nuova
DN 200 (8") (da dismettere)
Met. Coll. Cervia-Santa Maria Nuova
DN 200 (8") (da dismettere)
MET. Ric. Coll. Cervia-Santa
Maria Nuova DN 200 (8")
(in progetto)
Scolina
Via Veneziana
30
31
18
1
15
92
12
45
44
43
8
20
21
86
90
88
14
24
25
97
99
98
100
87
91
89
96
42
41
40
6
66
65
81
13
64
73
12
14
72
74
79
39
17
40
42
41
31
32

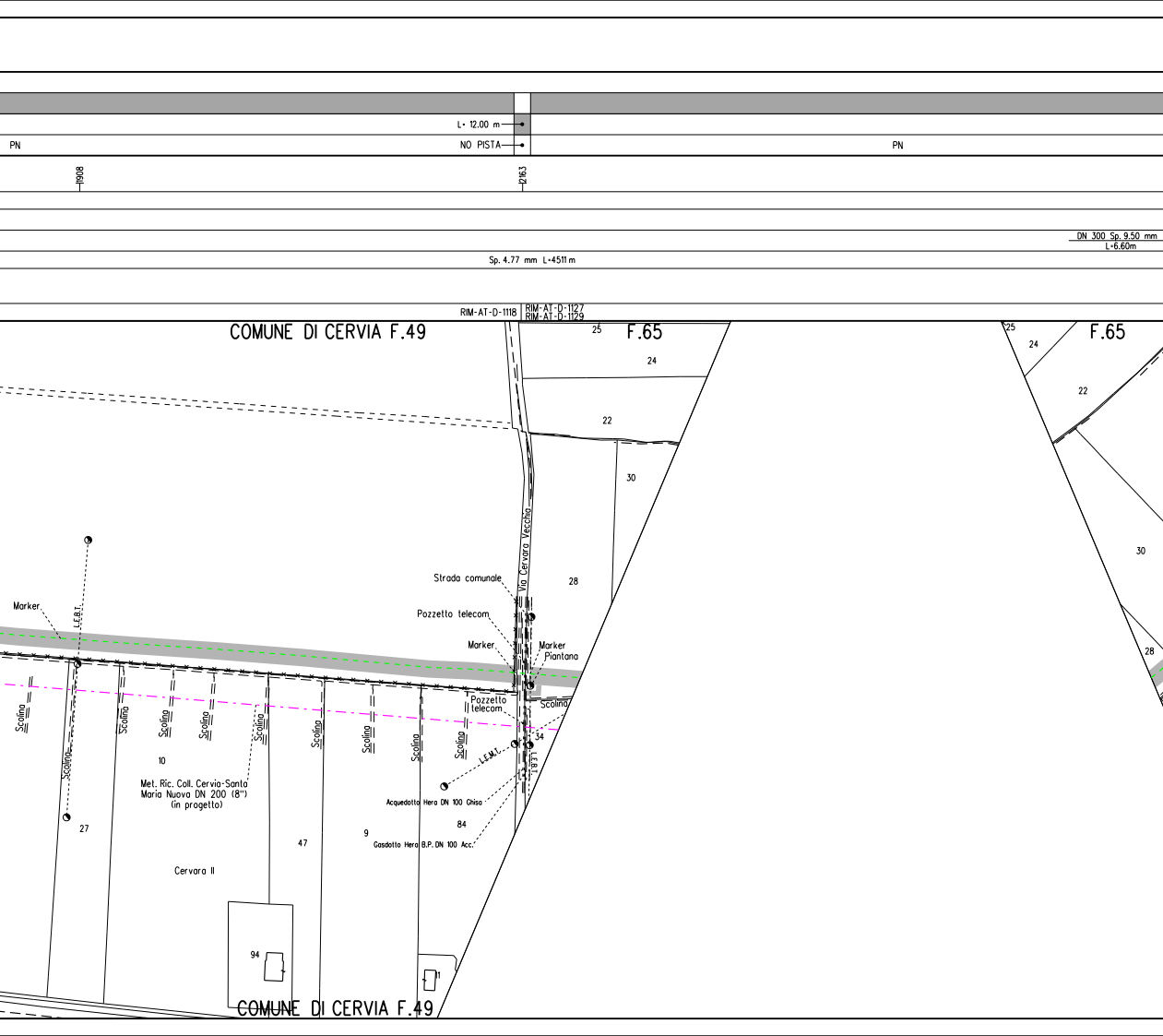
L= 12.00 m
PN
NO PISTA
PN
1908
2163
DN 300 Sp. 9.50 mm
L=6.60m
Sp. 4.77 mm L=4511 m
RIM-AT-D-1118
RIM-AT-D-1127
RIM-AT-D-1129
COMUNE DI CERVIA F.49
F.65
25
24
22
30
28
F.65
25
24
22
30
28
Via Cervara Vecchia
Strada comunale
Pozzetto telecom
Marker
Marker
Piantana
Marker
L.E.B.T.
Pozzetto telecom
Scolina
34
L.E.M.T.
L.E.B.T.
Scolina
Scolina
Scolina
Scolina
Scolina
Scolina
Scolina
Scolina
Scolina
Scolina
10
Met. Ric. Coll. Cervia-Santa Maria Nuova DN 200 (8") (in progetto)
Acquedotto Hera DN 100 Ghisa
84
Gasdotto Hera B.P. DN 100 Acc.
27
47
9
Cervara II
94
11
COMUNE DI CERVIA F.49

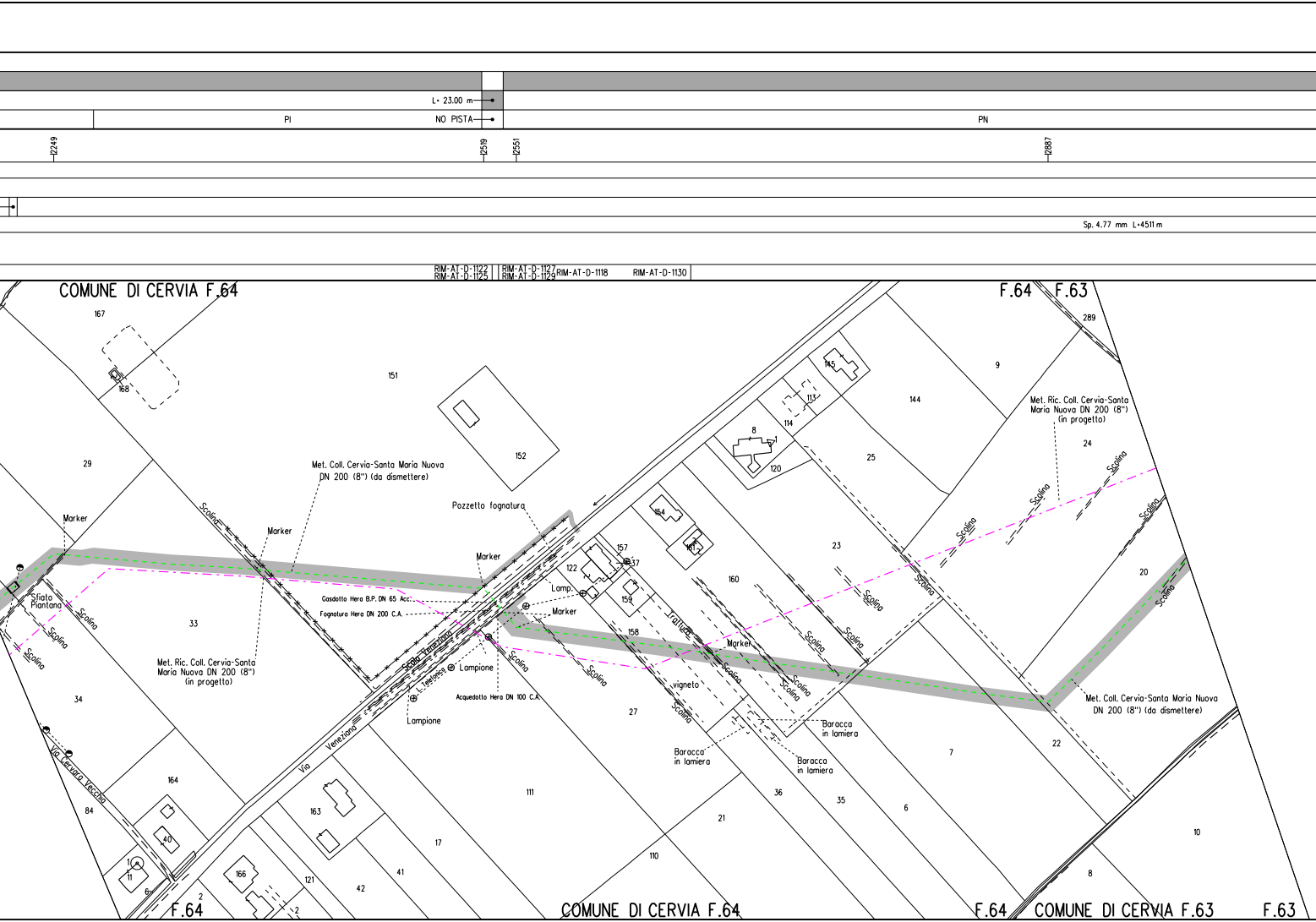
L= 23.00 m
PI
NO PISTA
PN
12249
12519
12551
12887
Sp. 4.77 mm L=4511 m
RIM-AT-D-1122
RIM-AT-D-1125
RIM-AT-D-1127
RIM-AT-D-1129
RIM-AT-D-1118
RIM-AT-D-1130
COMUNE DI CERVIA F.64
F.64
F.63
167
168
151
152
29
289
9
145
113
114
8
120
144
25
24
Met. Coll. Cervia-Santa Maria Nuova DN 200 (8") (da dismettere)
Pozzetto fognatura
Met. Ric. Coll. Cervia-Santa Maria Nuova DN 200 (8") (in progetto)
Scolina
Marker
154
157
161
37
122
Lamp.
159
160
23
20
Sfiato Piantona
33
Gasdotto Hera B.P. DN 65 Acc.
Fognatura Hera DN 200 C.A.
Scola Veneziana
Lampione
L. Telefonica
Acquedotto Hera DN 100 C.A.
158
Trattura
vigneto
Baracca in lamiera
34
27
Met. Ric. Coll. Cervia-Santa Maria Nuova DN 200 (8") (in progetto)
Met. Coll. Cervia-Santa Maria Nuova DN 200 (8") (da dismettere)
22
7
Via Cervara Vecchia
Via Veneziana
164
84
40
163
111
36
35
6
21
10
1
11
17
41
166
121
42
110
8
2
COMUNE DI CERVIA F.64
COMUNE DI CERVIA F.63
F.64
F.63

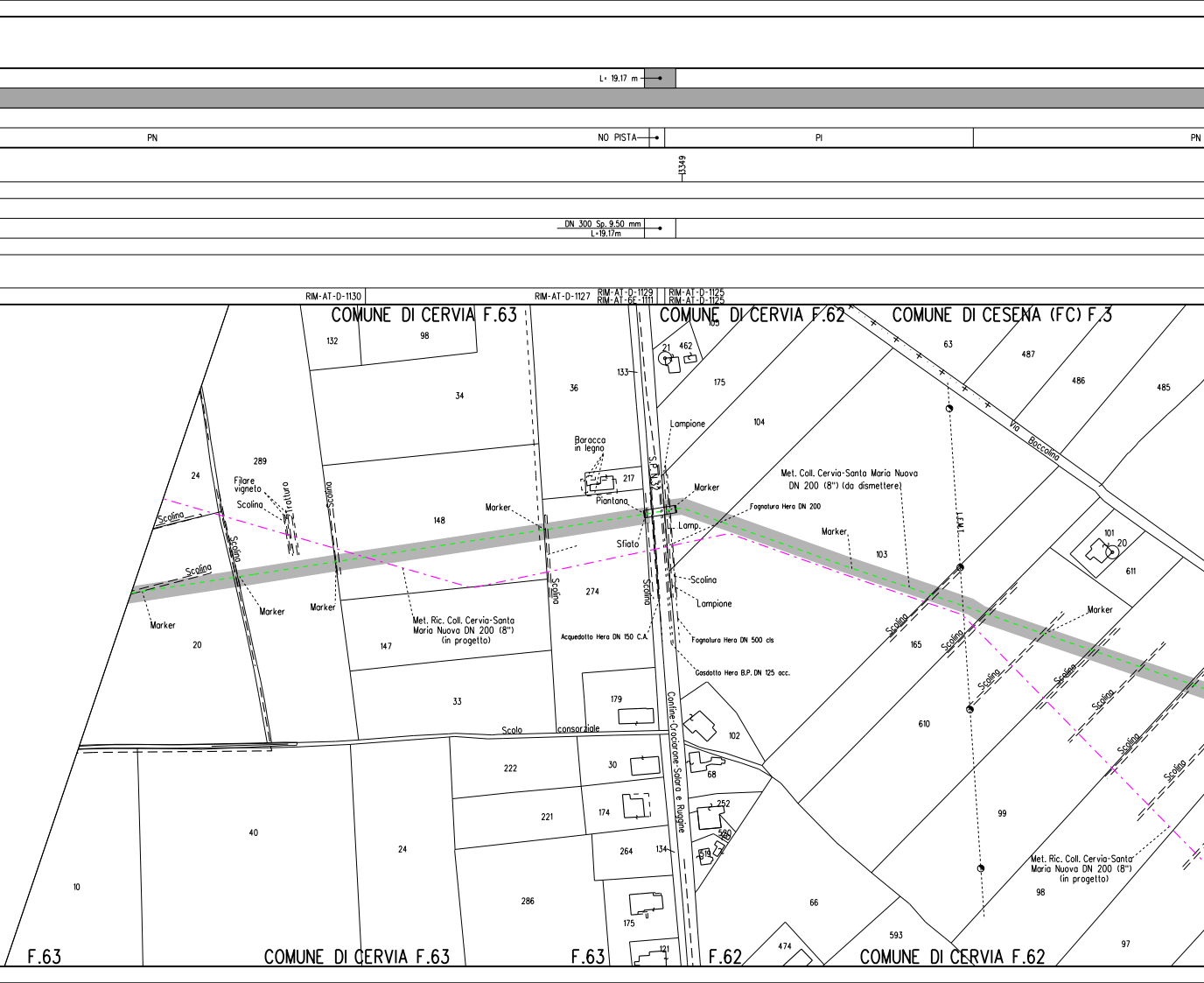
L= 19.17 m
PN
NO PISTA
PI
PN
13349
DN 300 Sp. 9.50 mm
L=19.17m
RIM-AT-D-1130
RIM-AT-D-1127
RIM-AT-D-1129
RIM-AT-6E-1111
RIM-AT-D-1125
RIM-AT-D-1125
COMUNE DI CERVIA F.63
COMUNE DI CERVIA F.62
COMUNE DI CESENA (FC) F.3
132
98
34
36
133
21
462
105
175
104
63
487
486
485
Via Boccolina
Baracca in legno
217
Lampione
S.P. N.32
Marker
Piantana
Fognatura Hera DN 200
Met. Coll. Cervia-Santa Maria Nuova DN 200 (8") (da dismettere)
L.F.M.T.
289
24
Filare vigneto
Scolina
Tratturo
Scolina
Scolina
Scolina
Marker
148
Marker
Sfiato
Lamp
Marker
103
101
20
611
Scolina
Scolina
Scolina
274
Lampione
Marker
Marker
Marker
Marker
20
Met. Ric. Coll. Cervia-Santa Maria Nuova DN 200 (8") (in progetto)
147
Acquedotto Hera DN 150 C.A.
Fognatura Hera DN 500 cls
Casdotto Hera B.P. DN 125 acc.
165
Scolina
Scolina
Scolina
Scolina
Scolina
Scolina
33
179
Confine Crociarone-Salara e Ruggine
102
610
Scolo consorziale
222
30
68
40
24
221
174
252
99
580
134
264
519
10
286
Met. Ric. Coll. Cervia-Santa Maria Nuova DN 200 (8") (in progetto)
98
66
175
593
474
97
121
F.63
COMUNE DI CERVIA F.63
F.63
F.62
COMUNE DI CERVIA F.62

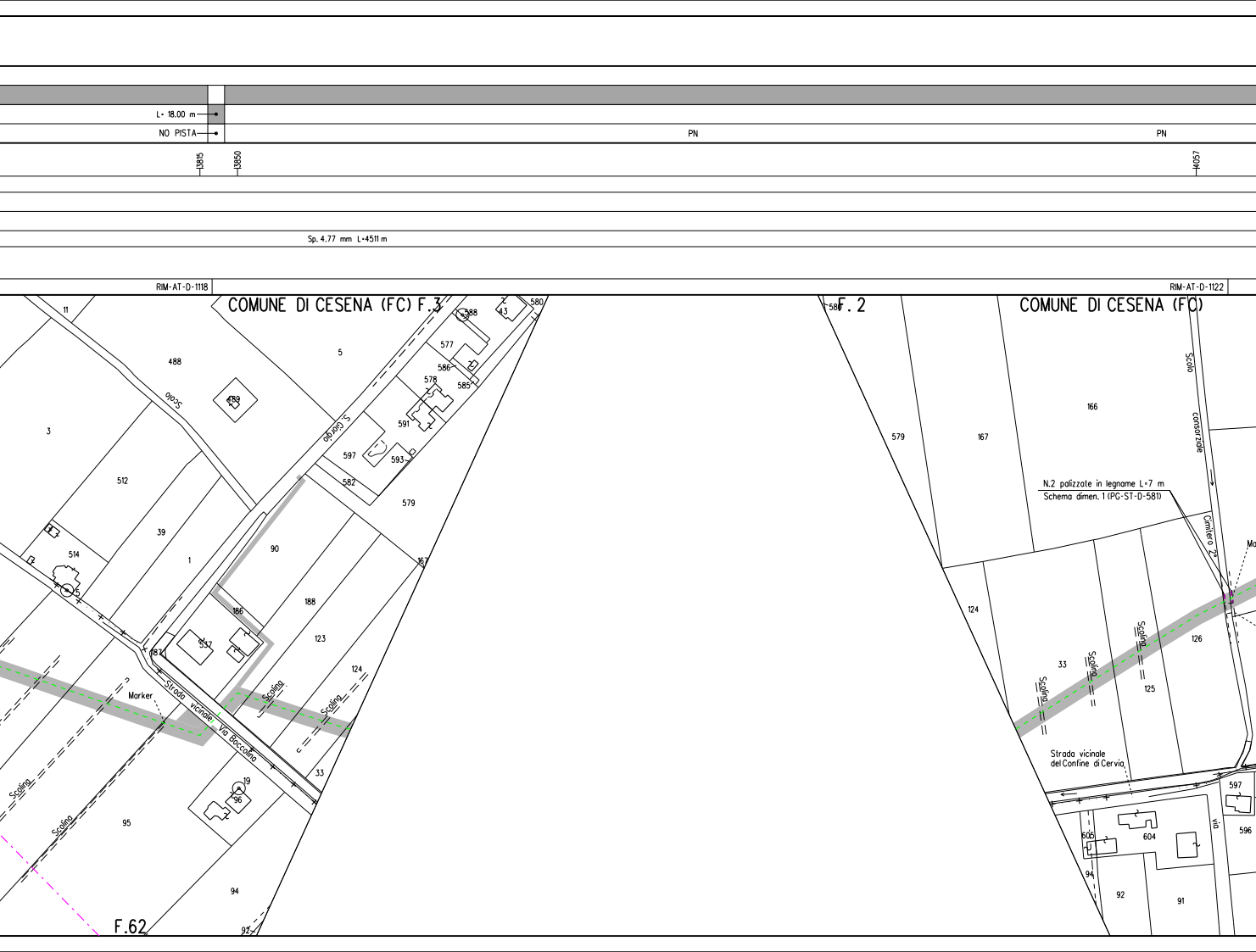
L= 18.00 m
NO PISTA
PN
PN
13815
13850
14057
Sp. 4.77 mm L=4511 m
RIM-AT-D-1118
RIM-AT-D-1122
COMUNE DI CESENA (FC) F.3
11
488
5
588
43
580
577
586
585
578
591
597
593
582
579
3
489
Scolo
S. Giorgio
512
39
1
90
514
5
188
186
537
123
124
167
187
Marker
Strada vicinale Via Boccolino
Scolina
Scolina
Scolina
Scolina
33
19
96
95
94
92
F.62
F. 2
580
COMUNE DI CESENA (FC)
Scolo consorziale
166
579
167
N.2 palizzate in legname L=7 m
Schema dimen. 1 (PG-ST-D-581)
Cimitero 2°
Ma
124
Scolina
Scolina
Scolina
33
126
125
Strada vicinale del Confine di Cervia
597
596
via
605
604
94
92
91

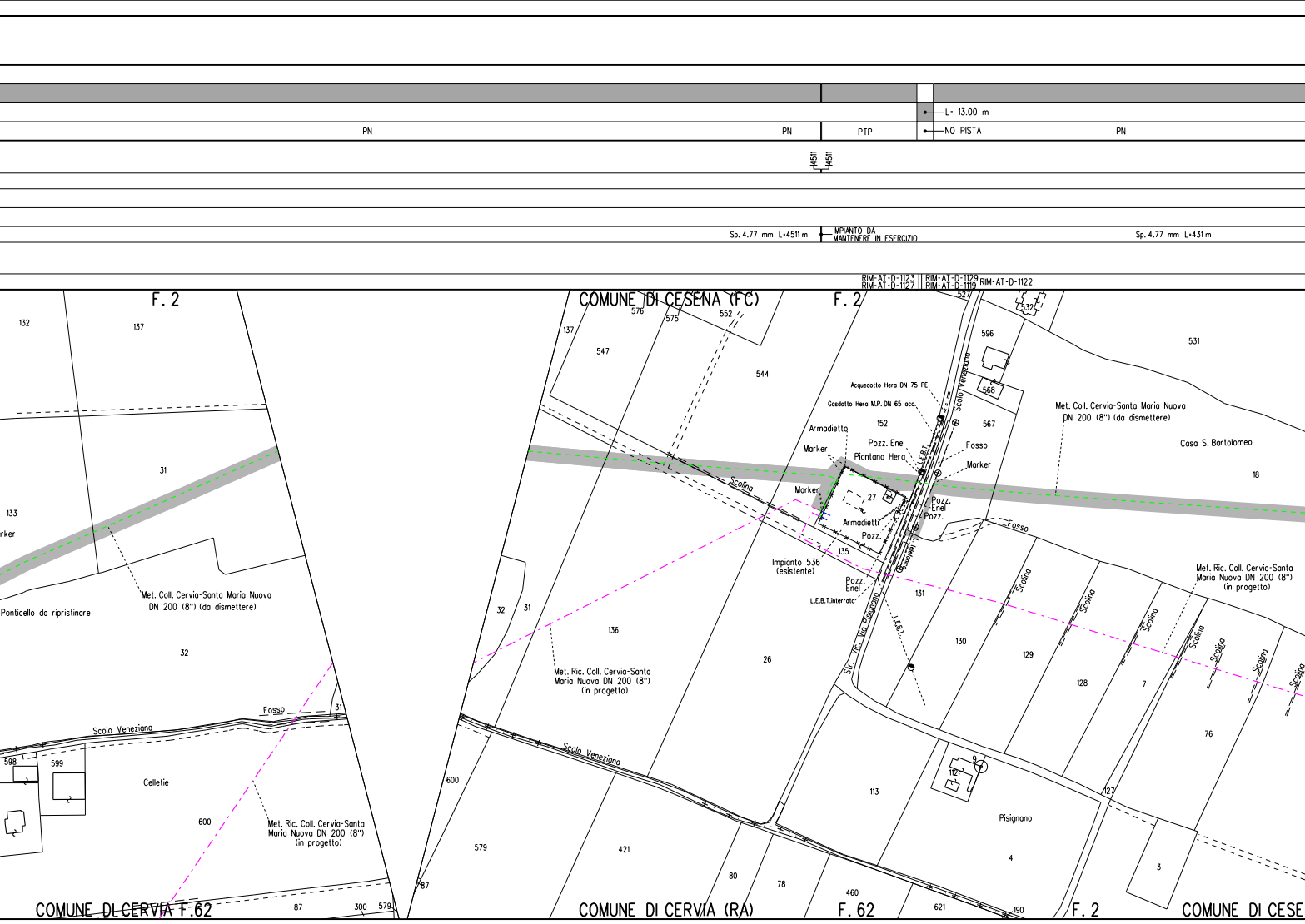
L= 13.00 m
PN
PN
PTP
NO PISTA
PN
4511
4511
Sp. 4.77 mm L=4511 m
IMPIANTO DA MANTENERE IN ESERCIZIO
Sp. 4.77 mm L=431 m
RIM-AT-D-1123
RIM-AT-D-1127
RIM-AT-D-1129
RIM-AT-D-1119
RIM-AT-D-1122
F. 2
COMUNE DI CESENA (FC)
F. 2
132
137
31
133
rker
Ponticello da ripristinare
Met. Coll. Cervia-Santa Maria Nuova DN 200 (8") (da dismettere)
32
Fosso
Scolo Veneziana
31
598
599
Celletie
600
Met. Ric. Coll. Cervia-Santa Maria Nuova DN 200 (8") (in progetto)
87
300
579
COMUNE DI CERVIA F.62
576
575
552
137
547
544
Scolina
32
31
136
Met. Ric. Coll. Cervia-Santa Maria Nuova DN 200 (8") (in progetto)
26
600
Scolo Veneziana
579
421
80
78
460
621
190
87
COMUNE DI CERVIA (RA)
F. 62
F. 2
COMUNE DI CESE
527
532
596
Scolo Veneziano
568
567
Acquedotto Hera DN 75 PE
Gasdotto Hera M.P. DN 65 acc.
152
Armadietto
Marker
Pozz. Enel
Piantana Hera
L.E.B.T.
Fosso
Marker
Marker
27
Armadietti
Pozz.
Pozz.
Enel
Pozz.
Telefonica
135
Impianto 536 (esistente)
Pozz. Enel
L.E.B.T.interrato
Str. Vic. Via Pisignano
L.E.B.T.
131
Fosso
130
129
Scolina
Scolina
Scolina
Scolina
Scolina
Scolina
128
7
531
Met. Coll. Cervia-Santa Maria Nuova DN 200 (8") (da dismettere)
Casa S. Bartolomeo
18
Met. Ric. Coll. Cervia-Santa Maria Nuova DN 200 (8") (in progetto)
76
9
112
113
Pisignano
4
127
3

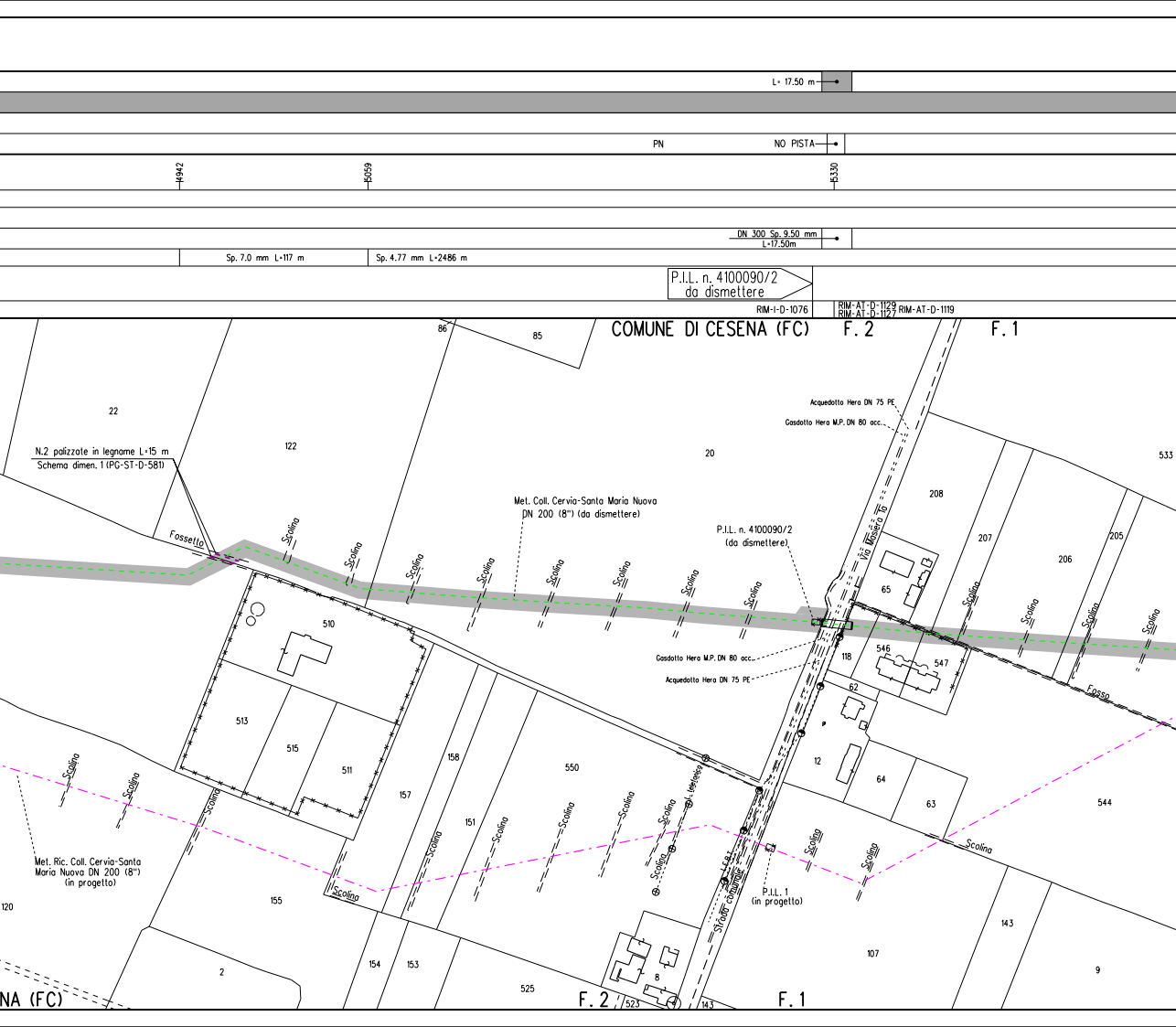
L= 17.50 m
PN
NO PISTA
14942
15059
15330
DN 300 Sp. 9.50 mm
L=17.50m
Sp. 7.0 mm L=117 m
Sp. 4.77 mm L=2486 m
P.I.L. n. 4100090/2
da dismettere
RIM-I-D-1076
RIM-AT-D-1129
RIM-AT-D-1127
RIM-AT-D-1119
COMUNE DI CESENA (FC)
F. 2
F. 1
86
85
22
122
20
533
N.2 palizzate in legname L=15 m
Schema dimen. 1 (PG-ST-D-581)
Fossetto
Scolina
Met. Coll. Cervia-Santa Maria Nuova
DN 200 (8") (da dismettere)
P.I.L. n. 4100090/2
(da dismettere)
Acquedotto Hera DN 75 PE
Gasdotto Hera M.P. DN 80 acc.
Via Masiera Ia
208
207
206
205
65
510
546
547
118
62
12
64
63
544
513
515
511
158
157
151
550
Fosso
Scolina
Gasdotto Hera M.P. DN 80 acc.
Acquedotto Hera DN 75 PE
L. telefonica
L.E.B.T.
Strada comunale
P.I.L. 1
(in progetto)
Met. Ric. Coll. Cervia-Santa
Maria Nuova DN 200 (8")
(in progetto)
120
155
2
154
153
525
8
523
143
107
143
9
NA (FC)
F. 2
F. 1

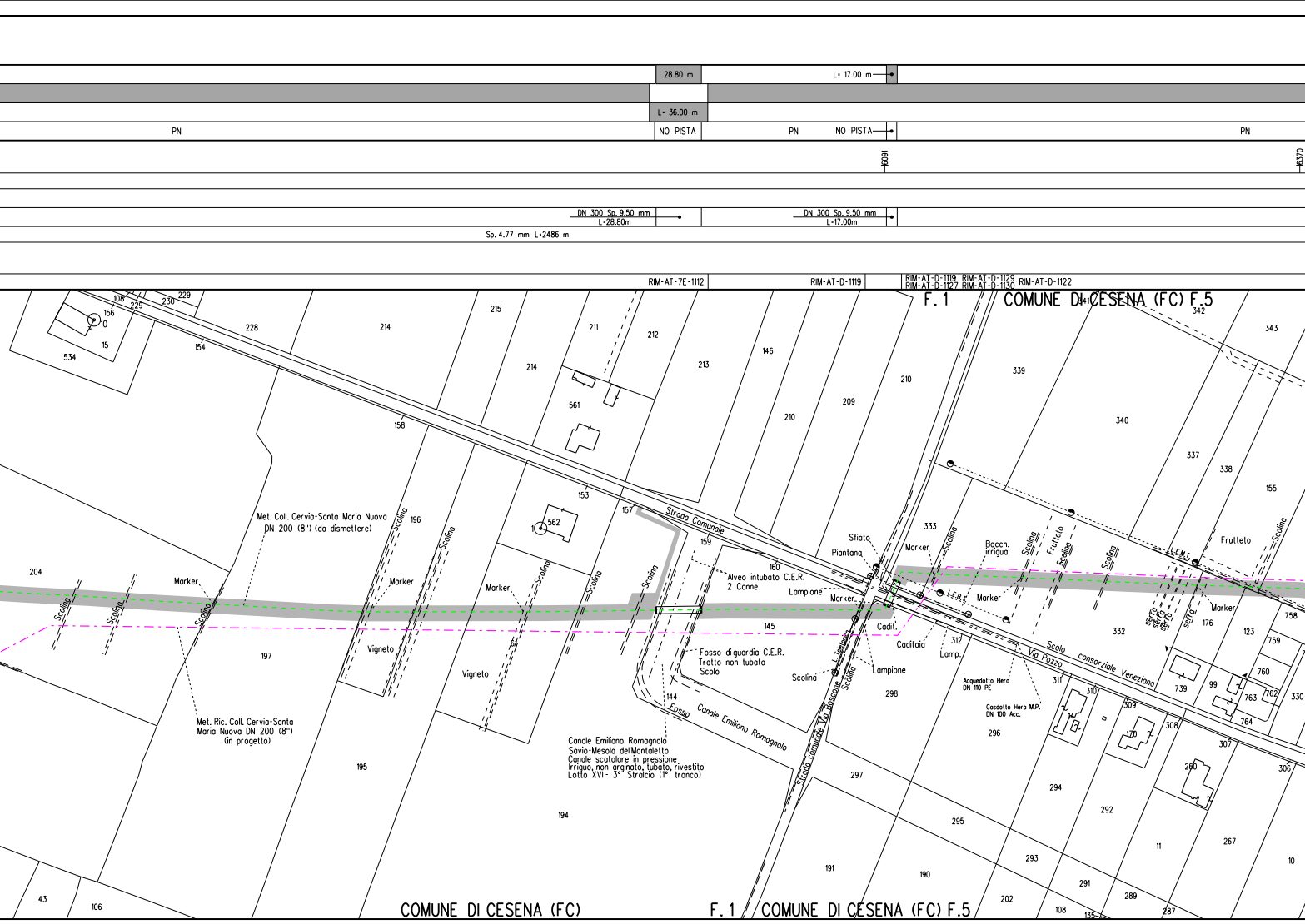
28.80 m
L= 17.00 m
L= 36.00 m
PN
NO PISTA
PN
NO PISTA
PN
16091
16370
DN 300 Sp. 9.50 mm
L=28.80m
DN 300 Sp. 9.50 mm
L=17.00m
Sp. 4.77 mm L=2486 m
RIM-AT-7E-1112
RIM-AT-D-1119
RIM-AT-D-1119 RIM-AT-D-1129
RIM-AT-D-1127 RIM-AT-D-1130
RIM-AT-D-1122
F. 1
COMUNE DI CESENA (FC) F.5
Met. Coll. Cervia-Santa Maria Nuova
DN 200 (8") (da dismettere)
Met. Ric. Coll. Cervia-Santa
Maria Nuova DN 200 (8")
(in progetto)
Strada Comunale
Alveo intubato C.E.R.
2 Canne
Fosso di guardia C.E.R.
Tratto non tubato
Scolo
Fosso
Canale Emiliano Romagnolo
Canale Emiliano Romagnolo
Savio-Mesola del Montaletto
Canale scatolare in pressione
Irriguo, non arginato, tubato, rivestito
Lotto XVI - 3° Stralcio (1° tronco)
Strada comunale Via Boscone
L. Telefonica
Sfiato
Piantana
Lampione
Marker
Cadit.
Caditoia
Lamp.
Scolina
Bocch.
irrigua
L.F.B.T.
L.F.M.T.
Frutteto
Vigneto
serra
Scolo consorziale Veneziano
Via Pozzo
Acquedotto Hera
DN 110 PE
Gasdotto Hera M.P.
DN 100 Acc.
COMUNE DI CESENA (FC)
F. 1
COMUNE DI CESENA (FC) F.5
108
229
230
229
156
10
15
534
154
228
214
215
211
212
214
213
146
210
209
210
561
158
153
157
562
196
204
197
159
160
145
144
195
194
43
106
333
339
340
337
338
342
343
155
332
312
298
297
296
311
310
309
308
307
306
176
123
758
759
760
762
763
764
739
99
330
170
260
294
292
295
293
291
289
287
267
11
10
191
190
202
108
135

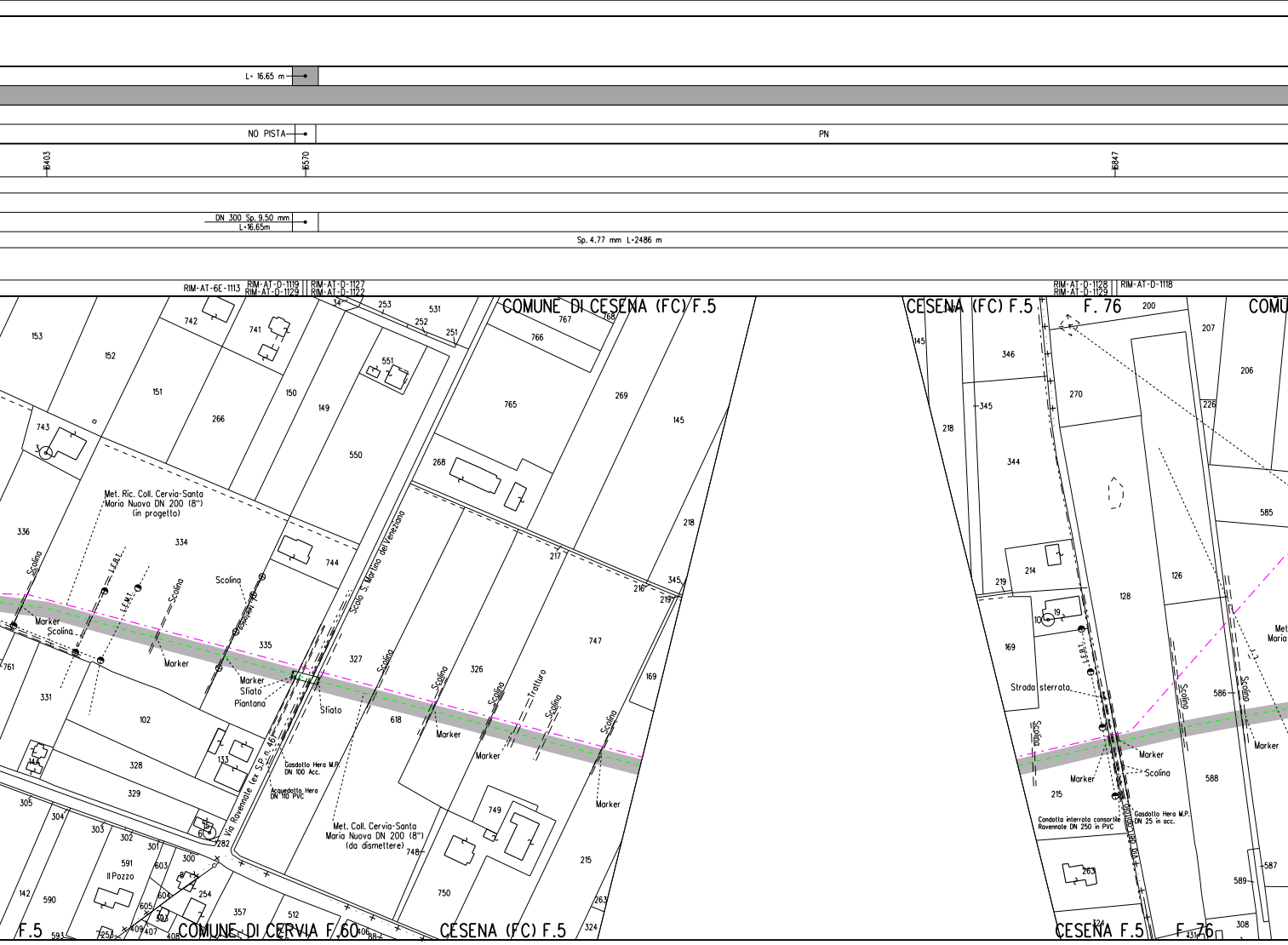
L= 16.65 m
NO PISTA
PN
16403
16570
16847
DN 300 Sp. 9.50 mm
L=16.65m
Sp. 4.77 mm L=2486 m
RIM-AT-6E-1113
RIM-AT-D-1119
RIM-AT-D-1129
RIM-AT-D-1127
RIM-AT-D-1122
RIM-AT-D-1128
RIM-AT-D-1129
RIM-AT-D-1118
COMUNE DI CESENA (FC) F.5
CESENA (FC) F.5
F. 76
COMU
Met. Ric. Coll. Cervia-Santa Maria Nuova DN 200 (8") (in progetto)
Scolina
L.E.B.T.
L.E.M.T.
Telefonica
Marker
Scolina
Marker
Marker
Sfiato
Piantana
Sfiato
Scolo S. Martino del Veneziano
Via Ravennate (ex S.P. n. 46)
Gasdotto Hera M.P. DN 100 Acc.
Acquedotto Hera DN 110 PVC
Met. Coll. Cervia-Santa Maria Nuova DN 200 (8") (da dismettere)
Il Pozzo
Tratturo
Strada sterrata
Condotta interrata consortile Ravennate DN 250 in PVC
Gasdotto Hera M.P. DN 25 in acc.
Via del Confine
Met
Maria
F.5
COMUNE DI CERVIA F.60
CESENA (FC) F.5
CESENA F.5
F. 76
153
152
151
742
741
150
149
266
551
550
253
531
252
251
34
743
3
336
334
744
335
761
331
102
328
329
133
144
305
304
303
302
301
300
6
15
282
591
603
8
254
604
142
590
605
593
357
512
409
407
408
406
88
253
767
768
766
765
269
145
268
218
217
216
345
219
747
327
326
618
169
749
748
750
215
263
324
145
346
345
218
344
214
219
10
19
169
215
263
324
200
270
207
206
226
585
128
126
586
588
587
589
308
431

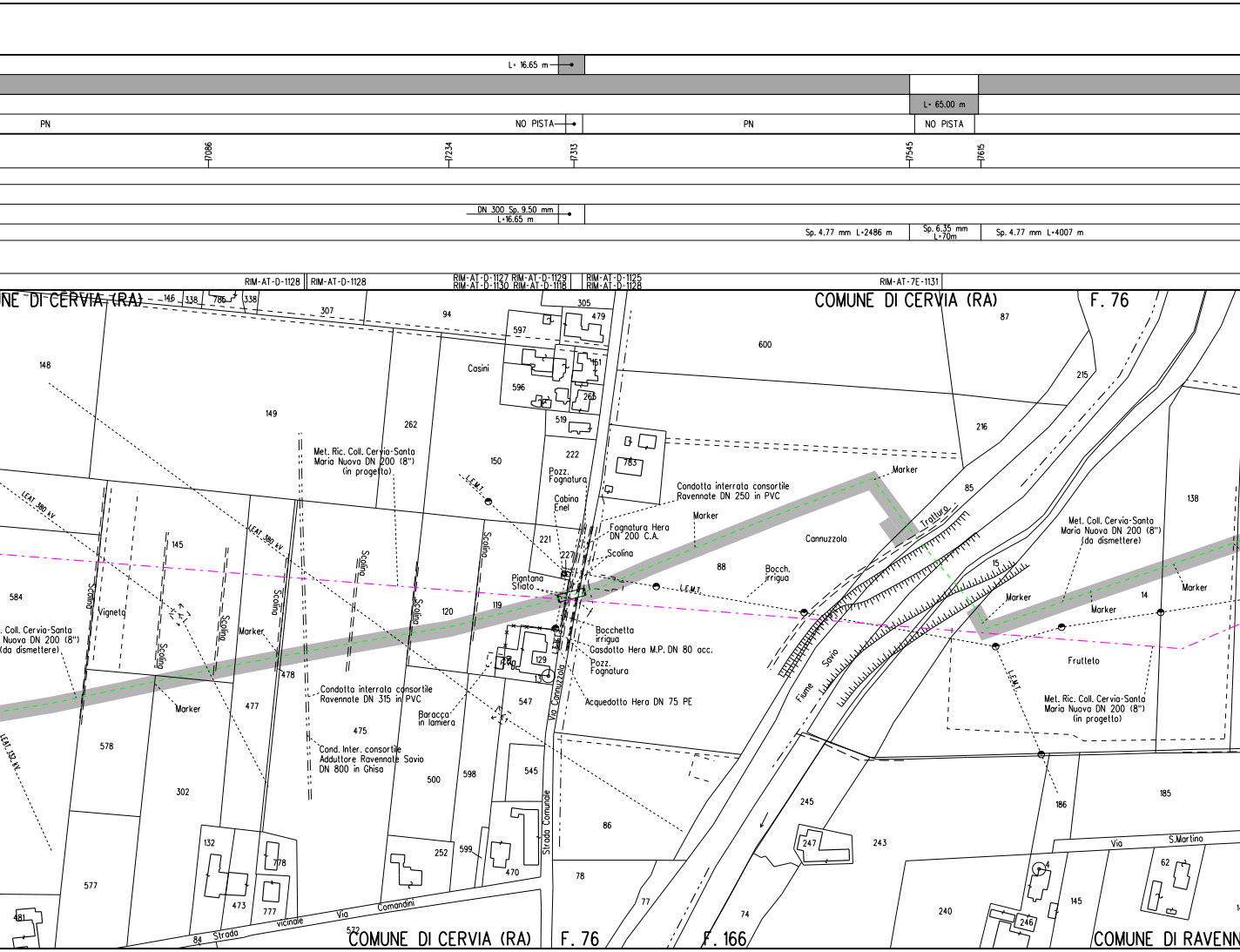
L= 16.65 m
L= 65.00 m
PN
NO PISTA
PN
NO PISTA
17086
17234
17313
17545
17615
DN 300 Sp. 9.50 mm
L=16.65 m
Sp. 4.77 mm L=2486 m
Sp. 6.35 mm
L=70m
Sp. 4.77 mm L=4007 m
RIM-AT-D-1128
RIM-AT-D-1128
RIM-AT-D-1127 RIM-AT-D-1129
RIM-AT-D-1130 RIM-AT-D-1118
RIM-AT-D-1125
RIM-AT-D-1128
RIM-AT-7E-1131
NE DI CERVIA (RA)
COMUNE DI CERVIA (RA)
F. 76
146
338
785
338
307
94
305
479
597
87
600
148
Casini
461
596
265
215
149
519
262
216
222
783
Met. Ric. Coll. Cervia-Santa
Maria Nuova DN 200 (8")
(in progetto)
150
Pozz.
Fognatura
L.E.M.T.
Condotta interrata consortile
Ravennate DN 250 in PVC
Marker
85
138
LEAT 380 kV
Cabina
Enel
Marker
Trattura
Met. Coll. Cervia-Santa
Maria Nuova DN 200 (8")
(da dismettere)
145
LEAT 380 kV
221
Fognatura Hera
DN 200 C.A.
Cannuzzolo
227
Scolina
Scolina
Scolina
88
Bocch.
irrigua
15
Marker
584
Piantana
Sfiato
L.E.M.T.
14
Scolina
Vigneto
Scolina
120
119
Marker
Marker
Coll. Cervia-Santa
Nuova DN 200 (8")
(da dismettere)
Scolina
Marker
Bocchetta
irrigua
Gasdotto Hera M.P. DN 80 acc.
Scolina
Scolina
478
130
129
Pozz.
Fognatura
Frutteto
Fiume Savio
L.E.M.T.
Marker
477
Condotta interrata consortile
Ravennate DN 315 in PVC
Via Cannuzzolo
547
Acquedotto Hera DN 75 PE
Met. Ric. Coll. Cervia-Santa
Maria Nuova DN 200 (8")
(in progetto)
LEAT 132 kV
578
Baracca
in lamiera
475
Cond. Inter. consortile
Adduttore Ravennate Savio
DN 800 in Ghisa
545
500
598
302
245
186
185
86
Strada Comunale
247
243
Via
S.Martino
132
252
599
778
470
62
4
577
473
777
78
145
Comandini
240
481
Via
vicinale
77
74
246
84
Strada
572
COMUNE DI CERVIA (RA)
F. 76
F. 166
COMUNE DI RAVENN

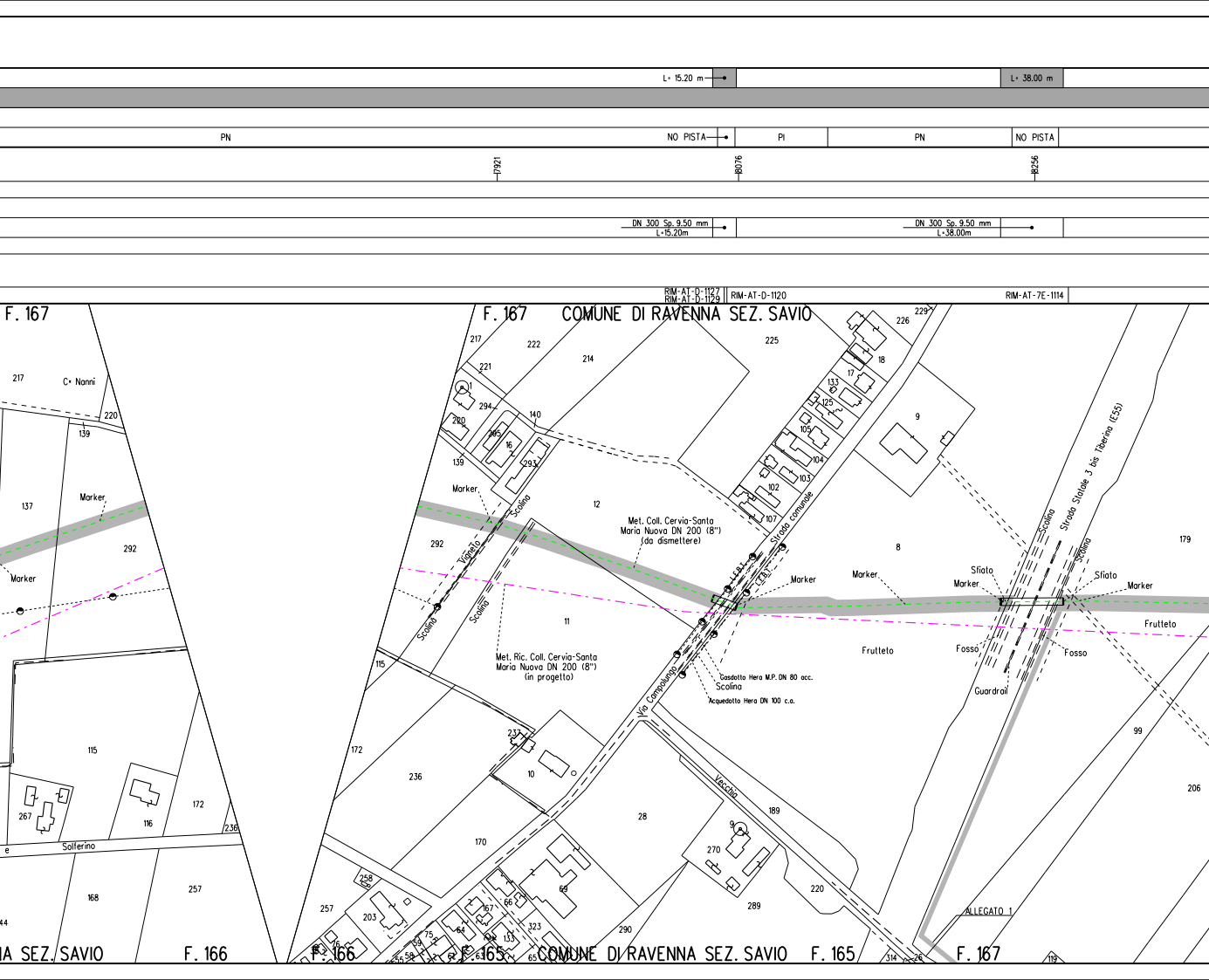
L= 15.20 m
L= 38.00 m
PN
NO PISTA
PI
PN
NO PISTA
7921
8076
8256
DN 300 Sp. 9.50 mm L=15.20m
DN 300 Sp. 9.50 mm L=38.00m
RIM-AT-D-1127
RIM-AT-D-1129
RIM-AT-D-1120
RIM-AT-7E-1114
F. 167
F. 167
COMUNE DI RAVENNA SEZ. SAVIO
C= Nanni
Marker
Marker
Marker
Marker
Marker
Marker
Met. Coll. Cervia-Santa Maria Nuova DN 200 (8") (da dismettere)
Met. Ric. Coll. Cervia-Santa Maria Nuova DN 200 (8") (in progetto)
Scolina
Vignato
Strada comunale
Via Campolungo
Vecchia
Gasdotto Hera M.P. DN 80 acc.
Scolina
Acquedotto Hera DN 100 c.a.
Strada Statale 3 bis Tiberina (E55)
Sfiato
Sfiato
Fosso
Fosso
Frutteto
Frutteto
Guardrail
Solferino
ALLEGATO 1
IA SEZ. SAVIO
F. 166
F. 166
F. 165
COMUNE DI RAVENNA SEZ. SAVIO
F. 165
F. 167

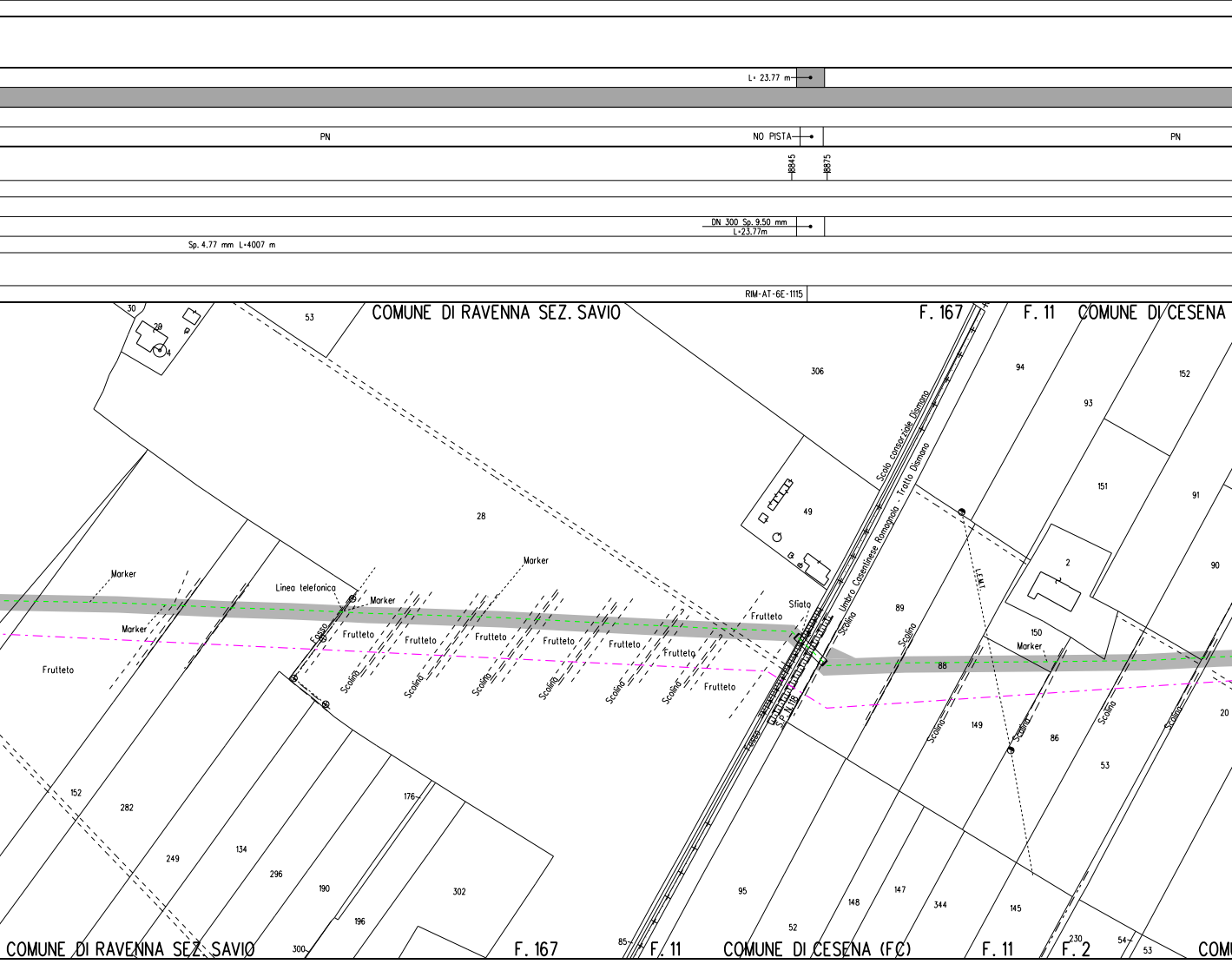
L= 23.77 m
PN
NO PISTA
PN
8845
8875
DN 300 Sp. 9.50 mm
L=23.77m
Sp. 4.77 mm L=4007 m
RIM-AT-6E-1115
COMUNE DI RAVENNA SEZ. SAVIO
F. 167
F. 11
COMUNE DI CESENA
30
29
4
53
306
94
152
93
Scolo consorziale Dismano
Umbro Casentinese Romagnola - Tratto Dismano
151
91
28
49
2
90
L.E.M.T.
Marker
Linea telefonica
Marker
Marker
Sfiato
Frutteto
89
Marker
Fosso
Frutteto
Frutteto
Frutteto
Frutteto
Frutteto
Frutteto
Frutteto
150
Marker
Scolina
Scolina
Scolina
Scolina
Scolina
Scolina
Scolina
Scolina
88
Frutteto
Frutteto
S.P. N.118
Fosso
149
Scolina
86
Scolina
Scolina
20
53
152
282
176
249
134
296
190
302
95
148
147
344
145
196
52
COMUNE DI RAVENNA SEZ. SAVIO
300
F. 167
85
F. 11
COMUNE DI CESENA (FC)
F. 11
230
F. 2
54
53
COMU

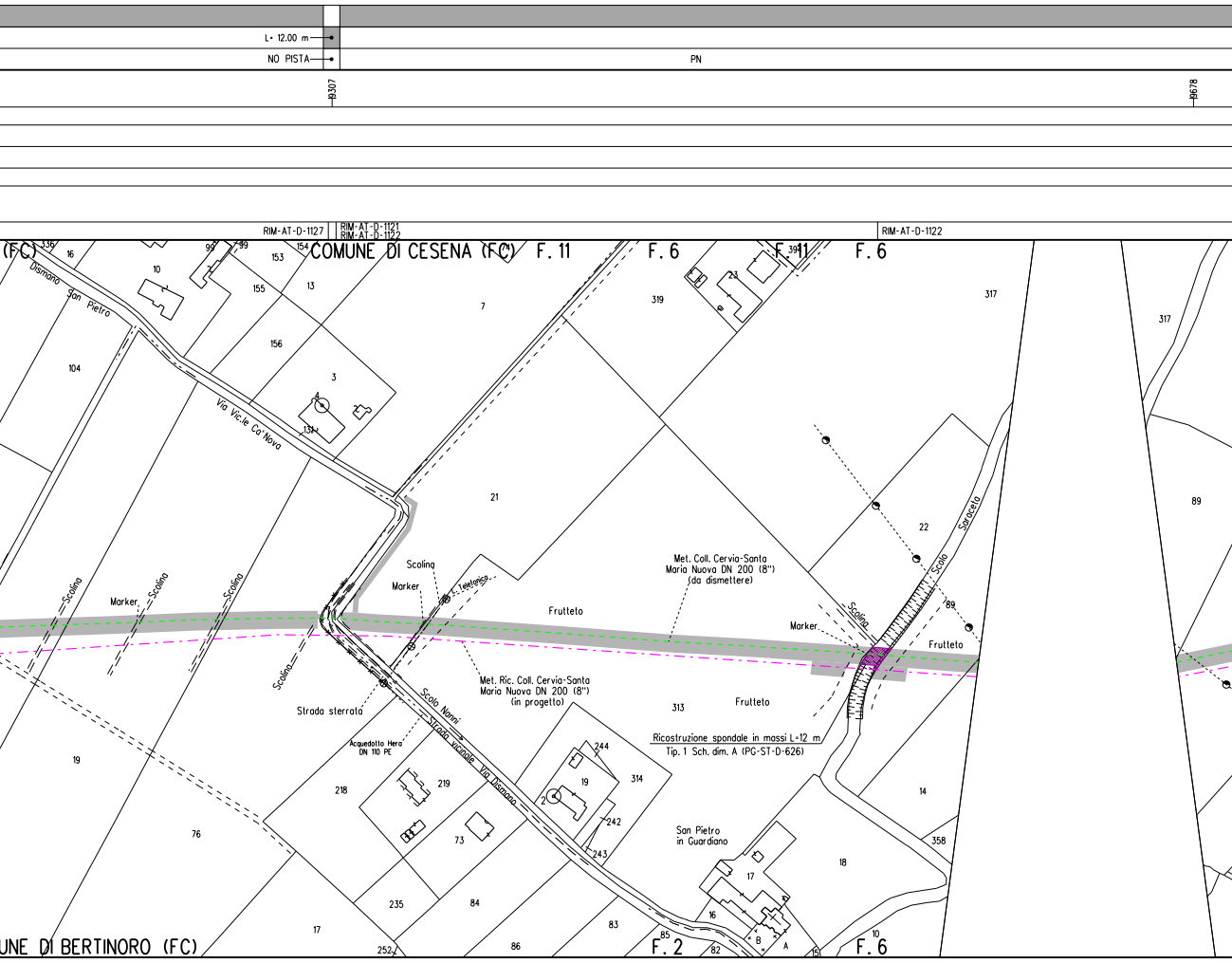
L= 12.00 m
NO PISTA
PN
10307
10678
RIM-AT-D-1127
RIM-AT-D-1121
RIM-AT-D-1122
RIM-AT-D-1122
(FC)
COMUNE DI CESENA (FC) F. 11
F. 6
F. 11
F. 6
Dismano San Pietro
Via Vic.le Ca'Nova
336
16
10
99
99
153
154
155
13
156
3
4
131
7
104
21
319
23
39
317
317
22
89
89
Scolo Saraceto
Scolina
Scolina
Scolina
Marker
Scolina
Marker
L. Telefonica
Frutteto
Met. Coll. Cervia-Santa Maria Nuova DN 200 (8") (da dismettere)
Marker
Scolina
Frutteto
Scolina
Strada sterrata
Met. Ric. Coll. Cervia-Santa Maria Nuova DN 200 (8") (in progetto)
313
Frutteto
Ricostruzione spondale in massi L=12 m
Tip. 1 Sch. dim. A (PG-ST-D-626)
Scolo Nanni
Strada vicinale Via Dismano
Acquedotto Hera DN 110 PE
19
218
219
73
244
19
2
314
242
243
14
358
San Pietro in Guardiano
18
17
76
235
84
83
16
B
A
17
86
252
85
82
15
10
UNE DI BERTINORO (FC)
F. 2
F. 6

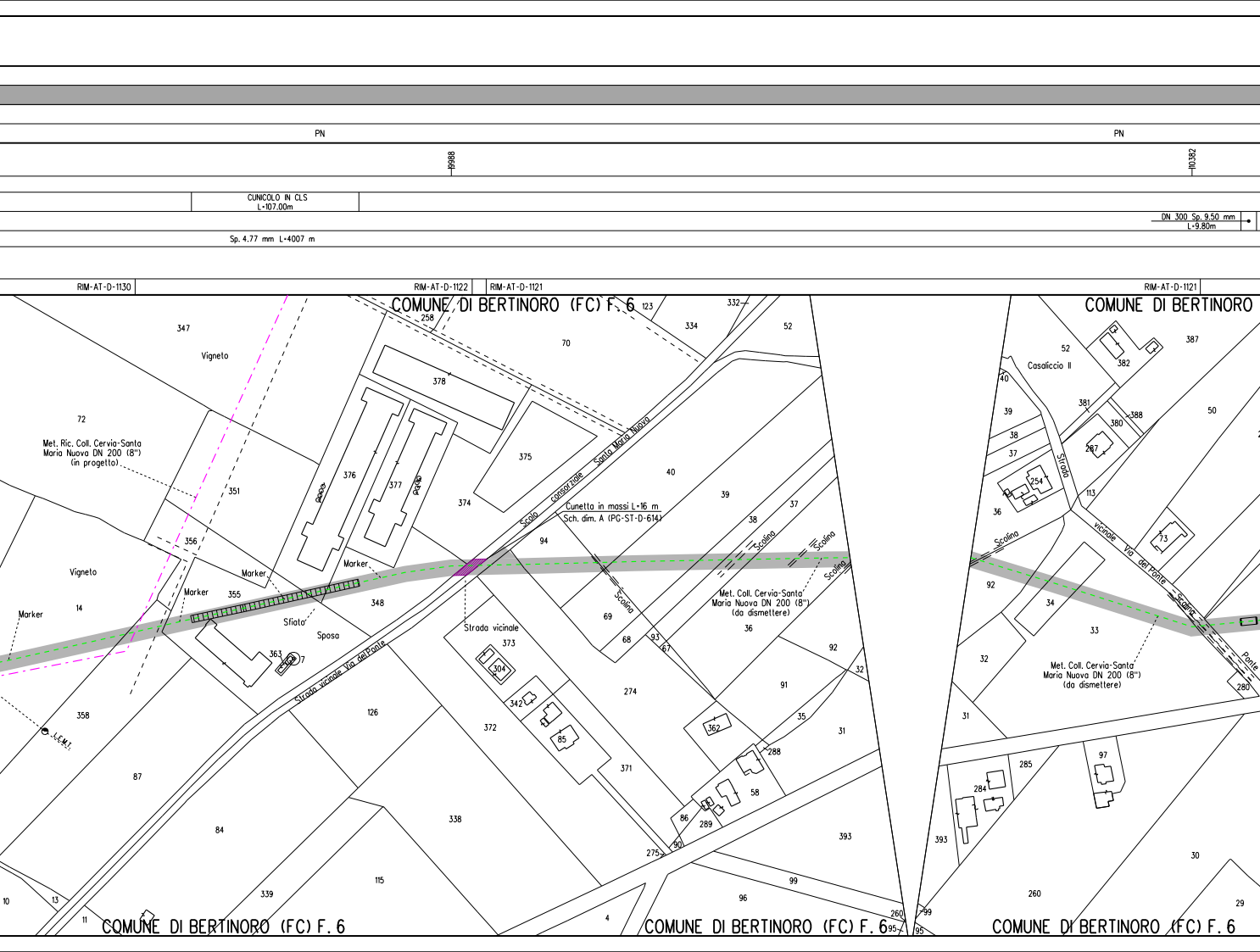
PN
PN
9988
10382
CUNICOLO IN CLS
L=107.00m
DN 300 Sp. 9.50 mm
L=9.80m
Sp. 4.77 mm L=4007 m
RIM-AT-D-1130
RIM-AT-D-1122
RIM-AT-D-1121
RIM-AT-D-1121
COMUNE DI BERTINORO (FC) F. 6
COMUNE DI BERTINORO
COMUNE DI BERTINORO (FC) F. 6
COMUNE DI BERTINORO (FC) F. 6
COMUNE DI BERTINORO (FC) F. 6
Vigneto
Met. Ric. Coll. Cervia-Santa
Maria Nuova DN 200 (8")
(in progetto)
Vigneto
Marker
Marker
Marker
Marker
Sfiato
Sposa
Scolo consorziale Santa Maria Nuova
Strada vicinale Via del Ponte
Cunetta in massi L=16 m
Sch. dim. A (PG-ST-D-614)
Strada vicinale
Scolina
Scolina
Scolina
Scolina
Met. Coll. Cervia-Santa
Maria Nuova DN 200 (8")
(da dismettere)
Casalicccio II
Strada
Scolina
Strada vicinale Via del Ponte
Scolina
Ponte
Met. Coll. Cervia-Santa
Maria Nuova DN 200 (8")
(da dismettere)
LEMI
347
72
351
356
355
14
363
358
87
84
339
115
10
13
11
258
378
376
377
374
375
70
123
334
332
52
40
39
38
37
94
348
126
373
304
342
85
372
338
371
69
68
93
67
274
36
92
32
91
362
35
31
288
58
86
289
90
275
393
99
96
260
95
4
52
387
382
381
388
380
287
254
113
73
50
40
39
38
37
36
92
34
33
32
31
280
285
284
97
393
260
30
29
99
95

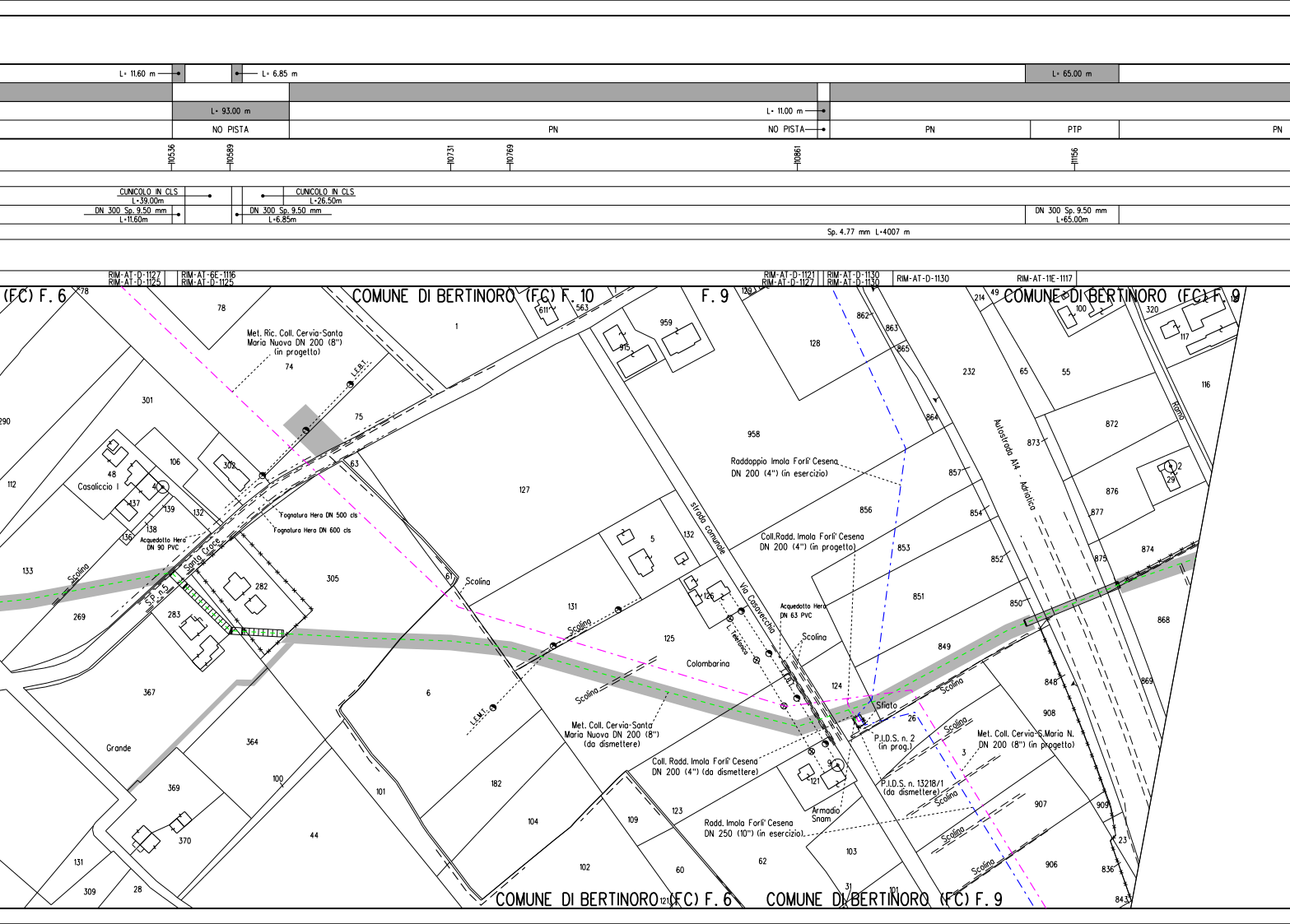
L= 11.60 m
L= 6.85 m
L= 65.00 m
L= 93.00 m
L= 11.00 m
NO PISTA
PN
NO PISTA
PN
PTP
PN
10536
10589
10731
10769
10861
11156
CUNICOLO IN CLS
L=39.00m
CUNICOLO IN CLS
L=26.50m
DN 300 Sp. 9.50 mm
L=11.60m
DN 300 Sp. 9.50 mm
L=6.85m
DN 300 Sp. 9.50 mm
L=65.00m
Sp. 4.77 mm L=4007 m
RIM-AT-D-1127
RIM-AT-D-1125
RIM-AT-6E-1116
RIM-AT-D-1125
RIM-AT-D-1121
RIM-AT-D-1127
RIM-AT-D-1130
RIM-AT-D-1130
RIM-AT-D-1130
RIM-AT-11E-1117
(FC) F. 6
COMUNE DI BERTINORO (FC) F. 10
F. 9
COMUNE DI BERTINORO (FC) F. 9
Met. Ric. Coll. Cervia-Santa
Maria Nuova DN 200 (8")
(in progetto)
L.E.B.T.
Casaliccio I
Acquedotto Hera
DN 90 PVC
Fognatura Hera DN 500 cls
Fognatura Hera DN 600 cls
Santa Croce
S.P. n.5
Scolina
Grande
L.E.M.T.
strada comunale
Via Casavecchia
Raddoppio Imola Forli' Cesena
DN 200 (4") (in esercizio)
Coll.Radd. Imola Forli' Cesena
DN 200 (4") (in progetto)
Acquedotto Hera
DN 63 PVC
L. Telefonica
Colombarina
Scolina
Sfiato
Met. Coll. Cervia-Santa
Maria Nuova DN 200 (8")
(da dismettere)
Coll. Radd. Imola Forli' Cesena
DN 200 (4") (da dismettere)
P.I.D.S. n. 2
(in prog.)
P.I.D.S. n. 13218/1
(da dismettere)
Met. Coll. Cervia-S.Maria N.
DN 200 (8") (in progetto)
Armadio
Snam
Radd. Imola Forli' Cesena
DN 250 (10") (in esercizio)
Autostrada A14 - Adriatica
Ramo
COMUNE DI BERTINORO (FC) F. 6
COMUNE DI BERTINORO (FC) F. 9

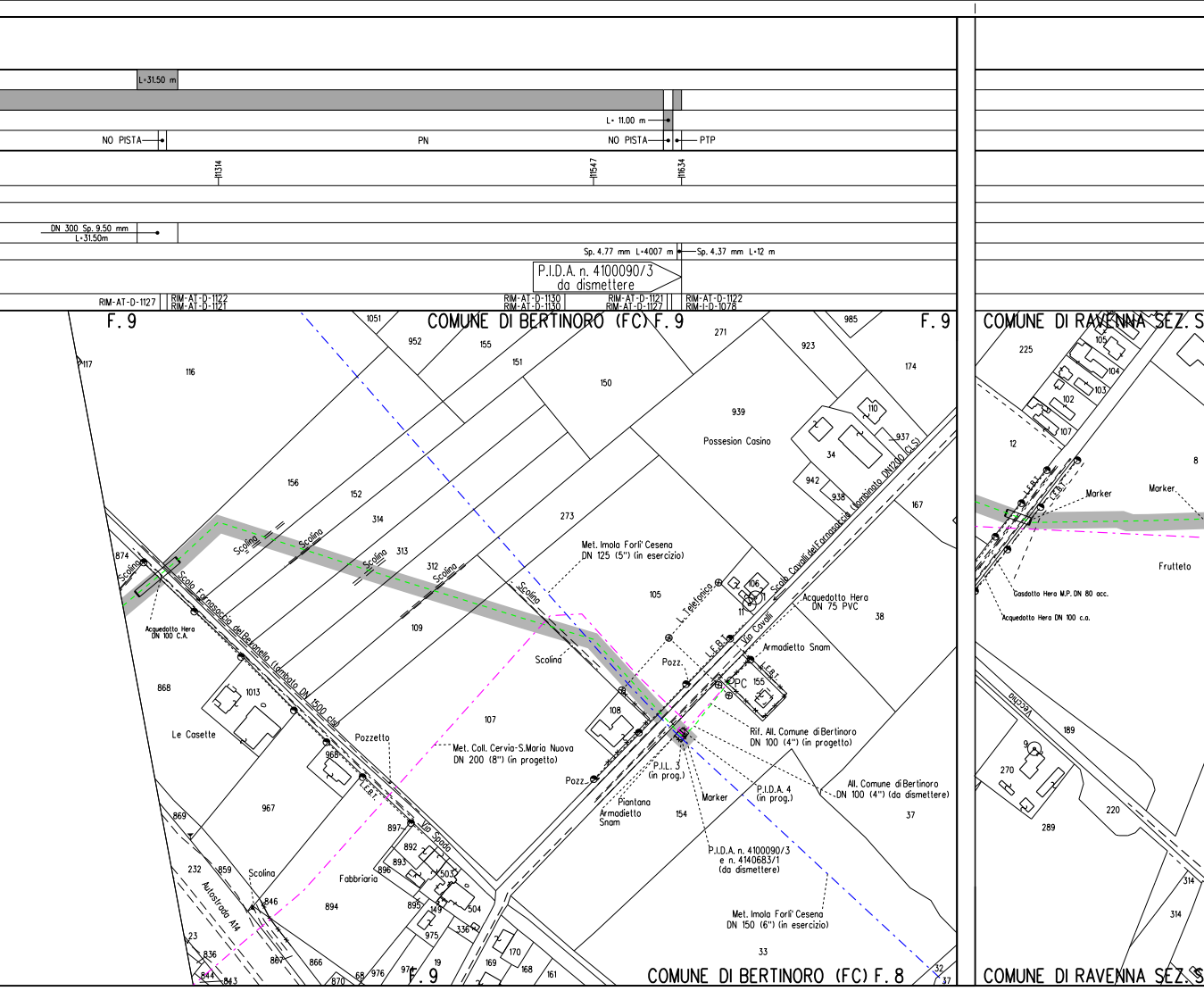
L=31.50 m
L= 11.00 m
NO PISTA
PN
NO PISTA
PTP
11314
11547
11634
DN 300 Sp. 9.50 mm
L=31.50m
Sp. 4.77 mm L=4007 m
Sp. 4.37 mm L=12 m
P.I.D.A. n. 4100090/3
da dismettere
RIM-AT-D-1127
RIM-AT-D-1122
RIM-AT-D-1121
RIM-AT-D-1130
RIM-AT-D-1130
RIM-AT-D-1121
RIM-AT-D-1127
RIM-AT-D-1122
RIM-I-D-1078
F. 9
COMUNE DI BERTINORO (FC) F. 9
F. 9
COMUNE DI RAVENNA SEZ. S
1051
952
155
151
150
271
985
923
174
117
116
939
Possesion Casino
110
937
34
942
938
167
156
152
314
313
312
273
Scolina
Scolina
Scolina
Scolina
Scolina
874
Scolina
Scolo Fornasaccia del Bevanella (tombato DN 1500 cls)
Scolo Cavalli del Fornasaccia (tombinato DN1200 CLS)
Acquedotto Hera
DN 100 C.A.
Met. Imola Forli' Cesena
DN 125 (5") (in esercizio)
L. Telefonica
106
11
105
109
Scolina
Acquedotto Hera
DN 75 PVC
38
Via Cavalli
L.E.B.T.
Armadietto Snam
Pozz.
L.E.B.T.
PC
155
108
868
1013
Le Casette
107
Pozzetto
Met. Coll. Cervia-S.Maria Nuova
DN 200 (8") (in progetto)
968
L.E.B.T.
Rif. All. Comune di Bertinoro
DN 100 (4") (in progetto)
P.I.L. 3
(in prog.)
Pozz.
Piantana
Armadietto
Snam
Marker
P.I.D.A. 4
(in prog.)
All. Comune di Bertinoro
DN 100 (4") (da dismettere)
154
37
967
869
897
Via Spada
892
893
896
503
P.I.D.A. n. 4100090/3
e n. 4140683/1
(da dismettere)
232
859
Scolina
Fabbriaria
846
894
895
149
504
Autostrada A14
975
336
Met. Imola Forli' Cesena
DN 150 (6") (in esercizio)
23
836
867
866
19
169
170
168
161
33
844
843
870
68
976
97
F. 9
COMUNE DI BERTINORO (FC) F. 8
32
37
225
105
104
103
102
107
12
8
L.E.B.T.
L.E.B.T.
Marker
Marker
Frutteto
Gasdotto Hera M.P. DN 80 acc.
Acquedotto Hera DN 100 c.a.
189
Via Vecchia
9
270
220
289
314
314
COMUNE DI RAVENNA SEZ. S

ALLEGATO 1

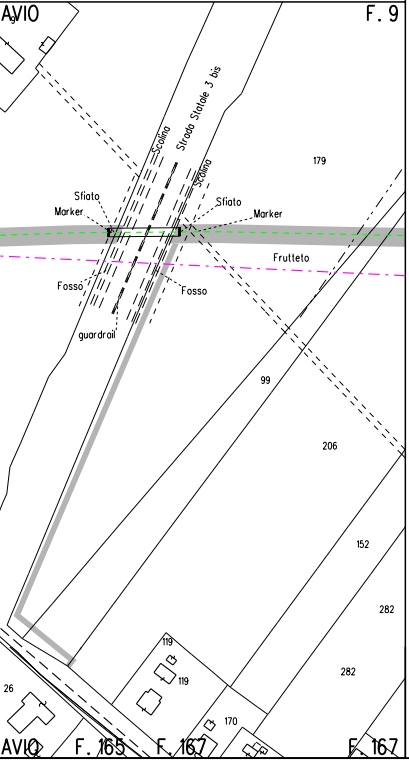
AVIO
F. 9
Strada Statale 3 bis
Scolina
Scolina
Sfiato
Marker
Sfiato
Marker
179
Frutteto
Fosso
Fosso
guardrail
99
206
152
282
119
119
282
26
170
AVIO
F. 165
F. 167
F. 167

# LEGENDA

## SIMBOLOGIA DI LINEA

| | | | |
|---|---|---|---|
| - - - - - - | Condotta derivata in dismissione | ▨ | Area di passaggio dismissione |
| -▭- | Condotta in tubo di protezione | PN | Pista normale |
| -▥- | Cunicolo | PI | Pista invertita (contro senso gas) |
| - · - · - | Metanodotto Ravenna – Recanati DN 650 (26") in dismissione | PR | Pista ristretta |
| - · - · - | Metanodotto Ravenna – Jesi DN 650 (26") in progetto | PTP | Pista tratto particolare |
| - · - · - | Metanodotti SRG in esercizio, tratto dove posare solo il cavo telecomando | | |
| - - - - - - | Condotte derivate in progetto | | |
| - · - · - | Metanodotti in esercizio | | |
| – – – – – | Altri metanodotti in progetto | | |

Quando non e' possibile accedere alle aree di lavoro dalla viabilita' pubblica usufruire degli accessi utilizzati per la costruzione del nuovo metanodotto.

## NOTE:

1. In corrispondenza di parallelismi e/o interferenze dell'area di passaggio con linee elettriche aeree, l'appaltatore dovra' procedere all'esatta determinazione dell'altezza dei conduttori e del loro voltaggio in modo da poter adottare i necessari provvedimenti di sicurezza propedeutici alla esecuzione dei lavori di rimozione.
2. Prima di procedere con l'esecuzione degli scavi per la rimozione del metanodotto e' necessario accertare l'esatta ubicazione plano-altimetrica di tutti i servizi interrati interferenti. L'indagine andra' svolta mediante l'esecuzione di saggi a mano ed alla presenza di rappresentanti dell'ente proprietario.
3. La stima delle opere di regimazione delle acque superficiali (Scoline presidiate con materiale lapideo o con opere in legname), delle opere di drenaggio, nonche' degli interventi finalizzati al mero ripristino delle opere esistenti e' da intendersi "di massima" e potra' essere modificata e/o integrata in corso di esecuzione dei lavori.
In particolare l'esatta ubicazione delle opere di regimazione superficiali e di drenaggio sara' definita in corso di esecuzione lavori.
4. E'previsto il ripristino, secondo la geometria e la tipologia preesistenti dei muri di modeste dimensioni, canalette e/o opere di regimazione superficiale delle acque, non censiti nel presente elaborato.
5. Nel presente elaborato non sono stati indicati i diaframmi in sacchetti le opere di modeste dimensioni e le aree da sottoporre ad inerbimento forzato ed ad interventi di ripristino di tipo vegetazionale.
6. Le opere di regimazione idraulica sono state previste per i principali attraversamenti di corsi d'acqua. Per il loro dimensionamento e per i particolari costruttivi si rimanda agli elaborati grafici di progetto.

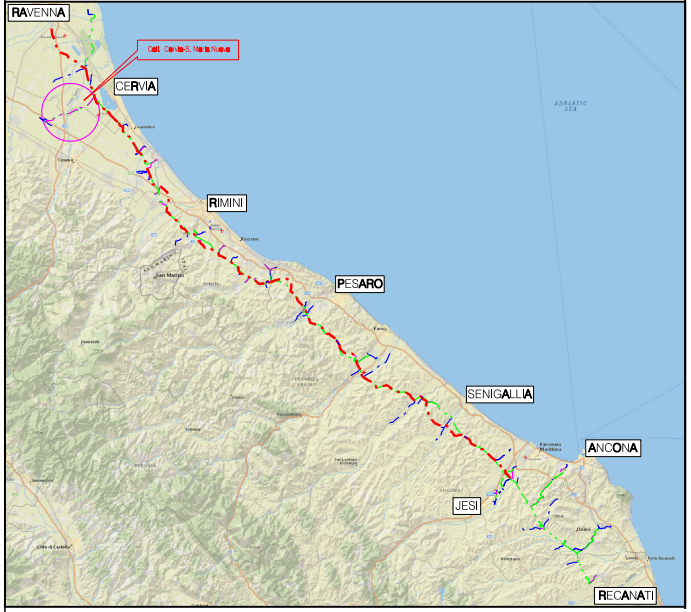
RAVENNA
Coll. Cervia-S. Maria Nuova
CERVIA
ADRIATIC SEA
RIMINI
PESARO
SENIGALLIA
ANCONA
JESI
RECANATI

COROGRAFIA Scala 1:500.000

Nei Comuni di Bertinoro, Cervia, Cesena, Ravenna

CN = Monaco Rocco Vincenzo
C = IT

| Rev. | DATA | DESCRIZIONE | ELABORATO | VERIFICATO | APPROVATO AUTORIZZATO |
|---|---|---|---|---|---|
| 1 | Lug. 2020 | MOD. DISMISSIONE NEI PRESSI DELL'AREA IMPIANTISTICA DA MANTENERE IN ESERCIZIO E AGGIORNATE COMPETENZE - VALIDO PER APPALTO | V. PIRRERA | F. MARCHETTI | V. FORLIVESI<br>G. GIOVANNINI |
| 0 | Mar. 2020 | EMISSIONE PER APPALTO | V. PIRRERA | F. MARCHETTI | V. FORLIVESI<br>G. GIOVANNINI |

PROPRIETARIO snam

PROGETTISTA TechnipFMC
Rif. TPIDL: 081400C-913-DW-3252-585
TECHNIP ITALY DIREZIONE LAVORI S.p.A.

COMMESSA NR/18126/R-L01

CODICE TEC. 9112433 9112492

# DISMISSIONE
# COLLEGAMENTO CERVIA-SANTA MARIA NUOVA
# (1° TRATTO E 2° TRATTO)
# DN 200 (8")

DIS. N. RIM-PL-40E-1110

REVISIONE 1

## PLANIMETRIA CATASTALE/MECCANIZZATA CON AREE OCCUPAZIONE LAVORI

FG. 1 DI 1

SCALA 1:2000