RIPRISTINI	OPERE COMPLEMENTARI IN PROGETTO	
DISMISSIONI	TUBO DI PROTEZIONE INERTIZZATO	
	RIMOZIONE METANODOTTO	
	METANODOTTO INERTIZZATO	
	AREA DI PASSAGGIO	
SITUAZIONE AS-BUILT	PROGRESSIVE	1000
	PROFONDITA' DI INTERRAMENTO	
	PROTEZIONI MECCANICHE (CUNICOLI, GUNITE, ECC...)	
	TUBO DI PROTEZIONE E LUNGHEZZE	
	TIPO TUBAZIONE E LUNGHEZZE	Sp. 11.93
	PUNTO DI INTERCETTAZIONE DI LINEA	
	DISEGNI DI RIFERIMENTO AS-BUILT	

CONFINI AMMINISTRATIVI

DATI CARATTERISTICI

DATI DI ESERCIZIO (C.P.I.)

PRESSIONE MASSIMA DI ESERCIZIO MOP 70 bar

DATI GENERALI

DN	650	SP	11.93	14239m
DN	650	SP	14.27	230m

LUNGHEZZA TOTALE
TUBAZIONE DA DISMETTERE 14469.00 m

FASE EMISSIONE PER APPALTO

PLANIMETRIA 1:2000

CONFINI AMMINISTRATIVI

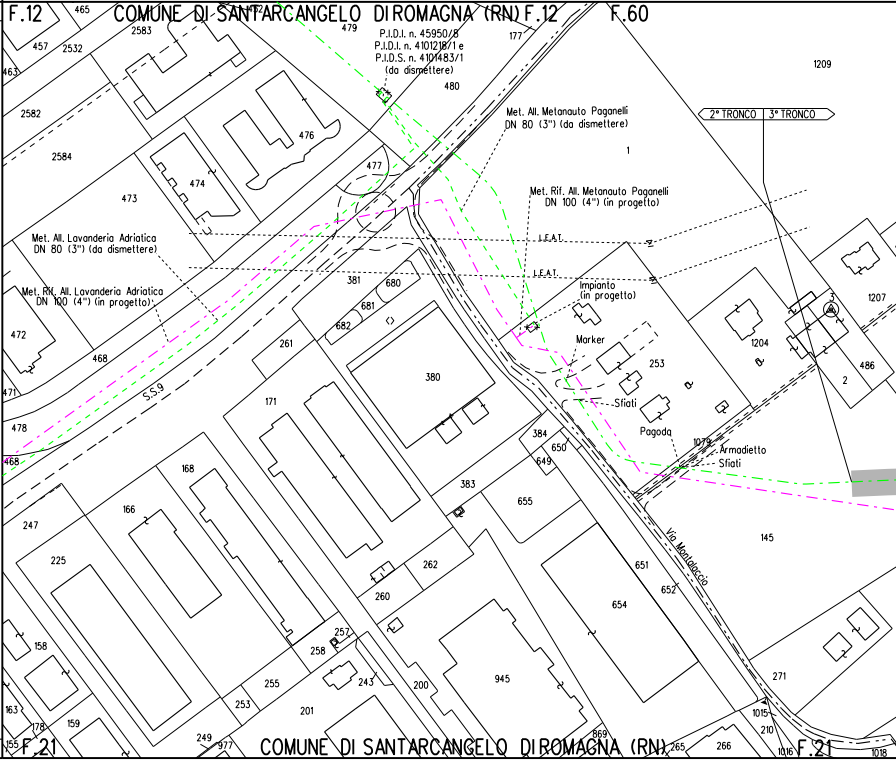
F.12
COMUNE DI SANT'ARCANGELO DI ROMAGNA (RN) F.12
F.60
P.I.D.I. n. 45950/8
P.I.D.I. n. 4101218/1 e
P.I.D.S. n. 4101483/1
(da dismettere)
Met. All. Metanauto Paganelli
DN 80 (3") (da dismettere)
Met. Rif. All. Metanauto Paganelli
DN 100 (4") (in progetto)
2° TRONCO
3° TRONCO
Met. All. Lavanderia Adriatica
DN 80 (3") (da dismettere)
Met. Rif. All. Lavanderia Adriatica
DN 100 (4") (in progetto)
L.E.A.T.
L.E.A.T.
Impianto
(in progetto)
Marker
Sfiati
Pagoda
Armadietto
Sfiati
S.S.9
Via Montalaccio
F.21
COMUNE DI SANT'ARCANGELO DI ROMAGNA (RN)
F.21
465
457
2532
2583
463
2582
2584
479
177
480
1209
476
477
474
473
1
381
680
681
682
472
468
471
261
380
1204
1207
253
486
2
478
468
171
384
650
649
1079
383
655
145
168
166
247
225
262
260
651
652
654
158
257
258
243
255
253
200
945
271
1015
210
163
178
159
201
249
977
869
265
266
1016
1018
155

Il presente disegno e' di proprieta' aziendale - La Societa' tutelera' i propri diritti a termine di legge.

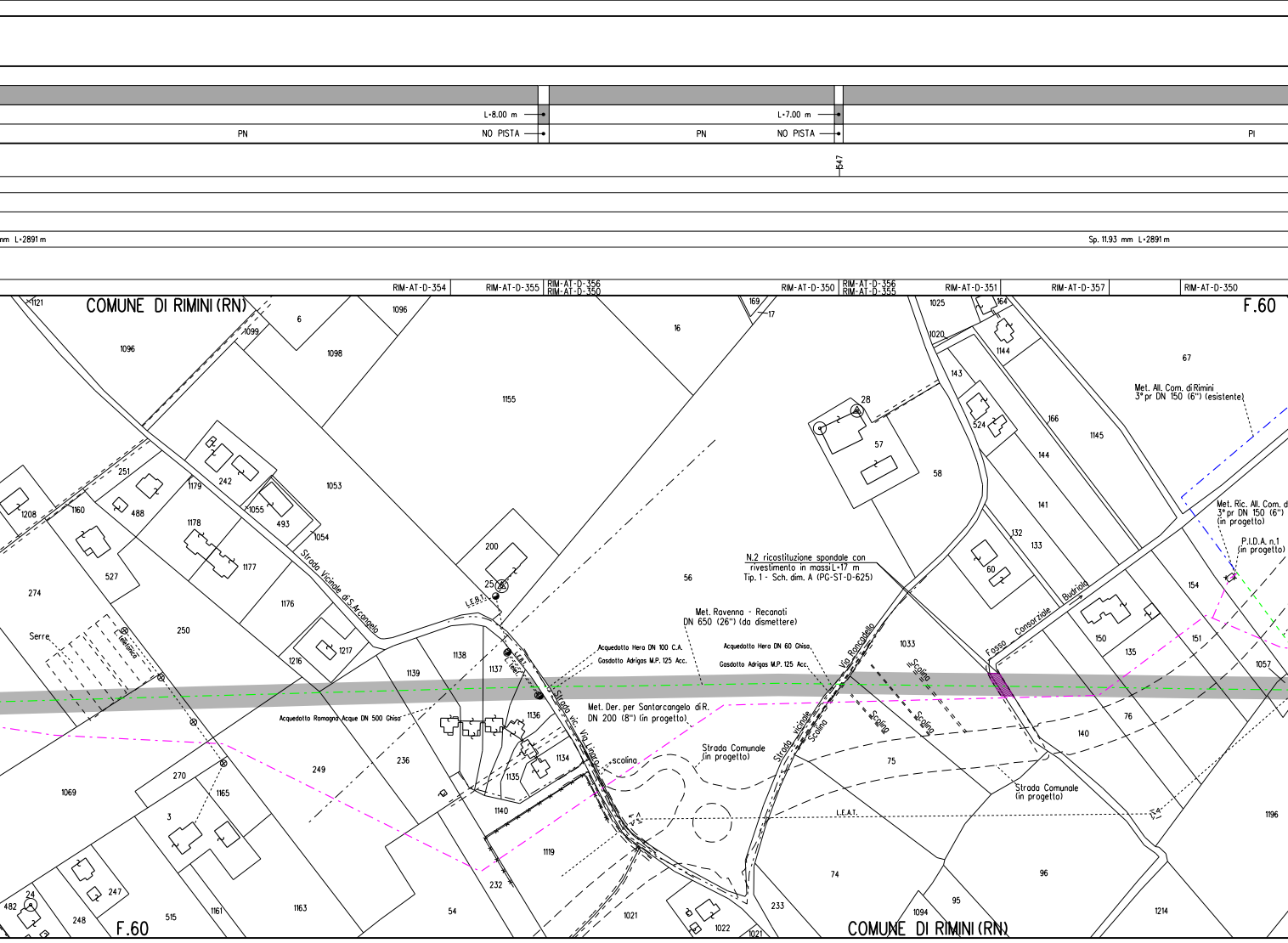
L=8.00 m
PN
NO PISTA
L=7.00 m
PN
NO PISTA
PI
547
mm L=2891 m
Sp. 11.93 mm L=2891 m
RIM-AT-D-354
RIM-AT-D-355
RIM-AT-D-356
RIM-AT-D-350
RIM-AT-D-350
RIM-AT-D-356
RIM-AT-D-355
RIM-AT-D-351
RIM-AT-D-357
RIM-AT-D-350
COMUNE DI RIMINI (RN)
F.60
Strada Vicinale di S. Arcangelo
Serre
L. telefonica
L.E.B.T.
L. telef.
L.E.B.T.
Acquedotto Hera DN 100 C.A.
Gasdotto Adrigas M.P. 125 Acc.
Met. Ravenna - Recanati
DN 650 (26") (da dismettere)
Acquedotto Hera DN 60 Ghisa
Gasdotto Adrigas M.P. 125 Acc.
N.2 ricostituzione spondale con
rivestimento in massi L=17 m
Tip. 1 - Sch. dim. A (PG-ST-D-625)
Via Roncadello
Strada vicinale
Scolina
Scolina
Scolina
Scolina
Acquedotto Romagna Acque DN 500 Ghisa
Met. Der. per Santarcangelo di R.
DN 200 (8") (in progetto)
Strada vic. Via Linaro
scolina
Strada Comunale
(in progetto)
L.E.A.T.
Fosso Consorziale Budriolo
Strada Comunale
(in progetto)
Met. All. Com. di Rimini
3° pr DN 150 (6") (esistente)
Met. Ric. All. Com. d
3° pr DN 150 (6")
(in progetto)
P.I.D.A. n.1
(in progetto)
COMUNE DI RIMINI (RN)
F.60
1121
1099
6
1096
1098
1096
16
169
17
1025
164
1020
1144
143
67
1155
28
57
524
166
1145
251
1208
1160
488
1179
242
1055
493
1053
58
144
141
132
133
60
1178
1054
1177
200
25
527
274
1176
56
154
250
1216
1217
1138
1137
1033
150
151
135
1057
1139
1136
76
140
236
1134
1135
75
249
270
1069
1165
3
1140
1119
232
1021
1022
1021
233
74
96
1094
95
1214
1196
24
247
482
248
515
1161
1163
54

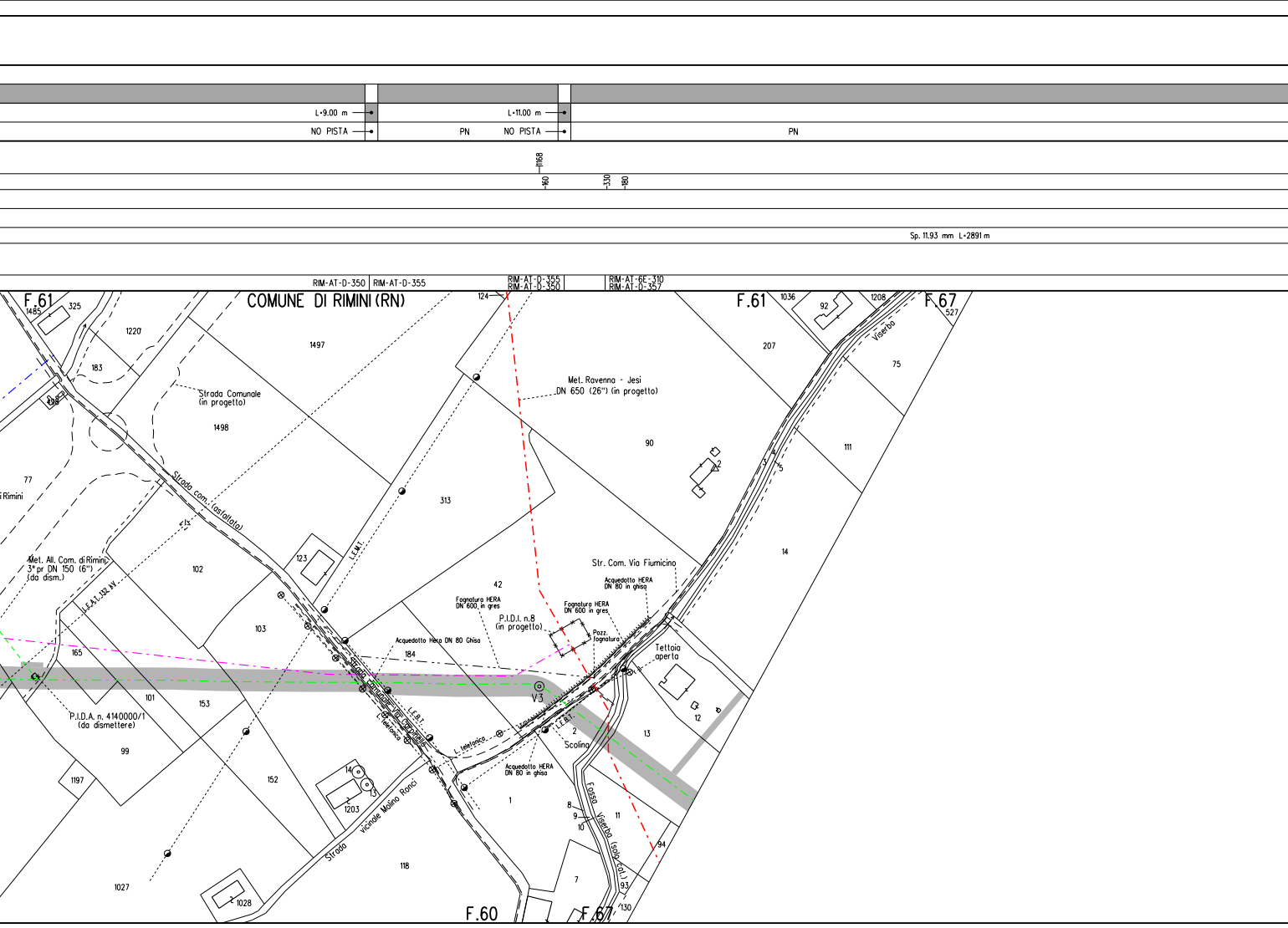
L=9.00 m
NO PISTA
PN
L=11.00 m
NO PISTA
PN
1168
160
330
180
Sp. 11.93 mm L=2891 m
RIM-AT-D-350
RIM-AT-D-355
RIM-AT-D-355
RIM-AT-D-350
RIM-AT-6E-310
RIM-AT-D-357
COMUNE DI RIMINI (RN)
F.61
F.61
F.67
F.60
F.67
1485
325
1220
183
498
77
i Rimini
1497
1498
124
313
90
207
1036
92
1208
527
75
111
14
Strada Comunale
(in progetto)
Strada com. (asfaltata)
Met. Ravenna - Jesi
DN 650 (26") (in progetto)
Viserbo
Met. All. Com. di Rimini
3° pr DN 150 (6")
(da dism.)
L.E.A.T. 132 kV
L.E.M.T.
123
102
103
165
101
153
99
1197
152
1203
14
13
1027
1028
118
42
184
Str. Com. Via Fiumicino
Acquedotto HERA
DN 80 in ghisa
Fognatura HERA
DN 600 in gres
Fognatura HERA
DN 600 in gres
P.I.D.I. n.8
(in progetto)
Pozz.
fognatura
Acquedotto Hera DN 80 Ghisa
Tettoia
aperta
V3
P.I.D.A. n. 4140000/1
(da dismettere)
Strada Comunale Via Carpinello
L.E.B.T.
L. telefonica
L. telefonica
L.E.B.T.
2
Scolina
13
12
Acquedotto HERA
DN 80 in ghisa
1
Strada vicinale Molino Ronci
Fosso Viserba (solo cat.)
8
9
10
11
94
7
93
130
2
3
4
5

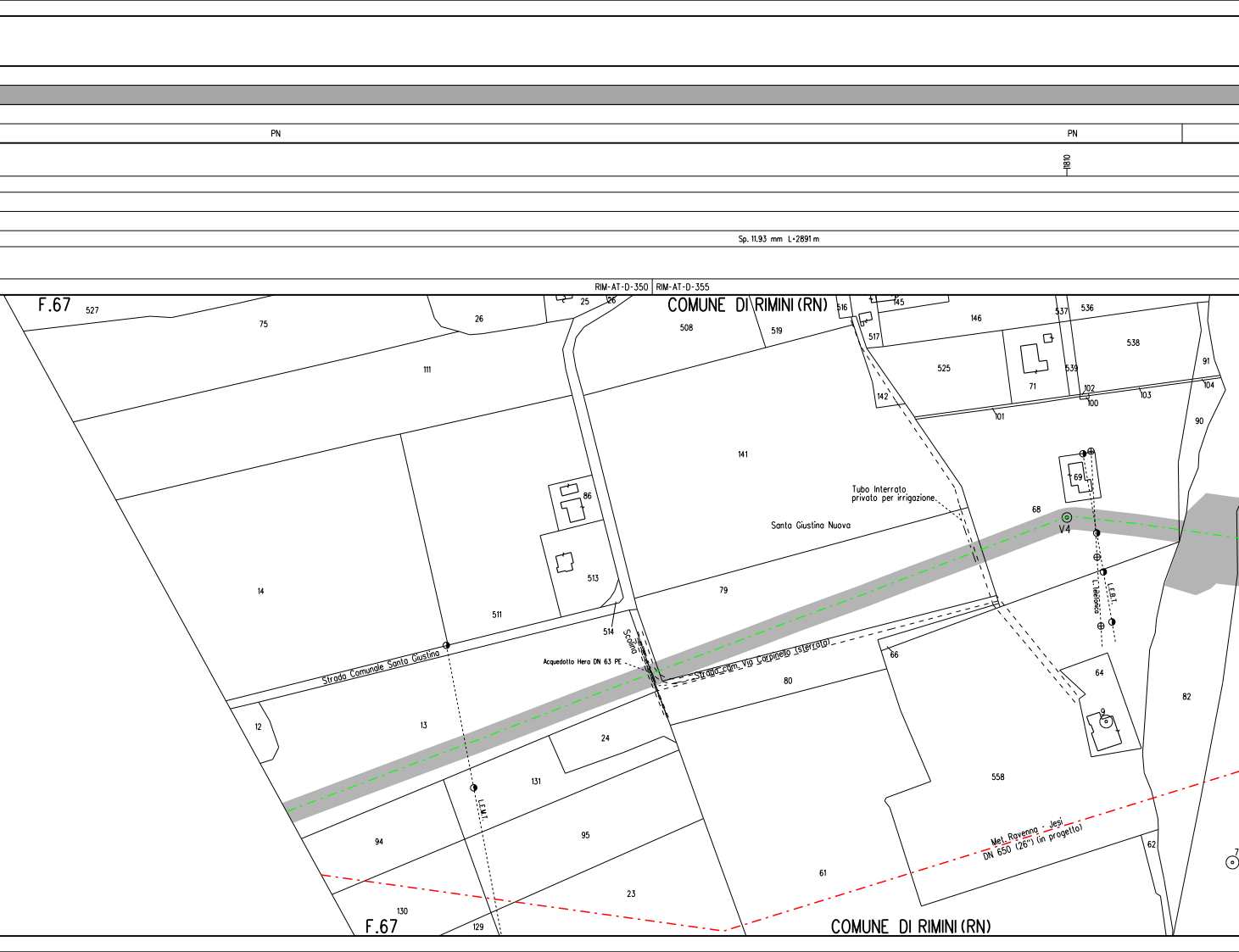
PN
PN
1810
Sp. 11.93 mm L=2891 m
RIM-AT-D-350
RIM-AT-D-355
F.67
527
75
26
25
26
COMUNE DI RIMINI (RN)
516
145
146
537
536
508
519
517
538
111
525
539
91
71
142
102
100
103
104
101
90
141
86
69
Tubo Interrato
privato per irrigazione.
68
V4
Santa Giustina Nuova
14
513
79
L.Telefonico
L.E.B.T.
511
514
Scolina
Strada Comunale Santa Giustina
Acquedotto Hera DN 63 PE
Strada com. Via Carpinello (sterrata)
66
64
80
82
12
13
9
24
131
L.E.M.T.
558
94
95
Met. Ravenna - Jesi
DN 650 (26") (in progetto)
62
7
23
61
130
F.67
129
COMUNE DI RIMINI (RN)

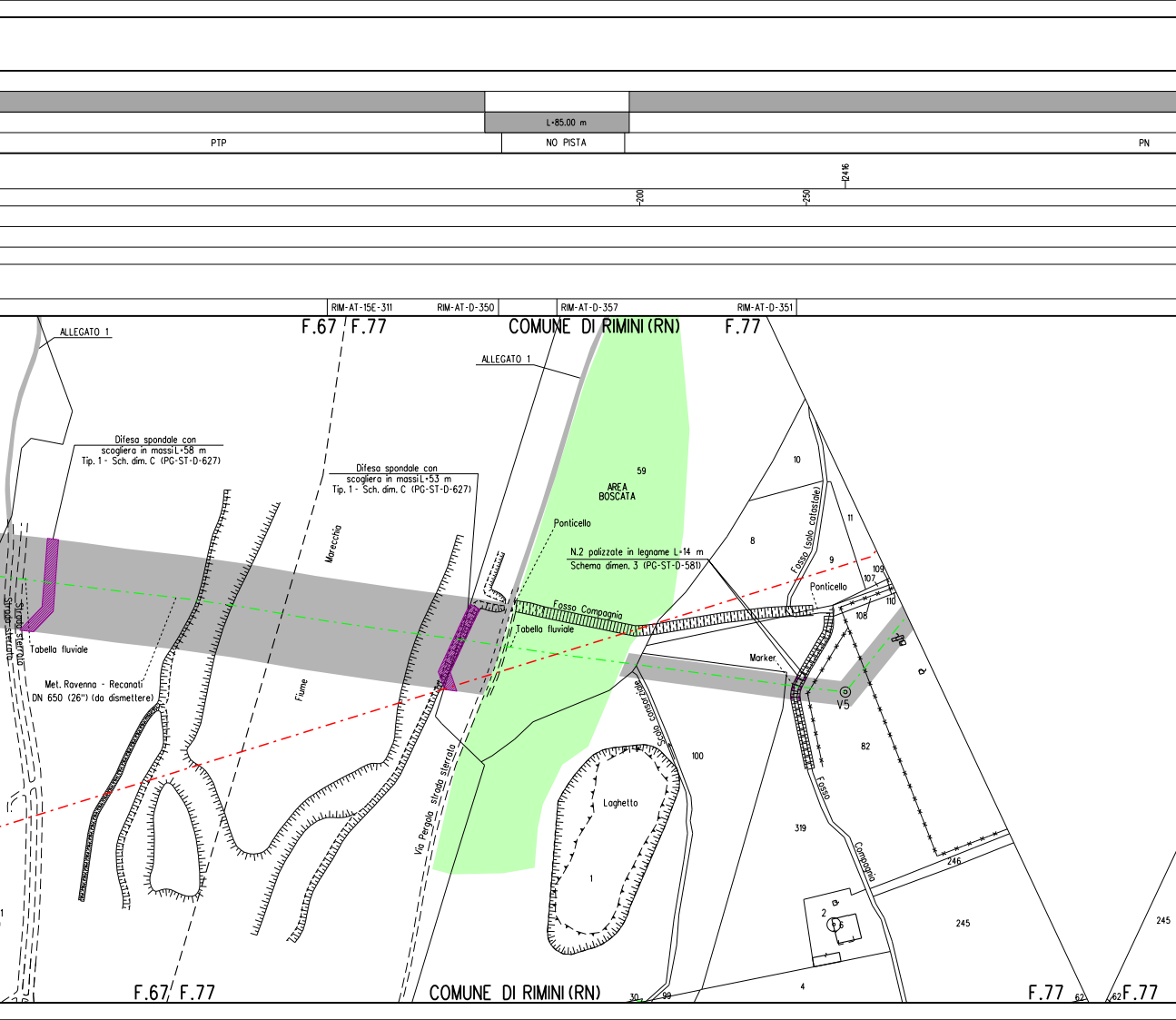
L=85.00 m
PTP
NO PISTA
PN
2416
200
250
RIM-AT-15E-311
RIM-AT-D-350
RIM-AT-D-357
RIM-AT-D-351
F.67
F.77
COMUNE DI RIMINI (RN)
F.77
ALLEGATO 1
ALLEGATO 1
Difesa spondale con scogliera in massi L=58 m Tip. 1 - Sch. dim. C (PG-ST-D-627)
Difesa spondale con scogliera in massi L=53 m Tip. 1 - Sch. dim. C (PG-ST-D-627)
Marecchia
Fiume
Strada sterrata
Tabella fluviale
Met. Ravenna - Recanati DN 650 (26") (da dismettere)
Via Pergola strada sterrata
AREA BOSCATA
59
Ponticello
N.2 palizzate in legname L=14 m Schema dimen. 3 (PG-ST-D-581)
Fosso Compagnia
Tabella fluviale
10
8
11
9
Fosso (solo catastale)
Ponticello
107
109
110
108
Marker
V5
82
Scolo consorziale
100
Laghetto
1
319
Fosso Compagnia
246
2
6
245
245
4
30
99
F.67
F.77
COMUNE DI RIMINI (RN)
F.77
62
62
F.77

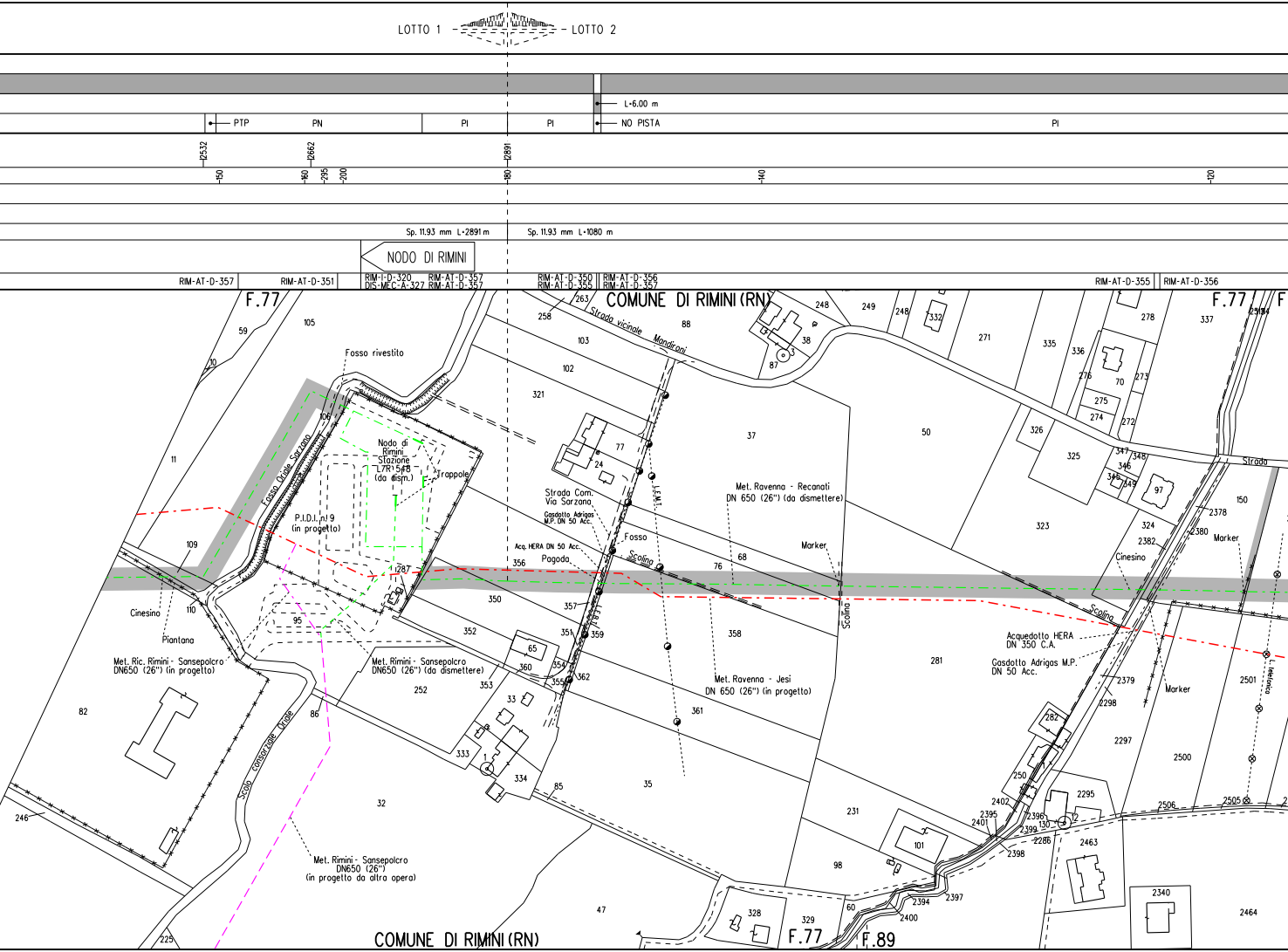
LOTTO 1
LOTTO 2
L-6.00 m
PTP
PN
PI
PI
NO PISTA
PI
12532
12662
12891
150
160
295
200
180
140
120
Sp. 11.93 mm L-2891 m
Sp. 11.93 mm L-1080 m
NODO DI RIMINI
RIM-AT-D-357
RIM-AT-D-351
RIM-I-D-320
DIS-MEC-A-327
RIM-AT-D-357
RIM-AT-D-357
RIM-AT-D-350
RIM-AT-D-355
RIM-AT-D-356
RIM-AT-D-357
RIM-AT-D-355
RIM-AT-D-356
F.77
COMUNE DI RIMINI (RN)
F.77
Strada vicinale Mandironi
Fosso rivestito
Fosso Orale Sarzano
Nodo di Rimini Stazione L7R 548 (da dism.)
Trappole
P.I.D.I. n.9 (in progetto)
Strada Com. Via Sarzana
Gasdotto Adrigas M.P. DN 50 Acc.
Fosso
Acq. HERA DN 50 Acc.
Pagoda
Scolina
L.E.M.T.
Met. Ravenna - Recanati DN 650 (26") (da dismettere)
Marker
Scolina
Cinesino
Piantana
Met. Ric. Rimini - Sansepolcro DN650 (26") (in progetto)
Met. Rimini - Sansepolcro DN650 (26") (da dismettere)
Met. Ravenna - Jesi DN 650 (26") (in progetto)
Scolo consorziale Orale
Met. Rimini - Sansepolcro DN650 (26") (in progetto da altra opera)
Strada
Cinesino
Marker
Scolina
Acquedotto HERA DN 350 C.A.
Gasdotto Adrigas M.P. DN 50 Acc.
Marker
L. telefonica
COMUNE DI RIMINI (RN)
F.77
F.89
59
105
10
11
106
109
110
82
86
246
32
225
47
95
1287
350
352
252
353
360
354
355
362
351
359
357
356
65
33
333
334
1
85
35
361
358
76
68
37
50
77
24
321
102
103
258
263
88
87
38
248
249
248
332
271
335
336
276
70
273
275
274
272
326
325
347
348
346
345
349
97
323
324
2382
2378
2380
150
337
278
2514
281
2379
2298
2297
2501
2500
282
250
2402
2395
2401
2396
130
12
2399
2286
2398
2295
2463
2506
2505
231
101
98
328
329
60
2394
2397
2400
2340
2464

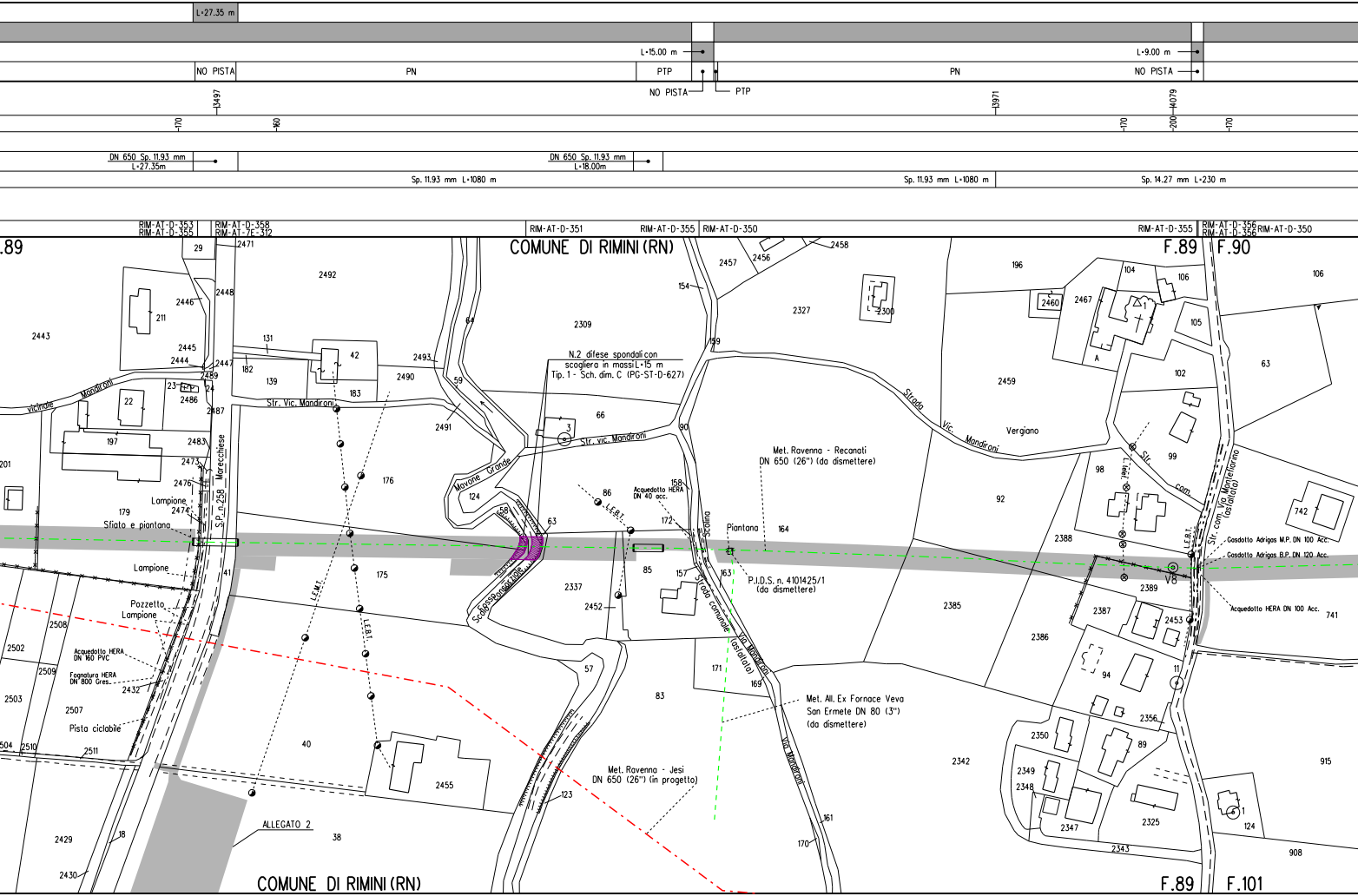
L=27.35 m
L=15.00 m
L=9.00 m
NO PISTA
PN
PTP
NO PISTA
PN
NO PISTA
PTP
NO PISTA
13497
13971
14079
170
160
170
200
170
DN 650 Sp. 11.93 mm
L=27.35m
DN 650 Sp. 11.93 mm
L=18.00m
Sp. 11.93 mm L=1080 m
Sp. 11.93 mm L=1080 m
Sp. 14.27 mm L=230 m
RIM-AT-D-353
RIM-AT-D-355
RIM-AT-D-358
RIM-AT-7E-312
RIM-AT-D-351
RIM-AT-D-355
RIM-AT-D-350
RIM-AT-D-355
RIM-AT-D-356
RIM-AT-D-356
RIM-AT-D-350
.89
COMUNE DI RIMINI (RN)
F.89
F.90
N.2 difese spondali con
scogliera in massi L=15 m
Tip. 1 - Sch. dim. C (PG-ST-D-627)
Str. Vic. Mandironi
vicinale Mandironi
Str. vic. Mandironi
Strada Vic. Mandironi
Mavone Grande
Scolo Fosso Consorziale
Vergiano
Met. Ravenna - Recanati
DN 650 (26") (da dismettere)
Piantana
P.I.D.S. n. 4101425/1
(da dismettere)
Acquedotto HERA
DN 40 acc.
L.E.B.T.
L.E.B.T.
L.E.M.T.
L. tel.
Scolina
Strada comunale (asfaltata)
Via Mandironi
Via Mandironi
Met. All. Ex Fornace Veva
San Ermete DN 80 (3")
(da dismettere)
Met. Ravenna - Jesi
DN 650 (26") (in progetto)
S.P. n.258 Marecchiese
Lampione
Sfiato e piantana
Lampione
Pozzetto
Lampione
Acquedotto HERA
DN 160 PVC
Fognatura HERA
DN 800 Gres.
Pista ciclabile
ALLEGATO 2
Str. com.
Str. com. Via Montefiorino (asfaltata)
Gasdotto Adrigas M.P. DN 100 Acc.
Gasdotto Adrigas B.P. DN 120 Acc.
Acquedotto HERA DN 100 Acc.
V8
A
29
2471
2492
2448
2446
211
2443
2445
2444
2447
2489
182
131
42
139
183
2490
2493
64
2309
59
2491
23
24
2486
22
2487
197
2483
201
2473
2476
179
2474
176
66
3
124
58
63
86
158
172
164
85
157
163
2337
2452
41
175
2508
2502
2509
2432
2503
2507
2504
2510
2511
57
83
171
169
40
2455
123
38
2429
18
2430
161
170
154
2457
2456
2458
2327
2300
159
90
196
104
106
2460
2467
105
102
2459
99
98
92
2388
2389
2387
2453
2385
2386
94
11
2356
2350
89
2349
2348
2347
2325
2343
2342
124
908
915
106
63
742
741
F.101

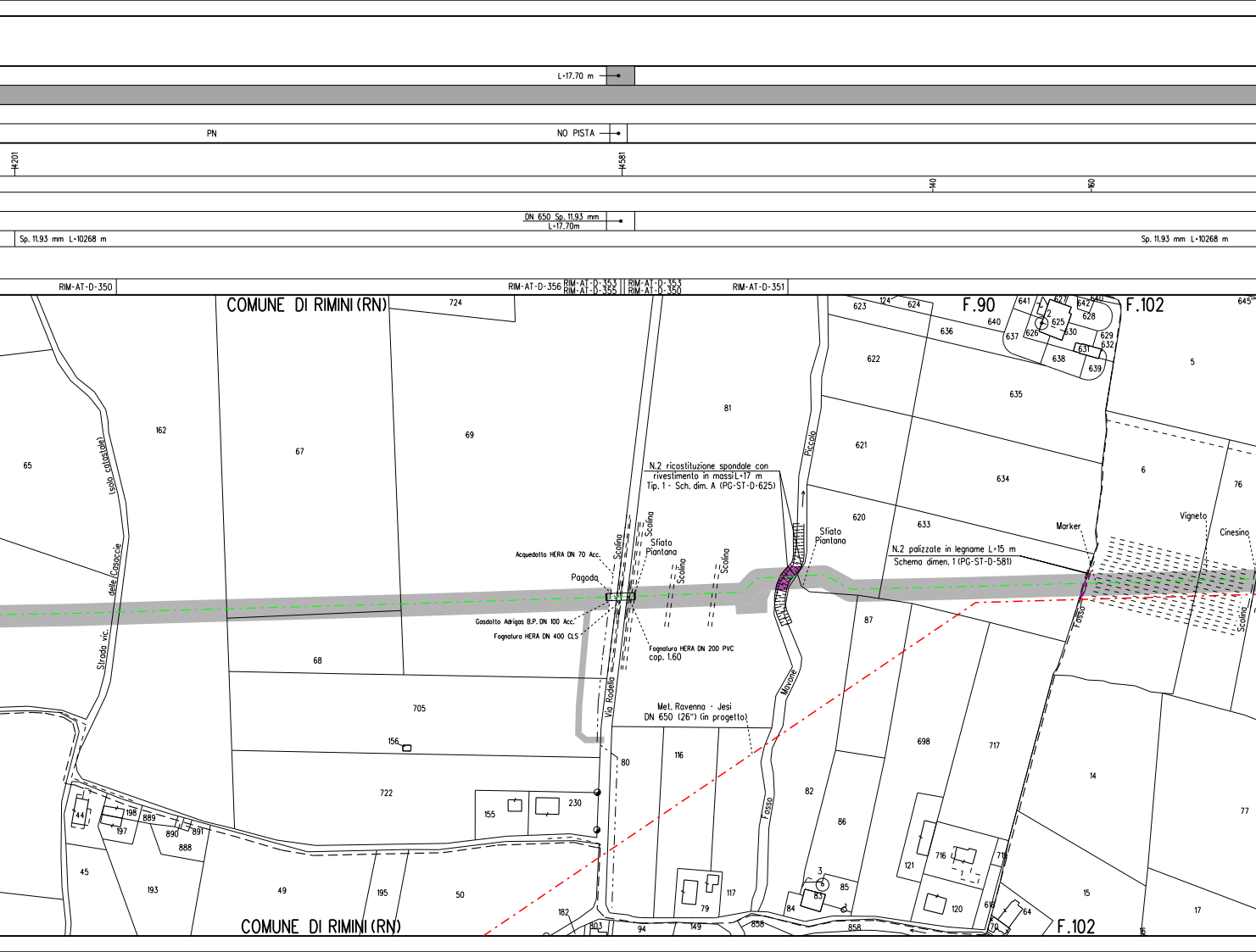
L=17.70 m
PN
NO PISTA
4201
4581
140
160
DN 650 Sp. 11.93 mm
L=17.70m
Sp. 11.93 mm L=10268 m
Sp. 11.93 mm L=10268 m
RIM-AT-D-350
RIM-AT-D-356
RIM-AT-D-353
RIM-AT-D-355
RIM-AT-D-353
RIM-AT-D-350
RIM-AT-D-351
COMUNE DI RIMINI (RN)
F.90
F.102
Strada vic. delle Casacce (solo catastale)
Via Rodella
Scolina
Sfiato Piantana
Acquedotto HERA DN 70 Acc.
Pagoda
Gasdotto Adrigas B.P. DN 100 Acc.
Fognatura HERA DN 400 CLS
Fognatura HERA DN 200 PVC
cop. 1.60
N.2 ricostituzione spondale con rivestimento in massi L=17 m
Tip. 1 - Sch. dim. A (PG-ST-D-625)
Piccolo
Mavone
Fosso
Met. Ravenna - Jesi
DN 650 (26") (in progetto)
N.2 palizzate in legname L=15 m
Schema dimen. 1 (PG-ST-D-581)
Marker
Vigneto
Cinesino
Fosso
Scolina
65
162
67
69
724
81
68
705
156
722
155
230
80
116
44
198
197
889
890
891
888
45
193
49
195
50
182
903
94
149
858
79
117
82
86
3
83
84
85
858
87
698
717
716
121
718
120
616
64
70
623
124
624
636
640
641
627
642
640
625
628
626
630
637
629
631
632
638
639
622
635
621
634
620
633
5
6
76
645
14
77
15
17
16
F.102
COMUNE DI RIMINI (RN)

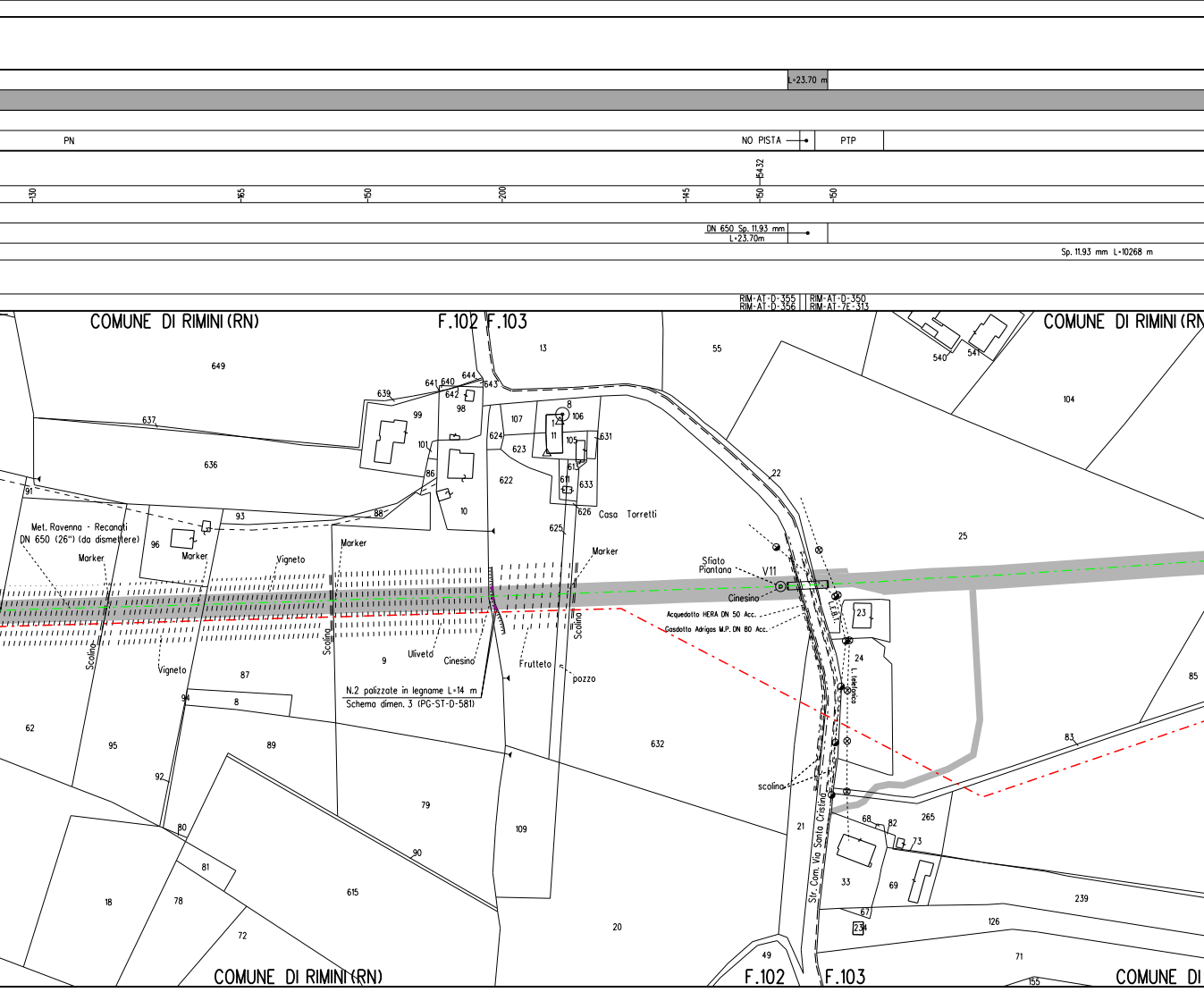
L=23.70 m
PN
NO PISTA
PTP
130
165
150
200
145
150
5432
150
150
DN 650 Sp. 11.93 mm
L=23.70m
Sp. 11.93 mm L=10268 m
RIM-AT-D-355
RIM-AT-D-356
RIM-AT-D-350
RIM-AT-7E-313
COMUNE DI RIMINI (RN)
F.102
F.103
COMUNE DI RIMINI (RN
649
13
55
540
541
104
639
641
640
644
642
643
98
99
8
106
107
11
105
631
624
623
101
637
636
86
10
622
611
613
633
626
Casa Torretti
625
22
25
91
93
88
Met. Ravenna - Recanati
DN 650 (26") (da dismettere)
96
Marker
Marker
Marker
Marker
Marker
Vigneto
Sfiato
Piantana
V11
Cinesino
Acquedotto HERA DN 50 Acc.
Gasdotto Adrigas M.P. DN 80 Acc.
L.E.B.T.
23
24
L. telefonica
Scolina
Scolina
Scolina
Vigneto
Uliveto
Cinesino
Frutteto
pozzo
9
87
N.2 palizzate in legname L=14 m
Schema dimen. 3 (PG-ST-D-581)
94
8
85
62
95
89
632
83
92
scolina
79
109
21
Str. Com. Via Santa Cristina
68
82
73
265
80
90
81
33
69
239
18
78
615
20
67
234
126
72
49
71
155
COMUNE DI RIMINI (RN)
F.102
F.103
COMUNE DI

L=10.00 m

PN
NO PISTA
PN
PTP

5907
6060

Sp. 11.93 mm L=10268 m

RIM-AT-D-350
RIM-AT-D-350
RIM-AT-D-351
RIM-AT-D-355

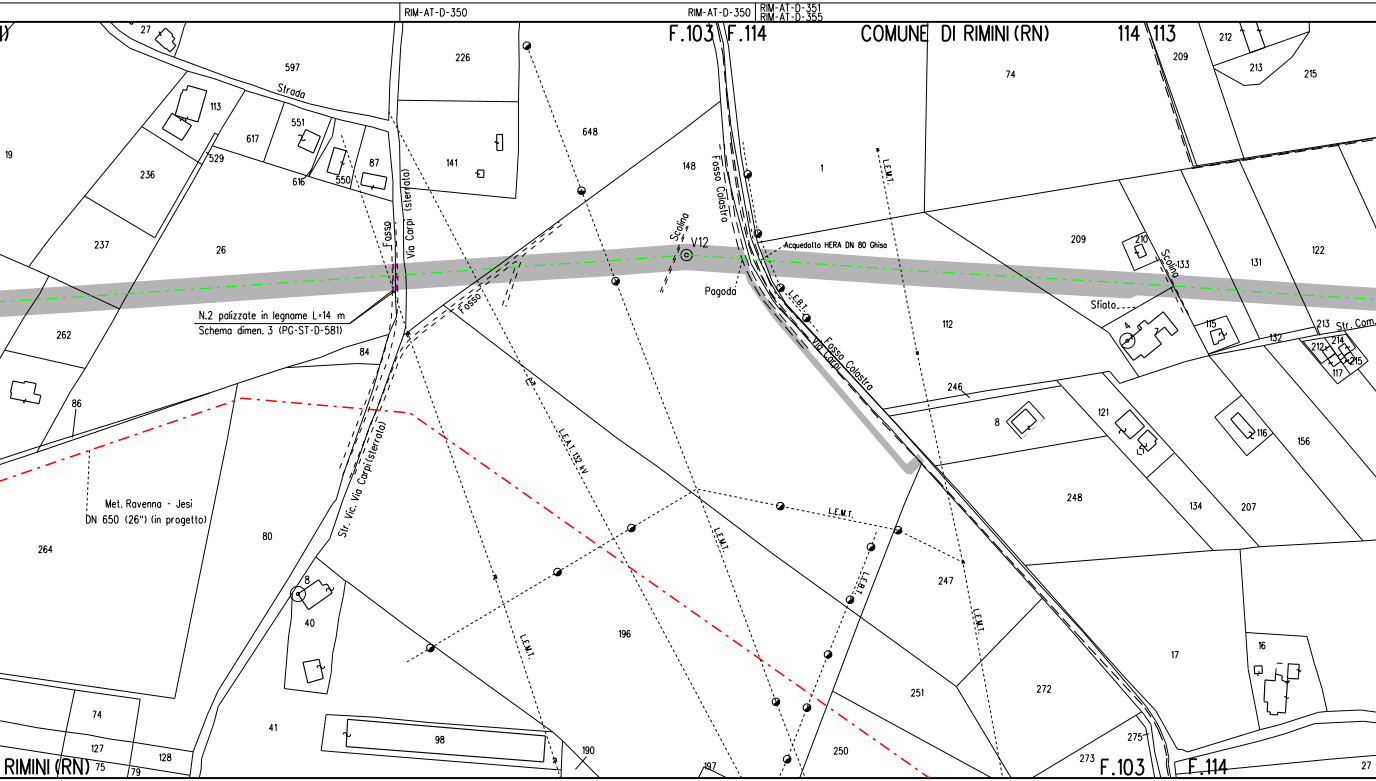
F.103
F.114
COMUNE DI RIMINI (RN)
114
113
RIMINI (RN)
F.103
F.114
Strada
Via Carpi (sterrato)
Str. Vic. Via Carpi (sterrato)
Fosso
Fosso Colastra
Fosso Colastra
Via Carpi
Scolina
Scolina
V12
Pagoda
Acquedotto HERA DN 80 Ghisa
L.E.B.T.
L.E.M.T.
L.E.A.T. 132 kV
L.E.B.T.
Sfiato
Str. Com.
N.2 palizzate in legname L=14 m
Schema dimen. 3 (PG-ST-D-581)
Met. Ravenna - Jesi
DN 650 (26") (in progetto)
27
597
226
113
551
617
87
550
616
529
19
236
141
648
148
1
74
212
213
215
209
237
26
262
84
86
264
80
8
40
41
74
127
75
128
79
98
190
197
196
250
251
272
273
275
27
17
16
247
248
134
207
156
116
121
8
246
112
209
210
133
131
122
115
132
213
212
214
215
117
4

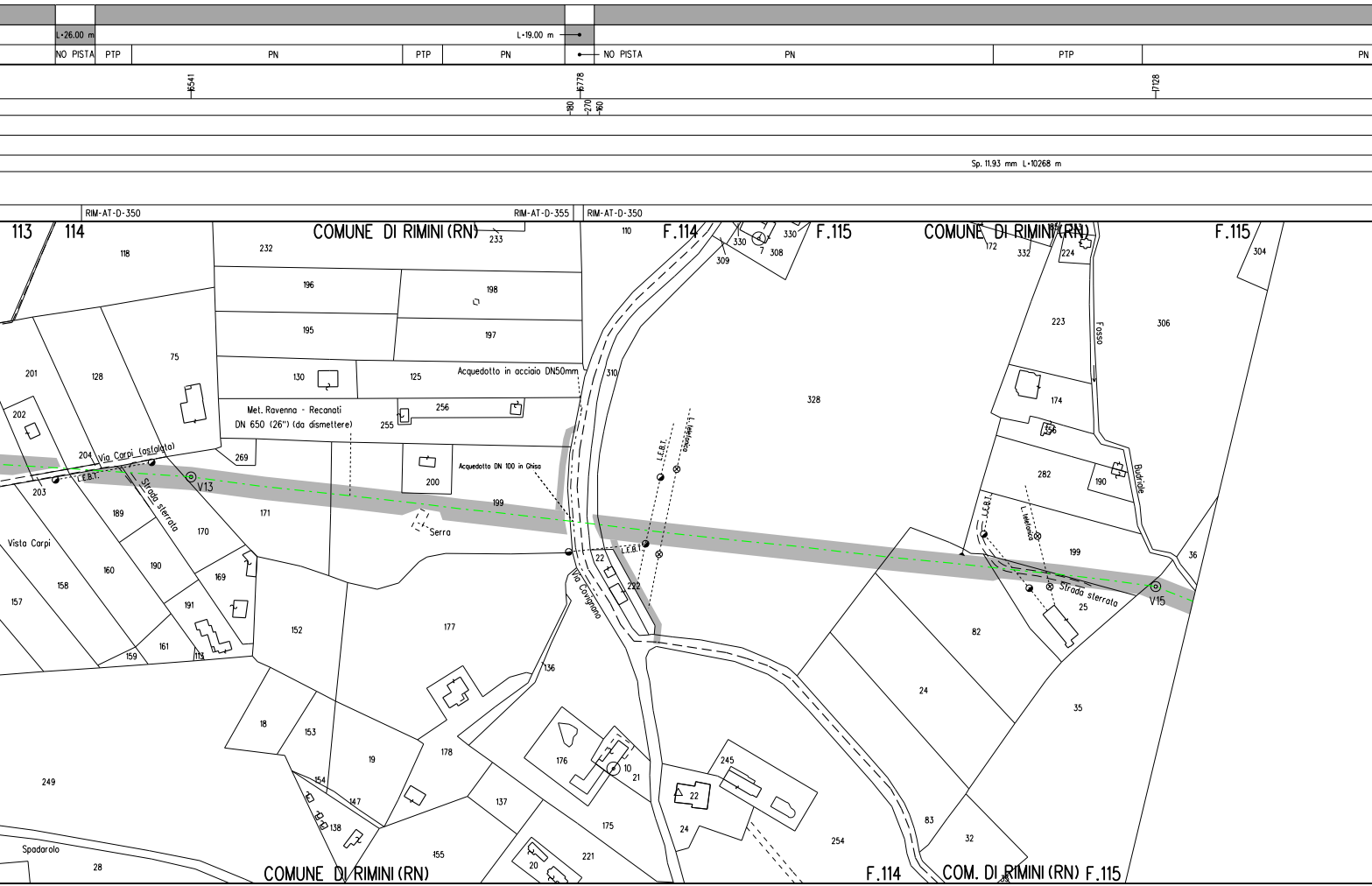
L=26.00 m
L=19.00 m
NO PISTA
PTP
PN
PTP
PN
NO PISTA
PN
PTP
PN
16541
16778
180
270
160
17128
Sp. 11.93 mm L=10268 m
RIM-AT-D-350
RIM-AT-D-355
RIM-AT-D-350
113
114
COMUNE DI RIMINI (RN)
F.114
F.115
COMUNE DI RIMINI (RN)
F.115
118
232
233
110
330
7
308
309
172
332
224
304
196
198
195
197
201
128
75
130
125
Acquedotto in acciaio DN50mm
310
223
Fosso
306
328
202
Met. Ravenna - Recanati
DN 650 (26") (da dismettere)
255
256
174
156
204
Via Carpi (asfaltata)
269
Acquedotto DN 100 in Ghisa
200
L.E.B.T.
L. telefonica
282
190
Budriole
L.E.B.T.
203
Strada sterrata
V13
171
199
Serra
L. telefonica
L.E.B.T.
199
36
189
170
Vista Carpi
L.E.B.T.
22
Via Covignano
222
Strada sterrata
25
V15
160
190
169
158
157
191
152
177
82
159
161
113
136
24
18
153
35
19
178
176
10
21
245
249
154
147
22
137
138
175
24
254
83
32
155
Spadarolo
28
20
221
COMUNE DI RIMINI (RN)
F.114
COM. DI RIMINI (RN) F.115

PTP

PN

180
150

Sp. 11.93 mm L=10268 m

RIM-AT-6E-314

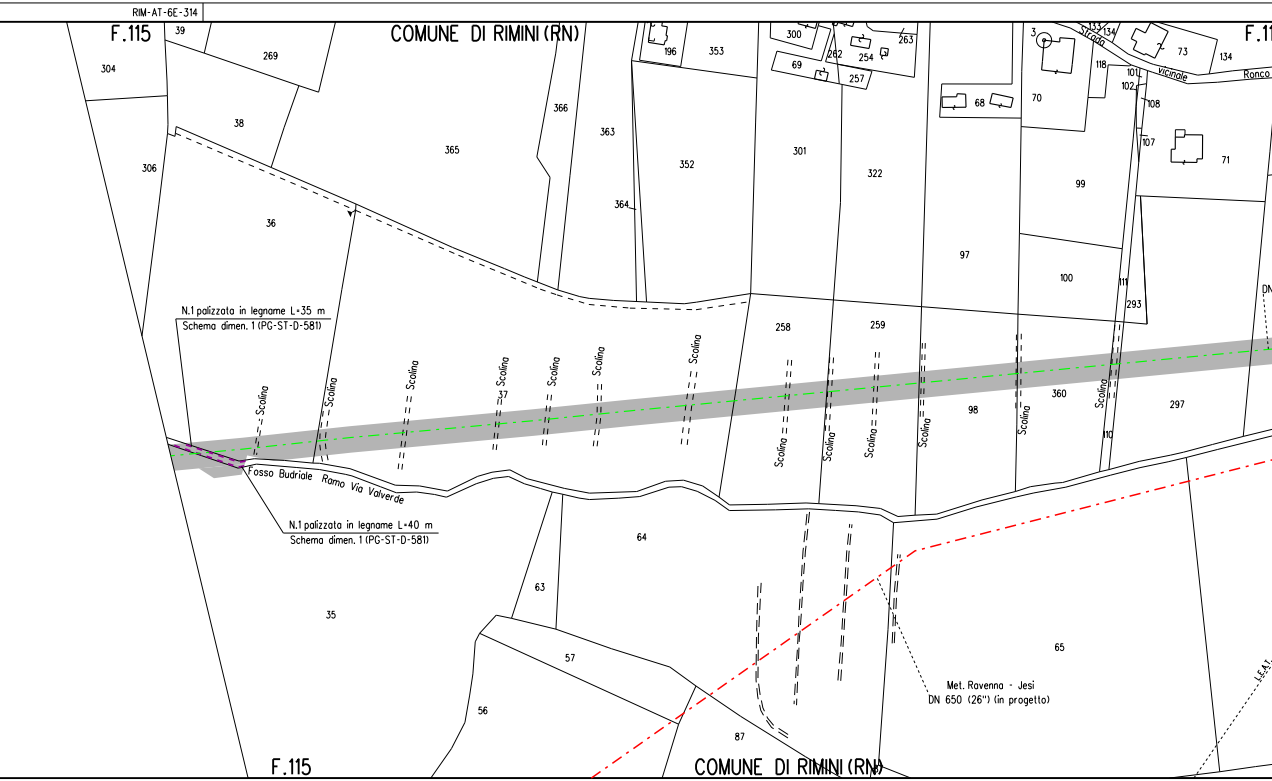

F.115
COMUNE DI RIMINI (RN)
F.11
39
304
269
38
306
36
365
366
363
364
352
196
353
300
262
254
263
69
257
301
322
68
3
70
Strada vicinale Ronco
133
134
73
134
118
101
102
108
107
71
99
97
100
111
293
DN
N.1 palizzata in legname L=35 m
Schema dimen. 1 (PG-ST-D-581)
Scolina
37
258
259
98
360
110
297
Fosso Budriale Ramo Via Valverde
N.1 palizzata in legname L=40 m
Schema dimen. 1 (PG-ST-D-581)
64
63
35
57
56
87
65
Met. Ravenna - Jesi
DN 650 (26") (in progetto)
F.115
COMUNE DI RIMINI (RN)

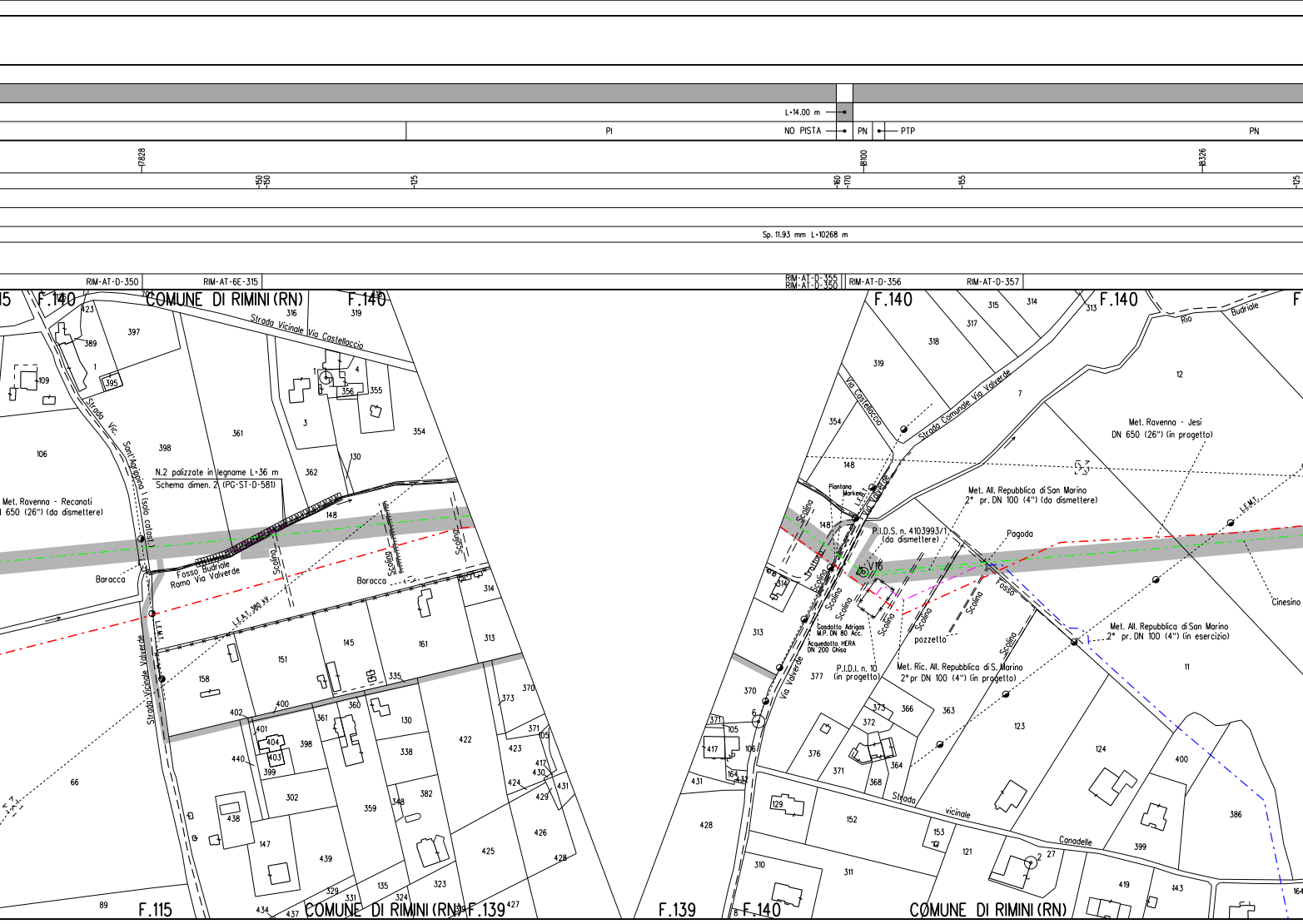
L=14.00 m
PI
NO PISTA
PN
PTP
PN
17828
150
150
125
160
170
18100
155
18326
125
Sp. 11.93 mm L=10268 m
RIM-AT-D-350
RIM-AT-6E-315
RIM-AT-D-355
RIM-AT-D-350
RIM-AT-D-356
RIM-AT-D-357
F.140
COMUNE DI RIMINI (RN)
F.140
Strada Vicinale Via Castellaccio
Strada Vic. Sant'Agrippina I (solo catast.)
N.2 palizzate in legname L=36 m
Schema dimen. 2 (PG-ST-D-581)
Met. Ravenna - Recanati
650 (26") (da dismettere)
Baracca
Fosso Budriale
Ramo Via Valverde
Scolina
Scolina
Scolina
Baracca
L.E.A.T. 380 kV
L.E.M.T.
Strada Vicinale Valverde
F.115
COMUNE DI RIMINI (RN)
F.139
F.139
F.140
F.140
F.140
Rio
Budriale
Via Castellaccio
Strada Comunale Via Valverde
Met. Ravenna - Jesi
DN 650 (26") (in progetto)
Met. All. Repubblica di San Marino
2° pr. DN 100 (4") (da dismettere)
Piantana
Marker
L.E.B.T.
Via Valverde
P.I.D.S. n. 4103993/1
(da dismettere)
Pagoda
V16
Scolina
Tratturo
Fosso
L.E.M.T.
Cinesino
Gasdotto Adrigas
M.P. DN 80 Acc.
Acquedotto HERA
DN 200 Ghisa
pozzetto
P.I.D.I. n. 10
(in progetto)
Met. Ric. All. Repubblica di S. Marino
2° pr DN 100 (4") (in progetto)
Met. All. Repubblica di San Marino
2° pr. DN 100 (4") (in esercizio)
Via Valverde
Strada vicinale Canodelle
COMUNE DI RIMINI (RN)
423
389
397
1
109
395
106
398
361
316
319
3
356
355
4
354
362
130
148
66
158
151
145
161
314
313
402
400
401
404
403
399
440
361
360
130
335
373
370
371
105
417
430
431
424
429
426
428
425
427
422
338
382
348
359
302
438
147
439
329
331
324
323
135
434
437
89
315
314
313
317
318
319
354
148
148
314
313
370
371
105
417
106
164
431
428
12
7
11
376
377
373
366
372
363
364
368
371
123
124
400
386
129
152
153
121
2
27
399
419
443
310
311
6

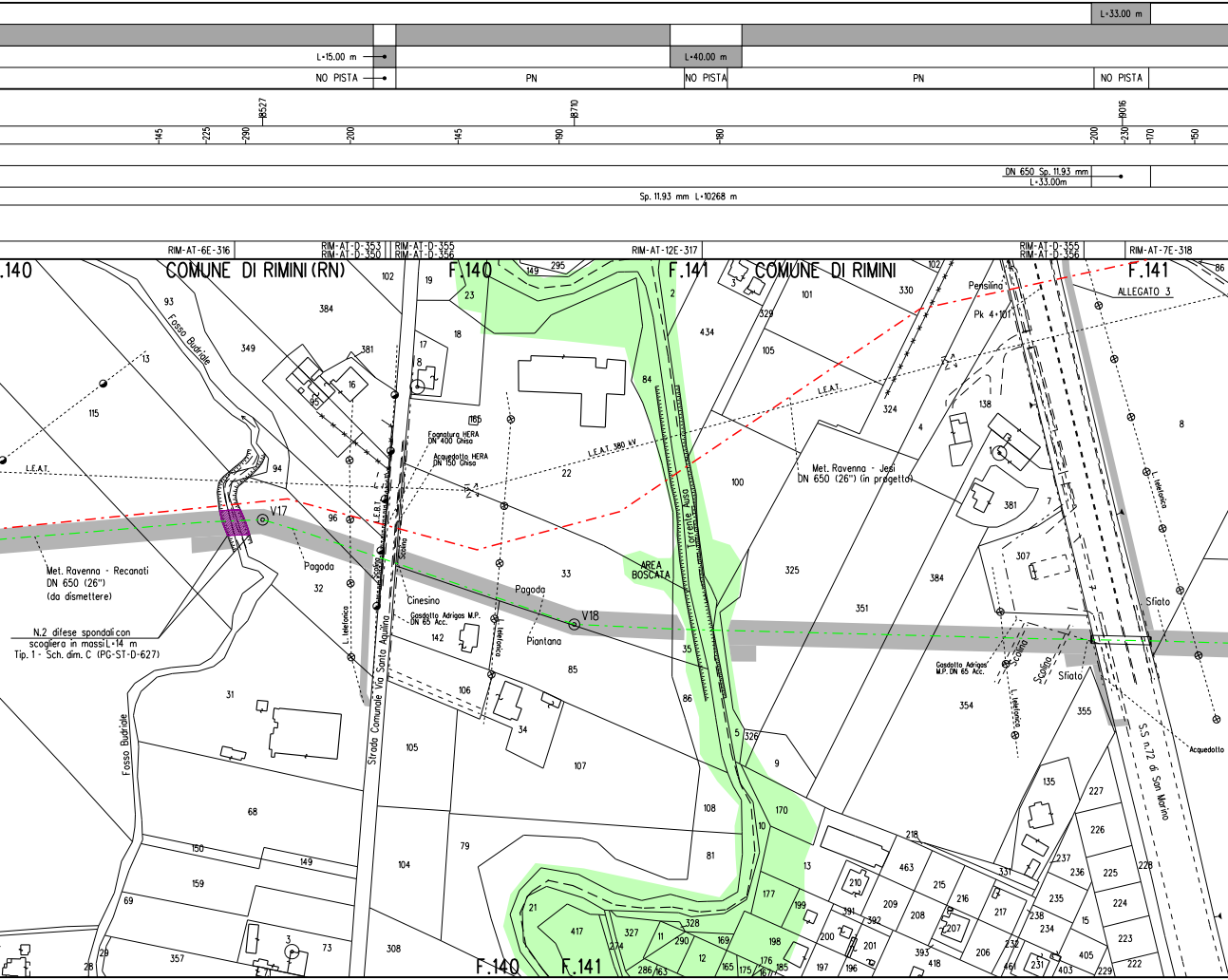
L=33.00 m
L=15.00 m
L=40.00 m
NO PISTA
PN
NO PISTA
PN
NO PISTA
8527
8710
9016
-145
-225
-290
-200
-145
-190
-180
-200
-230
-170
-150
DN 650 Sp. 11.93 mm
L=33.00m
Sp. 11.93 mm L=10268 m
RIM-AT-6E-316
RIM-AT-D-353
RIM-AT-D-350
RIM-AT-D-355
RIM-AT-D-356
RIM-AT-12E-317
RIM-AT-D-355
RIM-AT-D-356
RIM-AT-7E-318
.140
COMUNE DI RIMINI (RN)
F.140
F.141
COMUNE DI RIMINI
F.141
ALLEGATO 3
Fosso Budriale
L.E.A.T.
L.E.A.T. 380 kV
L.E.A.T.
L.E.B.T.
V17
V18
Pagoda
Pagoda
Cinesino
Piantana
Fognatura HERA
DN 400 Ghisa
Acquedotto HERA
DN 150 Ghisa
Gasdotto Adrigas M.P.
DN 65 Acc.
Scolina
Scolina
L. telefonica
L. telefonica
Strada Comunale Via Santa Aquilina
Met. Ravenna - Recanati
DN 650 (26")
(da dismettere)
N.2 difese spondali con
scogliera in massi L=14 m
Tip. 1 - Sch. dim. C (PG-ST-D-627)
Fosso Budriale
AREA
BOSCATA
Torrente Ausa
Met. Ravenna - Jesi
DN 650 (26") (in progetto)
Pensilina
Pk 4+101
Gasdotto Adrigas
M.P. DN 65 Acc.
Scolina
Scolina
Sfiato
Sfiato
L. telefonica
L. telefonica
S.S. n.72 di San Marino
Acquedotto
F.140
F.141
93
384
349
381
16
95
13
115
94
96
32
102
19
23
18
17
8
165
22
33
142
106
85
105
107
104
79
308
31
68
150
149
159
69
28
357
3
73
29
149
295
2
434
84
100
35
86
5
326
9
108
170
10
81
13
177
199
198
176
175
167
185
165
12
169
290
11
328
327
274
417
21
286
163
3
101
329
105
330
102
324
4
138
1
381
7
8
325
384
307
351
354
355
135
227
226
225
224
223
222
228
229
218
463
215
216
217
209
208
207
210
391
392
201
200
197
196
393
418
206
232
238
234
237
236
235
15
405
403
231
461
331
86

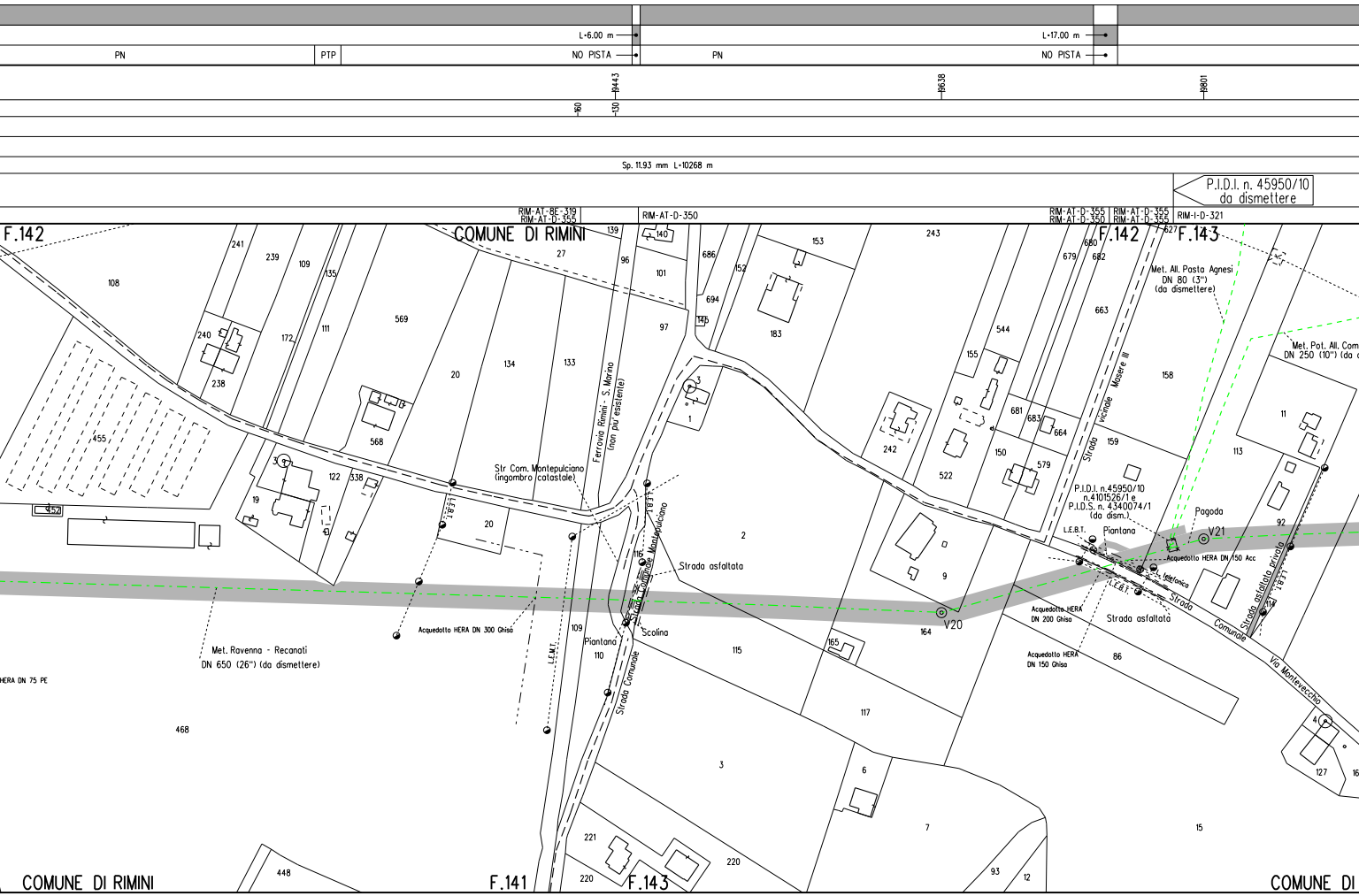

L=6.00 m
L=17.00 m
PN
PTP
NO PISTA
PN
NO PISTA
9443
9638
9801
160
130
Sp. 11.93 mm L=10268 m
P.I.D.I. n. 45950/10
da dismettere
RIM-AT-8E-319
RIM-AT-D-355
RIM-AT-D-350
RIM-AT-D-355
RIM-AT-D-350
RIM-AT-D-355
RIM-AT-D-355
RIM-I-D-321
F.142
COMUNE DI RIMINI
F.142
F.143
Met. All. Pasta Agnesi
DN 80 (3")
(da dismettere)
Met. Pot. All. Com
DN 250 (10") (da
Ferrovia Rimini - S. Marino
(non più esistente)
Str Com. Montepulciano
(ingombro catastale)
L.E.B.T.
L.E.B.T.
Strada Comunale Montepulciano
Strada asfaltata
Acquedotto HERA DN 300 Ghisa
Met. Ravenna - Recanati
DN 650 (26") (da dismettere)
HERA DN 75 PE
L.E.M.T.
Piantana
Scolina
Strada Comunale
V20
Strada vicinale Masere III
P.I.D.I. n.45950/10
n.4101526/1 e
P.I.D.S. n. 4340074/1
(da dism.)
L.E.B.T.
Piantana
Pagoda
V21
Acquedotto HERA DN 150 Acc
L. telefonica
L.E.B.T.
Strada
Comunale
Via Montevecchio
Acquedotto HERA
DN 200 Ghisa
Strada asfaltata
Acquedotto HERA
DN 150 Ghisa
Strada asfaltata privata
L.E.B.T.
108
241
239
109
135
111
172
240
238
455
452
569
568
20
134
133
27
139
96
140
101
97
686
694
145
152
153
183
243
3
1
2
3
122
338
19
20
116
109
110
115
165
164
117
6
7
3
221
220
220
448
468
242
522
9
155
544
681
683
664
150
579
680
679
682
627
663
158
159
11
113
92
114
86
4
127
16
15
93
12
COMUNE DI RIMINI
F.141
F.143
COMUNE DI

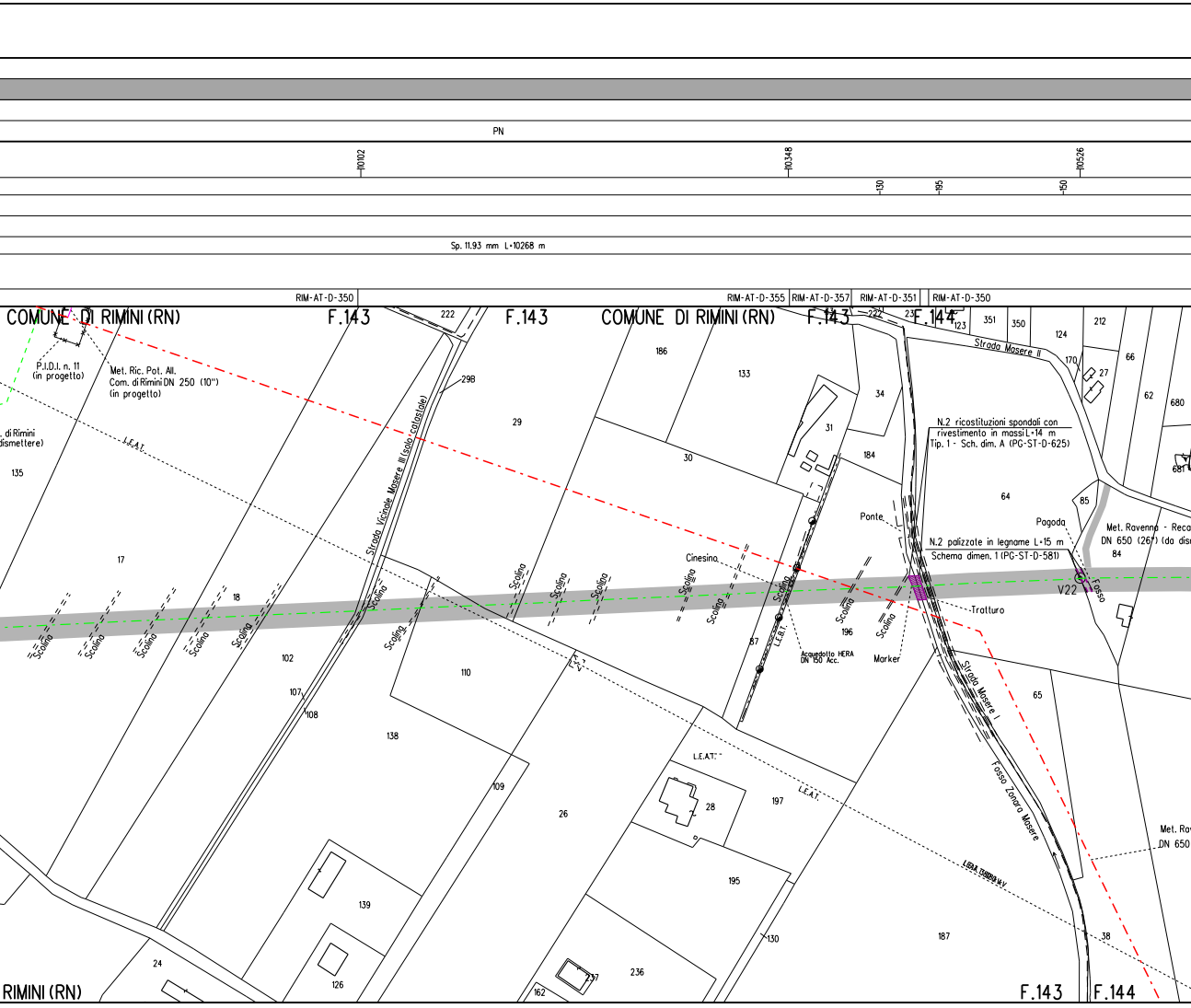
PN
10102
10348
10526
130
195
150
Sp. 11.93 mm L=10268 m
RIM-AT-D-350
RIM-AT-D-355
RIM-AT-D-357
RIM-AT-D-351
RIM-AT-D-350
COMUNE DI RIMINI (RN)
F.143
F.143
COMUNE DI RIMINI (RN)
F.143
F.144
P.I.D.I. n. 11 (in progetto)
Met. Ric. Pot. All. Com. di Rimini DN 250 (10") (in progetto)
. di Rimini dismettere)
L.E.A.T.
Strada Vicinale Masere III (solo catastale)
Scolina
Strada Masere II
N.2 ricostituzioni spondali con rivestimento in massi L=14 m Tip. 1 - Sch. dim. A (PG-ST-D-625)
N.2 palizzate in legname L=15 m Schema dimen. 1 (PG-ST-D-581)
Ponte
Pagoda
Met. Ravenna - Reca DN 650 (26") (da dis
Cinesino
L.E.B.T.
Acquedotto HERA DN 150 Acc.
Marker
Tratturo
V22
Fosso
Strada Masere I
Fosso Zonara Masere
L.E.A.T.
Met. Ra DN 650
222
298
29
186
133
34
31
30
184
23
123
351
350
124
212
170
27
66
62
680
681
64
85
84
135
17
18
102
107
108
110
138
109
26
87
196
65
28
197
195
139
126
24
236
237
162
130
187
38
RIMINI (RN)
F.143
F.144

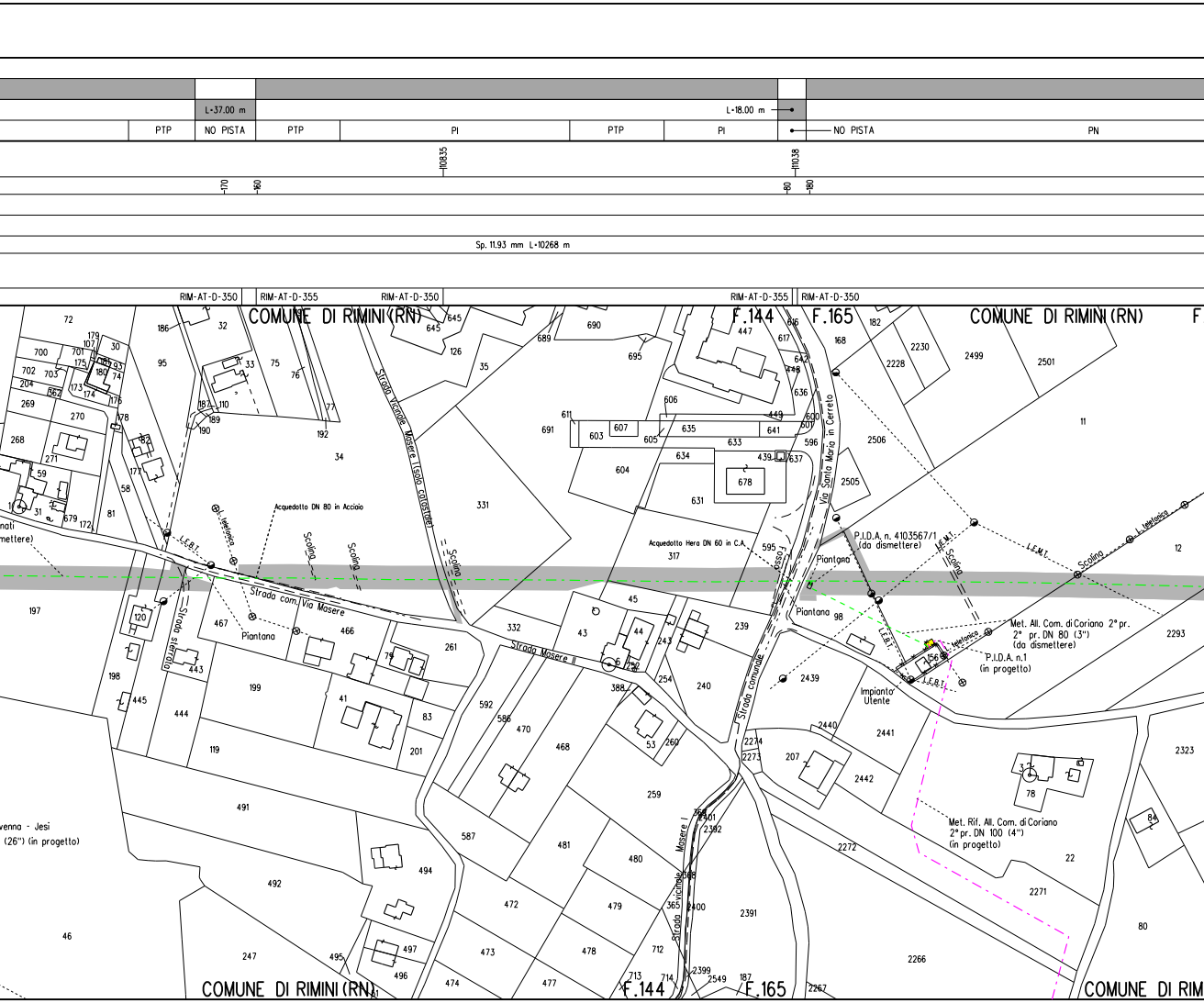
L-37.00 m
L-18.00 m
PTP
NO PISTA
PTP
PI
PTP
PI
NO PISTA
PN
110835
110838
170
180
180
180
Sp. 11.93 mm L-10268 m
RIM-AT-D-350
RIM-AT-D-355
RIM-AT-D-350
RIM-AT-D-355
RIM-AT-D-350
COMUNE DI RIMINI (RN)
F.144
F.165
COMUNE DI RIMINI (RN)
Strada Vicinale Masere (solo catastale)
Acquedotto DN 80 in Acciaio
Acquedotto Hera DN 60 in C.A.
L. telefonica
L.E.B.T.
Scolina
Scolina
Scolina
Strada com. Via Masere
Strada sterrata
Piantana
Strada Masere II
Fosso
Via Santo Mario in Cerreto
Strada comunale
P.I.D.A. n. 4103567/1
(da dismettere)
Piantana
Piantana
L.E.M.T.
Scolina
L.E.M.T.
Scolina
L. telefonica
Met. All. Com. di Coriano 2° pr.
2° pr. DN 80 (3")
(da dismettere)
P.I.D.A. n.1
(in progetto)
Impianto Utente
L.E.B.T.
Met. Rif. All. Com. di Coriano
2° pr. DN 100 (4")
(in progetto)
Strada vicinale Masere I
nati
smettere)
venna - Jesi
(26") (in progetto)
COMUNE DI RIMINI (RN)
F.144
F.165
COMUNE DI RIM

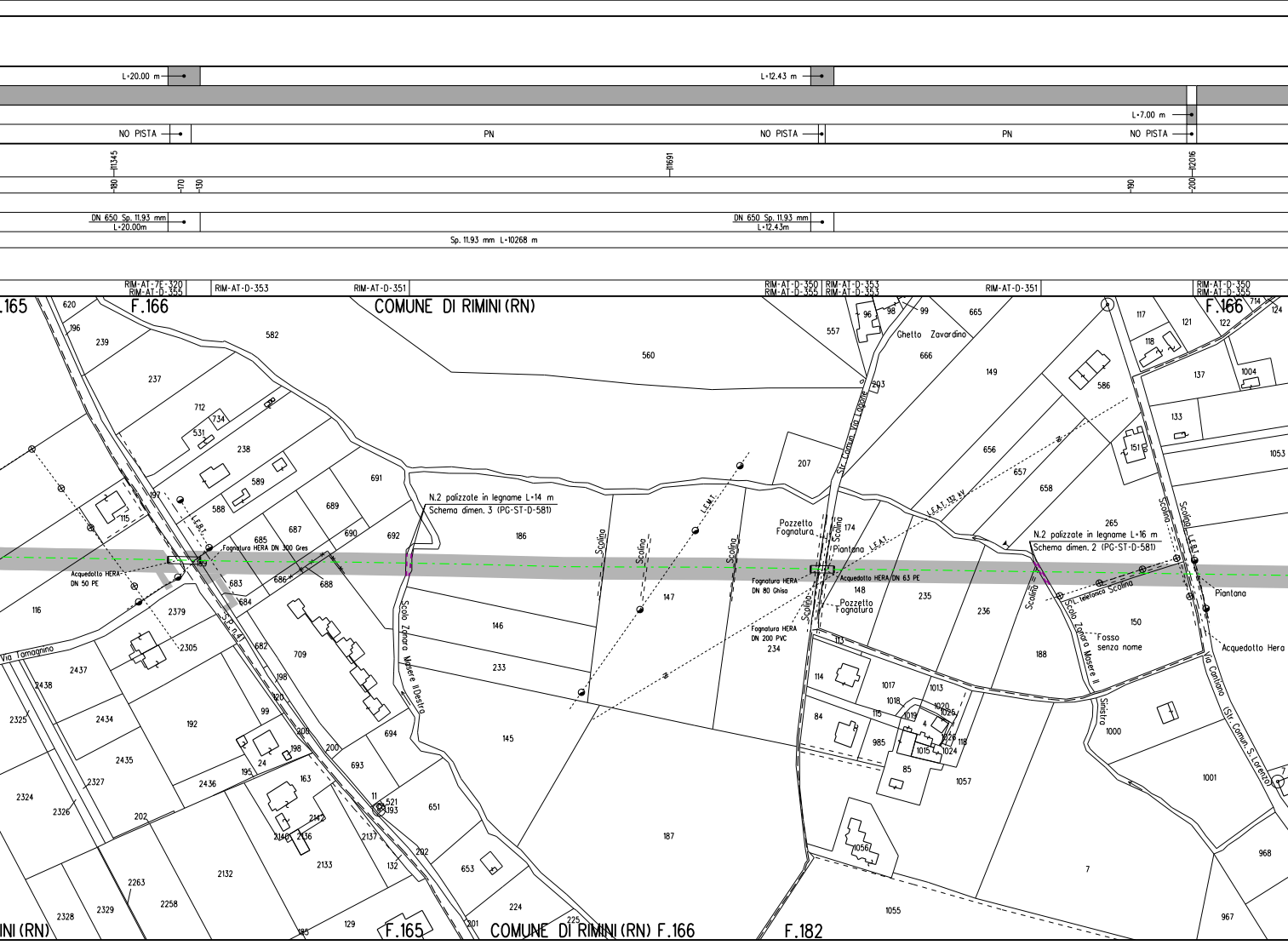

L=20.00 m
L=12.43 m
L=7.00 m
NO PISTA
PN
NO PISTA
PN
NO PISTA
11345
11691
12016
180
170
130
190
200
DN 650 Sp. 11.93 mm
L=20.00m
DN 650 Sp. 11.93 mm
L=12.43m
Sp. 11.93 mm L=10268 m
RIM-AT-7E-320
RIM-AT-D-355
RIM-AT-D-353
RIM-AT-D-351
RIM-AT-D-350
RIM-AT-D-355
RIM-AT-D-353
RIM-AT-D-353
RIM-AT-D-351
RIM-AT-D-350
RIM-AT-D-355
F.165
F.166
COMUNE DI RIMINI (RN)
F.166
N.2 palizzate in legname L=14 m
Schema dimen. 3 (PG-ST-D-581)
L.E.B.T.
Fognatura HERA DN 300 Gres
Acquedotto HERA
DN 50 PE
S.P. n.41
Via Tamagnino
Scolo Zanara Mosere II Destro
Scolina
Scolina
L.E.M.T.
Scolina
Str. Comun. Via Lagone
Ghetto Zavardino
Pozzetto
Fognatura
Scolina
Piantana
L.E.A.T.
L.E.A.T. 132 kV
Fognatura HERA
DN 80 Ghisa
Acquedotto HERA DN 63 PE
Pozzetto
Fognatura
Scolina
Fognatura HERA
DN 200 PVC
N.2 palizzate in legname L=16 m
Schema dimen. 2 (PG-ST-D-581)
Scolina
L. telefonica
Scolina
Scolo Zanara Mosere II Sinistro
Fosso
senza nome
Scolina
Scolina
L.E.B.T.
Piantana
Acquedotto Hera
Via Cantiano (Str. Comun. S. Lorenzo)
RIMINI (RN)
F.165
COMUNE DI RIMINI (RN) F.166
F.182
620
196
239
237
582
560
712
734
531
238
589
588
197
115
691
689
687
685
690
692
186
683
686
688
684
116
2379
2305
682
709
2437
2438
2325
2434
192
198
120
99
206
200
198
24
195
2435
2327
2436
163
693
694
2324
2326
202
2142
2140
2136
2137
11
521
193
651
132
2133
2132
2263
2258
2329
2328
185
129
653
224
201
225
146
233
145
147
187
557
96
98
99
665
666
293
207
149
656
657
658
586
174
148
235
236
234
113
114
1017
1018
1013
1019
1020
1025
84
115
985
4
1026
1015
1024
118
85
1057
1056
1055
7
188
265
150
117
121
122
714
124
118
137
1004
133
151
1053
1000
1001
968
967

PN

12549

Sp. 11.93 mm L=10268 m

RIM-AT-D-351

RIM-AT-D-350

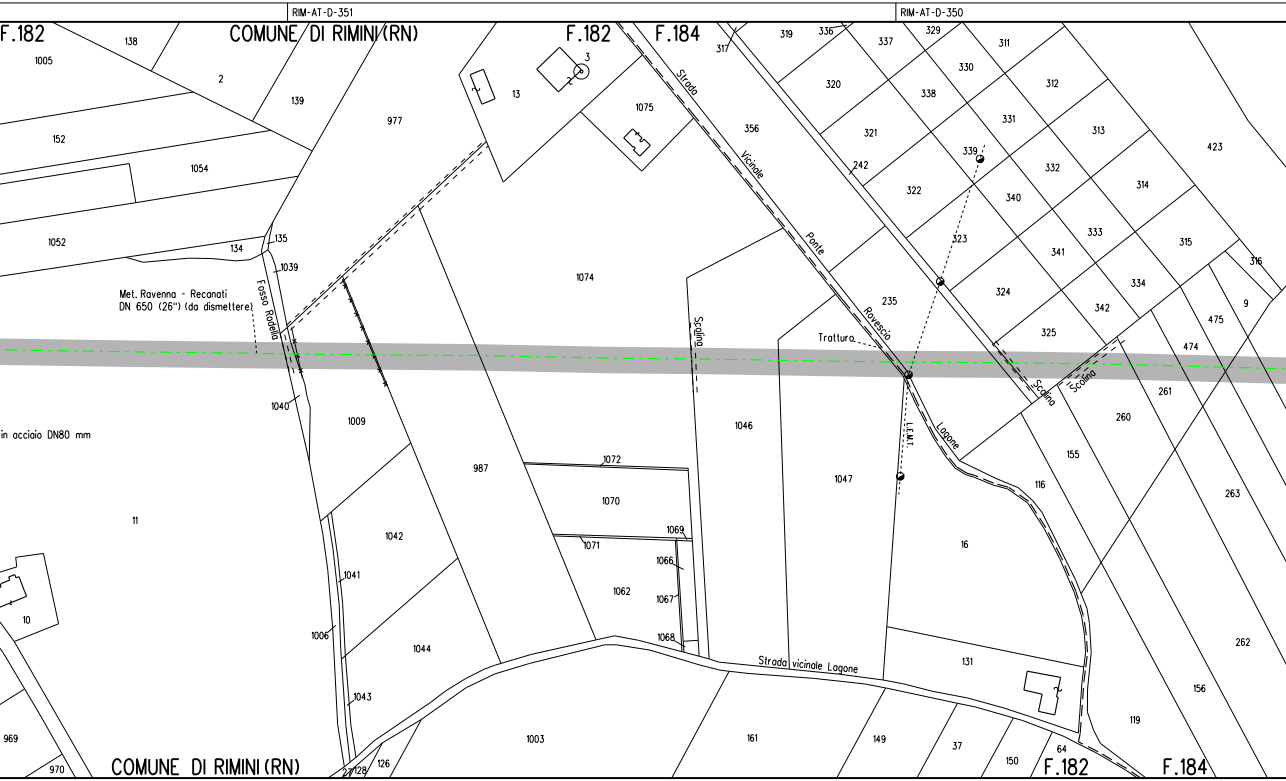

F.182
COMUNE DI RIMINI (RN)
F.182
F.184
Strada Vicinale Ponte Rovescio
Met. Ravenna - Recanati
DN 650 (26") (da dismettere)
Fosso Rodella
in acciaio DN80 mm
Scolina
Trattura
L.E.M.T.
Lagone
Scolina
Scolina
Strada vicinale Lagone
COMUNE DI RIMINI (RN)
F.182
F.184
1005
138
2
139
977
13
3
1075
317
319
336
337
329
311
152
1054
1052
134
135
1039
356
320
321
338
330
312
331
313
339
242
322
340
332
314
323
341
333
315
316
423
1074
235
324
342
334
325
475
9
474
1040
1009
987
1046
1047
261
260
155
116
263
11
1072
1070
1069
1071
1066
1062
1067
1068
1042
1041
10
1006
1044
1043
16
131
262
156
119
969
970
127
128
126
1003
161
149
37
150
64

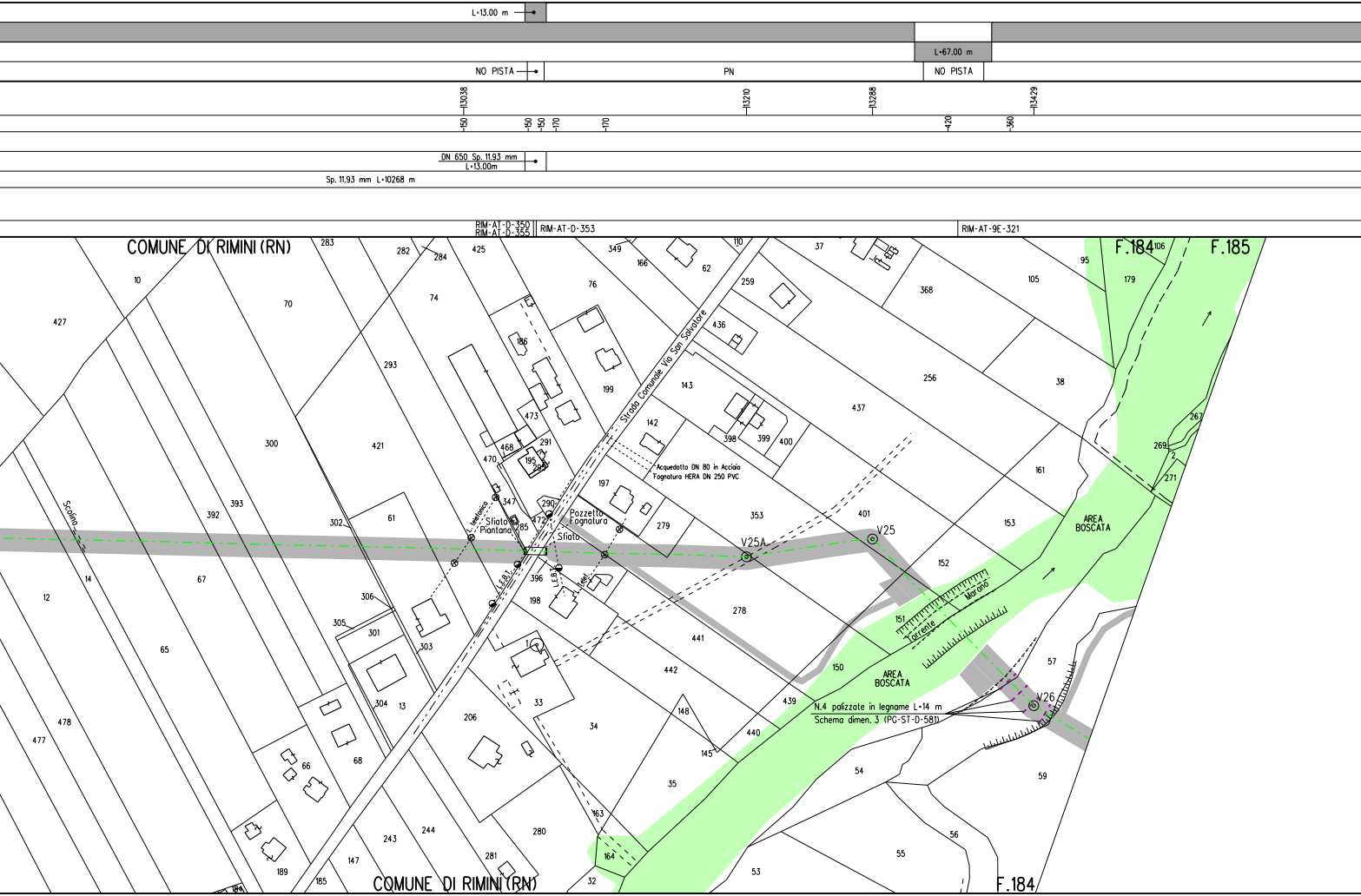
L=13.00 m
L=67.00 m
NO PISTA
PN
NO PISTA
13038
13210
13288
13429
150
150
150
170
170
420
360
DN 650 Sp. 11.93 mm
L=13.00m
Sp. 11.93 mm L=10268 m
RIM-AT-D-350
RIM-AT-D-355
RIM-AT-D-353
RIM-AT-9E-321
COMUNE DI RIMINI (RN)
F.184
F.185
Strada Comunale Via San Salvatore
Acquedotto DN 80 in Acciaio
Fognatura HERA DN 250 PVC
Pozzetto
Fognatura
Sfiato
Sfiato
Piantana
L. telefonica
L.E.B.T.
L.E.B.T.
L. Telef.
Scolina
V25A
V25
V26
Torrente
Marano
AREA
BOSCATA
AREA
BOSCATA
N.4 palizzate in legname L=14 m
Schema dimen. 3 (PG-ST-D-581)
COMUNE DI RIMINI (RN)
F.184
283
282
284
425
349
166
62
110
37
10
70
74
76
259
368
105
95
106
179
427
436
256
38
293
186
199
143
437
300
421
473
142
398
399
400
468
291
470
195
284
197
267
269
271
161
393
392
302
61
347
290
472
285
279
353
401
153
152
12
14
67
396
198
278
306
305
301
303
441
151
150
57
65
1
442
33
148
439
478
304
13
206
34
477
440
145
68
66
54
59
35
163
280
244
243
164
56
55
147
281
189
185
184
32
53
2

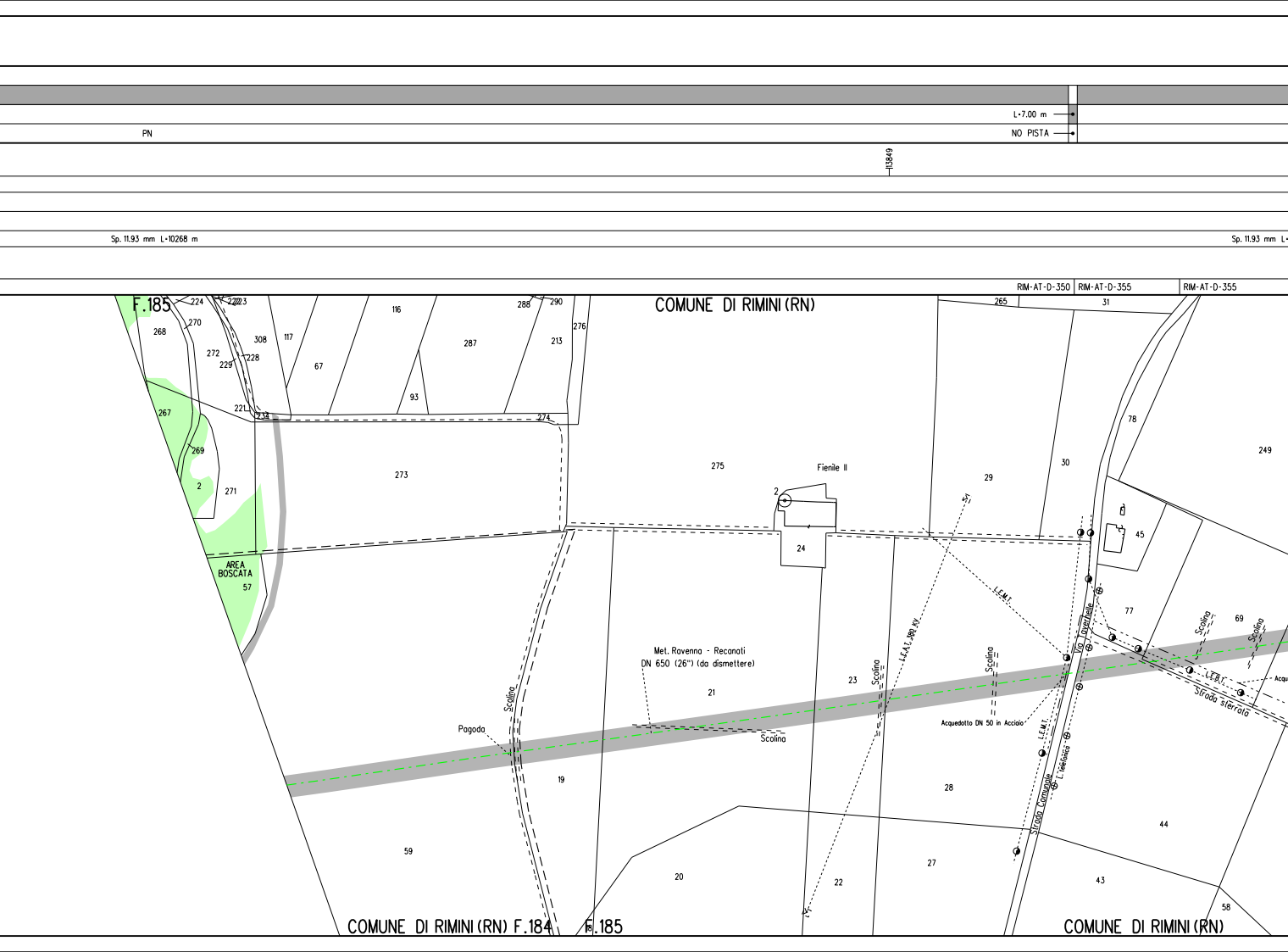
L=7.00 m
NO PISTA
PN
113849
Sp. 11.93 mm L=10268 m
Sp. 11.93 mm L=
RIM-AT-D-350
RIM-AT-D-355
RIM-AT-D-355
COMUNE DI RIMINI (RN)
F.185
224
223
222
270
268
272
229
228
308
117
116
67
93
287
288
290
213
276
274
267
221
234
269
2
271
273
AREA BOSCATA
57
275
Fienile II
2
24
265
31
78
30
29
249
45
77
69
L.E.M.T.
L.E.A.T. 380 KV
Scolina
Via Toverhelle
Scolina
Scolina
L.E.B.T.
Acqu
Strada sterrata
Met. Ravenna - Recanati
DN 650 (26") (da dismettere)
21
23
Scolina
Acquedotto DN 50 in Acciaio
L.E.M.T.
L. Telefonica
Strada Comunale
Scolina
Pagoda
Scolina
19
28
44
59
20
22
27
43
58
COMUNE DI RIMINI (RN) F.184
F.185
COMUNE DI RIMINI (RN)

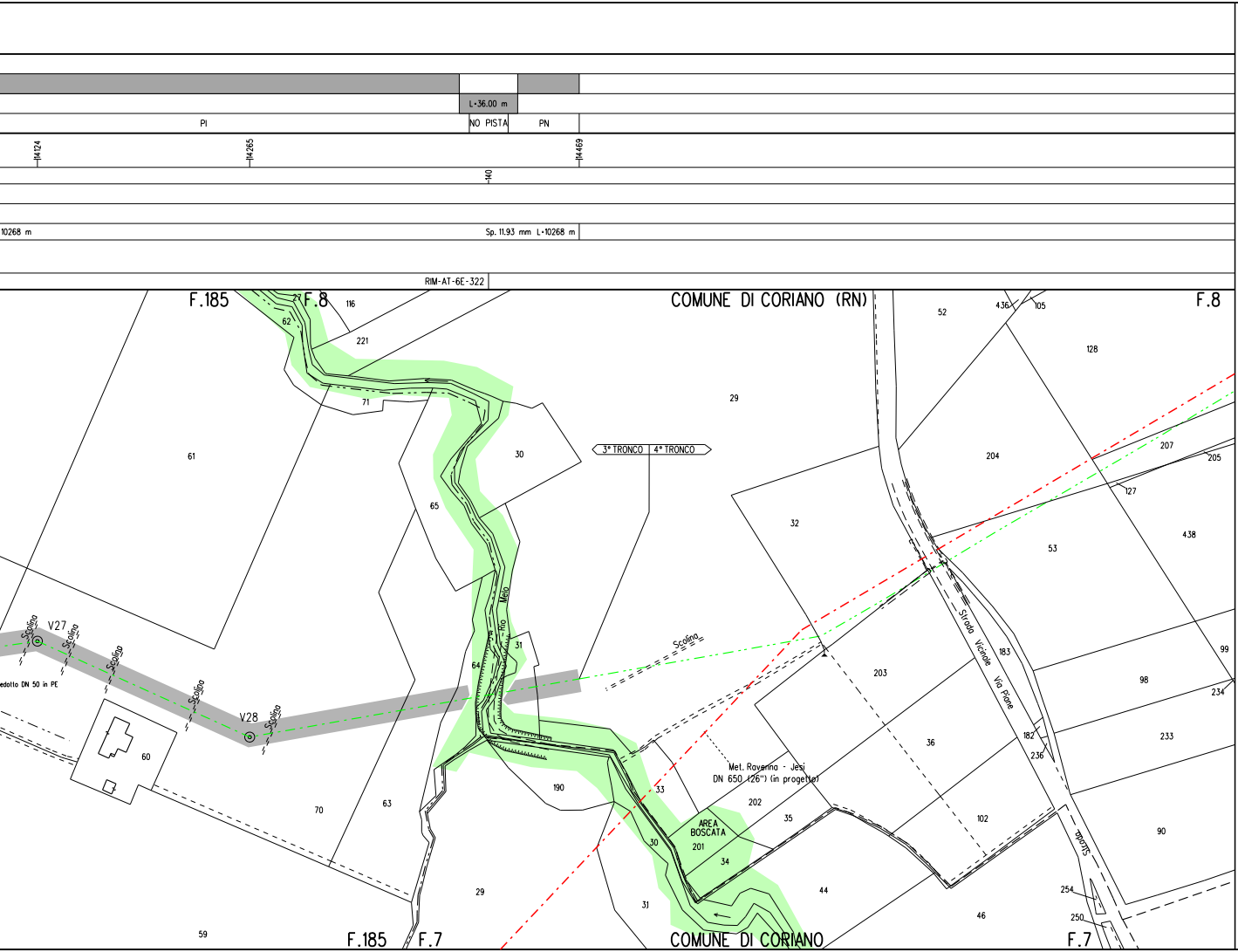
L=36.00 m
PI
NO PISTA
PN
14124
14265
140
14469
10268 m
Sp. 11.93 mm L=10268 m
RIM-AT-6E-322
F.185
F.8
COMUNE DI CORIANO (RN)
F.8
27
62
116
221
71
61
29
30
65
3° TRONCO
4° TRONCO
32
52
436
105
128
204
207
205
127
53
438
Rio Melo
31
64
V27
V28
Scolina
Scolina
Scolina
Scolina
Scolina
Scolina
edotto DN 50 in PE
60
70
63
190
Met. Ravenna - Jesi
DN 650 (26") (in progetto)
33
202
35
AREA BOSCATA
201
30
34
203
36
Strada Vicinale Via Piane
183
182
236
99
98
234
233
102
90
Strada
44
46
254
250
31
29
59
F.185
F.7
COMUNE DI CORIANO
F.7

ALLEGATO 1

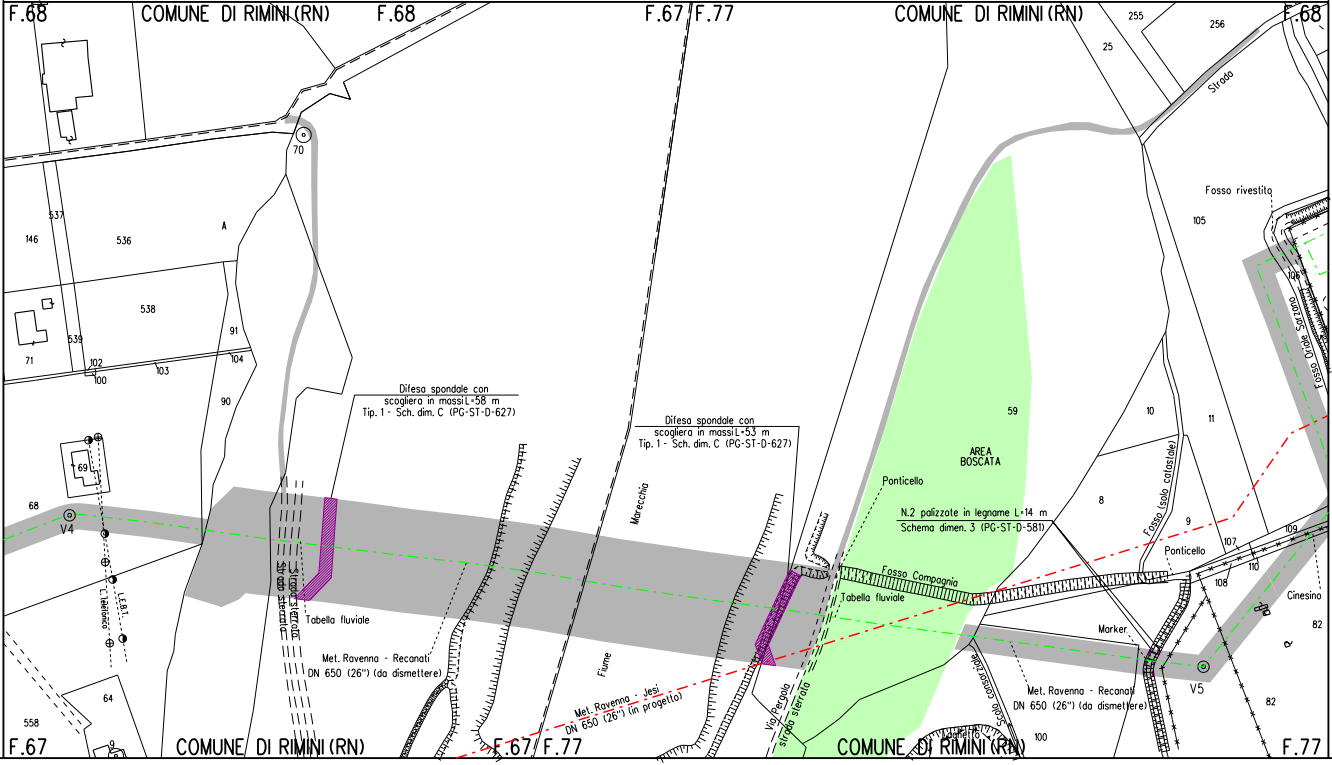
F.68
COMUNE DI RIMINI (RN)
F.68
F.67 F.77
COMUNE DI RIMINI (RN)
255
256
F.68
25
Strada
70
Fosso rivestito
105
146
537
536
A
106
Fosso Oriale Sarzana
538
91
539
71
102
100
103
104
90
Difesa spondale con scogliera in massi L=58 m
Tip. 1 - Sch. dim. C (PG-ST-D-627)
Difesa spondale con scogliera in massi L=53 m
Tip. 1 - Sch. dim. C (PG-ST-D-627)
59
AREA BOSCATA
10
11
69
Marecchia
Ponticello
68
V4
N.2 palizzate in legname L=14 m
Schema dimen. 3 (PG-ST-D-581)
8
Fosso (solo catastale)
9
107
109
Ponticello
110
Strada sterrata
Strada sterrata
L.E.B.T.
L.Telefonica
Fosso Compagnia
Tabella fluviale
108
Cinesino
Tabella fluviale
82
Marker
Met. Ravenna - Recanati DN 650 (26") (da dismettere)
Fiume
V5
Met. Ravenna - Recanati DN 650 (26") (da dismettere)
64
Met. Ravenna - Jesi DN 650 (26") (in progetto)
Via Pergola
strada sterrata
Scolo consorziale
82
558
Fossetto
100
F.67
9
COMUNE DI RIMINI (RN)
F.67 F.77
COMUNE DI RIMINI (RN)
F.77

ALLEGATO 2

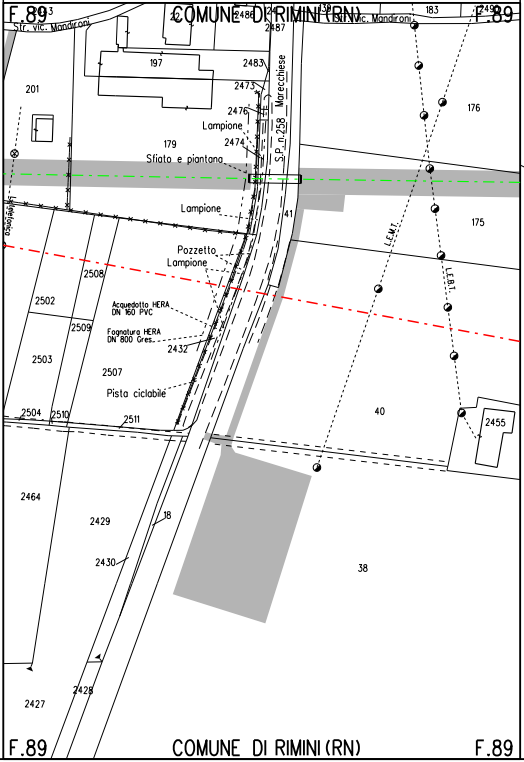
F.89
COMUNE DI RIMINI (RN)
F.89
Str. vic. Mandroni
Str. vic. Mandroni
197
201
2483
2473
2476
2474
Lampione
179
Sfiato e piantana
S.P. n.258 Marecchiese
176
175
Lampione
Pozzetto
Lampione
L.E.M.T.
L.E.B.T.
2508
2502
Acquedotto HERA DN 160 PVC
Fognatura HERA DN 800 Gres.
2509
2432
2503
2507
Pista ciclabile
40
2455
2504
2510
2511
2464
2429
18
2430
38
2428
2427
F.89
COMUNE DI RIMINI (RN)
F.89

ALLEGATO 3

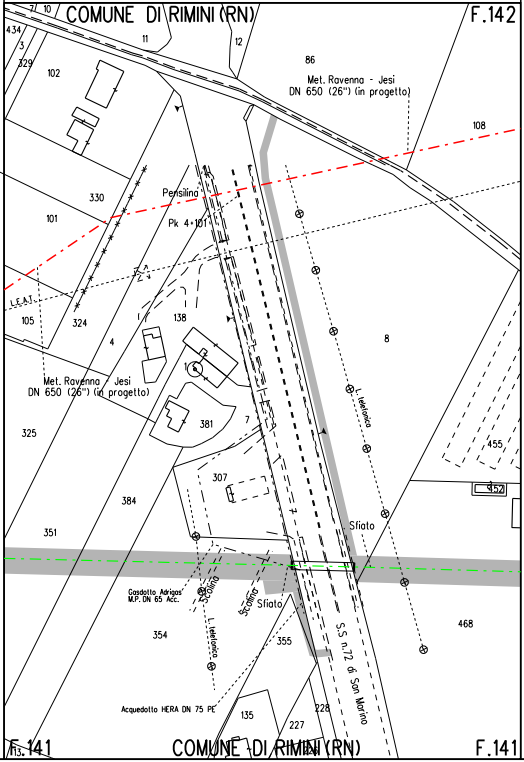
COMUNE DI RIMINI (RN)
F.142
434
329
102
11
12
86
Met. Ravenna - Jesi DN 650 (26") (in progetto)
108
330
Pensilina
101
Pk 4+101
L.E.A.T.
105
324
138
4
8
Met. Ravenna - Jesi DN 650 (26") (in progetto)
381
7
L. telefonica
325
455
307
352
384
Sfiato
351
Gasdotto Adrigas M.P. DN 65 Acc.
Scolina
Scolina
Sfiato
L. telefonica
354
355
468
S.S. n.72 di San Marino
Acquedotto HERA DN 75 PE
135
228
227
F.141
COMUNE DI RIMINI (RN)
F.141

LEGENDA

SIMBOLOGIA DI LINEA

— · — · —	Metanodotto Ravenna – Recanati DN 650 (26") in dismissione
—▭—	Condotta in tubo di protezione
—▥—	Cunicolo
- - - - -	Condotte derivate in dismissione
— · — · —	Metanodotto Ravenna – Jesi DN 650 (26") in progetto
— · — · —	Metanodotti SRG in esercizio, trat posare solo il cavo telecomando
— · — · —	Condotte derivate in progetto
— · — · —	Metanodotti in esercizio
— — — —	Altri metanodotti in progetto

Quando non e' possibile accedere alle
usufruire degli accessi utilizzati per la c

NOTE:

1. In corrispondenza di parallelismi e/o
passaggio con linee elettriche aeree.
all'esatta determinazione dell'altezza
voltaggio in modo da poter adottare i
sicurezza propedeutici alla esecuzione
2. Prima di procedere con l'esecuzione de
del metanodotto e' necessario accertare
plano-altimetrica di tutti i servizi i
L'indagine andra' svolta mediante l'ese
ed alla presenza di rappresentanti del
3. La stima delle opere di regimazione de
presidiate con materiale lapideo o con
di drenaggio, nonche' degli interventi
delle opere esistenti e' da intendersi
modificata e/o integrata in corso di es
In particolare l'esatta ubicazione del
di drenaggio sara' definita in corso d
4. E'previsto il ripristino, secondo la ge
dei muri di modeste dimensioni, canale
superficiale delle acque, non censiti
5. Nel presente elaborato non sono stati
le opere di modeste dimensioni e le a
forzato ed ad interventi di ripristino
6. Le opere di regimazione idraulica sono
attraversamenti di corsi d'acqua. Per
i particolari costruttivi si rimanda a

e

to dove

▨	Area di passaggio dismissione
PN	Pista normale
PI	Pista invertita (contro senso gas)
PR	Pista ristretta
PTP	Pista tratto particolare

aree di lavoro dalla viabilita' pubblica
ostruzione del nuovo metanodotto.

interferenze dell'area di
l'appaltatore dovra' procedere
dei conduttori e del loro
necessari provvedimenti di
dei lavori di rimozione.

gli scavi per la rimozione
e l'esatta ubicazione
nterrati interferenti.
ecuzione di saggi a mano
l'ente proprietario.

lle acque superficiali (Scoline
opere in legname), delle opere
finalizzati al mero ripristino
"di massima" e potra' essere
secuzione dei lavori.
le opere di regimazione superficiali e
i esecuzione lavori.

eometria e la tipologia preesistenti
tte e/o opere di regimazione
nel presente elaborato.

indicati i diaframmi in sacchetti
ree da sottoporre ad inerbimento
di tipo vegetazionale.

state previste per i principali
il loro dimensionamento e per
gli elaborati grafici di progetto.

CN = Monaco Rocco Vincenzo
C = IT

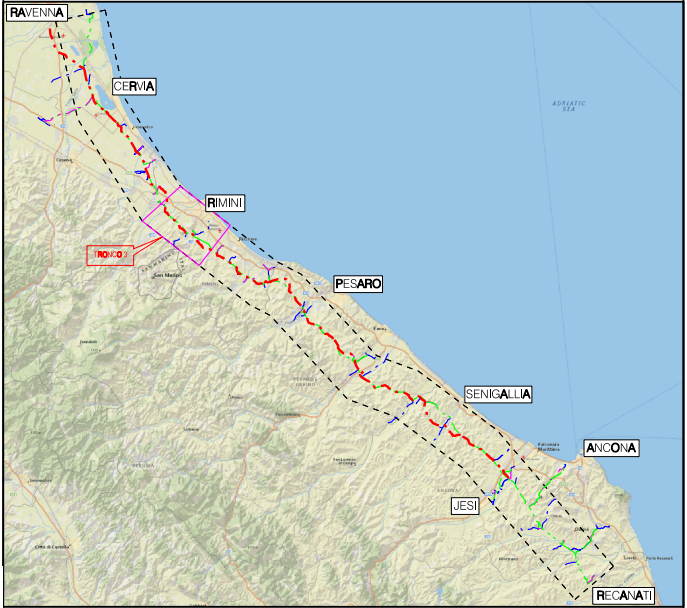
RAVENNA
CERVIA
RIMINI
TRONCO 3
San Marino
PESARO
ADRIATIC SEA
SENIGALLIA
ANCONA
JESI
RECANATI

COROGRAFIA Scala 1:500.000

Nei Comuni di CORIANO, RIMINI

Rev.	DATA	DESCRIZIONE	ELABORATO	VERIFICATO	APPROVATO AUTORIZZATO
2	Ott. 2020	AGGIORNATE COMPETENZE - VALIDO PER APPALTO	V. PIRRERA	F. MARCHETTI	V. FORLIVESI G. GIOVANNINI
1	Mag. 2020	EMISSIONE PER APPALTO LOTTO 2	V. PIRRERA	F. MARCHETTI	V. FORLIVESI G. GIOVANNINI
0	Mar. 2020	EMISSIONE PER APPALTO	V. PIRRERA	F. MARCHETTI	V. FORLIVESI G. GIOVANNINI

PROPRIETARIO
snam

PROGETTISTA
TechnipFMC
Rif.TPIDL: 081400C-903-DW-3252-543
TECHNIP ITALY DIREZIONE LAVORI S.p.A.

COMMESSA NR/17350/R-L01

CODICE TEC. 9112560
9112586

DISMISSIONE METANODOTTO RAVENNA - RECANATI
3° TR: DA F. PISCIATELLO A L/R RIMINI
DA L/R RIMINI A TAVULLIA
DN 650 (26")

PLANIMETRIA CATASTALE/MECCANIZZATA CON AREE OCCUPAZIONE LAVORI

DIS. N. RIM-PL-51E-310

REVISIONE 2

FG. 1 DI 1

SCALA 1:2000