RIPRISTINI	OPERE COMPLEMENTARI IN PROGETTO	
DISMISSIONI	TUBO DI PROTEZIONE INERTIZZATO	
	RIMOZIONE METANODOTTO	▨
	METANODOTTO INERTIZZATO	
	AREA DI PASSAGGIO	PN
SITUAZIONE AS-BUILT	PROGRESSIVE	1000 1014
	PROFONDITA' DI INTERRAMENTO	
	PROTEZIONI MECCANICHE (CUNICOLI, GUNITE, ECC...)	
	TUBO DI PROTEZIONE E LUNGHEZZE	
	TIPO TUBAZIONE E LUNGHEZZE	Sp. 12.70 mm L=14 m TRATTO DI TUBAZIONE ESISTENTE DA MANTENERE IN ESERCIZIO L= 2
	PUNTO DI INTERCETTAZIONE DI LINEA	
	DISEGNI DI RIFERIMENTO AS-BUILT	RIM-AT-D-256
	CONFINI AMMINISTRATIVI	

Il presente disegno e' di proprieta' aziendale - La Societa' tutelera' i propri diritti a termine di legge.

DATI CARATTERISTICI

DATI DI ESERCIZIO (C.P.I.)

PRESSIONE MASSIMA DI ESERCIZIO MOP 70 bar

DATI GENERALI

DN	650	SP	11.13	16695m
DN	650	SP	12.70	163m
DN	650	SP	14.27	1081m
DN	650	SP	15.90	212m
DN	650	SP	21.49	41m

LUNGHEZZA TOTALE
TUBAZIONE DA DISMETTERE 18192.00 m

FASE EMISSIONE PER APPALTO

PLANIMETRIA 1:2000

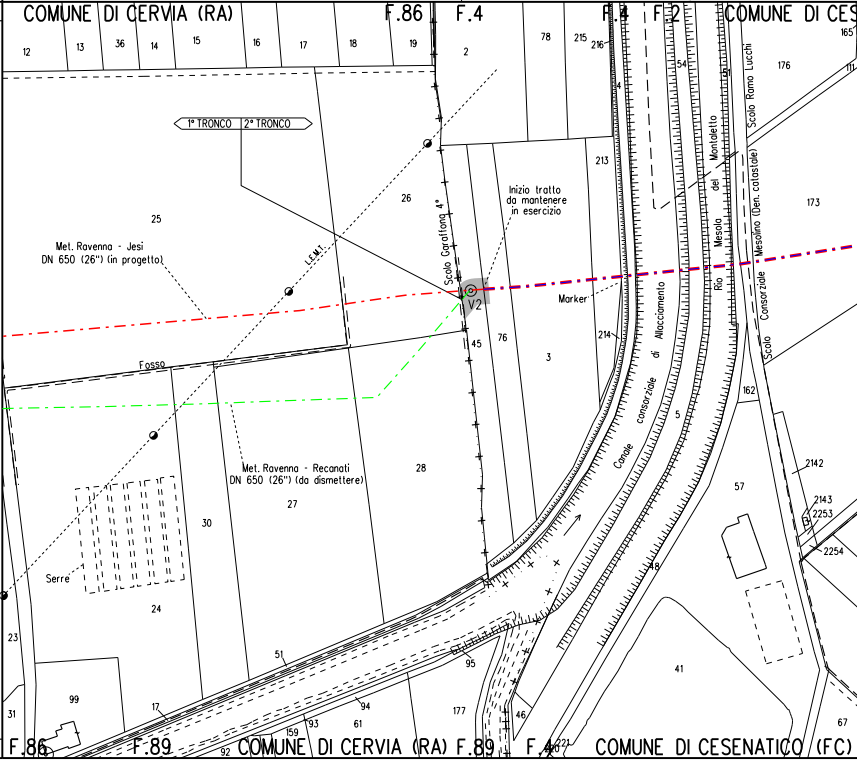
COMUNE DI CERVIA (RA)
F.86
F.4
F.4
F.2
COMUNE DI CES
12
13
36
14
15
16
17
18
19
2
78
215
216
165
54
51
176
111
1° TRONCO
2° TRONCO
213
Inizio tratto
da mantenere
in esercizio
Scolo Ramo Lucchi
Montaletto
del
Mesola
Rio
Mesolino (Den. catastale)
Consorziale
Scolo
173
26
25
Scolo Garaffona 4°
L.E.M.T.
Met. Ravenna - Jesi
DN 650 (26") (in progetto)
V2
Marker
45
76
3
214
Allacciamento
di
consorziale
Canale
5
162
Fosso
Met. Ravenna - Recanati
DN 650 (26") (da dismettere)
28
27
30
2142
57
2143
2253
2254
Serre
24
48
23
51
95
41
99
17
94
177
46
31
159
93
61
67
92
F.86
F.89
COMUNE DI CERVIA (RA) F.89
F.4
221
COMUNE DI CESENATICO (FC)

CONFINI AMMINISTRATIVI

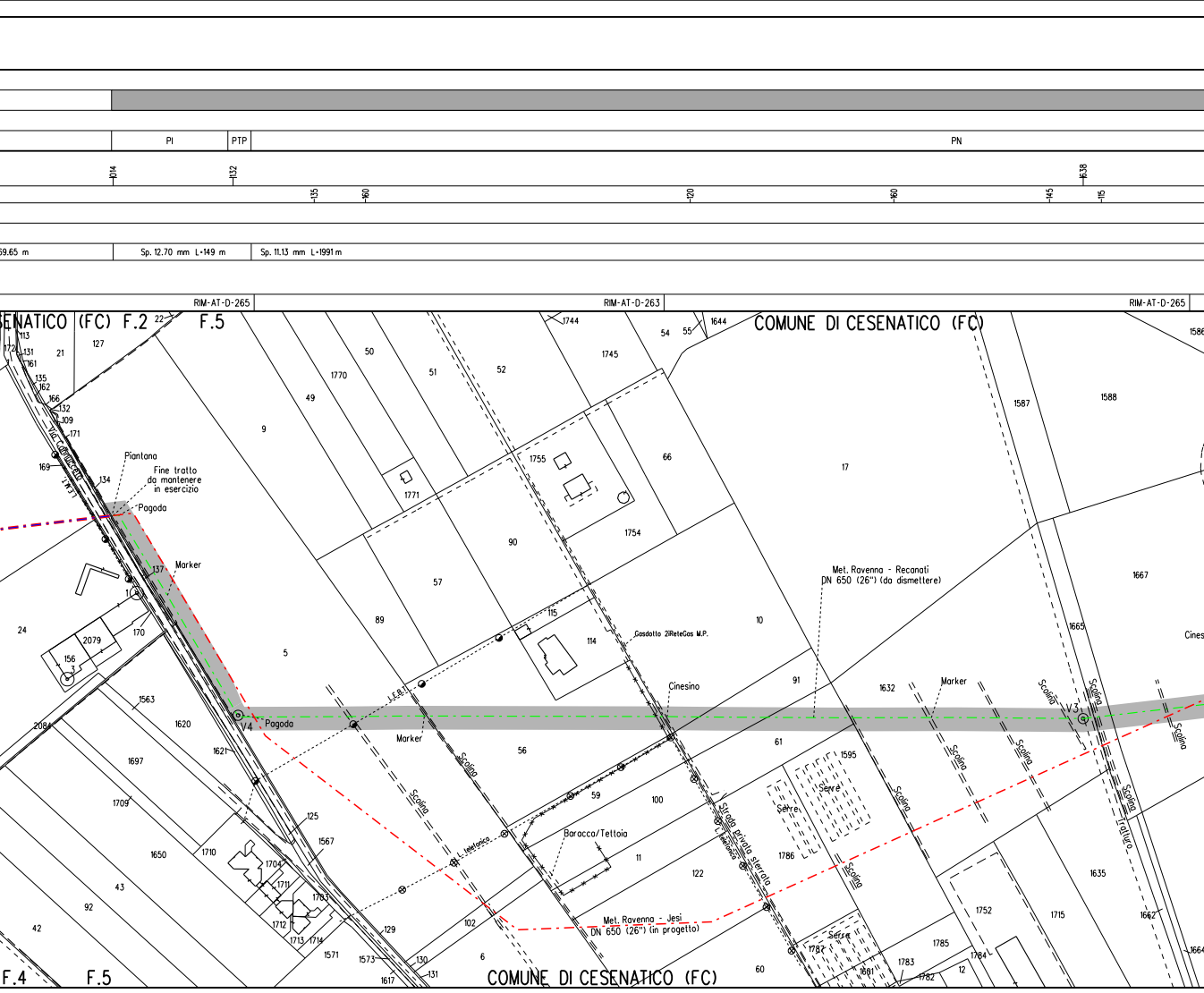
PI
PTP
PN
1014
1132
1638
135
160
120
160
145
115
59.65 m
Sp. 12.70 mm L=149 m
Sp. 11.13 mm L=1991 m
RIM-AT-D-265
RIM-AT-D-263
RIM-AT-D-265
ENATICO (FC) F.2
F.5
COMUNE DI CESENATICO (FC)
COMUNE DI CESENATICO (FC)
F.4
F.5
Via Cannuceto
Piantana
Fine tratto da mantenere in esercizio
Pagoda
Marker
V4
Pagoda
Marker
L.E.B.
Scolina
Gasdotto 2iReteGas M.P.
Cinesino
L. telefonica
Baracco/Tettoia
Strada privata sterrata
Met. Ravenna - Recanati DN 650 (26") (da dismettere)
Met. Ravenna - Jesi DN 650 (26") (in progetto)
Marker
V3
Scolina
Tratturo
Serre
Serre
Serre
Cines
1744
1745
54
55
1644
1587
1588
1586
113
172
131
161
21
127
22
135
162
166
132
109
171
169
134
137
1
170
24
2079
156
3
50
1770
49
51
52
9
1771
1755
66
17
90
1754
57
89
115
114
5
10
91
1632
1665
1667
1563
1620
2084
1621
1697
1709
1650
1710
125
1567
1704
1711
1703
1712
1713
1714
43
92
42
1571
129
1573
130
1617
131
102
6
56
59
100
11
122
61
1595
1786
1787
1781
1783
1782
1785
1784
12
1752
1715
1635
1662
1664
60

PTP

1027

160

145

150

125

Sp. 11.13 mm L=1991 m

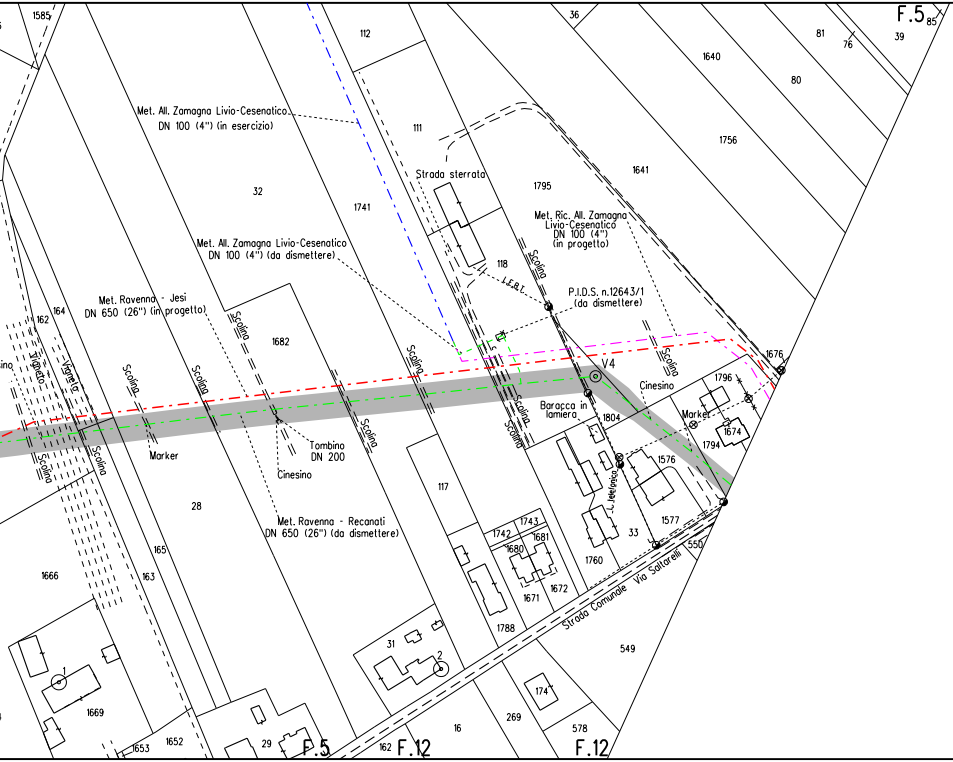
1585
112
36
1640
81
76
F.5
39
85
80
1756
Met. All. Zamagna Livio-Cesenatico
DN 100 (4") (in esercizio)
111
Strada sterrata
1795
1641
32
1741
Met. Ric. All. Zamagna
Livio-Cesenatico
DN 100 (4")
(in progetto)
Met. All. Zamagna Livio-Cesenatico
DN 100 (4") (da dismettere)
118
Scolina
L.E.B.T.
P.I.D.S. n.12643/1
(da dismettere)
Met. Ravenna - Jesi
DN 650 (26") (in progetto)
162
164
Scolina
1682
Scolina
Scolina
1676
Vigneto
Vigneto
Scolina
Scolina
Scolina
V4
Cinesino
1796
Baracca in
lamiera
1804
Marker
1674
1794
Scolina
Scolina
Marker
Tombino
DN 200
Cinesino
Scolina
1576
L. telefonica
117
28
1577
Met. Ravenna - Recanati
DN 650 (26") (da dismettere)
1743
1742
1681
1680
33
550
165
1760
1666
163
1671
1672
Strada Comunale Via Saltarelli
1788
549
31
2
1
174
1669
16
269
578
1653
1652
29
F.5
162
F.12
F.12

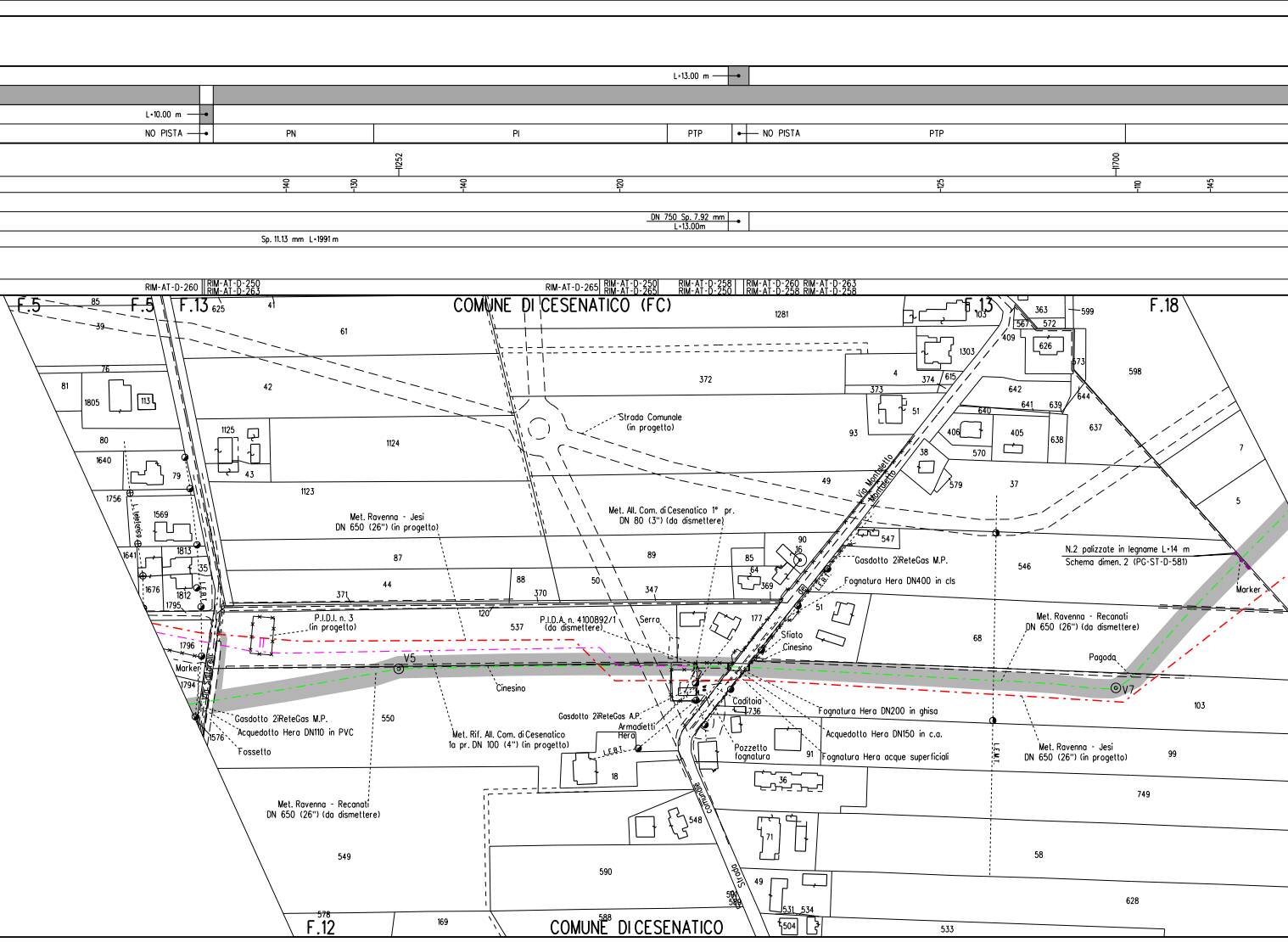
L=13.00 m
L=10.00 m
NO PISTA
PN
PI
PTP
NO PISTA
PTP
1252
1700
140
130
140
120
125
110
145
DN 750 Sp. 7.92 mm
L=13.00m
Sp. 11.13 mm L=1991 m
RIM-AT-D-260
RIM-AT-D-250
RIM-AT-D-263
RIM-AT-D-265
RIM-AT-D-250
RIM-AT-D-265
RIM-AT-D-258
RIM-AT-D-250
RIM-AT-D-260
RIM-AT-D-263
RIM-AT-D-258
RIM-AT-D-258
F.5
F.5
F.13
F.13
F.18
F.12
COMUNE DI CESENATICO (FC)
COMUNE DI CESENATICO
Strada Comunale
(in progetto)
Met. Ravenna - Jesi
DN 650 (26") (in progetto)
Met. All. Com. di Cesenatico 1° pr.
DN 80 (3") (da dismettere)
Gasdotto 2iReteGas M.P.
Fognatura Hera DN400 in cls
N.2 palizzate in legname L=14 m
Schema dimen. 2 (PG-ST-D-581)
Marker
Met. Ravenna - Recanati
DN 650 (26") (da dismettere)
Pagoda
V7
V5
P.I.D.I. n. 3
(in progetto)
P.I.D.A. n. 4100892/1
(da dismettere)
Serra
Sfiato
Cinesino
Cinesino
Caditoia
Fognatura Hera DN200 in ghisa
Acquedotto Hera DN150 in c.a.
Fognatura Hera acque superficiali
Pozzetto
fognatura
Gasdotto 2iReteGas A.P.
Armadietti
Hera
Met. Rif. All. Com. di Cesenatico
1a pr. DN 100 (4") (in progetto)
Gasdotto 2iReteGas M.P.
Acquedotto Hera DN110 in PVC
Fossetto
Marker
Met. Ravenna - Recanati
DN 650 (26") (da dismettere)
Met. Ravenna - Jesi
DN 650 (26") (in progetto)
Via Montaletto
Montaletto
Strada Comunale
L.E.B.T.
L.E.M.T.
85
39
76
81
1805
113
80
1640
1756
1569
1641
1813
1676
1812
1795
1796
1794
1576
625
41
61
42
1125
43
79
35
1124
1123
372
1281
1303
4
374
615
373
51
93
49
38
579
87
44
88
50
89
85
64
369
90
16
547
371
370
120
347
537
177
51
68
550
736
91
36
18
548
71
49
549
590
588
578
169
59
531
534
504
533
103
363
599
567
572
409
626
573
598
642
644
641
639
640
406
405
638
637
570
37
7
5
546
103
99
749
58
628

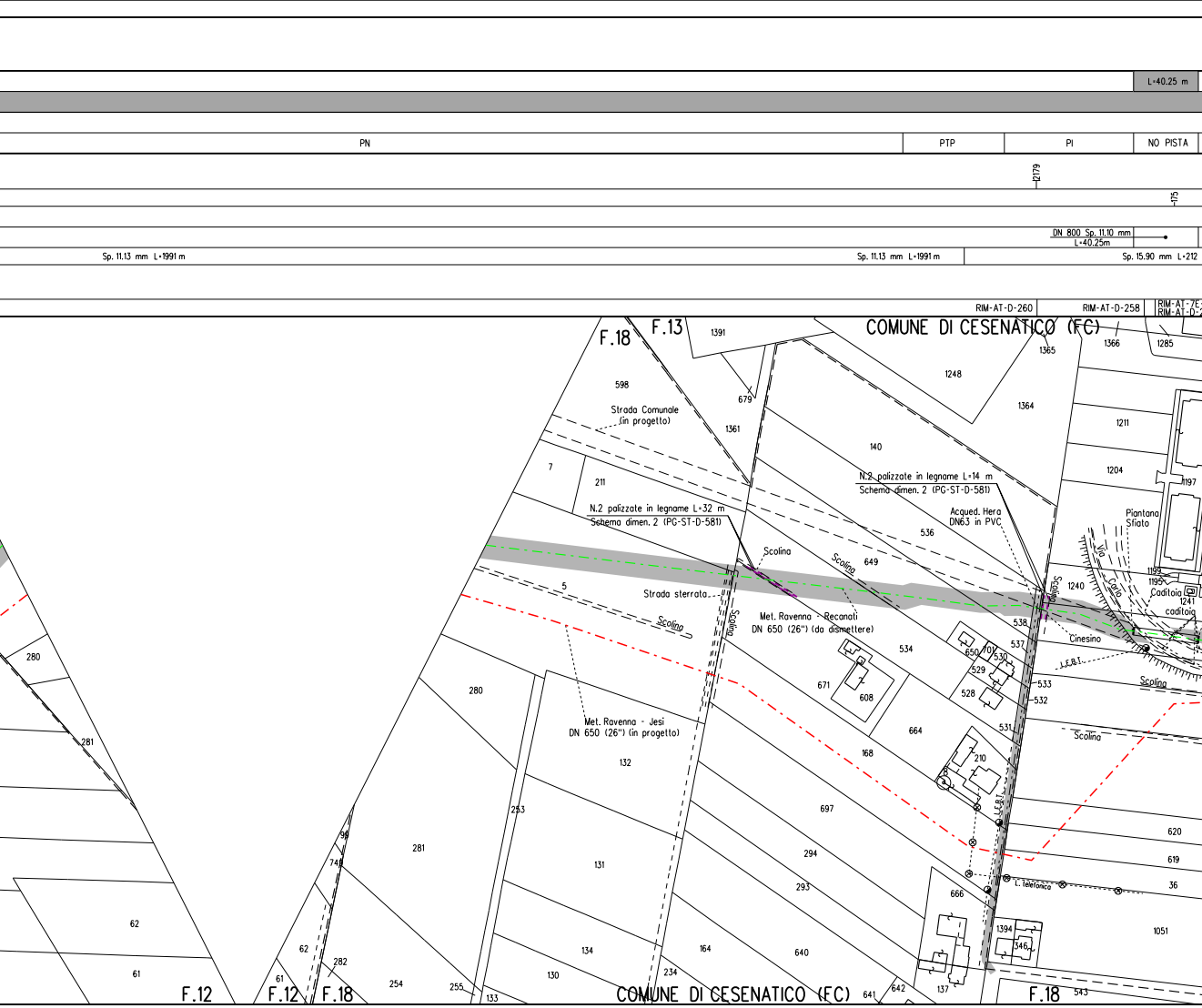
L=40.25 m
PN
PTP
PI
NO PISTA
2179
175
DN 800 Sp. 11.10 mm
L=40.25m
Sp. 11.13 mm L=1991 m
Sp. 11.13 mm L=1991 m
Sp. 15.90 mm L=212
RIM-AT-D-260
RIM-AT-D-258
COMUNE DI CESENATICO (FC)
F.18
F.13
1391
1365
1366
1285
598
679
1248
1364
1211
Strada Comunale
(in progetto)
1361
140
1204
7
211
N.2 palizzate in legname L=14 m
Schema dimen. 2 (PG-ST-D-581)
1197
N.2 palizzate in legname L=32 m
Schema dimen. 2 (PG-ST-D-581)
Acqued. Hera
DN63 in PVC
536
Piantana
Sfiato
Scolina
Scolina
649
Via Carlo
1199
1195
Caditoia
1240
1241
caditoia
5
Strada sterrata
Scolina
Scolina
Met. Ravenna - Recanati
DN 650 (26") (da dismettere)
538
537
Cinesino
L.E.B.T.
534
650
701
530
529
528
533
532
Scolina
280
280
671
608
664
531
Scolina
Met. Ravenna - Jesi
DN 650 (26") (in progetto)
281
132
168
210
253
697
L.E.B.T.
620
98
619
294
281
131
749
293
L. telefonica
36
666
62
1394
346
1051
62
282
134
164
640
61
130
234
F.12
F.12
F.18
254
255
133
COMUNE DI CESENATICO (FC)
641
642
137
F.18
543

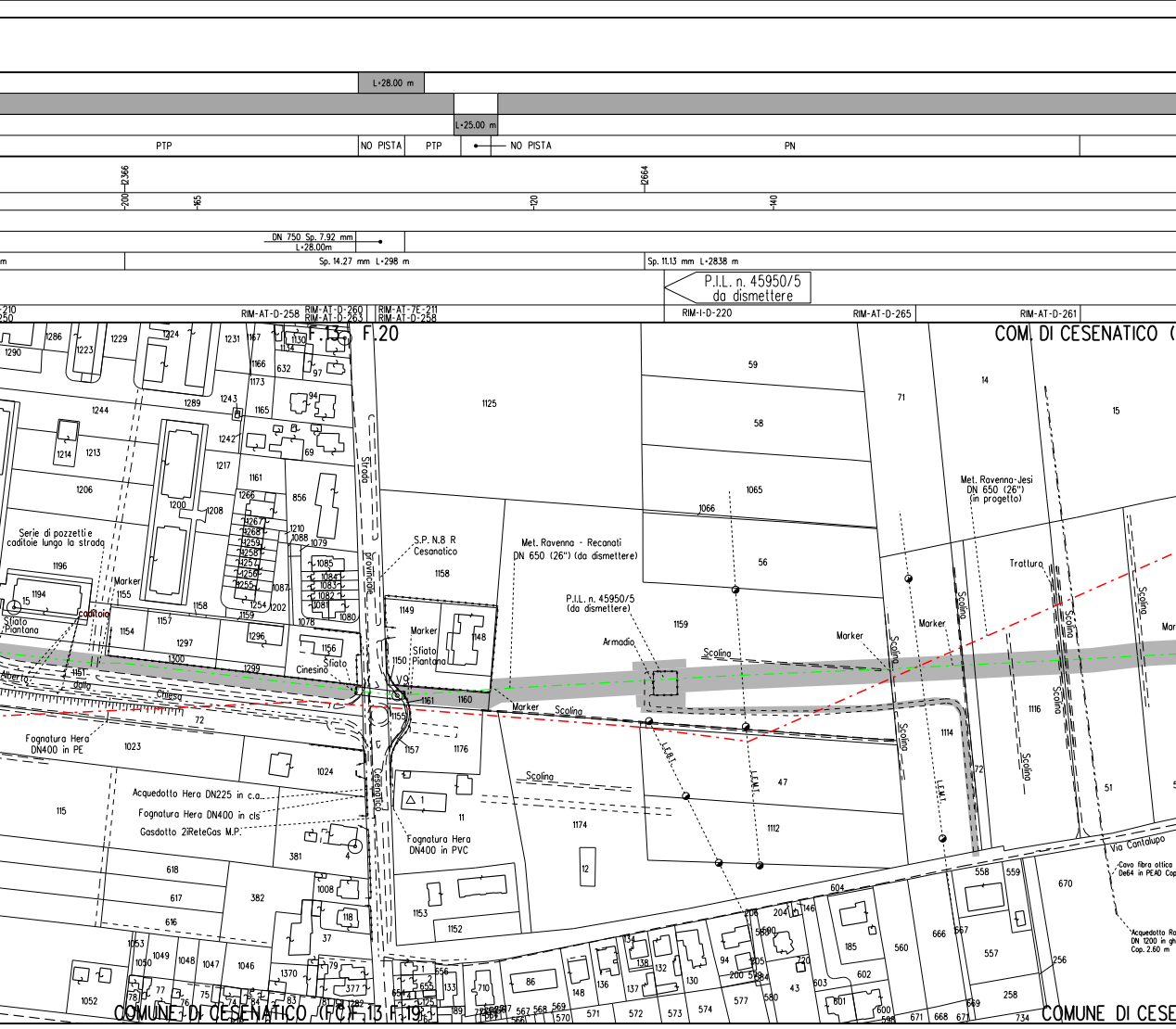

L=28.00 m
L=25.00 m
PTP
NO PISTA
PTP
NO PISTA
PN
12366
12664
200
165
120
140
DN 750 Sp. 7.92 mm
L=28.00m
Sp. 14.27 mm L=298 m
Sp. 11.13 mm L=2838 m
P.I.L. n. 45950/5
da dismettere
RIM-AT-D-258
RIM-AT-D-260
RIM-AT-D-263
RIM-AT-7E-211
RIM-AT-D-258
RIM-I-D-220
RIM-AT-D-265
RIM-AT-D-261
F.13
F.20
COM. DI CESENATICO
Serie di pozzetti e caditoie lungo la strada
caditoio
Sfiato Piantana
Marker
Alberto dalla Chiesa
Fognatura Hera DN400 in PE
Strada provinciale Cesenatico
S.P. N.8 R Cesanatico
Met. Ravenna - Recanati DN 650 (26") (da dismettere)
P.I.L. n. 45950/5 (da dismettere)
Armadio
Cinesino
Sfiato
Sfiato Piantana
Marker
V9
Marker
Scolina
Scolina
Acquedotto Hera DN225 in c.a.
Fognatura Hera DN400 in cls
Gasdotto 2iReteGas M.P.
Fognatura Hera DN400 in PVC
L.E.B.T.
L.E.M.T.
L.E.M.T.
Met. Ravenna-Jesi DN 650 (26") (in progetto)
Tratturo
Marker
Marker
Scolina
Scolina
Scolina
Scolina
Scolina
Scolina
Scolina
Via Cantalupo
Cavo fibra ottica De64 in PEAD Cop
Acquedotto Ra DN 1200 in gh Cop. 2.60 m
COMUNE DI CESENATICO (FC) F.13 F.19
COMUNE DI CESE
1290
1286
1223
1229
1224
1231
1167
1130
1134
1166
632
97
1173
1289
1243
1165
94
1244
1242
69
1214
1213
1217
1161
1206
1200
1208
1266
856
1267
1268
1259
1258
1257
1256
1255
1254
1210
1088
1079
1085
1084
1083
1082
1081
1080
1087
1202
1196
1194
15
1155
1158
1157
1154
1159
1078
1297
1296
1156
1300
1299
1151
72
1023
1024
115
618
617
616
381
4
382
1008
118
37
1063
1049
1050
1048
1047
1046
1370
79
377
1052
77
78
75
76
74
83
81
1125
1158
1149
148
1150
1161
1160
1155
1157
1176
1
11
1174
12
1153
1152
59
58
1065
1066
56
1159
47
1112
71
14
15
1116
1114
72
51
604
558
559
670
185
560
666
667
557
256
258
602
603
601
600
669
671
668
734
204
146
208
56
720
200
43
94
130
136
137
138
132
134
86
148
710
133
656
655
125
654
567
568
569
570
571
572
573
574
577
580
598

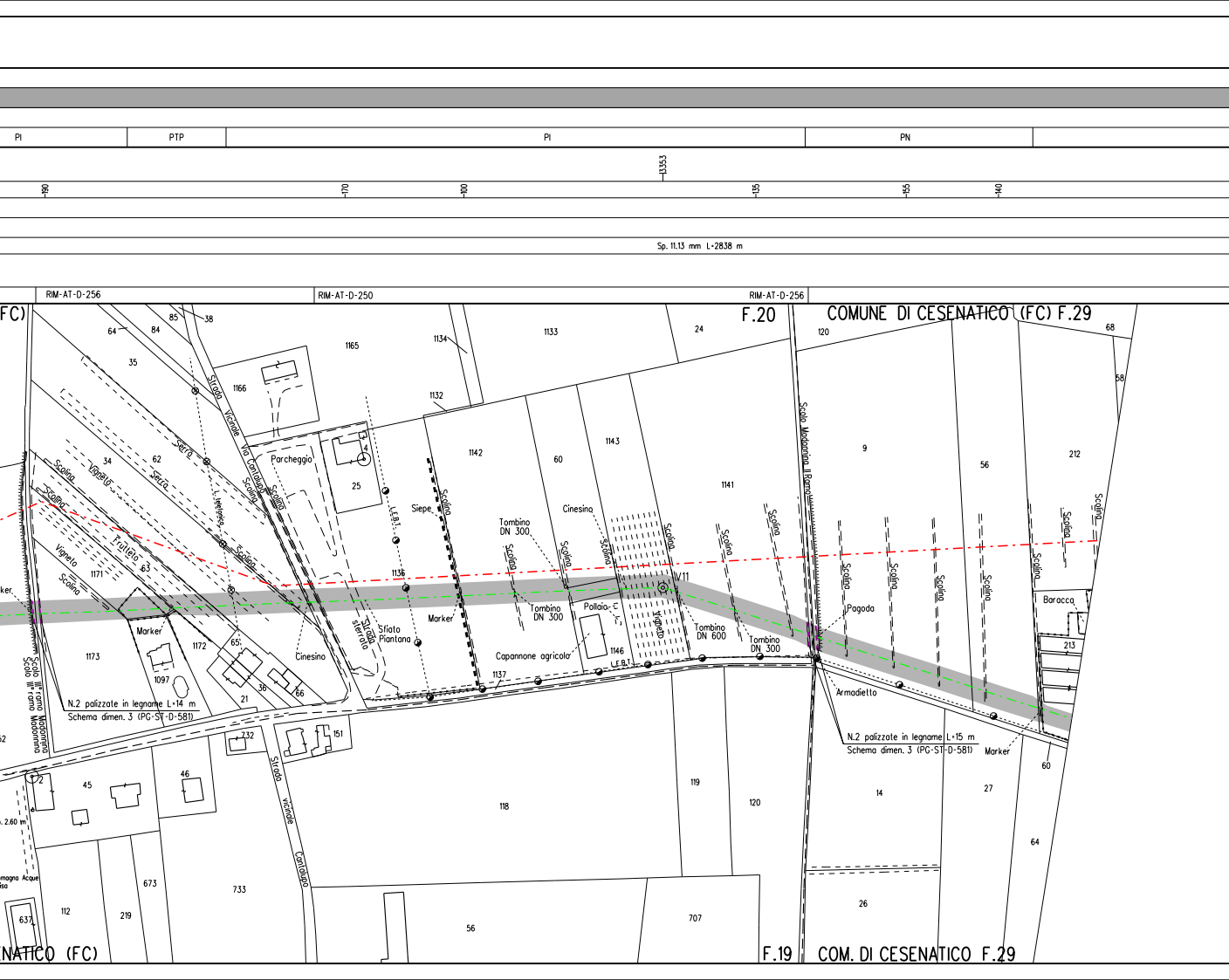
PI
PTP
PI
PN
13353
190
170
100
135
155
140
Sp. 11.13 mm L=2838 m
RIM-AT-D-256
RIM-AT-D-250
RIM-AT-D-256
FC)
F.20
COMUNE DI CESENATICO (FC) F.29
64
84
85
38
35
1165
1134
1133
24
120
68
58
1166
1132
Strada Vicinale Via Cantalupo
Serra
Serra
L. telefonica
34
62
Scolina
Vigneto
Scolina
Frutteto
63
Parcheggio
25
4
1142
60
1143
1141
9
56
212
Siepe
L.E.B.T.
Scolina
Tombino DN 300
Cinesino
Scolina
Scolina
Scolina
Scolina
Scolo Madonnina II Ramo
Scolina
Scolina
Scolina
Scolina
Scolina
Scolina
1171
Vigneto
Scolina
1136
V11
Baracca
Marker
Tombino DN 300
Pollaio
Vigneto
Tombino DN 600
Tombino DN 300
Pagoda
213
Marker
1173
1172
65
Sfiato Piantana
Strada sterrata
Marker
Cinesino
Capannone agricolo
1146
L.E.B.T.
1137
Armadietto
1097
36
66
21
Scolo III° ramo Madonnina
N.2 palizzate in legname L=14 m
Schema dimen. 3 (PG-ST-D-581)
N.2 palizzate in legname L=15 m
Schema dimen. 3 (PG-ST-D-581)
Marker
60
732
151
2
45
46
Strada vicinale Cantalupo
119
120
14
27
118
2.60 m
64
673
733
magna Acque
112
219
56
707
26
637
NATICO (FC)
F.19
COM. DI CESENATICO F.29

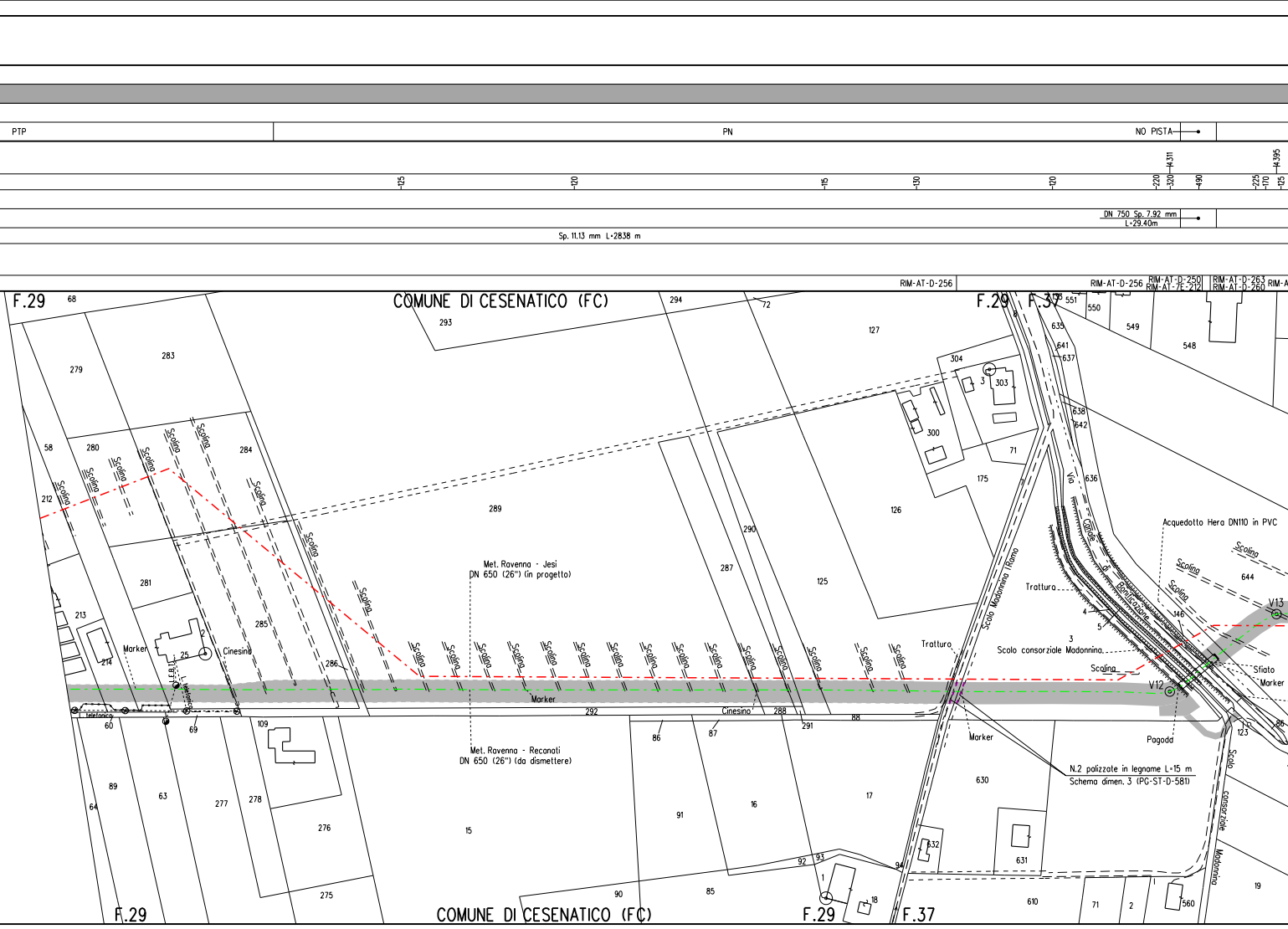
PTP
PN
NO PISTA
-125
-120
-115
-130
-120
-220
-320
-311
-490
-225
-170
-395
-125
DN 750 Sp. 7.92 mm
L=29.40m
Sp. 11.13 mm L=2838 m
RIM-AT-D-256
RIM-AT-D-256
RIM-AT-D-250
RIM-AT-7E-212
RIM-AT-D-263
RIM-AT-D-260
COMUNE DI CESENATICO (FC)
F.29
F.37
Met. Ravenna - Jesi
DN 650 (26") (in progetto)
Met. Ravenna - Recanati
DN 650 (26") (da dismettere)
Scolina
Marker
Cinesino
Via Canale di Bonificazione
Scolo Madonnina I Ramo
Trattura
Tratturo
Scolo consorziale Madonnina
Acquedotto Hera DN110 in PVC
V12
V13
Sfiato
Pagoda
N.2 palizzate in legname L=15 m
Schema dimen. 3 (PG-ST-D-581)
Scolo consorziale Madonnina
telefonica
COMUNE DI CESENATICO (FC)

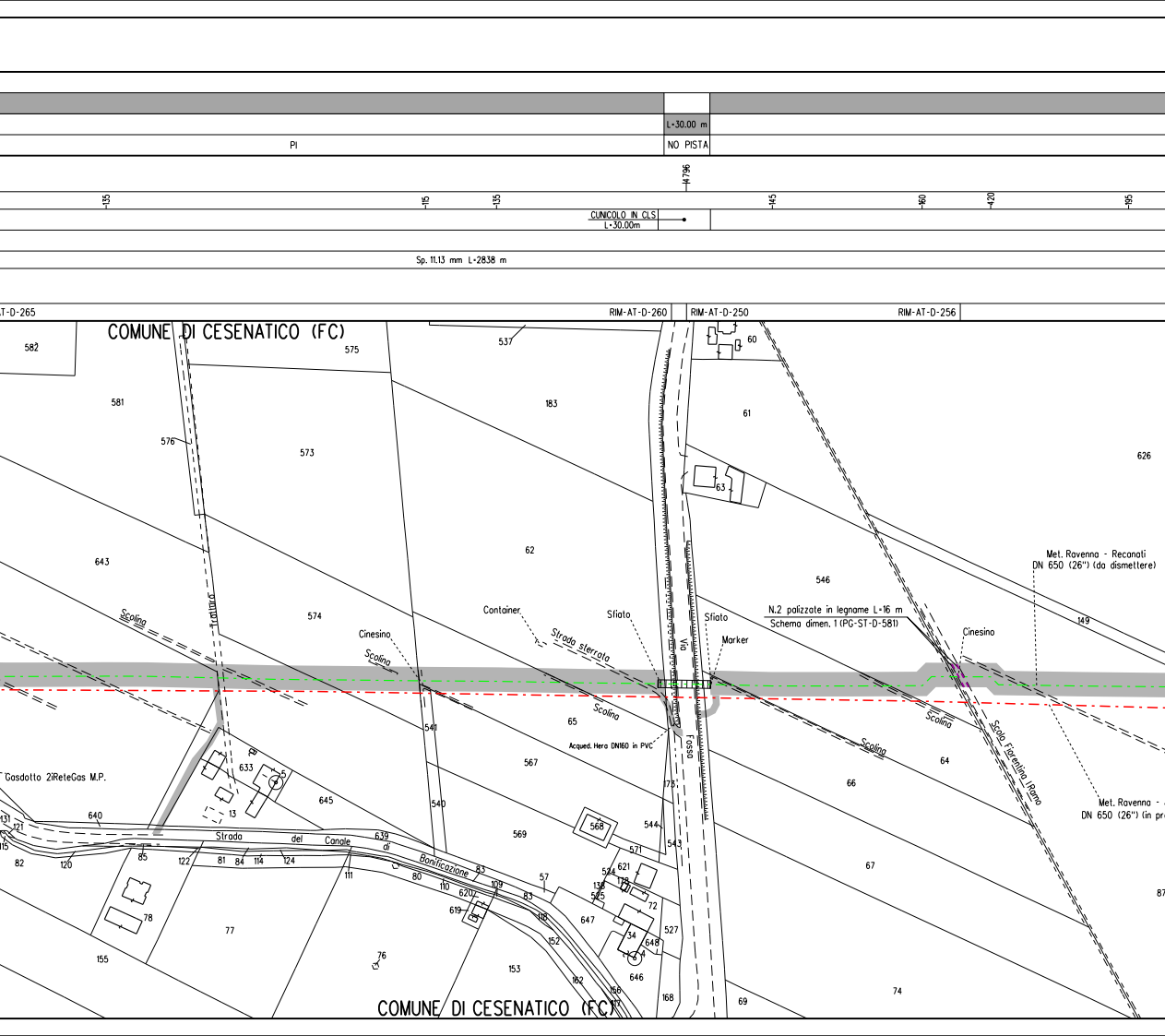
L-30.00 m
PI
NO PISTA
14796
135
115
135
145
160
420
195
CUNICOLO IN CLS
L-30.00m
Sp. 11.13 mm L-2838 m
RIM-AT-D-260
RIM-AT-D-250
RIM-AT-D-256
COMUNE DI CESENATICO (FC)
Scolina
Cinesino
Container
Strada sterrata
Sfiato
Sfiato
Marker
Via
Fosso
N.2 palizzate in legname L=16 m
Schema dimen. 1 (PG-ST-D-581)
Cinesino
Met. Ravenna - Reconati DN 650 (26") (da dismettere)
Scolo Fiorentina I Ramo
Acqued. Hera DN160 in PVC
Gasdotto 2iReteGas M.P.
Strada del Canale di Bonificazione
Met. Ravenna -
DN 650 (26") (in pr
COMUNE DI CESENATICO (FC)
582
575
537
60
581
183
61
576
573
63
626
643
62
546
149
574
65
541
567
64
66
633
645
540
569
568
544
543
571
67
87
640
131
121
115
82
120
85
122
81
84
114
124
111
639
80
110
83
109
620
619
57
621
524
525
72
647
648
527
34
116
152
78
77
76
155
153
162
156
646
168
69
74
13

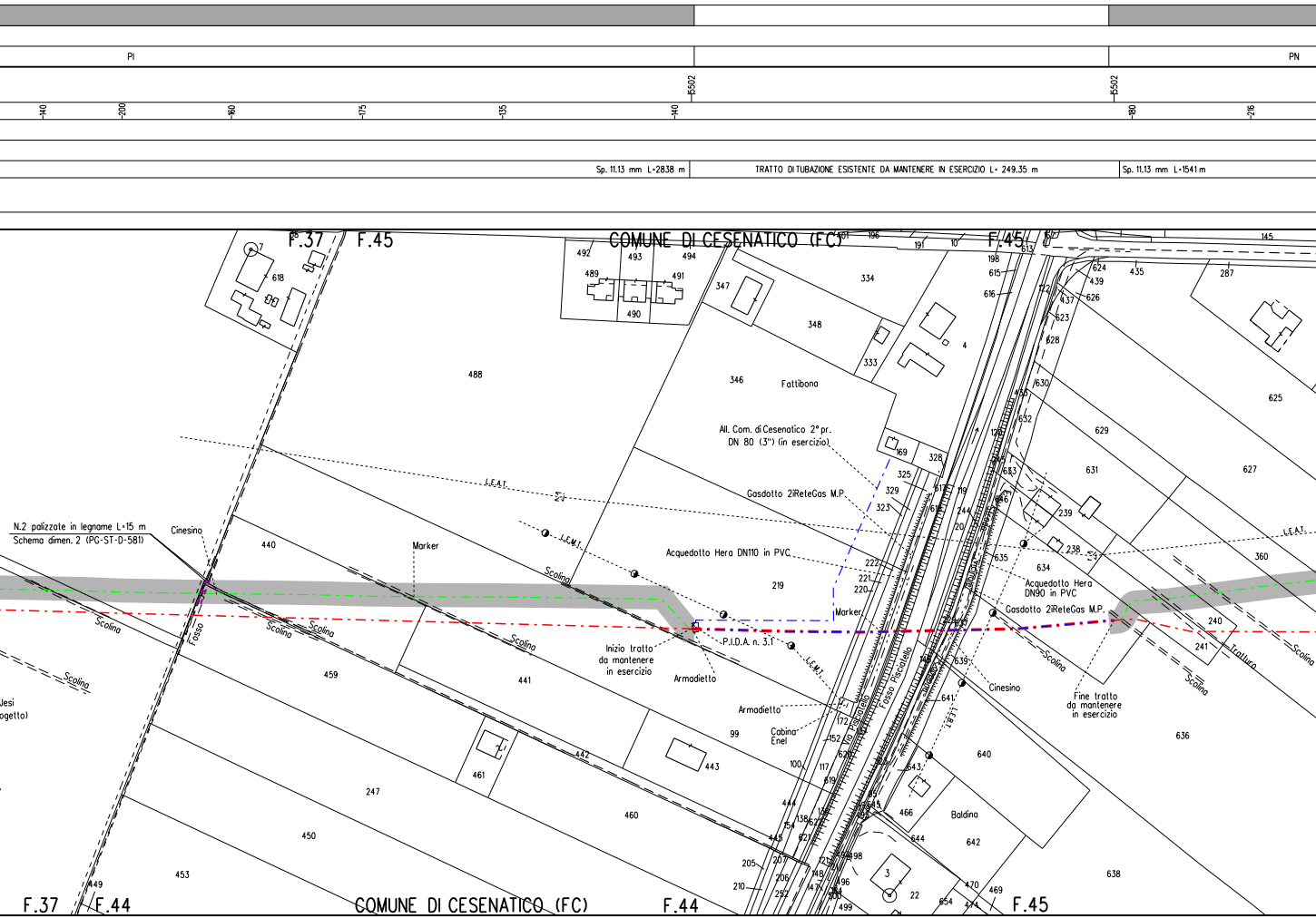
PI
PN
15502
15502
140
200
160
175
135
140
180
216
Sp. 11.13 mm L=2838 m
TRATTO DI TUBAZIONE ESISTENTE DA MANTENERE IN ESERCIZIO L= 249.35 m
Sp. 11.13 mm L=1541 m
F.37
F.45
COMUNE DI CESENATICO (FC)
F.45
Fattibona
All. Com. di Cesenatico 2° pr.
DN 80 (3") (in esercizio)
Gasdotto 2iReteGas M.P.
Acquedotto Hera DN110 in PVC
Marker
N.2 palizzate in legname L=15 m
Schema dimen. 2 (PG-ST-D-581)
Cinesino
Marker
L.E.M.T.
L.E.A.T.
Scolina
Fosso
Scolina
Scolina
Scolina
Scolina
Inizio tratto
da mantenere
in esercizio
Armadietto
P.I.D.A. n. 3.1
L.E.M.T.
Armadietto
Cabina
Enel
Via Pisciatello
Fosso Pisciatello
Acquedotto Hera
DN90 in PVC
Gasdotto 2iReteGas M.P.
Cinesino
Fine tratto
da mantenere
in esercizio
Scolina
Tratturo
Scolina
Jesi
ogetto)
Baldina
L.E.A.T.
F.37
F.44
COMUNE DI CESENATICO (FC)
F.44
F.45
7
618
492
493
494
489
491
490
347
334
348
333
346
4
198
615
616
435
287
624
439
437
626
623
628
630
632
629
631
625
627
145
488
169
328
325
329
323
119
244
20
633
239
238
635
634
360
440
219
222
221
220
240
241
636
459
441
639
641
99
443
442
461
247
460
172
152
620
117
100
619
643
640
466
642
450
453
449
444
445
205
207
206
210
252
148
147
198
196
499
3
22
644
654
470
469
474
638

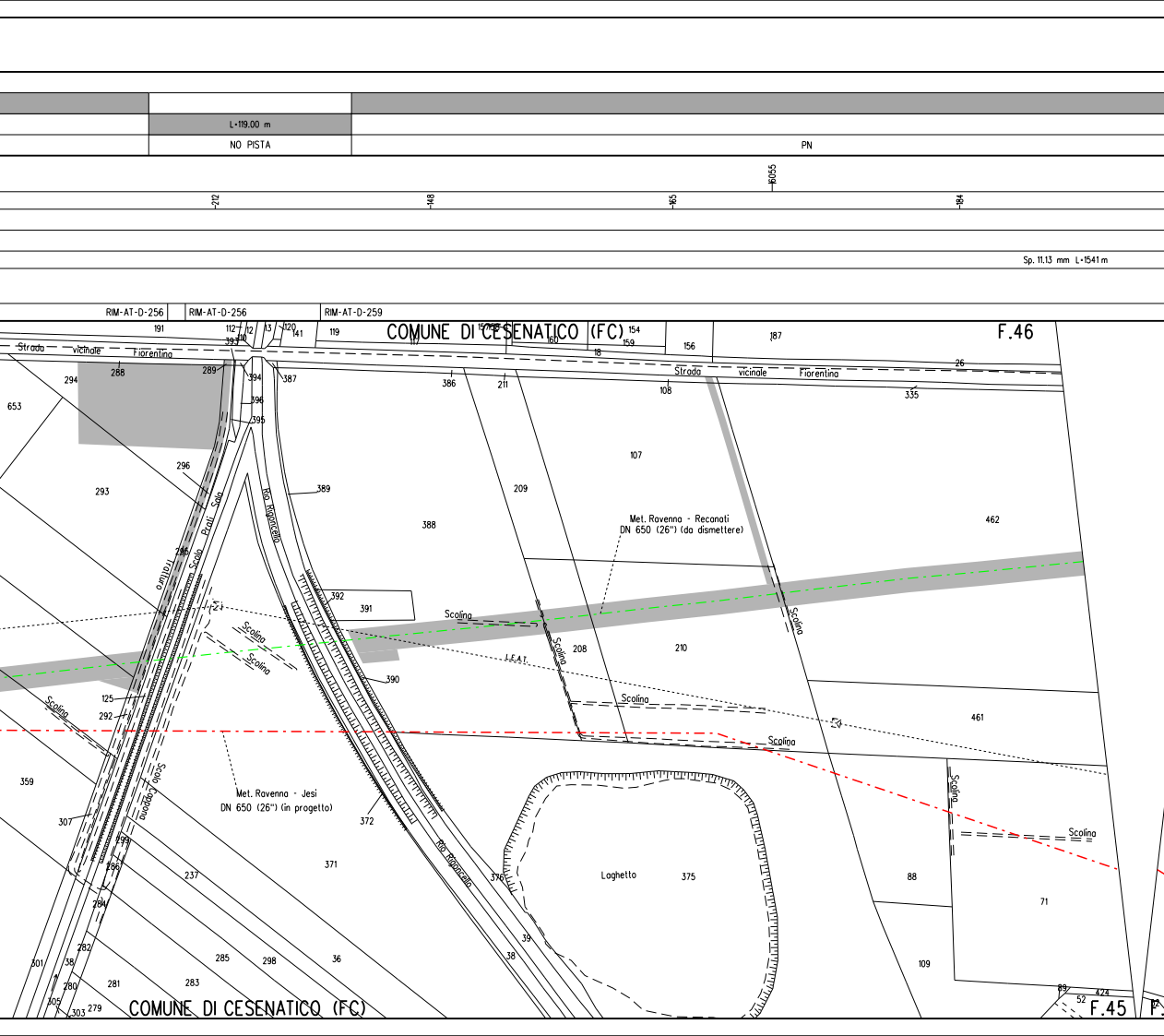

L=119.00 m
NO PISTA
PN
16055
212
148
165
184
Sp. 11.13 mm L=1541 m
RIM-AT-D-256
RIM-AT-D-256
RIM-AT-D-259
COMUNE DI CESENATICO (FC)
F.46
Strada vicinale Fiorentina
Strada vicinale Fiorentina
Rio Rigoncello
Rio Rigoncello
Scolo Prati Sala
Scolo Cappona
Tratturo
Scolina
Scolina
Scolina
Scolina
Scolina
Scolina
Scolina
Scolina
Scolina
Met. Ravenna - Recanati DN 650 (26") (da dismettere)
Met. Ravenna - Jesi DN 650 (26") (in progetto)
I.E.A.T.
Laghetto
COMUNE DI CESENATICO (FC)
F.45
191
112
12
13
120
141
119
157
158
160
154
187
159
156
18
117
399
26
335
294
288
289
394
387
386
211
108
653
396
395
107
296
293
389
209
388
462
286
392
391
208
210
390
125
292
461
359
307
372
371
375
376
299
286
237
88
71
284
39
38
109
282
285
298
36
301
38
281
283
280
305
303
279
89
52
424
82

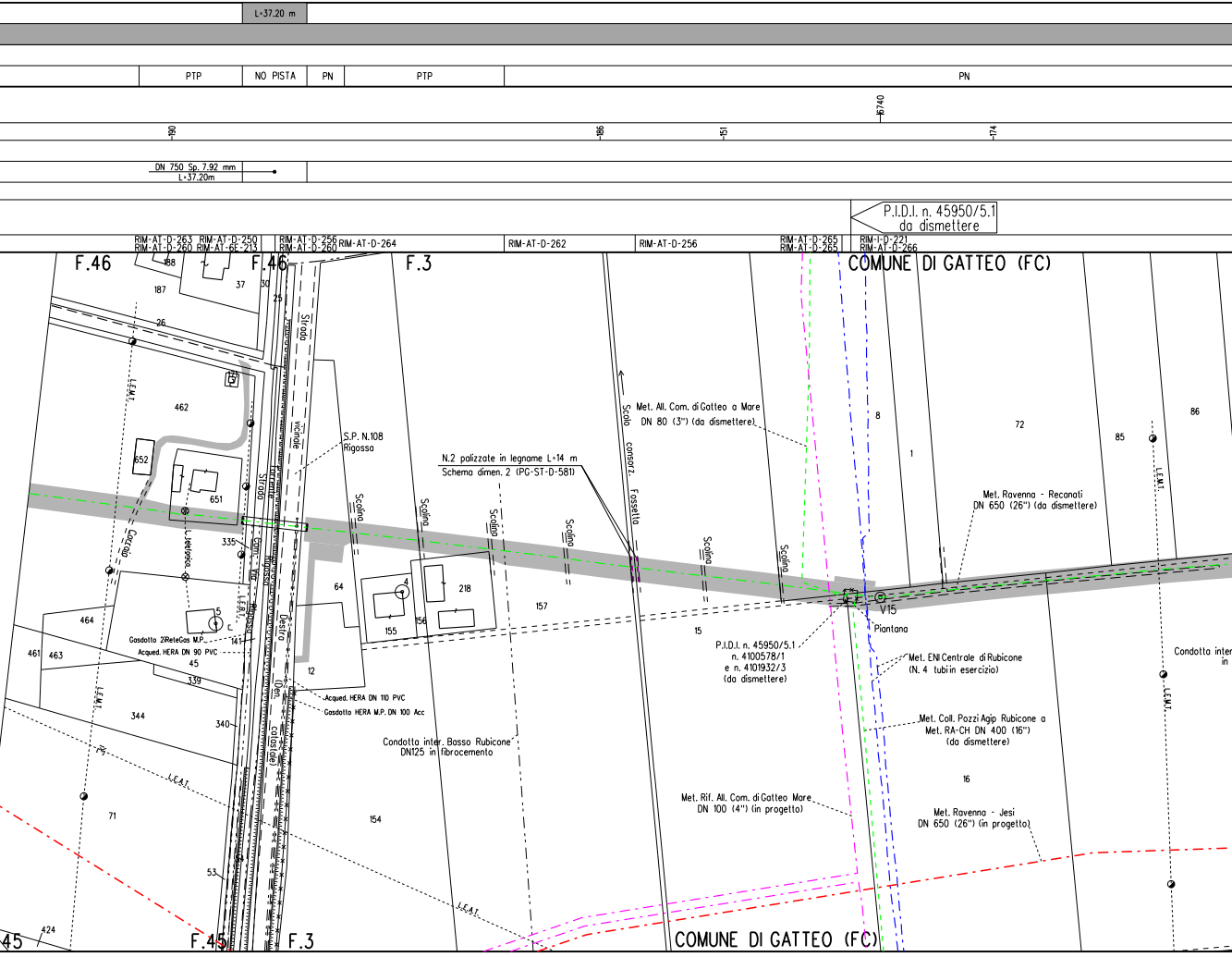
L=37.20 m
PTP
NO PISTA
PN
PTP
PN
16740
190
186
151
174
DN 750 Sp. 7.92 mm
L=37.20m
P.I.D.I. n. 45950/5.1
da dismettere
RIM-AT-D-263 RIM-AT-D-250
RIM-AT-D-260 RIM-AT-6E-213
RIM-AT-D-256
RIM-AT-D-260
RIM-AT-D-264
RIM-AT-D-262
RIM-AT-D-256
RIM-AT-D-265
RIM-AT-D-265
RIM-I-D-221
RIM-AT-D-266
F.46
F.46
F.3
COMUNE DI GATTEO (FC)
188
187
37
30
25
26
462
652
651
335
464
461
463
45
339
344
340
71
53
424
Strada vicinale
S.P. N.108
Rigossa
Strada Com. Via Rigossa
Torrente Rigossa Destro (Den. catastale)
L.E.M.T.
L.E.B.T.
Carraia
L.telefonica
Gasdotto 2iReteGas M.P.
Acqued. HERA DN 90 PVC
141
Acqued. HERA DN 110 PVC
Gasdotto HERA M.P. DN 100 Acc
64
12
4
5
155
156
218
157
154
Scolina
Scolina
Scolina
Scolina
Scolina
Scolina
N.2 palizzate in legname L=14 m
Schema dimen. 2 (PG-ST-D-581)
Condotta inter. Basso Rubicone
DN125 in fibrocemento
Scolo consorz. Fossetto
Met. All. Com. di Gatteo a Mare
DN 80 (3") (da dismettere)
15
P.I.D.I. n. 45950/5.1
n. 4100578/1
e n. 4101932/3
(da dismettere)
V15
Piantana
8
1
72
85
86
Met. Ravenna - Recanati
DN 650 (26") (da dismettere)
Met. ENI Centrale di Rubicone
(N. 4 tubi in esercizio)
Met. Coll. Pozzi Agip Rubicone a
Met. RA-CH DN 400 (16")
(da dismettere)
16
Condotta inter
in
Met. Rif. All. Com. di Gatteo Mare
DN 100 (4") (in progetto)
Met. Ravenna - Jesi
DN 650 (26") (in progetto)
L.E.A.T.
L.E.A.T.
45
F.45
F.3
COMUNE DI GATTEO (FC)

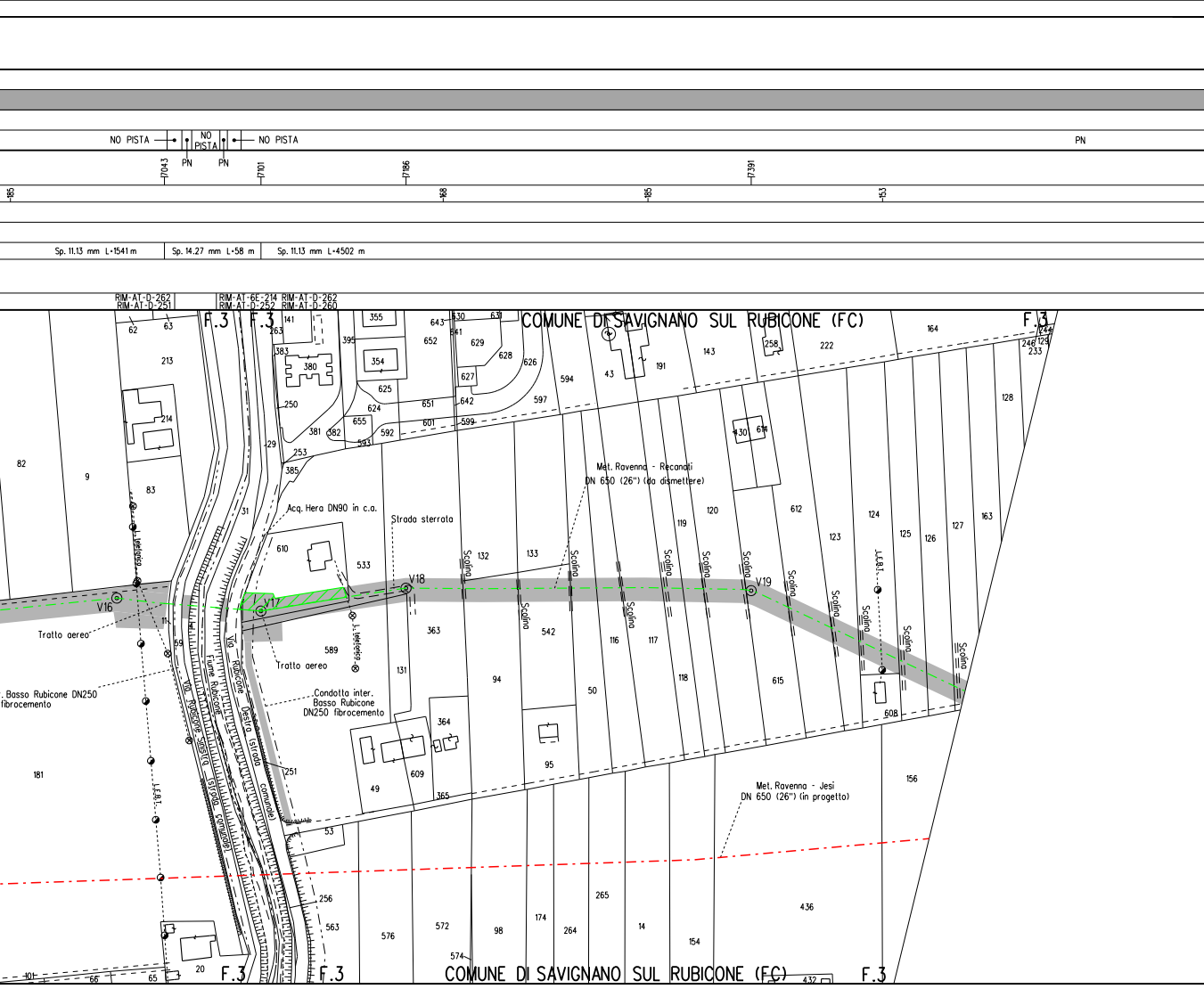
NO PISTA
NO PISTA
NO PISTA
PN
PN
PN
17043
17101
17186
17391
185
168
185
153
Sp. 11.13 mm L=1541 m
Sp. 14.27 mm L=58 m
Sp. 11.13 mm L=4502 m
RIM-AT-D-262
RIM-AT-D-251
RIM-AT-6E-214
RIM-AT-D-252
RIM-AT-D-262
RIM-AT-D-260
COMUNE DI SAVIGNANO SUL RUBICONE (FC)
F.3
F.3
F.3
F.3
F.3
F.3
Met. Ravenna - Recanati
DN 650 (26") (da dismettere)
Met. Ravenna - Jesi
DN 650 (26") (in progetto)
Acq. Hera DN90 in c.a.
Strada sterrata
Tratto aereo
Tratto aereo
. Basso Rubicone DN250
fibrocemento
Condotta inter.
Basso Rubicone
DN250 fibrocemento
Via Rubicone Sinistra (strada comunale)
Fiume Rubicone
Via Rubicone Destra (strada comunale)
L. telefonica
L. telefonica
L.E.B.T.
L.E.B.T.
Scolina
V16
V17
V18
V19
COMUNE DI SAVIGNANO SUL RUBICONE (FC)

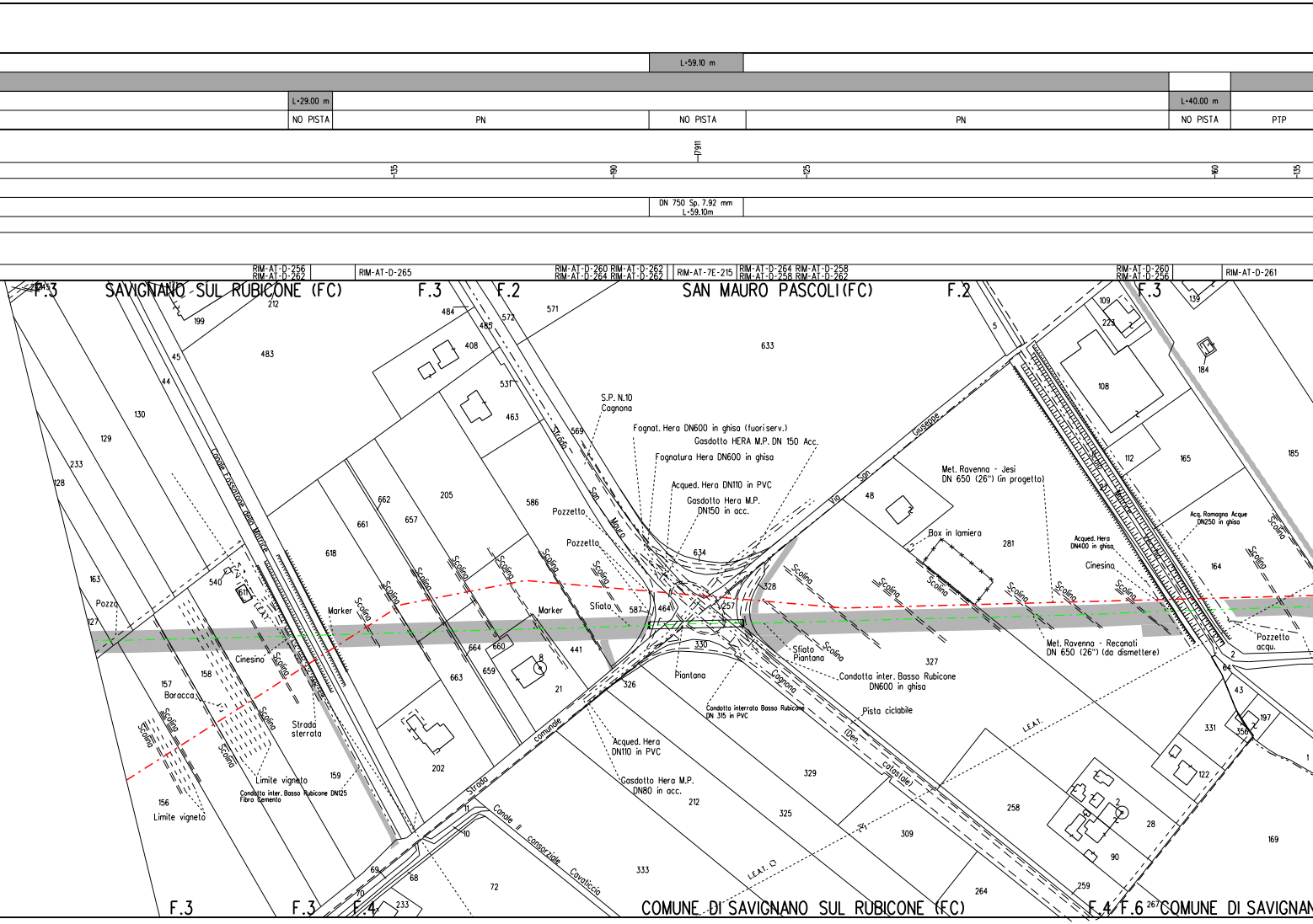

L=59.10 m
L=29.00 m
NO PISTA
PN
NO PISTA
PN
L=40.00 m
NO PISTA
PTP
17911
135
190
125
160
135
DN 750 Sp. 7.92 mm
L=59.10m
RIM-AT-D-256
RIM-AT-D-262
RIM-AT-D-265
RIM-AT-D-260 RIM-AT-D-262
RIM-AT-D-264 RIM-AT-D-262
RIM-AT-7E-215
RIM-AT-D-264 RIM-AT-D-258
RIM-AT-D-258 RIM-AT-D-262
RIM-AT-D-260
RIM-AT-D-256
RIM-AT-D-261
F.3
SAVIGNANO SUL RUBICONE (FC)
F.3
F.2
SAN MAURO PASCOLI(FC)
F.2
F.3
S.P. N.10
Cagnona
Fognat. Hera DN600 in ghisa (fuoriserv.)
Gasdotto HERA M.P. DN 150 Acc.
Fognatura Hera DN600 in ghisa
Acqued. Hera DN110 in PVC
Gasdotto Hera M.P.
DN150 in acc.
Pozzetto
Pozzetto
Marker
Sfiato
Marker
Canale Fossatone della Mattrice
L.E.A.T.
Pozzo
Cinesino
Baracca
Scolina
Strada sterrata
Limite vigneto
Limite vigneto
Condotta inter. Basso Rubicone DN125
Fibro Cemento
Strada San Mauro
Via San Giuseppe
Met. Ravenna - Jesi
DN 650 (26") (in progetto)
Box in lamiera
Acqued. Hera
DN400 in ghisa
Acq. Romagna Acque
DN250 in ghisa
Cinesino
Met. Ravenna - Recanati
DN 650 (26") (da dismettere)
Pozzetto
acqu.
Sfiato
Piantana
Piantana
Condotta inter. Basso Rubicone
DN600 in ghisa
Condotta interrata Basso Rubicone
DN 315 in PVC
Pista ciclabile
Cagnona
(Den. catastale)
Acqued. Hera
DN110 in PVC
Gasdotto Hera M.P.
DN80 in acc.
Strada comunale
Canale Il consorziale Cavaticcia
L.E.A.T.
L.E.A.T.
F.3
F.3
F.4
COMUNE DI SAVIGNANO SUL RUBICONE (FC)
F.4 F.6
COMUNE DI SAVIGNAN
212 199 45 44 483 130 129 233 128 163 127 540 618 158 157 156 159 484 485 408 572 571 633 531 463 569 662 661 657 205 586 664 660 663 659 441 21 202 634 587 464 257 328 330 326 212 329 325 309 327 48 281 5 109 223 108 112 165 139 184 185 164 64 43 331 356 197 122 258 28 90 259 264 333 72 69 68 70 10 11 233 169 267 1

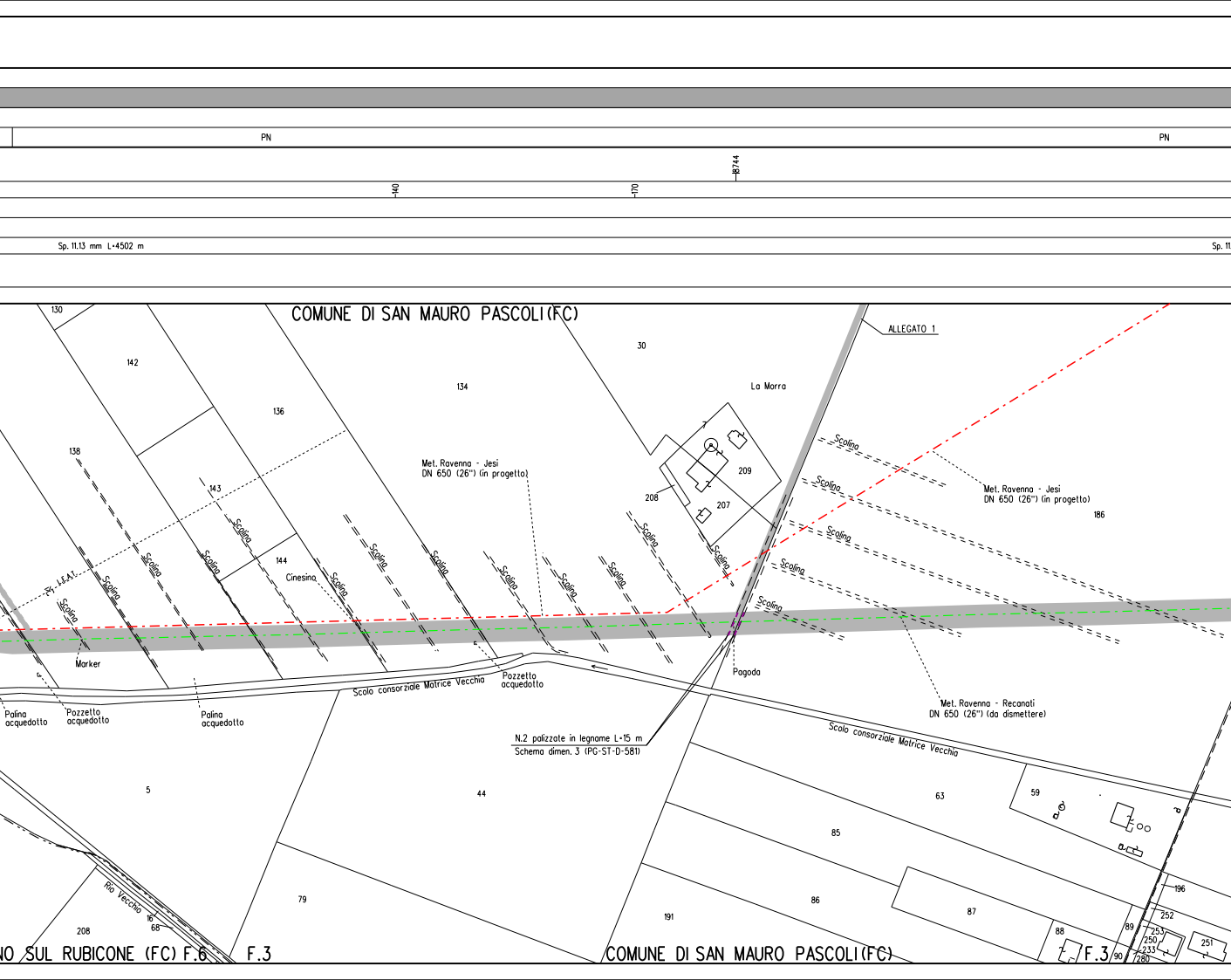
PN
PN
13744
140
170
Sp. 11.13 mm L=4502 m
Sp. 11
COMUNE DI SAN MAURO PASCOLI(FC)
ALLEGATO 1
130
142
134
30
136
138
143
144
La Morra
209
208
207
Cinesino
Met. Ravenna - Jesi
DN 650 (26") (in progetto)
Met. Ravenna - Jesi
DN 650 (26") (in progetto)
186
Scolina
Scolina
Scolina
Scolina
Scolina
Scolina
Scolina
Scolina
Scolina
Scolina
Scolina
Scolina
Scolina
Scolina
Scolina
Scolina
Scolina
Scolina
L.E.A.T.
Marker
Pagoda
Palina
acquedotto
Pozzetto
acquedotto
Palina
acquedotto
Pozzetto
acquedotto
Scolo consorziale Matrice Vecchia
Scolo consorziale Matrice Vecchia
Met. Ravenna - Recanati
DN 650 (26") (da dismettere)
N.2 palizzate in legname L=15 m
Schema dimen. 3 (PG-ST-D-581)
5
44
63
59
85
79
86
87
191
196
252
88
89
253
250
233
90
280
251
Rio Vecchio
16
68
208
NO SUL RUBICONE (FC) F.6
F.3
COMUNE DI SAN MAURO PASCOLI(FC)
F.3

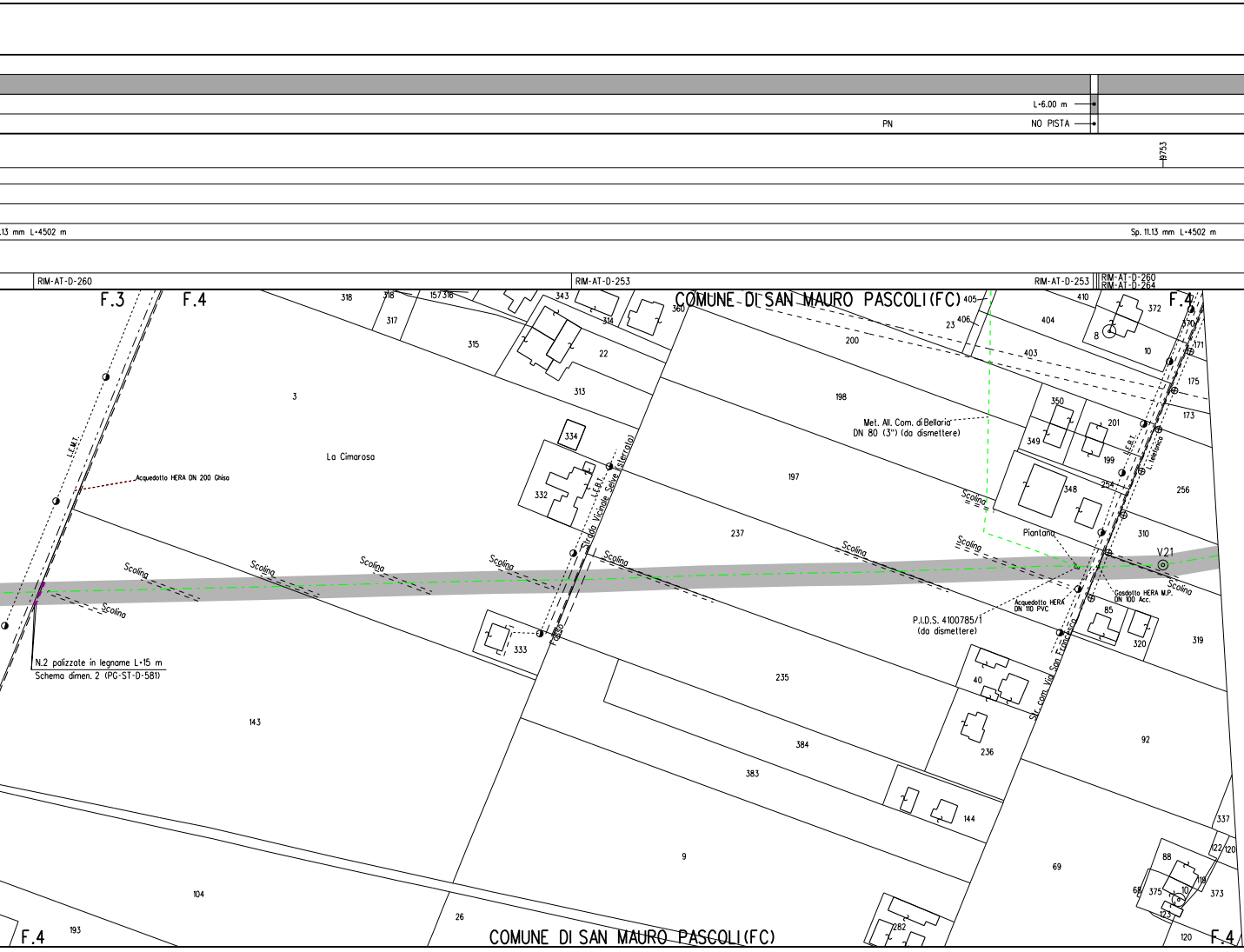
L=6.00 m
PN
NO PISTA
19753
.13 mm L=4502 m
Sp. 11.13 mm L=4502 m
RIM-AT-D-260
RIM-AT-D-253
RIM-AT-D-253
RIM-AT-D-260
RIM-AT-D-264
F.3
F.4
COMUNE DI SAN MAURO PASCOLI(FC)
F.4
318
318
157
316
343
314
360
405
406
23
410
404
372
8
370
171
10
200
403
175
173
317
315
22
313
3
La Cimarosa
334
332
L.E.M.T.
Acquedotto HERA DN 200 Ghisa
L.E.B.T.
Strada Vicinale Selve (sterrata)
198
Met. All. Com. di Bellaria
DN 80 (3") (da dismettere)
350
349
201
199
L.E.B.T.
L. telefonica
197
348
254
256
Scolina
Scolina
Scolina
Scolina
Scolina
Scolina
Scolina
Scolina
Scolina
Scolina
237
Piantana
310
V21
Gasdotto HERA M.P.
DN 100 Acc.
Acquedotto HERA
DN 110 PVC
P.I.D.S. 4100785/1
(da dismettere)
85
320
319
N.2 palizzate in legname L=15 m
Schema dimen. 2 (PG-ST-D-581)
Fosso
333
235
40
Str. com. Via San Francesco
143
384
236
383
92
144
337
9
122
120
88
69
118
68
375
10
373
104
123
26
193
F.4
COMUNE DI SAN MAURO PASCOLI(FC)
282
120
F.4

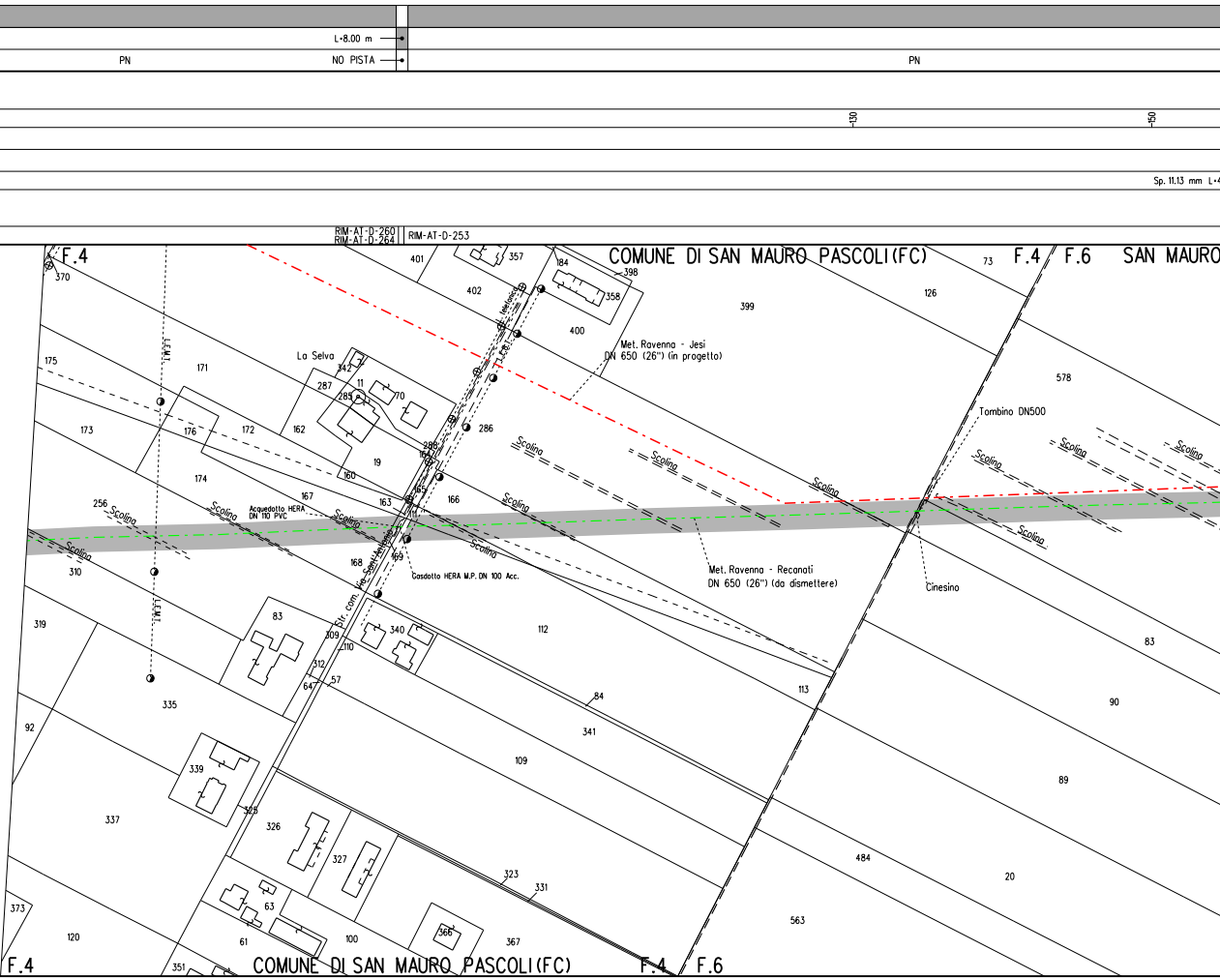
L-8.00 m
PN
NO PISTA
PN
130
150
Sp. 11.13 mm L-4
RIM-AT-D-260
RIM-AT-D-264
RIM-AT-D-253
F.4
370
COMUNE DI SAN MAURO PASCOLI(FC)
F.4
F.6
SAN MAURO
73
401
357
184
398
402
358
126
399
400
Met. Ravenna - Jesi
DN 650 (26") (in progetto)
La Selva
342
11
287
285
70
175
171
578
L.E.M.T.
telefonica
L.E.M.T.
173
176
172
162
286
Tombino DN500
288
164
19
Scolina
Scolina
Scolina
Scolina
Scolina
Scolina
160
174
256
167
163
165
166
Acquedotto HERA
DN 110 PVC
Scolina
Scolina
Scolina
Scolina
Scolina
111
169
168
310
Gasdotto HERA M.P. DN 100 Acc.
Met. Ravenna - Reconati
DN 650 (26") (da dismettere)
Cinesino
L.E.M.T.
Str. com. Via Sant'Antonio
319
83
309
340
110
112
83
312
64
57
113
335
84
90
92
341
339
109
89
337
325
326
327
323
331
484
20
373
63
100
366
367
563
120
61
351
F.4
COMUNE DI SAN MAURO PASCOLI(FC)
F.4
F.6

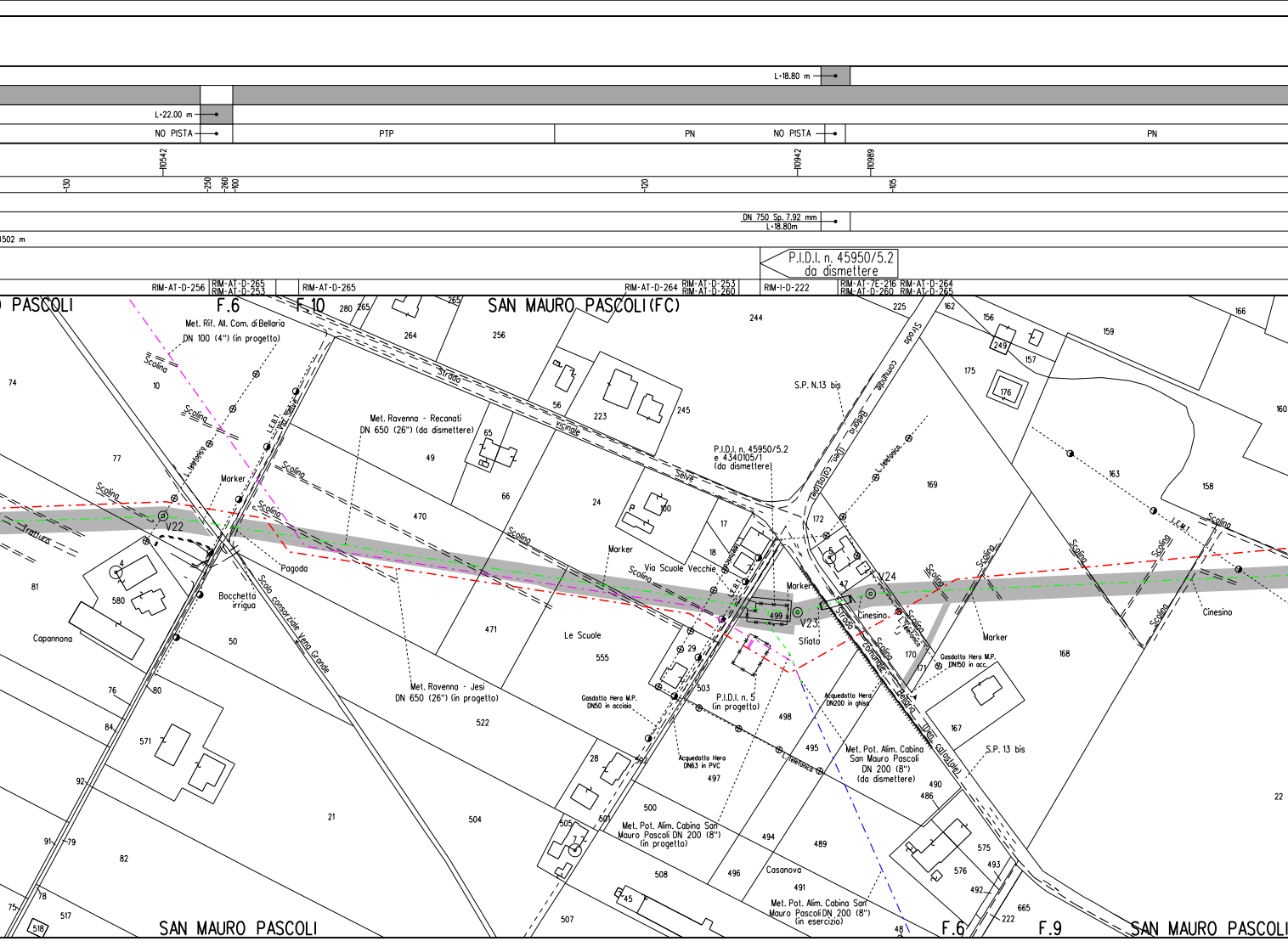
L=18.80 m
L=22.00 m
NO PISTA
PTP
PN
NO PISTA
PN
10542
10942
10989
130
250
260
100
120
105
DN 750 Sp. 7.92 mm
L=18.80m
502 m
P.I.D.I. n. 45950/5.2
da dismettere
RIM-AT-D-256
RIM-AT-D-265
RIM-AT-D-253
RIM-AT-D-265
RIM-AT-D-264
RIM-AT-D-253
RIM-AT-D-260
RIM-I-D-222
RIM-AT-7E-216
RIM-AT-D-260
RIM-AT-D-264
RIM-AT-D-265
PASCOLI
F.6
F.10
SAN MAURO PASCOLI(FC)
Met. Rif. All. Com. di Bellaria
DN 100 (4") (in progetto)
Met. Ravenna - Recanati
DN 650 (26") (da dismettere)
Strada vicinale Selve
S.P. N.13 bis
Strada comunale Bellaria (Den. catastale)
P.I.D.I. n. 45950/5.2
e 4340105/1
(da dismettere)
L. telefonica
L.E.B.T.
Via Selve
L.E.M.T.
Scolina
Trattura
Marker
V22
Pagoda
Bocchetta irrigua
Scolo consorziale Vena Grande
Capannona
Via Scuole Vecchie
Le Scuole
V23
V24
Sfiato
Cinesino
Gasdotto Hera M.P.
DN150 in acc.
Gasdotto Hera M.P.
DN50 in acciaio
P.I.D.I. n. 5
(in progetto)
Acquedotto Hera
DN200 in ghisa
Acquedotto Hera
DN63 in PVC
Met. Ravenna - Jesi
DN 650 (26") (in progetto)
Met. Pot. Alim. Cabina
San Mauro Pascoli
DN 200 (8")
(da dismettere)
S.P. 13 bis
Met. Pot. Alim. Cabina San
Mauro Pascoli DN 200 (8")
(in progetto)
Casanova
Met. Pot. Alim. Cabina San
Mauro Pascoli DN 200 (8")
(in esercizio)
SAN MAURO PASCOLI
F.6
F.9
SAN MAURO PASCOLI
74
10
77
81
580
4
50
76
80
84
571
92
91
79
82
21
75
78
517
518
280
265
264
256
265
56
223
245
65
49
66
470
24
100
17
18
471
555
522
29
503
28
502
500
505
501
7
504
508
45
507
244
225
162
156
249
157
175
176
159
166
160
169
163
158
172
5
47
499
170
171
168
167
498
495
497
494
489
496
491
490
486
575
576
493
492
665
222
48
22

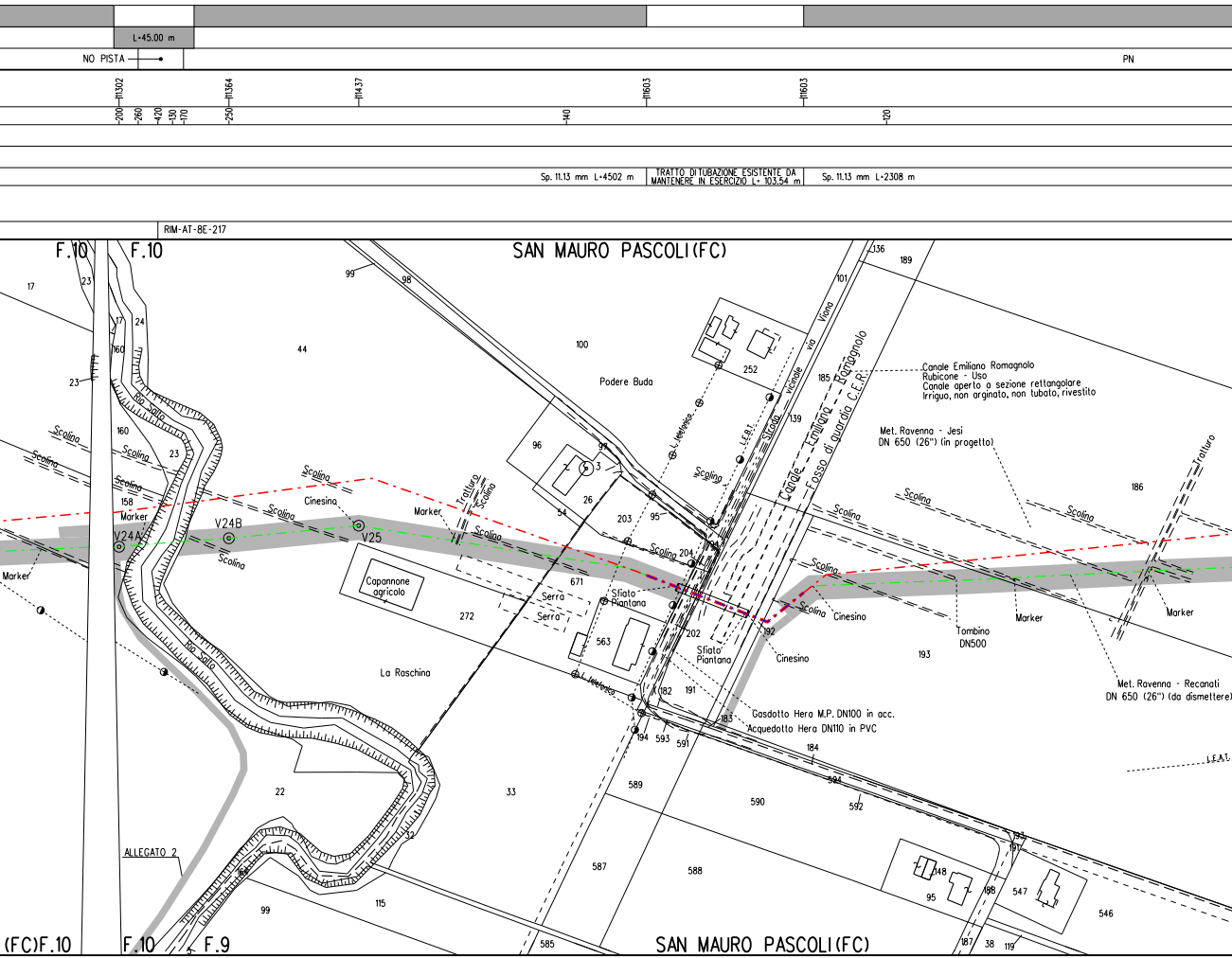
L-45.00 m
NO PISTA
PN
1130.2
1136.4
1143.7
1160.3
1160.3
200
260
420
130
170
250
140
120
Sp. 11.13 mm L-4502 m
TRATTO DI TUBAZIONE ESISTENTE DA MANTENERE IN ESERCIZIO L- 103.54 m
Sp. 11.13 mm L-2308 m
RIM-AT-8E-217
F.10
F.10
SAN MAURO PASCOLI(FC)
17
23
17
24
160
23
44
99
98
100
Rio Salto
160
23
Scolina
Scolina
Scolina
Scolina
158
Marker
V24A
V24B
Cinesina
V25
Scolina
Scolina
Marker
Tratturo
Scolina
Scolina
Marker
Capannone agricolo
272
La Raschina
Podere Buda
96
97
3
26
54
203
95
L. telefonica
L.E.B.T.
Strada vicinale via Viona
Scolina
252
185
139
101
136
189
Canale Emiliano Romagnolo
Fosso di guardia C.E.R.
Canale Emiliano Romagnolo
Rubicone - Uso
Canale aperto a sezione rettangolare
Irriguo, non arginato, non tubato, rivestito
Met. Ravenna - Jesi
DN 650 (26") (in progetto)
Scolina
Scolina
Scolina
186
Tratturo
Scolina 204
671
Serra
Serra
Sfiato Piantana
563
202
Sfiato Piantana
Scolina
Scolina
Cinesino
192
Cinesino
Tombino
DN500
Marker
193
Marker
Met. Ravenna - Recanati
DN 650 (26") (da dismettere)
L. telefonica
182
191
183
Gasdotto Hera M.P. DN100 in acc.
Acquedotto Hera DN110 in PVC
194
593
591
184
594
592
L.E.A.T.
589
590
22
33
32
ALLEGATO 2
Rio Salto
164
99
115
587
588
148
95
188
547
546
193
191
585
187
38
119
(FC)F.10
F.10
F.9
SAN MAURO PASCOLI(FC)

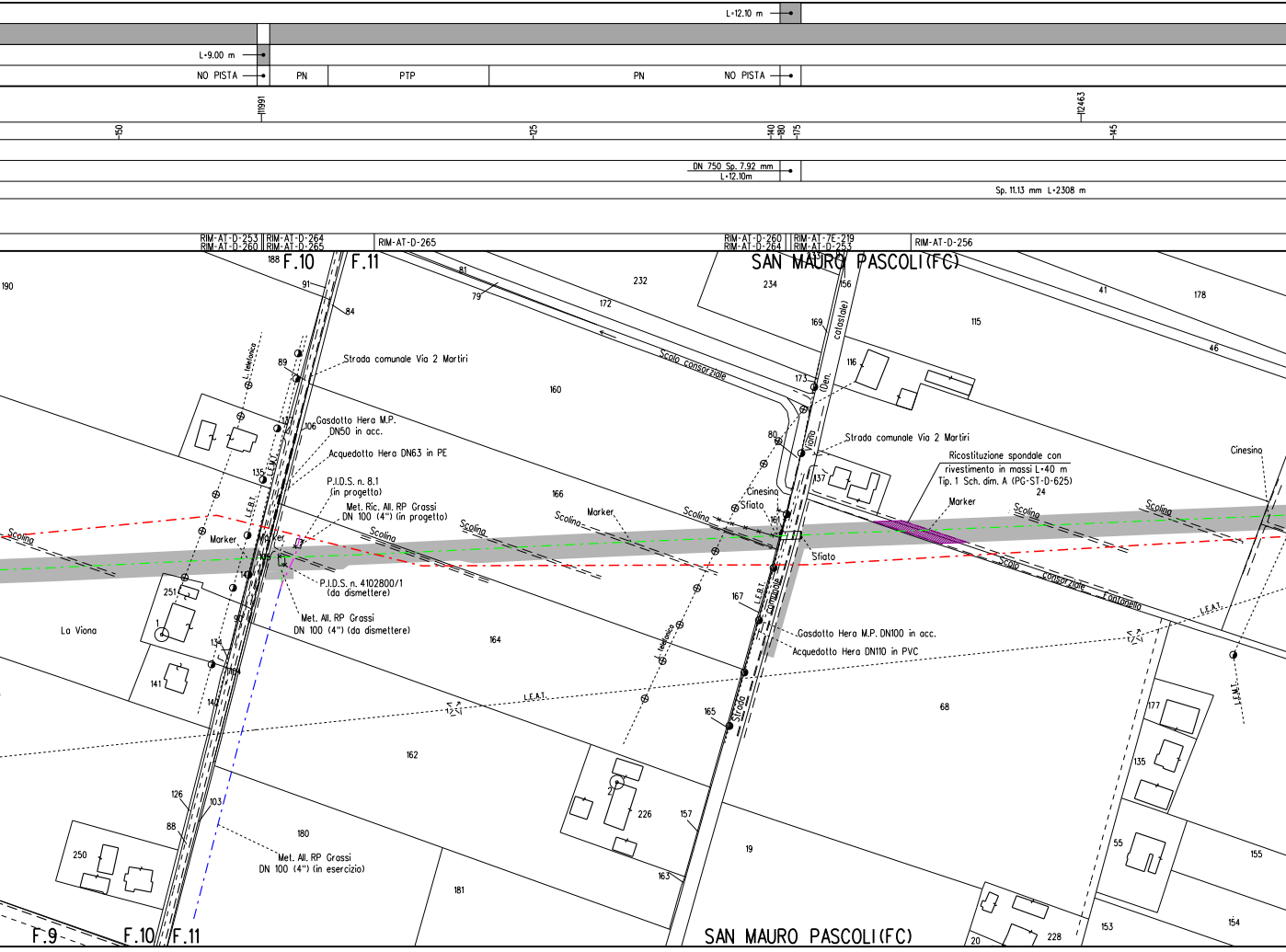
L=12.10 m
L=9.00 m
NO PISTA
PN
PTP
PN
NO PISTA
11991
12463
150
125
140
180
175
145
DN 750 Sp. 7.92 mm
L=12.10m
Sp. 11.13 mm L=2308 m
RIM-AT-D-253
RIM-AT-D-260
RIM-AT-D-264
RIM-AT-D-265
RIM-AT-D-265
RIM-AT-D-260
RIM-AT-D-264
RIM-AT-7E-219
RIM-AT-D-253
RIM-AT-D-256
F.10
F.11
SAN MAURO PASCOLI(FC)
Strada comunale Via 2 Martiri
Gasdotto Hera M.P.
DN50 in acc.
Acquedotto Hera DN63 in PE
P.I.D.S. n. 8.1
(in progetto)
Met. Ric. All. RP Grassi
DN 100 (4") (in progetto)
P.I.D.S. n. 4102800/1
(da dismettere)
Met. All. RP Grassi
DN 100 (4") (da dismettere)
La Viona
L. telefonica
L.E.B.T.
L.E.M.T.
L.E.A.T.
Marker
Scolina
Scolo consorziale
Strada comunale Viona
(Den. catastale)
Strada comunale Via 2 Martiri
Cinesino
Sfiato
Sfiato
Ricostituzione spondale con
rivestimento in massi L=40 m
Tip. 1 Sch. dim. A (PG-ST-D-625)
Scolo consorziale Fontanello
Gasdotto Hera M.P. DN100 in acc.
Acquedotto Hera DN110 in PVC
Met. All. RP Grassi
DN 100 (4") (in esercizio)
F.9
F.10
F.11
SAN MAURO PASCOLI(FC)
188
190
91
84
81
79
232
172
234
156
41
178
169
115
46
89
160
116
173
137
106
135
80
137
24
166
161
251
1
105
90
134
141
140
167
164
68
165
162
177
135
126
103
88
250
180
2
226
157
19
55
155
181
163
153
154
20
228

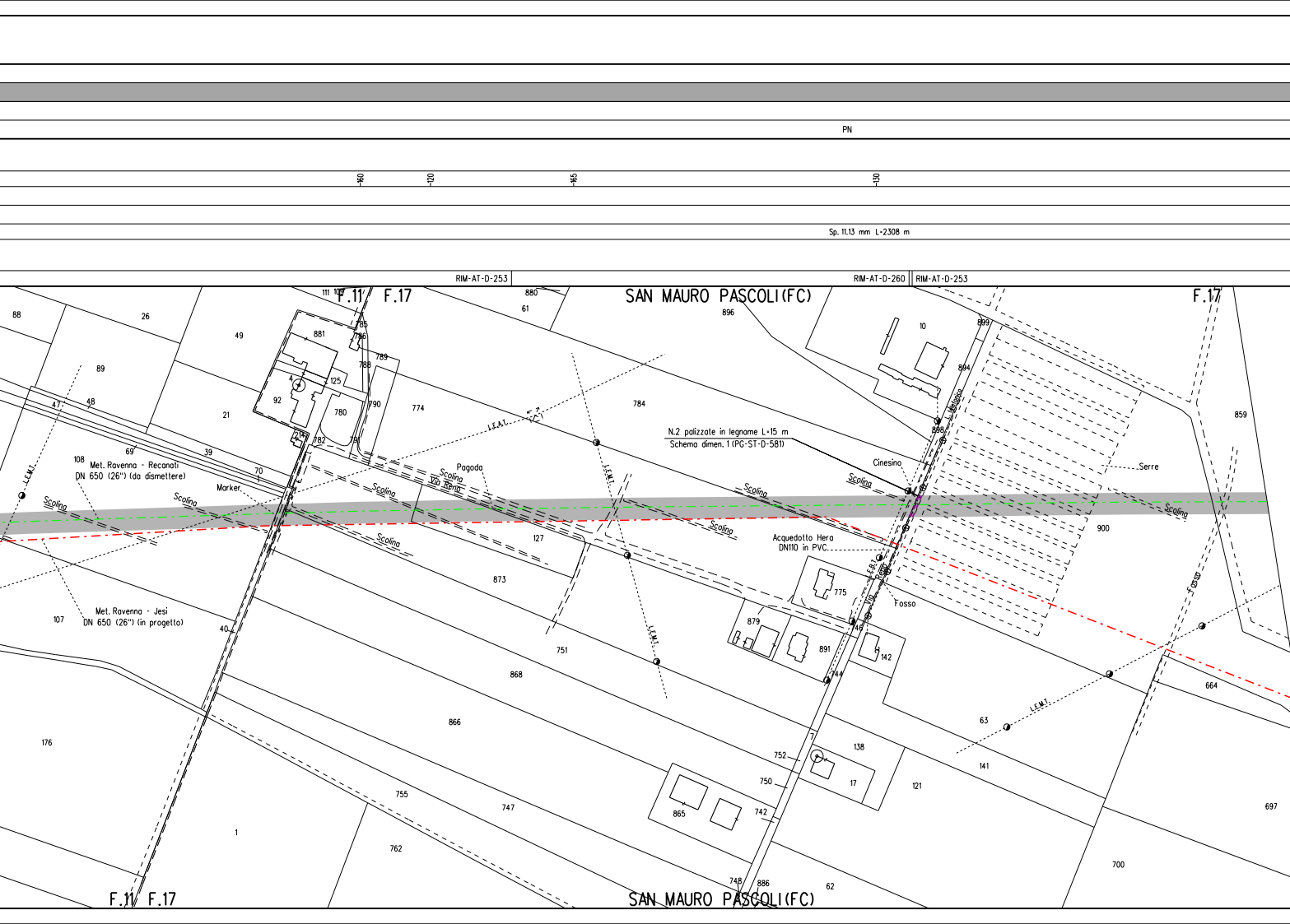
PN
160
120
165
130
Sp. 11.13 mm L-2308 m
RIM-AT-D-253
RIM-AT-D-260
RIM-AT-D-253
F.11
F.17
SAN MAURO PASCOLI(FC)
F.17
111
109
880
61
896
10
899
894
898
88
26
49
881
785
786
788
789
4
125
92
780
790
774
784
21
214
782
791
47
48
69
39
70
89
108
Met. Ravenna - Recanati
DN 650 (26") (da dismettere)
Marker
L.E.M.T.
L.E.A.T.
Scolina
Via Reno
Pagoda
N.2 palizzate in legname L=15 m
Schema dimen. 1 (PG-ST-D-581)
Cinesino
L. Metanico
Serre
859
900
127
873
Acquedotto Hera
DN110 in PVC
E.B.T.
Via Reno
Fosso
775
879
891
746
142
744
107
Met. Ravenna - Jesi
DN 650 (26") (in progetto)
40
751
868
866
176
755
747
762
1
63
141
664
697
138
752
17
750
121
742
865
748
886
62
700
F.11
F.17
SAN MAURO PASCOLI(FC)

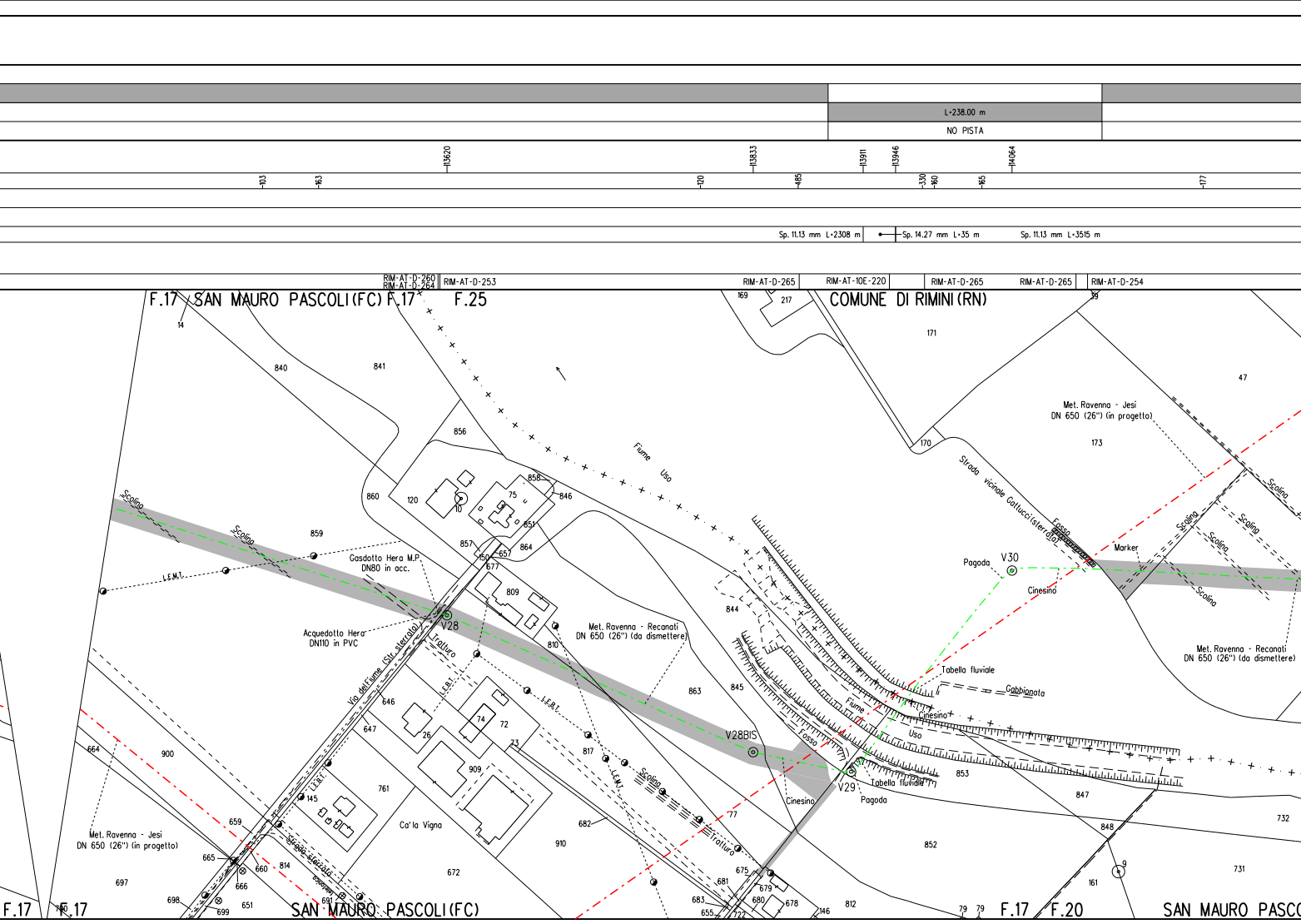
L=238.00 m
NO PISTA
13620
13833
13911
13946
14064
103
163
120
485
330
160
165
177
Sp. 11.13 mm L=2308 m
Sp. 14.27 mm L=35 m
Sp. 11.13 mm L=3515 m
RIM-AT-D-260
RIM-AT-D-264
RIM-AT-D-253
RIM-AT-D-265
RIM-AT-10E-220
RIM-AT-D-265
RIM-AT-D-265
RIM-AT-D-254
F.17 SAN MAURO PASCOLI(FC) F.17
F.25
COMUNE DI RIMINI(RN)
14
840
841
856
169
217
171
47
170
173
Met. Ravenna - Jesi
DN 650 (26") (in progetto)
Fiume Uso
Strada vicinale Gattucci(sterrata)
Fosso
Scolina
Scolina
860
120
10
75
858
846
851
864
857
150
657
677
809
859
L.E.M.T.
Gasdotto Hera M.P.
DN80 in acc.
Acquedotto Hera
DN110 in PVC
V28
Via del Fiume (Str. sterrata)
Tratturo
810
Met. Ravenna - Recanati
DN 650 (26") (da dismettere)
844
863
845
Pagoda
V30
Cinesino
Marker
Scolina
Scolina
Scolina
Scolina
Scolina
Met. Ravenna - Recanati
DN 650 (26") (da dismettere)
Tabella fluviale
Gabbionata
Fiume
Cinesino
Uso
Fosso
V28BIS
V29
Tabella fluviale
Pagoda
Cinesino
853
847
732
848
9
161
731
852
L.E.B.T.
L.E.B.T.
646
647
26
74
72
73
817
Scolina
909
761
145
L.E.B.T.
Ca'la Vigna
682
910
77
Tratturo
664
900
Met. Ravenna - Jesi
DN 650 (26") (in progetto)
659
665
660
814
Strada sterrata
672
697
666
698
699
651
691
681
675
679
678
683
680
655
722
146
812
79
79
F.17 F.17
SAN MAURO PASCOLI(FC)
F.17 F.20
SAN MAURO PASCO

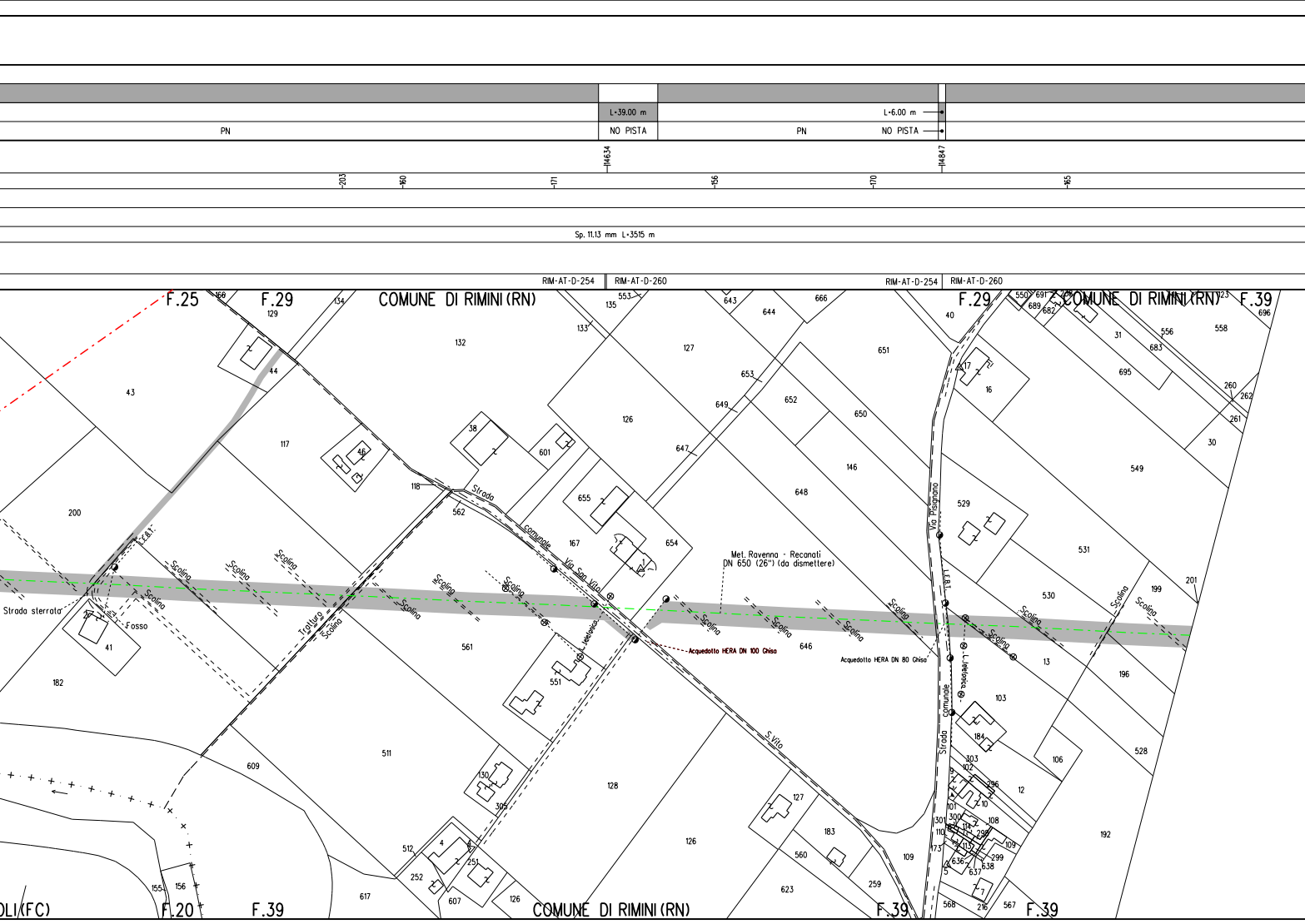
L=39.00 m
L=6.00 m
PN
NO PISTA
PN
NO PISTA
14634
14847
203
160
171
156
170
165
Sp. 11.13 mm L=3515 m
RIM-AT-D-254
RIM-AT-D-260
RIM-AT-D-254
RIM-AT-D-260
F.25
F.29
COMUNE DI RIMINI (RN)
F.29
COMUNE DI RIMINI (RN)
F.39
Strada comunale Via San Vito
S.Vito
Via Pisignano
Strada comunale
Met. Ravenna - Recanati DN 650 (26") (da dismettere)
Acquedotto HERA DN 100 Ghisa
Acquedotto HERA DN 80 Ghisa
Scolina
Tratturo
Strada sterrata
Fosso
Strada
L.F.B.T.
L. Telefonica
OLI (FC)
F.20
F.39
COMUNE DI RIMINI (RN)
F.39
F.39

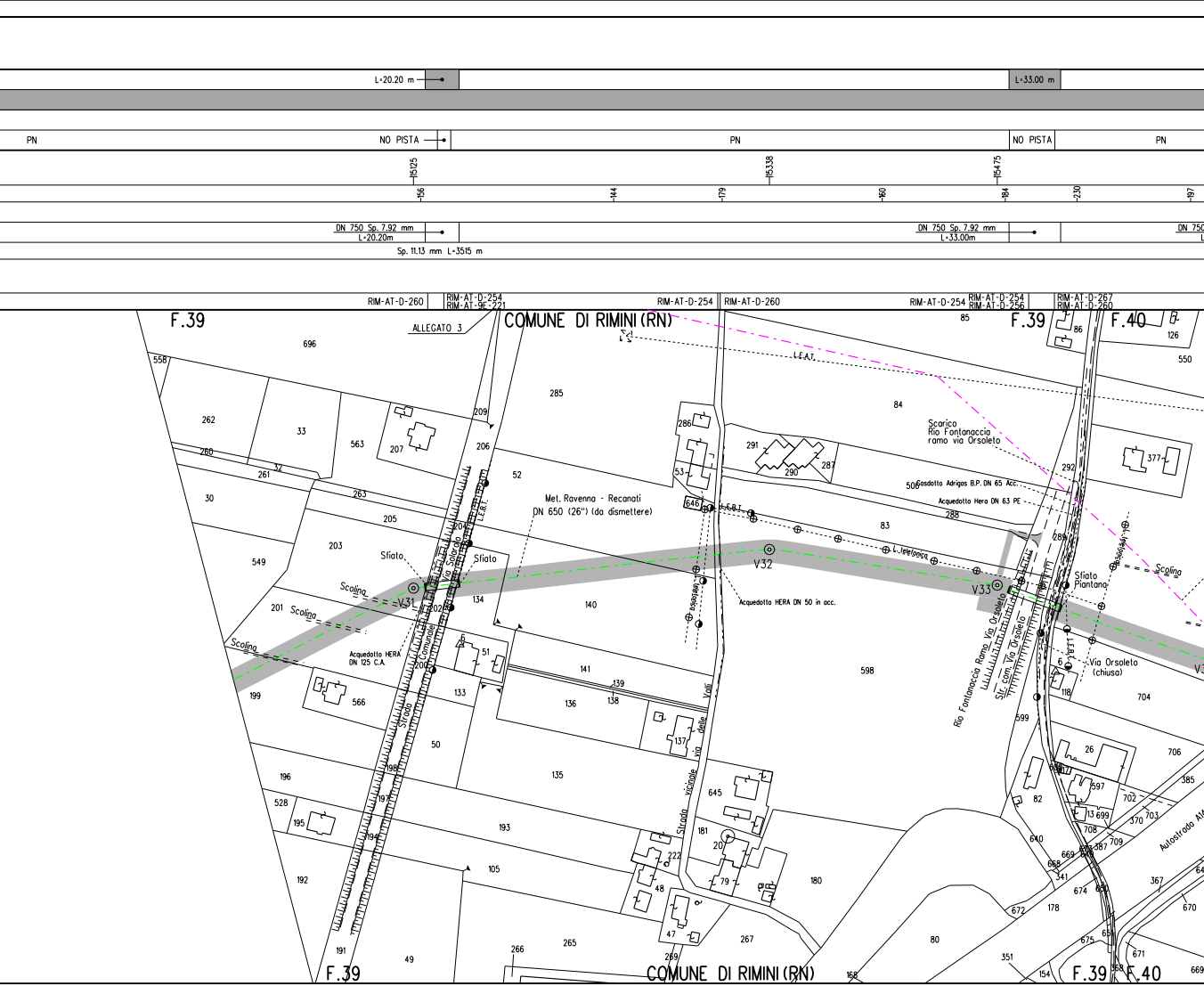
L=20.20 m
L=33.00 m
PN
NO PISTA
PN
NO PISTA
PN
15125
15338
15475
156
144
179
160
184
230
197
DN 750 Sp. 7.92 mm
L=20.20m
DN 750 Sp. 7.92 mm
L=33.00m
DN 750
Sp. 11.13 mm L=3515 m
RIM-AT-D-260
RIM-AT-D-254
RIM-AT-9E-221
RIM-AT-D-254
RIM-AT-D-260
RIM-AT-D-254
RIM-AT-D-254
RIM-AT-D-256
RIM-AT-D-267
RIM-AT-D-260
F.39
ALLEGATO 3
COMUNE DI RIMINI (RN)
F.39
F.40
L.E.A.T.
Scarico
Rio Fontanaccia
ramo via Orsoleto
Gasdotto Adrigas B.P. DN 65 Acc.
Acquedotto Hera DN 63 PE
Met. Ravenna - Recanati
DN 650 (26") (da dismettere)
L.E.B.T.
L. telefonica
Sfiato
Sfiato
V31
V32
V33
Sfiato
Piantana
Scolina
Scolina
Scolina
Scolina
Acquedotto HERA
DN 125 C.A.
Acquedotto HERA DN 50 in acc.
Strada Comunale Via Salarolo
L.E.B.T.
Strada vicinale via delle Valli
Rio Fontanaccia Ramo Via Orsoleto
Str. com. Via Orsoleto
Via Orsoleto
(chiusa)
Autostrada A14
696
558
262
33
563
207
209
206
285
286
53
291
290
287
84
85
86
126
550
377
292
506
288
83
289
260
261
32
263
30
205
52
646
204
549
203
134
140
201
202
51
200
199
566
133
141
139
138
136
137
598
599
704
118
50
198
197
196
528
195
194
193
135
645
181
20
192
105
222
48
79
180
191
49
266
265
47
269
267
168
80
351
154
178
672
341
674
668
669
640
82
26
597
702
13
699
708
387
709
370
703
706
385
367
675
670
671
669
64
F.39
COMUNE DI RIMINI (RN)
F.39
F.40

	L=60.20 m	
	NO PISTA	PN

15615 15751

-177 -203 160 -173

Sp. 7.92 mm
L=60.20m

Sp. 11.13 mm L=3515 m

RIM-AT-7E-222 RIM-AT-D-265 RIM-AT-D-254 RIM-AT-D-256

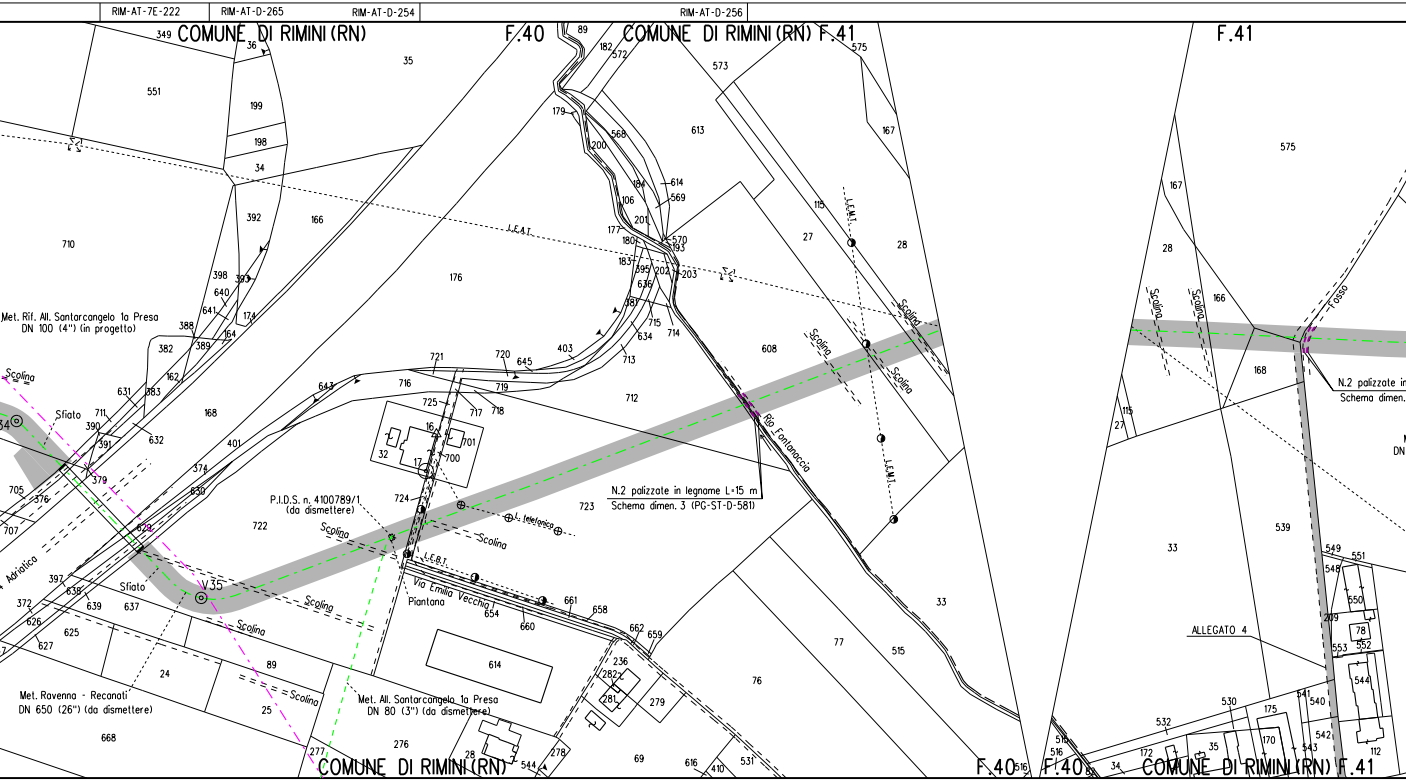
COMUNE DI RIMINI (RN)
F.40
COMUNE DI RIMINI (RN) F.41
F.41
Met. Rif. All. Santarcangelo 1a Presa
DN 100 (4") (in progetto)
Sfiato
Scolina
L.E.A.T.
L.E.M.T.
L.E.B.T.
P.I.D.S. n. 4100789/1
(da dismettere)
L. telefonica
Via Emilia Vecchia
Piantona
Rio Fontanaccia
N.2 palizzate in legname L=15 m
Schema dimen. 3 (PG-ST-D-581)
Met. Ravenna - Reconati
DN 650 (26") (da dismettere)
Met. All. Santarcangelo 1a Presa
DN 80 (3") (da dismettere)
Adriatico
Fosso
ALLEGATO 4
N.2 palizzate in
Schema dimen.
34
35
COMUNE DI RIMINI (RN)
F.40
F.40
COMUNE DI RIMINI (RN) F.41

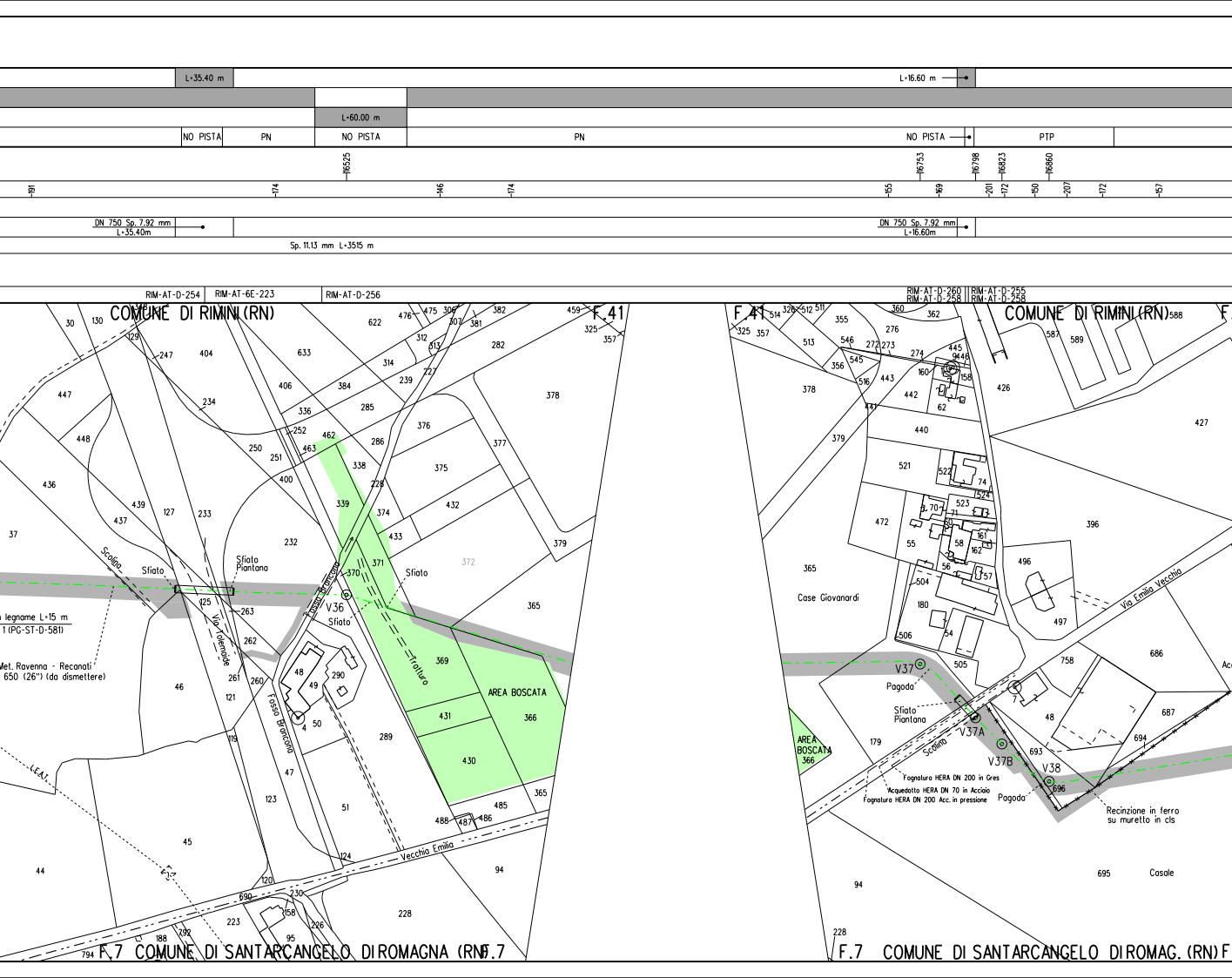
L=35.40 m
L=16.60 m
L=60.00 m
NO PISTA
PN
NO PISTA
PN
NO PISTA
PTP
16525
16753
16798
16823
16860
191
174
146
174
155
169
201
172
150
207
172
157
DN 750 Sp. 7.92 mm
L=35.40m
DN 750 Sp. 7.92 mm
L=16.60m
Sp. 11.13 mm L=3515 m
RIM-AT-D-254
RIM-AT-6E-223
RIM-AT-D-256
RIM-AT-D-260
RIM-AT-D-258
RIM-AT-D-255
RIM-AT-D-258
COMUNE DI RIMINI (RN)
F.41
F.41
COMUNE DI RIMINI (RN)
Scolina
Sfiato
Sfiato
Piantana
Via Tolemaide
Fosso Brancona
Fosso Brancona
V36
Sfiato
Sfiato
Tralluro
AREA BOSCATA
366
a legname L=15 m
1 (PG-ST-D-581)
Met. Ravenna - Recanati
650 (26") (da dismettere)
Vecchia Emilia
F.7 COMUNE DI SANTARCANGELO DI ROMAGNA (RN)
F.7
Case Giovanardi
Via Emilia Vecchia
V37
Pagoda
Sfiato
Piantana
AREA
BOSCATA
366
Scolina
V37A
V37B
V38
Pagoda
Fognatura HERA DN 200 in Gres
Acquedotto HERA DN 70 in Acciaio
Fognatura HERA DN 200 Acc. in pressione
Recinzione in ferro
su muretto in cls
Casale
F.7 COMUNE DI SANTARCANGELO DI ROMAG. (RN)
F

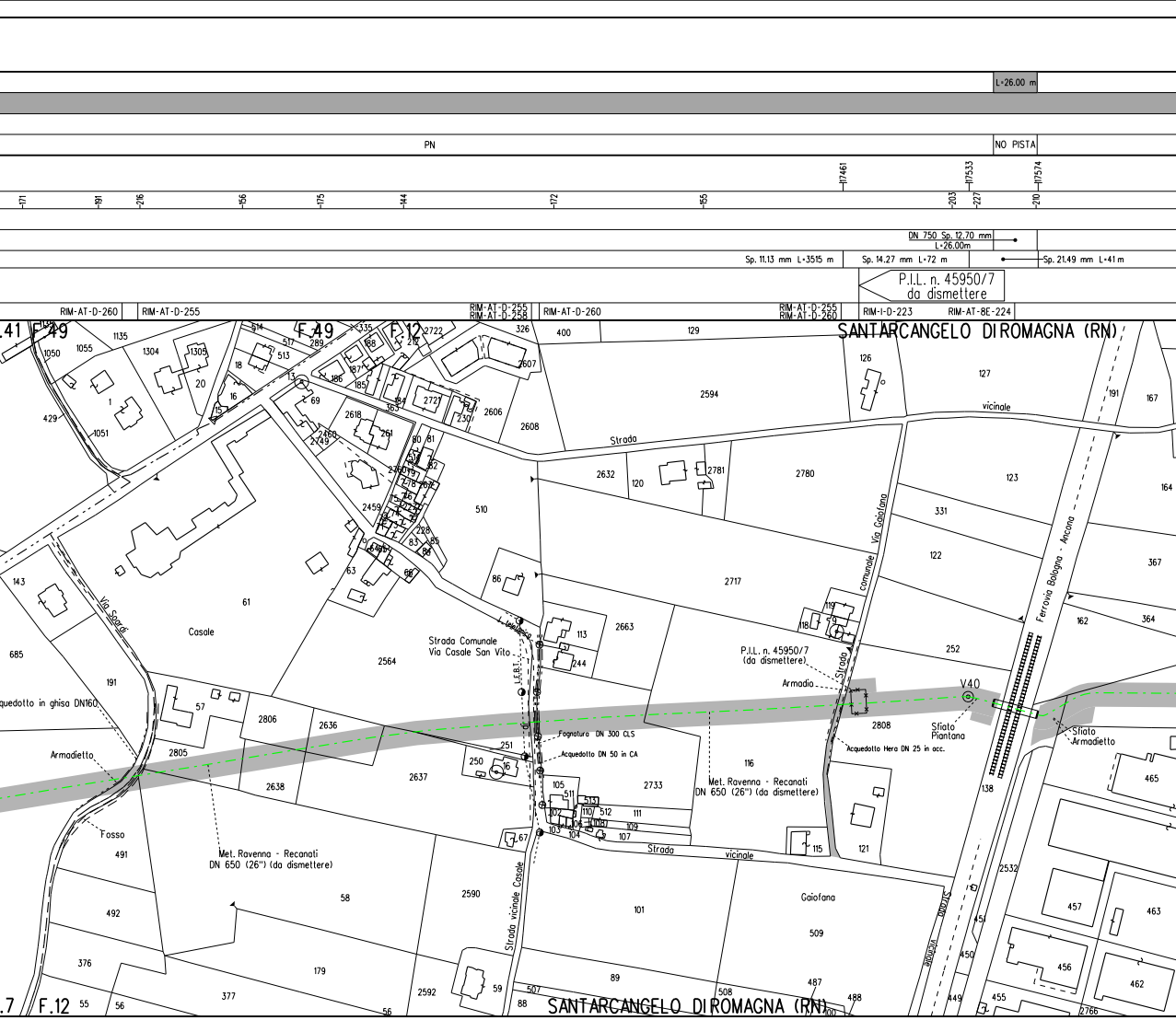

L=26.00 m
PN
NO PISTA
17461
17533
17574
171
191
216
156
175
144
172
155
203
227
210
DN 750 Sp. 12.70 mm
L=26.00m
Sp. 11.13 mm L=3515 m
Sp. 14.27 mm L=72 m
Sp. 21.49 mm L=41 m
P.I.L. n. 45950/7
da dismettere
RIM-AT-D-260
RIM-AT-D-255
RIM-AT-D-255
RIM-AT-D-258
RIM-AT-D-260
RIM-AT-D-255
RIM-AT-D-260
RIM-I-D-223
RIM-AT-8E-224
SANTARCANGELO DI ROMAGNA (RN)
F.49
F.49
F.12
Strada vicinale
Via Gaiofana
Strada comunale
Ferrovia Bologna - Ancona
Via Sardi
Casale
Strada Comunale
Via Casale San Vito
I. Jeminaria
Acquedotto in ghisa DN160
Armadietto
Fosso
Met. Ravenna - Recanati
DN 650 (26") (da dismettere)
Fognatura DN 300 CLS
Acquedotto DN 50 in CA
Met. Ravenna - Recanati
DN 650 (26") (da dismettere)
P.I.L. n. 45950/7
(da dismettere)
Armadio
Sfiato
Acquedotto Hera DN 25 in acc.
V40
Sfiato
Piantana
Sfiato
Armadietto
Strada vicinale Casale
Gaiofana
Strada vicinale
F.12
SANTARCANGELO DI ROMAGNA (RN)

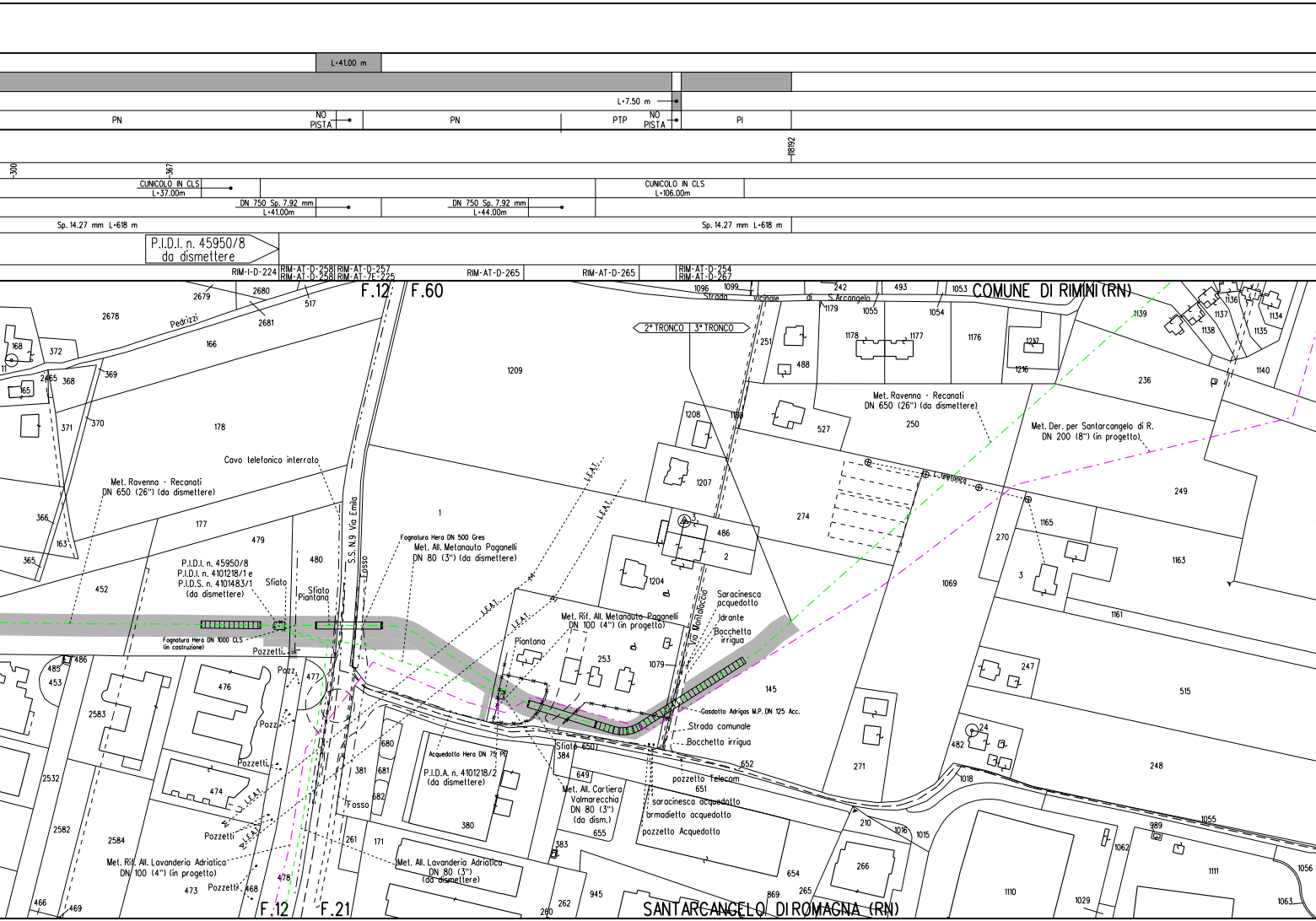
L=41.00 m
L=7.50 m
PN
NO PISTA
PN
PTP
NO PISTA
PI
18192
-300
-367
CUNICOLO IN CLS L=37.00m
CUNICOLO IN CLS L=106.00m
DN 750 Sp. 7.92 mm L=41.00m
DN 750 Sp. 7.92 mm L=44.00m
Sp. 14.27 mm L=618 m
Sp. 14.27 mm L=618 m
P.I.D.I. n. 45950/8 da dismettere
RIM-I-D-224
RIM-AT-D-258
RIM-AT-D-258
RIM-AT-D-257
RIM-AT-7E-225
RIM-AT-D-265
RIM-AT-D-265
RIM-AT-D-254
RIM-AT-D-267
F.12
F.60
F.12
F.21
COMUNE DI RIMINI (RN)
SANTARCANGELO DI ROMAGNA (RN)
Strada vicinale di S.Arcangelo
Pedrizzi
2° TRONCO
3° TRONCO
S.S. N.9 Via Emilia
Via Montalaccio
Fosso
Fosso
Cavo telefonico interrato
Met. Ravenna - Recanati DN 650 (26") (da dismettere)
Met. Ravenna - Recanati DN 650 (26") (da dismettere)
Met. Der. per Santarcangelo di R. DN 200 (8") (in progetto)
P.I.D.I. n. 45950/8
P.I.D.I. n. 4101218/1 e
P.I.D.S. n. 4101483/1
(da dismettere)
Sfiato
Sfiato
Piantana
Piantana
Fognatura Hera DN 1000 CLS (in costruzione)
Fognatura Hera DN 500 Gres
Met. All. Metanauto Paganelli DN 80 (3") (da dismettere)
Met. Rif. All. Metanauto Paganelli DN 100 (4") (in progetto)
L.E.A.T.
L.E.A.T.
L.E.A.T.
L.E.A.T.
L.E.A.T.
L.E.A.T.
Pozzetti
Pozz.
Pozz.
Pozzetti
Pozzetti
Pozzetti
Acquedotto Hera DN 75 PE
P.I.D.A. n. 4101218/2 (da dismettere)
Sfiato 650
Met. All. Cartiera Valmarecchia DN 80 (3") (da dism.)
Met. Rif. All. Lavanderia Adriatica DN 100 (4") (in progetto)
Met. All. Lavanderia Adriatica DN 80 (3") (da dismettere)
Saracinesca acquedotto
Idrante
Bocchetta irrigua
Gasdotto Adrigas M.P. DN 125 Acc.
Strada comunale
Bocchetta irrigua
pozzetto Telecom
saracinesca acquedotto
armadietto acquedotto
pozzetto Acquedotto
2679
2680
2678
2681
517
372
168
11
2465
368
369
165
371
370
166
178
366
163
365
177
479
480
452
1
1209
1096
1099
242
493
1053
1179
1055
1054
1139
1136
1137
1134
1138
1135
1140
251
488
1178
1177
1176
1217
1216
236
527
250
1208
1169
1207
274
249
3
486
2
1165
270
3
1163
1069
1204
1161
253
1079
145
247
515
485
486
453
476
477
2583
2532
474
2582
2584
473
468
478
466
469
680
681
682
381
380
261
171
384
649
651
652
655
383
945
262
260
654
869
265
271
24
482
248
1018
210
1016
1015
266
1110
1062
989
1055
1111
1056
1029
1063

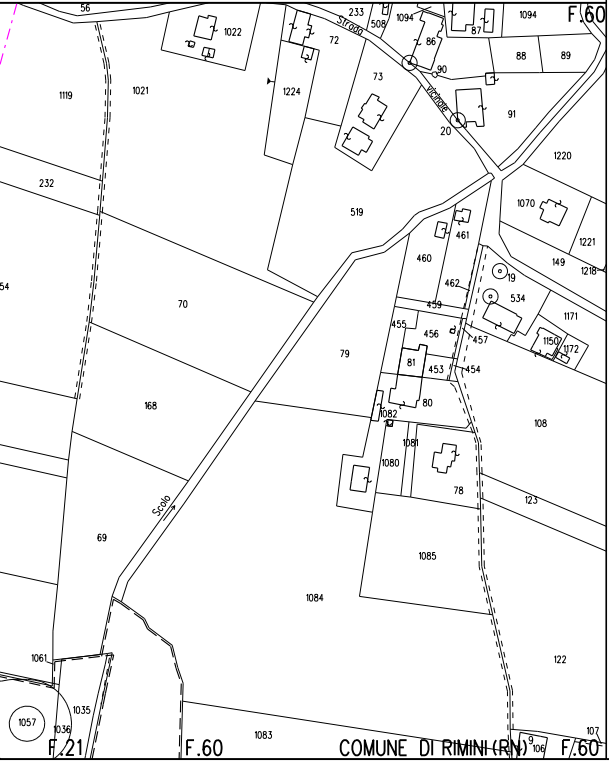
56
1022
233
508
1094
1094
F.60
Strada
72
86
87
88
89
90
1119
1021
1224
73
vicinale
91
20
1220
232
519
1070
461
1221
460
149
1218
54
19
462
70
534
459
1171
455
456
457
1150
1172
79
81
453
454
168
80
1082
108
1081
1080
78
Scolo
123
69
1085
1084
122
1061
1035
1057
1036
1083
9
106
107
F.21
F.60
COMUNE DI RIMINI (RN)
F.60

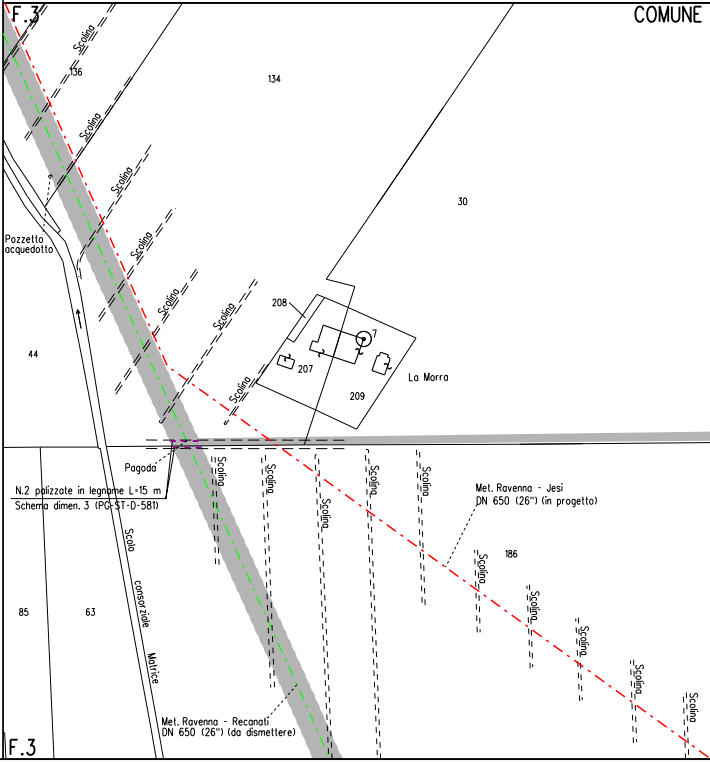
F.3
COMUNE
Scolina
136
134
Scolina
Scolina
Scolina
30
Pozzetto
acquedotto
Scolina
208
Scolina
7
44
207
La Morra
Scolina
209
Pagoda
Scolina
Scolina
Scolina
Scolina
Scolina
N.2 palizzate in legname L=15 m
Schema dimen. 3 (PC-ST-D-581)
Scolo consorziale Matrice
Met. Ravenna - Jesi
DN 650 (26") (in progetto)
186
Scolina
Scolina
Scolina
Scolina
Scolina
85
63
Met. Ravenna - Recanati
DN 650 (26") (da dismettere)
F.3

ALLEGATO 1

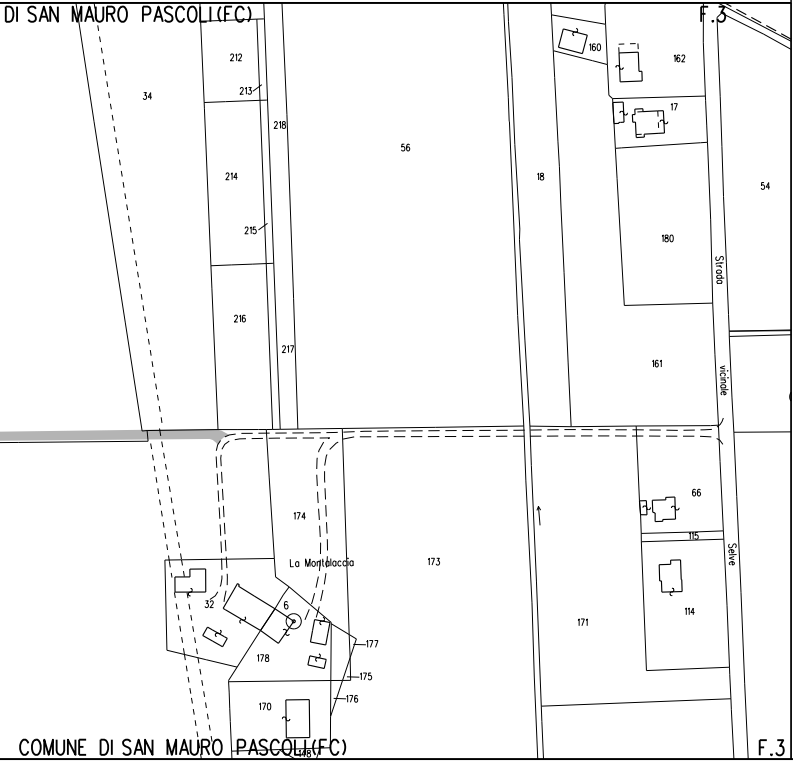
DI SAN MAURO PASCOLI(FC)
F.3
212
213
34
218
56
214
215
216
217
18
160
162
17
54
180
Strada
vicinale
Selve
161
174
La Montalaccia
173
66
115
32
6
114
171
177
178
175
176
170
COMUNE DI SAN MAURO PASCOLI(FC)
F.3

ALLEGATO 2

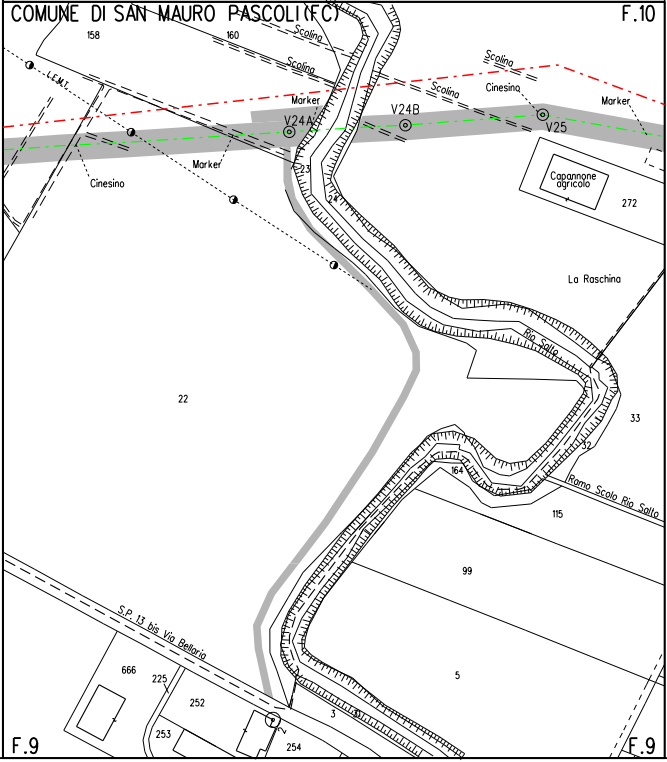
COMUNE DI SAN MAURO PASCOLI(FC)
F.10
158
160
Scolina
Scolina
Scolina
Scolina
L.E.M.T.
Cinesino
Marker
Marker
Marker
V24A
V24B
V25
Cinesino
23
24
Capannone agricolo
272
La Raschina
22
Rio Salto
33
32
164
Ramo Scolo Rio Salto
115
99
S.P. 13 bis Via Bellaria
666
225
252
253
254
3
5
F.9
F.9

ALLEGATO 3

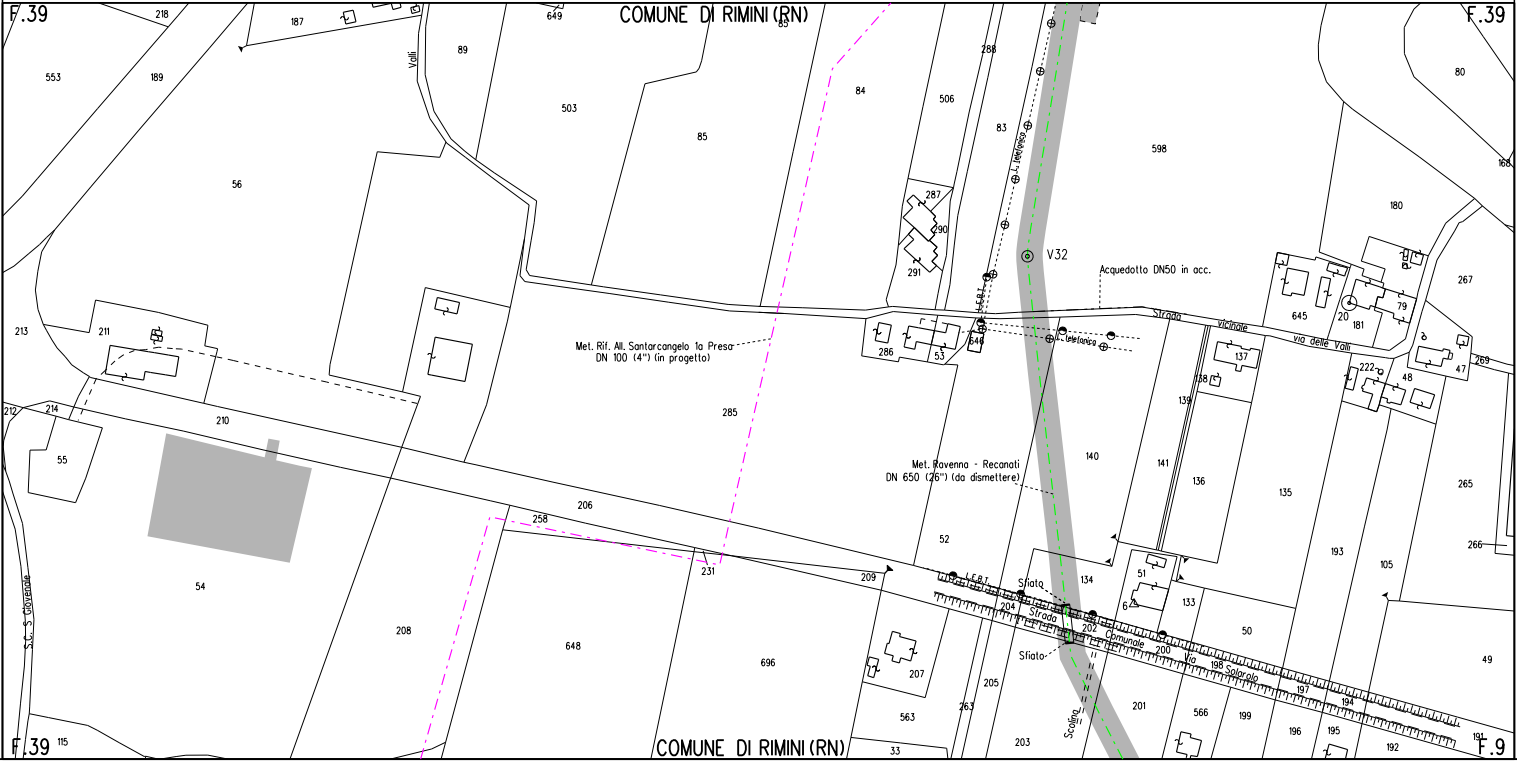
F.39
COMUNE DI RIMINI (RN)
F.39
Valli
Met. Rif. All. Santarcangelo 1a Presa
DN 100 (4") (in progetto)
L.teleso.
V32
Acquedotto DN50 in acc.
L.E.B.T.
L.telefonica
Strada vicinale via delle Valli
Met. Ravenna - Recanati
DN 650 (26") (da dismettere)
L.E.B.T.
Sfiato
Strada Comunale Via Solarolo
Sfiato
Scolina
S.C. S. Giovenale
F.39
COMUNE DI RIMINI (RN)
F.9
218
187
649
85
288
553
189
89
503
84
506
83
598
80
168
56
85
287
290
291
180
267
645
20
181
79
213
211
286
53
646
137
138
139
222
48
47
269
212
214
210
285
140
141
136
135
265
55
206
258
52
193
105
266
54
231
209
134
51
6
133
204
202
200
50
49
208
648
696
207
198
197
194
205
263
201
566
199
196
195
191
563
115
33
203
192

ALLEGATO 4

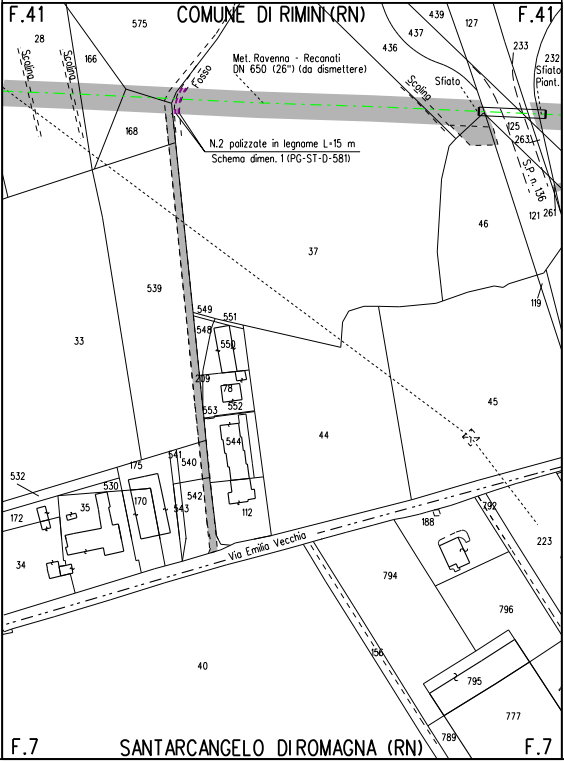
F.41
COMUNE DI RIMINI (RN)
F.41
575
28
Scolina
Scolina
166
Met. Ravenna - Recanati
DN 650 (26") (da dismettere)
Fosso
439
127
437
436
233
232
Sfiato
Piant.
Scolina
Sfiato
168
N.2 palizzate in legname L=15 m
Schema dimen. 1 (PG-ST-D-581)
125
263
S.P. n. 136
121
261
46
37
539
119
549
551
548
550
33
209
78
553
552
45
544
44
541
175
540
532
530
542
170
35
543
112
172
192
188
223
34
Via Emilia Vecchia
794
796
156
40
795
777
789
F.7
SANTARCANGELO DI ROMAGNA (RN)
F.7

LEGENDA

SIMBOLOGIA DI LINEA

-·-·-	Metanodotto Ravenna – Recanati DN 650 (26") in dismissione
▭	Condotta in tubo di protezione
▥	Cunicolo
- - -	Condotte derivate in dismissione
-·-·-	Metanodotto Ravenna – Jesi DN 650 (26") in progetto
-·-·-	Metanodotti SRG in esercizio, tratto dove posare solo il cavo telecomando
-·-·-	Condotte derivate in progetto
-·-·-	Metanodotti in esercizio
- - -	Altri metanodotti in progetto

▨	Area di passaggio dismissione
PN	Pista normale
PI	Pista invertita (contro senso gas)
PR	Pista ristretta
PTP	Pista tratto particolare
▨	Piante da salvaguardare

Quando non e' possibile accedere alle aree di lavoro dalla viabilita' pubblica usufruire degli accessi utilizzati per la costruzione del nuovo metanodotto.

NOTE:

1. In corrispondenza di parallelismi e/o interferenze dell'area di passaggio con linee elettriche aeree, l'appaltatore dovra' procedere all'esatta determinazione dell'altezza dei conduttori e del loro voltaggio in modo da poter adottare i necessari provvedimenti di sicurezza propedeutici alla esecuzione dei lavori di rimozione.
2. Prima di procedere con l'esecuzione degli scavi per la rimozione del metanodotto e' necessario accertare l'esatta ubicazione plano-altimetrica di tutti i servizi interrati interferenti. L'indagine andra' svolta mediante l'esecuzione di saggi a mano ed alla presenza di rappresentanti dell'ente proprietario.
3. La stima delle opere di regimazione delle acque superficiali (Scoline presidiate con materiale lapideo o con opere in legname), delle opere di drenaggio, nonche' degli interventi finalizzati al mero ripristino delle opere esistenti e' da intendersi "di massima" e potra' essere modificata e/o integrata in corso di esecuzione dei lavori.
   In particolare l'esatta ubicazione delle opere di regimazione superficiali e di drenaggio sara' definita in corso di esecuzione lavori.
4. E' previsto il ripristino, secondo la geometria e la tipologia preesistenti dei muri di modeste dimensioni, canalette e/o opere di regimazione superficiale delle acque, non censiti nel presente elaborato.
5. Nel presente elaborato non sono stati indicati i diaframmi in sacchetti le opere di modeste dimensioni e le aree da sottoporre ad inerbimento forzato ed ad interventi di ripristino di tipo vegetazionale.
6. Le opere di regimazione idraulica sono state previste per i principali attraversamenti di corsi d'acqua. Per il loro dimensionamento e per i particolari costruttivi si rimanda agli elaborati grafici di progetto.

Firmato digitalmente da
CN = Monaco Rocco Vincenzo
C = IT

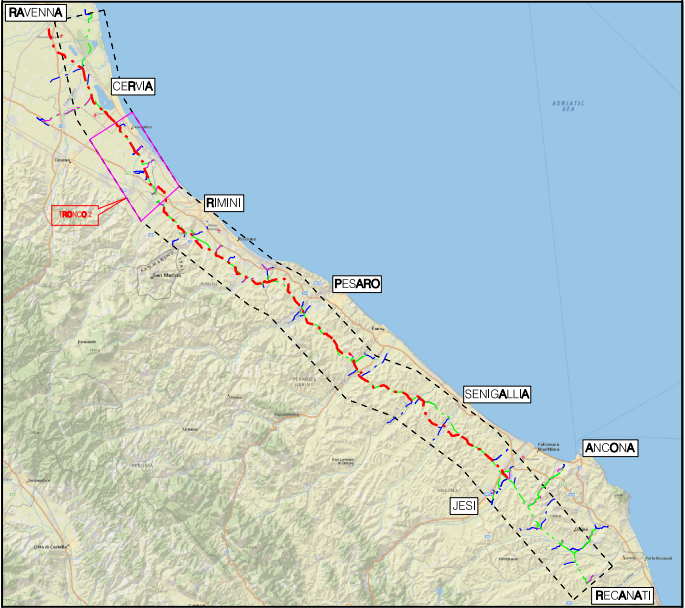
RAVENNA
CERVIA
TRONCO 2
RIMINI
PESARO
SENIGALLIA
ANCONA
JESI
RECANATI
ADRIATIC SEA

COROGRAFIA Scala 1:500.000

Nei Comuni di CERVIA, CESENATICO, GATTEO, RIMINI
SAN MAURO PASCOLI, SANTARCANGELO DI ROMAGNA,
SAVIGNANO SUL RUBICONE

Rev.	DATA	DESCRIZIONE	ELABORATO	VERIFICATO	APPROVATO AUTORIZZATO
1	Ott. 2020	AGGIORNAMENTI CATASTALI FG. 9-10 IN COMUNE DI S.MAURO PASCOLI MOD. TRACCIATO IN PROG. E AGGIORNATE COMP.-VALIDO PER APPALTO	V. PIRRERA	F. MARCHETTI	V. FORLIVESI G. GIOVANNINI
0	Mar. 2020	EMISSIONE PER APPALTO	V. PIRRERA	F. MARCHETTI	V. FORLIVESI G. GIOVANNINI

PROPRIETARIO

snam

PROGETTISTA TechnipFMC

Rif. TPIDL: 081400C-902-DW-3252-540
TECHNIP ITALY DIREZIONE LAVORI S.p.A.

COMMESSA NR/17350/R-L01

CODICE TEC. 9112555
9112560

DISMISSIONE METANODOTTO RAVENNA - RECANATI
2° TR: DA F. MESOLA A F. PISCIATELLO
DA F. PISCIATELLO A L/R RIMINI
DN 650 (26")

DIS. N. RIM-PL-66E-210

REVISIONE 1

PLANIMETRIA CATASTALE/MECCANIZZATA CON AREE OCCUPAZIONE LAVORI

FG. 1 DI 1

SCALA 1:2000