RIPRISTINI	OPERE COMPLEMENTARI IN PROGETTO	
DISMISSIONI	TUBO DI PROTEZIONE INERTIZZATO	
	RIMOZIONE METANODOTTO	▨
	METANODOTTO INERTIZZATO	L= 58 m
	AREA DI PASSAGGIO	PTP PTP NO PISTA
SITUAZIONE AS-BUILT	PROGRESSIVE	1000 1236
	PROFONDITA' DI INTERRAMENTO	140 170 250
	PROTEZIONI MECCANICHE (CUNICOLI, GUNITE, ECC...)	
	TUBO DI PROTEZIONE E LUNGHEZZE	DN 850 Sp. 11.10 mm L=8.70m DN 850 Sp. 11.10 mm L=7.37m
	TIPO TUBAZIONE E LUNGHEZZE	Sp. 11.10 mm L=762 m
	PUNTO DI INTERCETTAZIONE DI LINEA	
	DISEGNI DI RIFERIMENTO AS-BUILT	RIM-AT-D-156 RIM-AT-D-151 RIM-AT-D-156 RIM-AT-D-154 RIM-AT-D-160 RIM-AT-9E-110 RIM-AT-D-160 RIM-AT-D-154 RIM-AT-D-160

CONFINI AMMINISTRATIVI

DATI CARATTERISTICI

DATI DI ESERCIZIO (C.P.I.)

PRESSIONE MASSIMA DI ESERCIZIO MOP 70 bar

DATI GENERALI

DN	650	SP	11.10	762 m
DN	650	SP	11.13	22734 m
DN	650	SP	12.70	435 m
DN	650	SP	14.27	149 m
DN	650	SP	21.49	46 m

LUNGHEZZA TOTALE
TUBAZIONE DA DISMETTERE 24126.00 m

FASE EMISSIONE PER APPALTO

PLANIMETRIA 1:2000

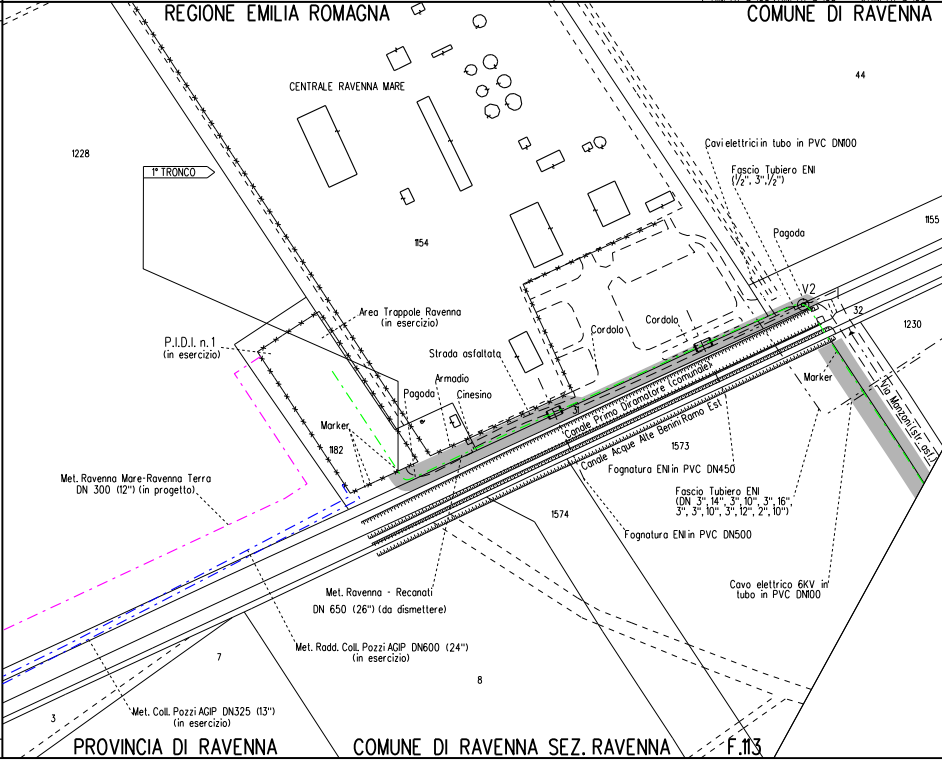
REGIONE EMILIA ROMAGNA
COMUNE DI RAVENNA
CENTRALE RAVENNA MARE
44
1228
1° TRONCO
1154
1155
Cavi elettrici in tubo in PVC DN100
Fascio Tubiero ENI (½", 3", ½")
Pagoda
V2
32
1230
Area Trappole Ravenna (in esercizio)
P.I.D.I. n. 1 (in esercizio)
Strada asfaltata
Cordolo
Cordolo
Armadio
Pagoda
Cinesino
Marker
1182
Marker
31
Canale Primo Diramatore (comunale)
Canale Acque Alte Benini Ramo Est
Via Manzoni (str. asf.)
1573
Fognatura ENI in PVC DN450
Fascio Tubiero ENI (DN 3", 14", 3", 10", 3", 16", 3", 3", 10", 3", 12", 2", 10")
Fognatura ENI in PVC DN500
1574
Met. Ravenna Mare-Ravenna Terra DN 300 (12") (in progetto)
Met. Ravenna - Recanati DN 650 (26") (da dismettere)
Met. Radd. Coll. Pozzi AGIP DN600 (24") (in esercizio)
Cavo elettrico 6KV in tubo in PVC DN100
7
8
3
Met. Coll. Pozzi AGIP DN325 (13") (in esercizio)
PROVINCIA DI RAVENNA
COMUNE DI RAVENNA SEZ. RAVENNA
F.113

CONFINI AMMINISTRATIVI

Il presente disegno e' di proprieta' aziendale - La Societa' tutelera' i propri diritti a termine di legge.

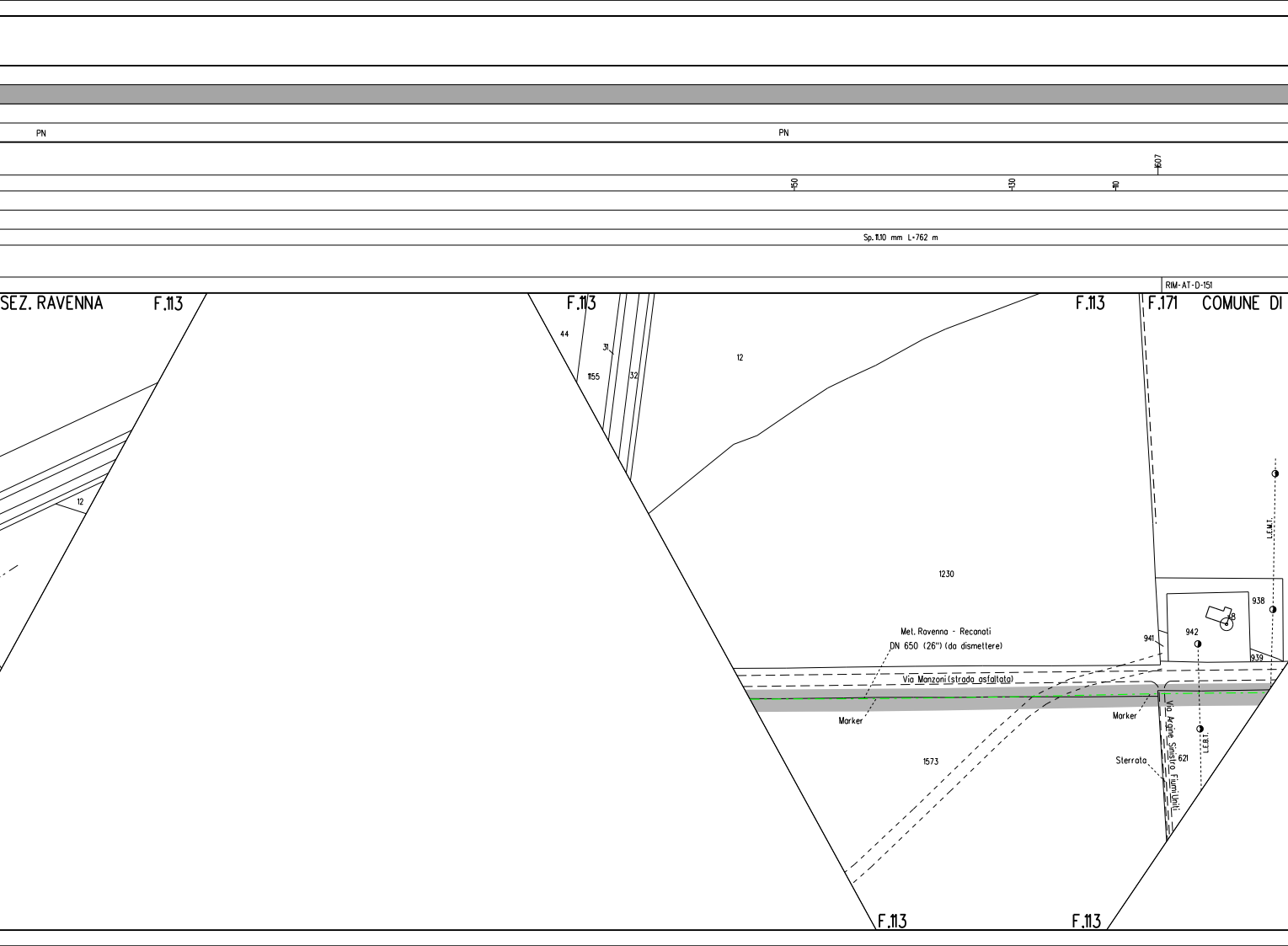
PN
PN
1607
150
130
110
Sp. 11.10 mm L=762 m
RIM-AT-D-151
SEZ. RAVENNA
F.113
F.113
F.113
F.171
COMUNE DI
44
31
1155
32
12
12
1230
Met. Ravenna - Recanati
DN 650 (26") (da dismettere)
941
942
938
939
18
L.E.M.T.
Via Manzoni (strada asfaltata)
Marker
Marker
1573
Via Argine Sinistro Fiumi Uniti
Sterrata
621
L.E.B.T.
F.113
F.113

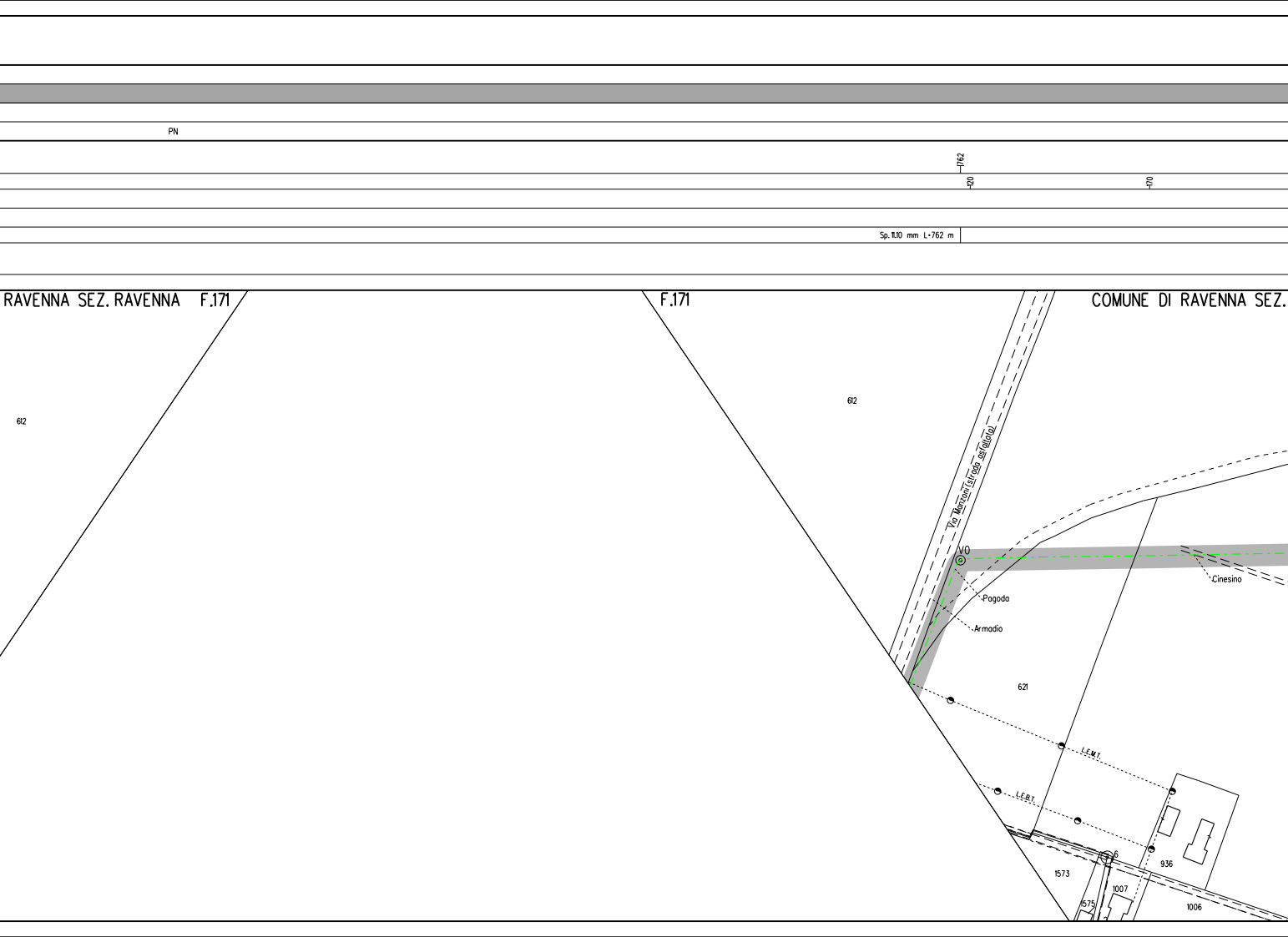
PN
1762
120
170
Sp. 11.10 mm L=762 m
RAVENNA SEZ. RAVENNA F.171
612
F.171
COMUNE DI RAVENNA SEZ.
612
Via Manzoni (strada asfaltata)
V0
Pagoda
Armadio
Cinesino
621
L.E.M.T.
L.E.B.T.
6
936
1573
1007
1575
1006

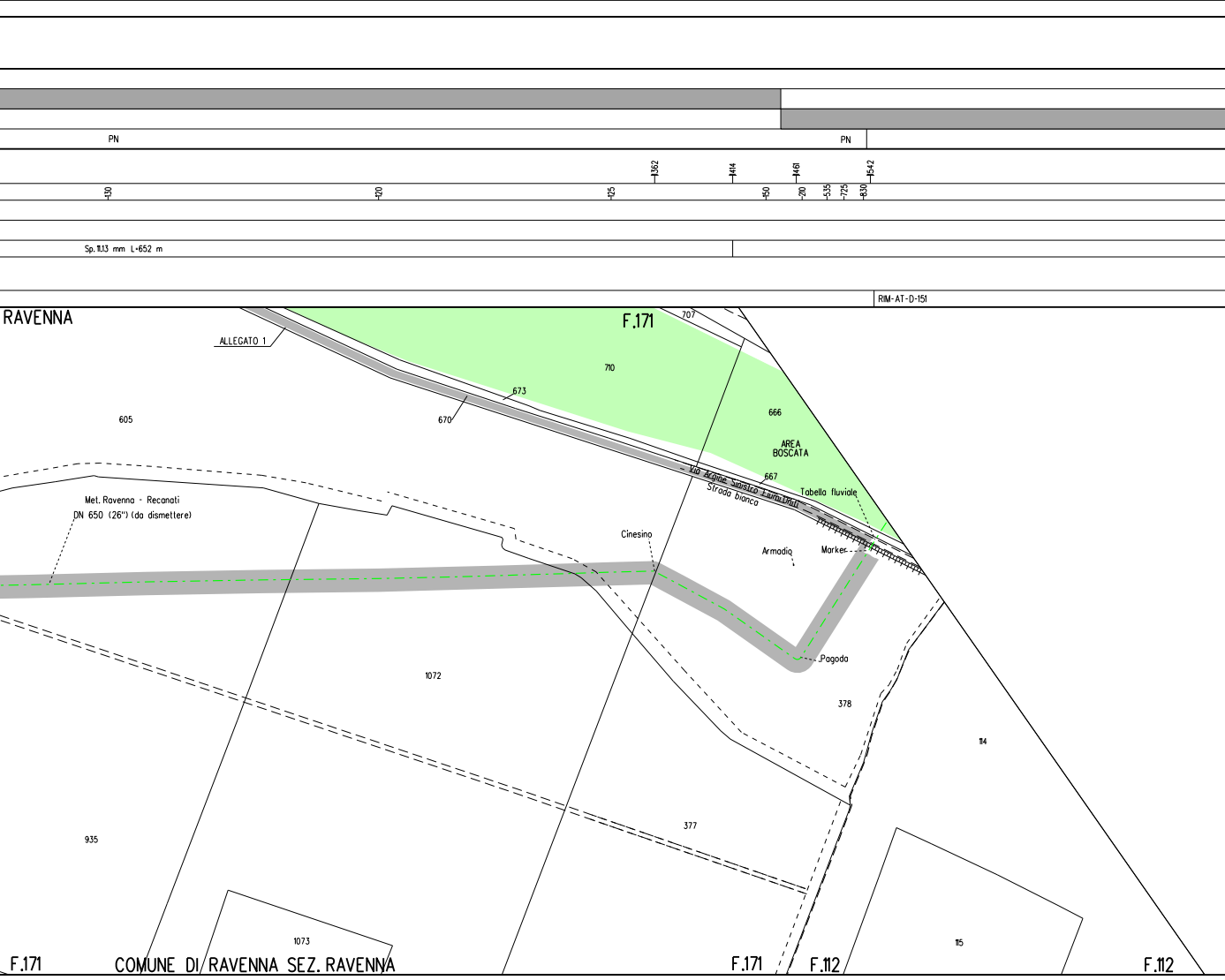
PN
PN
-130
-120
-125
1362
1414
-150
1461
-210
-535
-725
-830
1542
Sp. 11.13 mm L-652 m
RIM-AT-D-151
RAVENNA
ALLEGATO 1
F.171
707
710
673
670
605
666
AREA BOSCATA
667
Via Argine Sinistro Fiumi Uniti
Strada bianca
Tabella fluviale
Met. Ravenna - Recanati
DN 650 (26") (da dismettere)
Cinesino
Armadio
Marker
Pagoda
1072
378
114
935
377
1073
115
F.171
COMUNE DI RAVENNA SEZ. RAVENNA
F.171
F.112
F.112

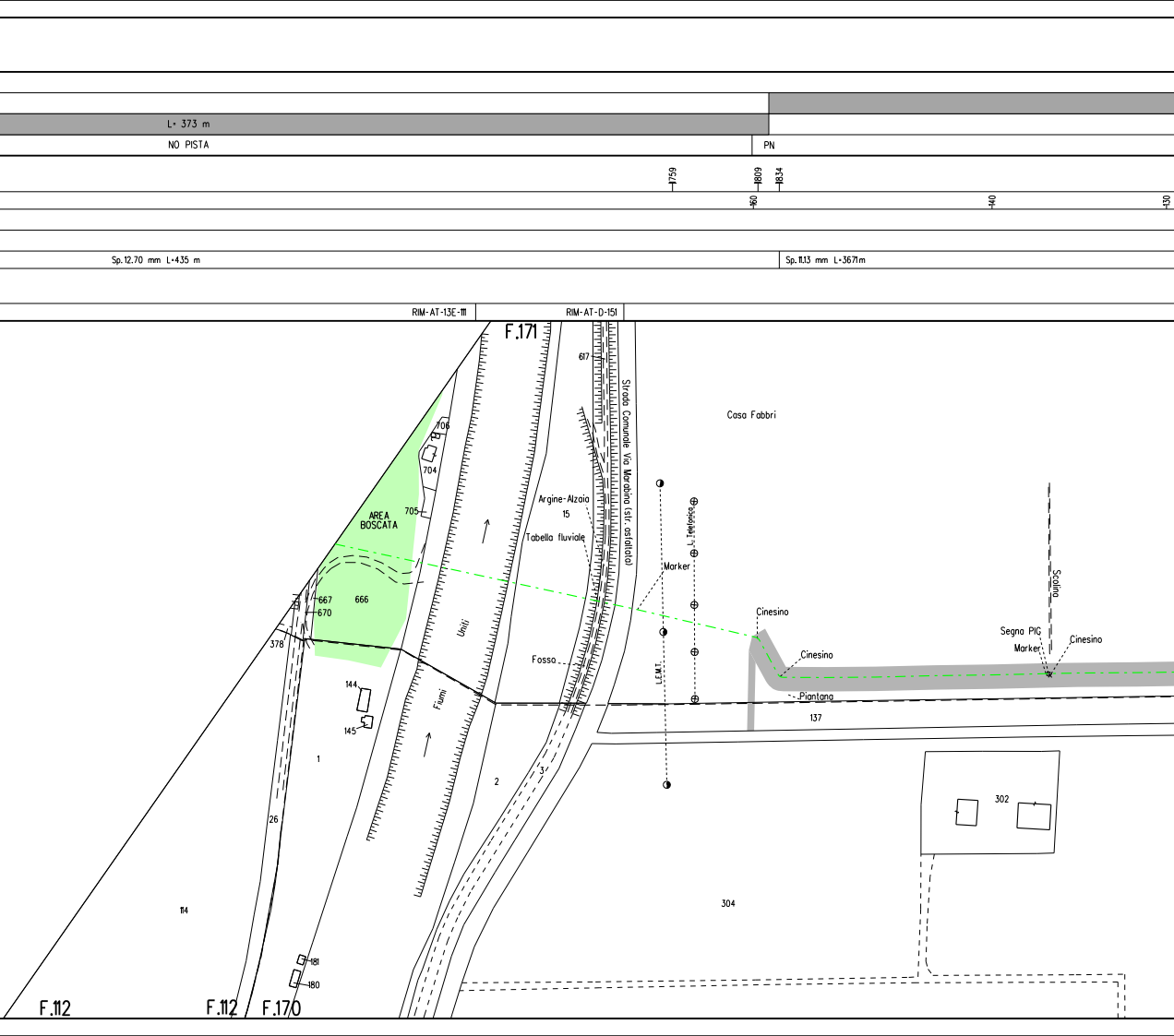
L= 373 m
NO PISTA
PN
1759
1809
1834
160
140
130
Sp.12.70 mm L=435 m
Sp.11.13 mm L=3671m
RIM-AT-13E-111
RIM-AT-D-151
F.171
617
Strada Comunale Via Marabina (str. asfaltata)
Casa Fabbri
706
704
705
AREA BOSCATA
Argine-Alzaio
15
Tabella fluviale
L. Telefonica
Marker
Scolina
667
670
666
Uniti
Cinesino
Segna PIG
Marker
Cinesino
Cinesino
378
Fossa
L.E.M.T.
Piantana
137
144
145
Fiumi
1
2
3
302
26
304
114
181
180
F.112
F.112
F.170

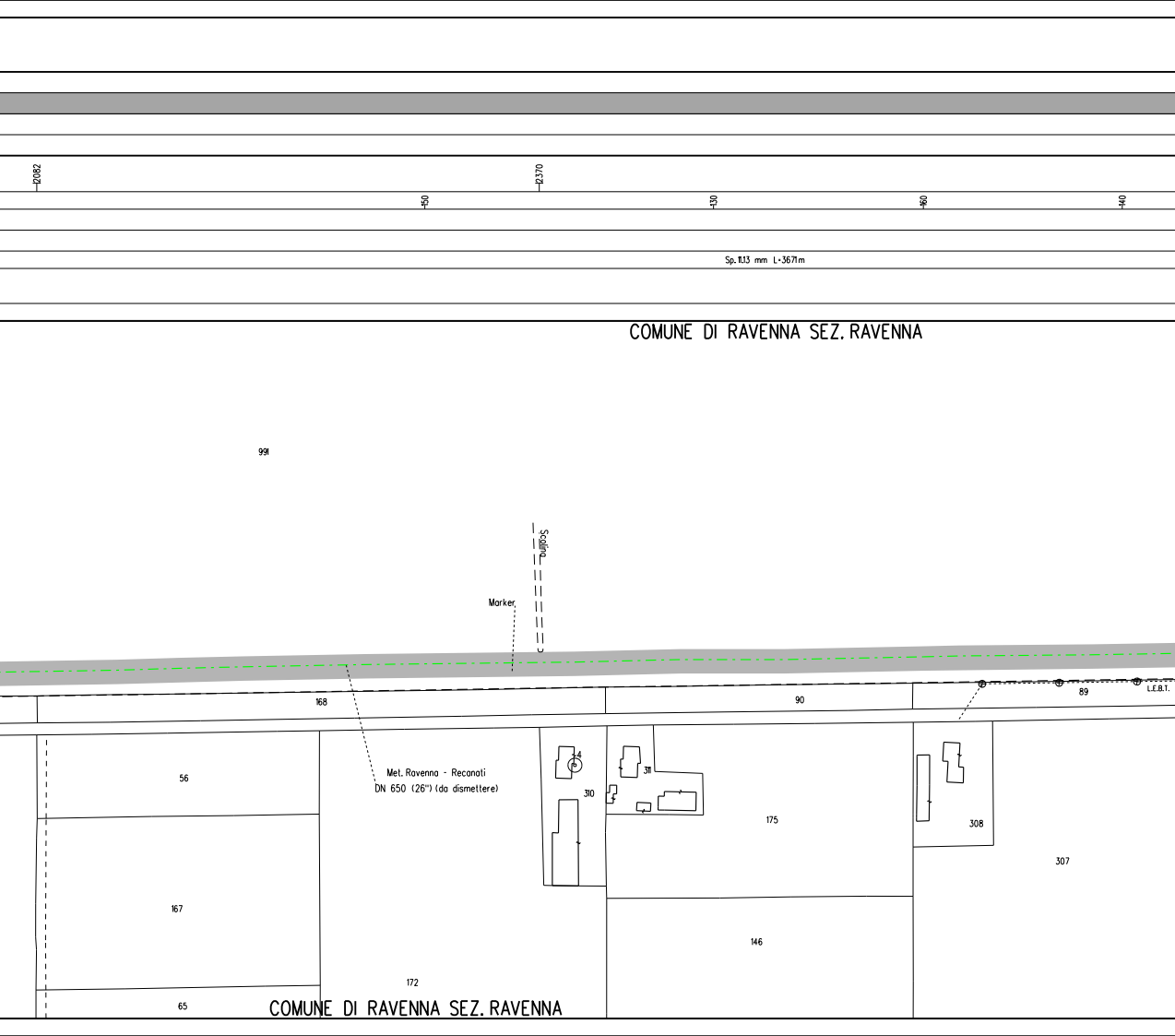
12082
12370
150
130
160
140
Sp. 11.13 mm L=3671m
COMUNE DI RAVENNA SEZ. RAVENNA
991
Scolina
Marker
168
90
89
L.E.B.T.
56
Met. Ravenna - Recanati
DN 650 (26") (da dismettere)
4
311
310
175
308
307
167
146
172
65
COMUNE DI RAVENNA SEZ. RAVENNA

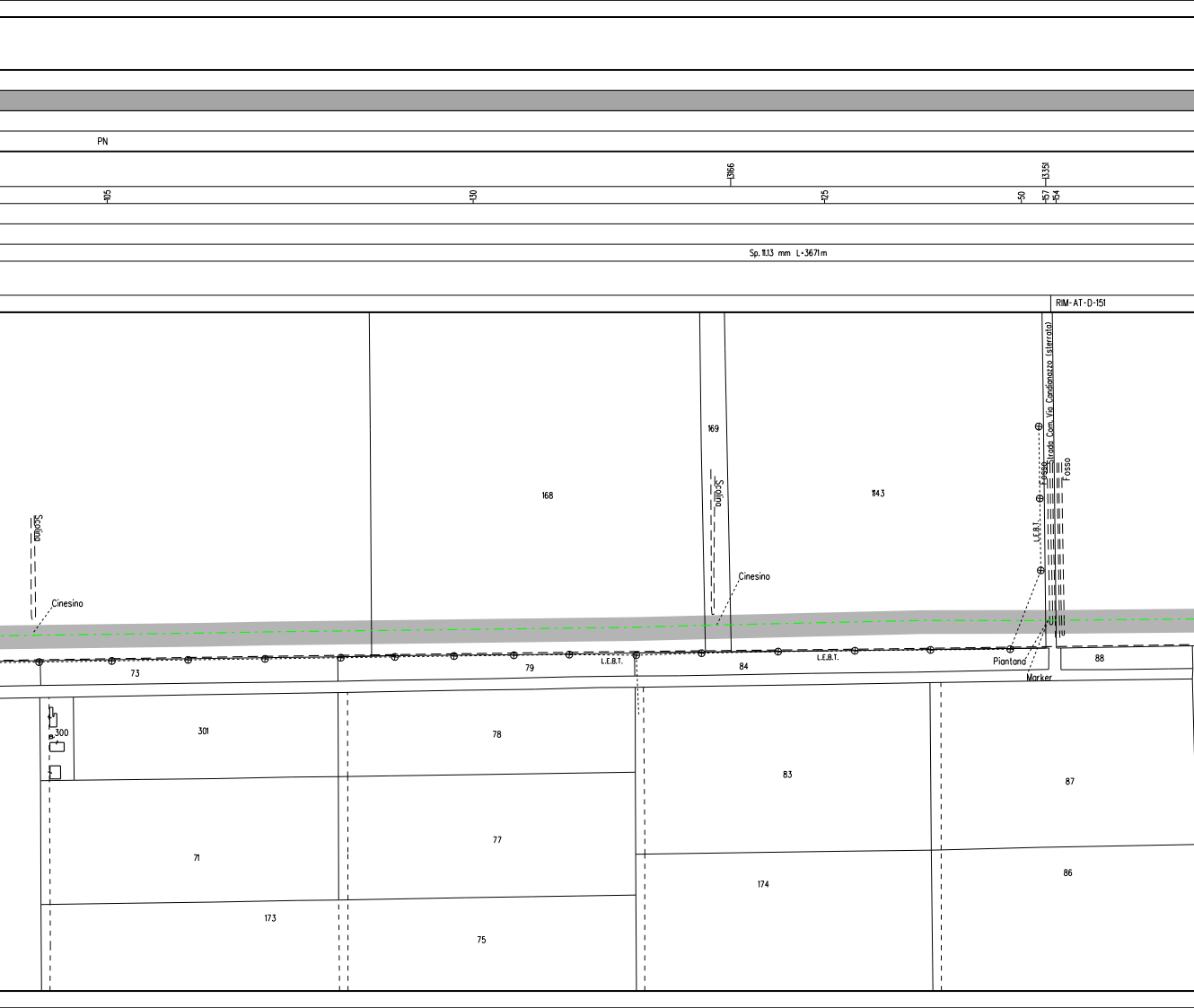
PN
13166
13351
105
130
125
50
157
154
Sp. 11.13 mm L=3671m
RIM-AT-D-151
Strada Com. Via Candianazzo (sterrato)
Fosso
Fosso
L.E.B.T.
Scolino
Scolino
Cinesino
Cinesino
169
168
1143
73
79
84
88
L.E.B.T.
L.E.B.T.
Piantana
Marker
300
301
78
83
87
71
77
174
86
173
75

L= 55 m

PN

NO PISTA

PN

13501

13949

130

170

84

94

165

159

136

Sp. 11.13 mm L=3671m

RIM-AT-6E-112

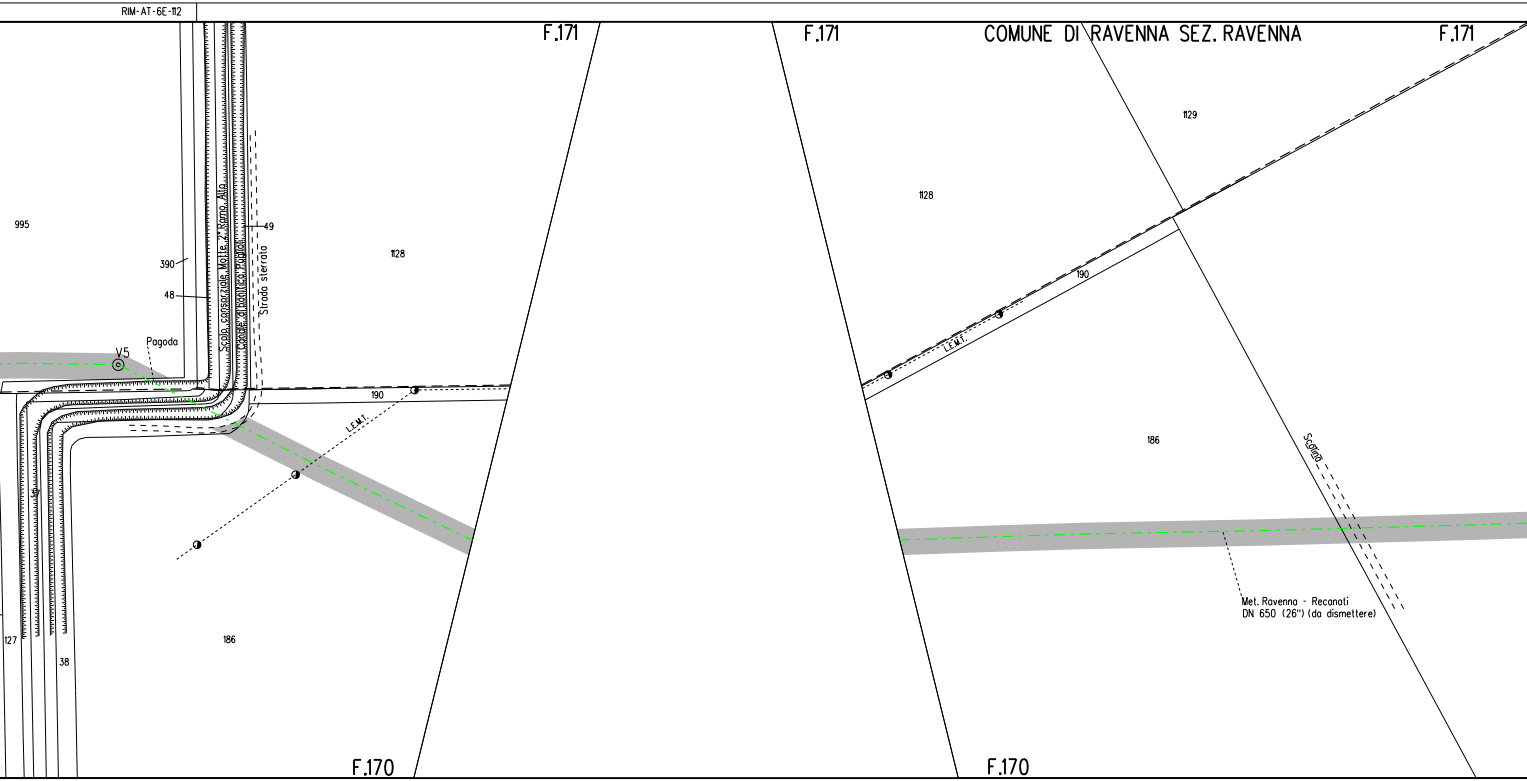
F.171
F.171
COMUNE DI RAVENNA SEZ. RAVENNA
F.171
1129
1128
995
390
48
49
Scolo consorziale Molle 2° Ramo Alto
Canale di bonifica Pugliola
Strada sterrata
1128
Pagoda
V5
190
L.E.M.T.
190
L.E.M.T.
186
Scolina
37
127
38
186
Met. Ravenna - Reconati
DN 650 (26") (da dismettere)
F.170
F.170

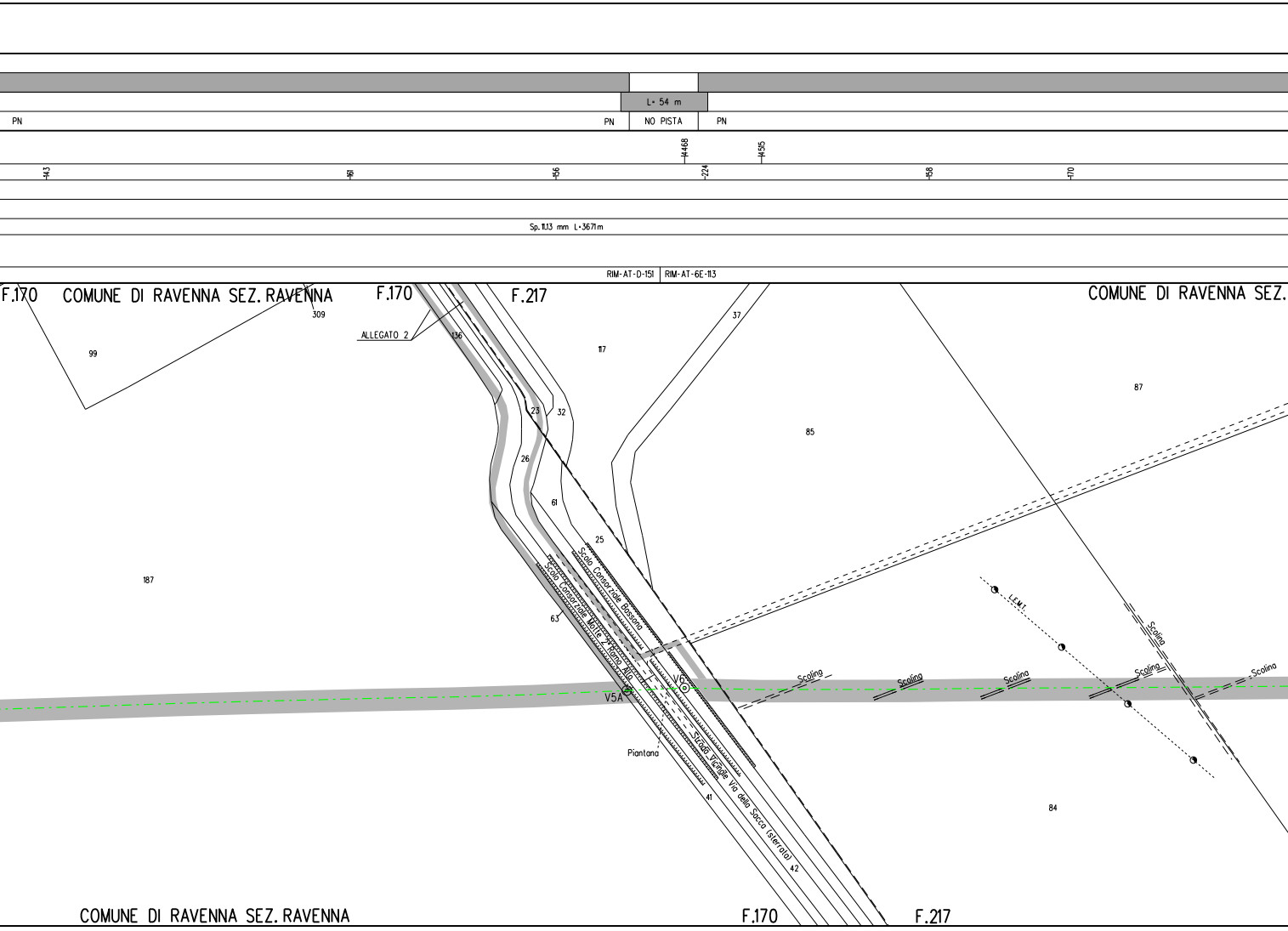
L= 54 m
PN
PN
NO PISTA
PN
14468
14515
143
161
156
224
158
170
Sp. 11.13 mm L=3671m
RIM-AT-D-151
RIM-AT-6E-113
F.170
COMUNE DI RAVENNA SEZ. RAVENNA
F.170
F.217
COMUNE DI RAVENNA SEZ.
309
99
ALLEGATO 2
136
117
37
87
23
32
85
26
61
25
187
Scolo Consorziale Bossona
Scolo Consorziale Motte 2° Ramo Alto
63
L.E.M.T.
Scolina
V6
V5A
Scolina
Scolina
Scolina
Scolina
Scolina
Piantana
Strada Vicinale Via della Sacca (sterrata)
41
42
84
COMUNE DI RAVENNA SEZ. RAVENNA
F.170
F.217

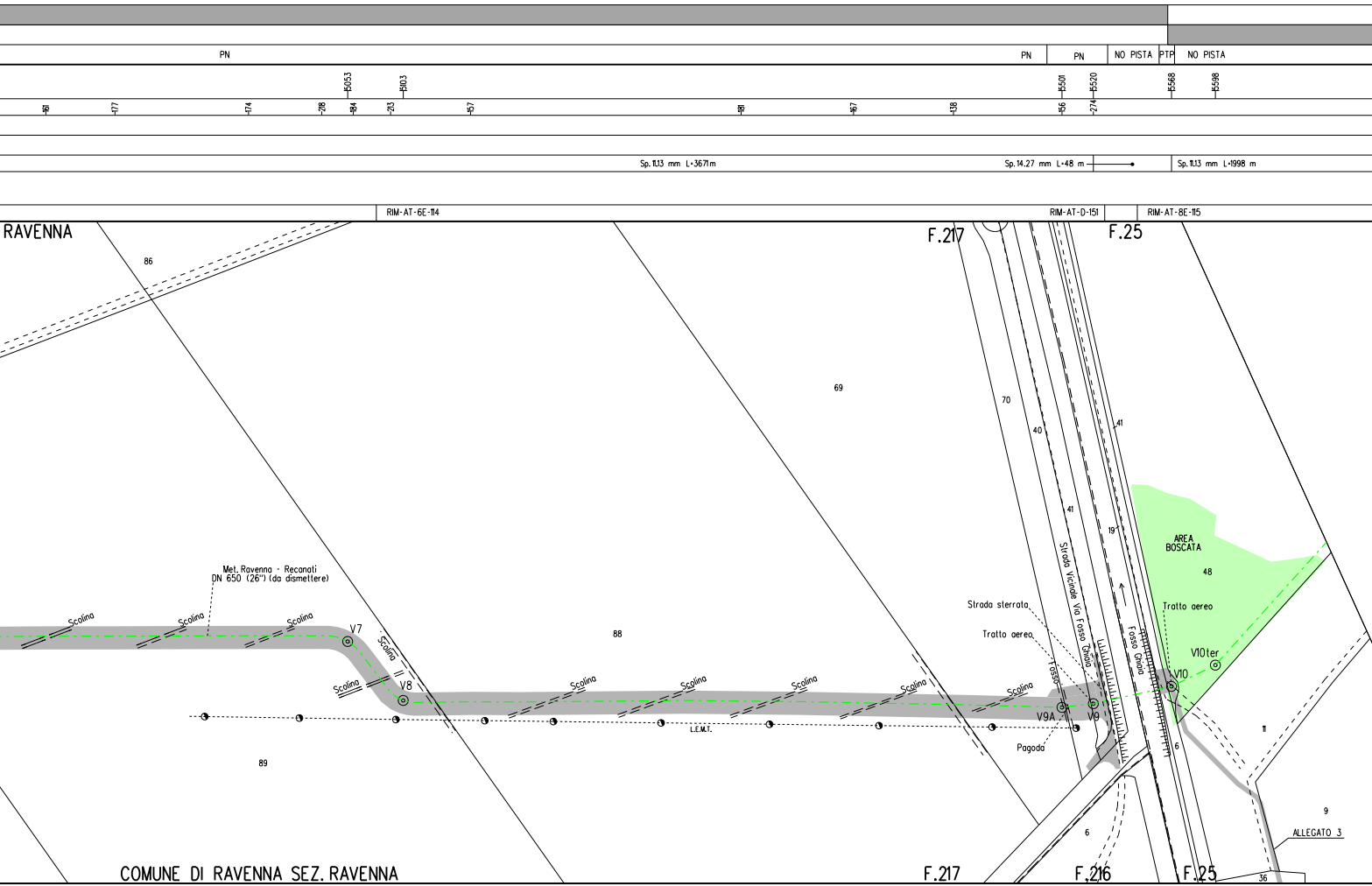
PN
PN
PN
NO PISTA
PTP
NO PISTA
15053
15103
15501
15520
15568
15598
161
177
174
218
184
213
157
181
167
138
156
274
Sp. 11.13 mm L=3671m
Sp. 14.27 mm L=48 m
Sp. 11.13 mm L=1998 m
RIM-AT-6E-114
RIM-AT-D-151
RIM-AT-8E-115
RAVENNA
86
F.217
F.25
69
70
40
41
41
19
AREA BOSCATA
48
Strada Vicinale Via Fosso Ghiaia
Fosso Ghiaia
Met. Ravenna - Recanati DN 650 (26") (da dismettere)
Scolina
Scolina
Scolina
Scolina
Scolina
Scolina
Scolina
Scolina
Scolina
Scolina
V7
V8
88
Strada sterrata
Tratto aereo
Tratto aereo
Fosso
V9A
V9
V10
V10ter
Pagoda
L.E.M.T.
89
11
6
6
9
ALLEGATO 3
36
COMUNE DI RAVENNA SEZ. RAVENNA
F.217
F.216
F.25

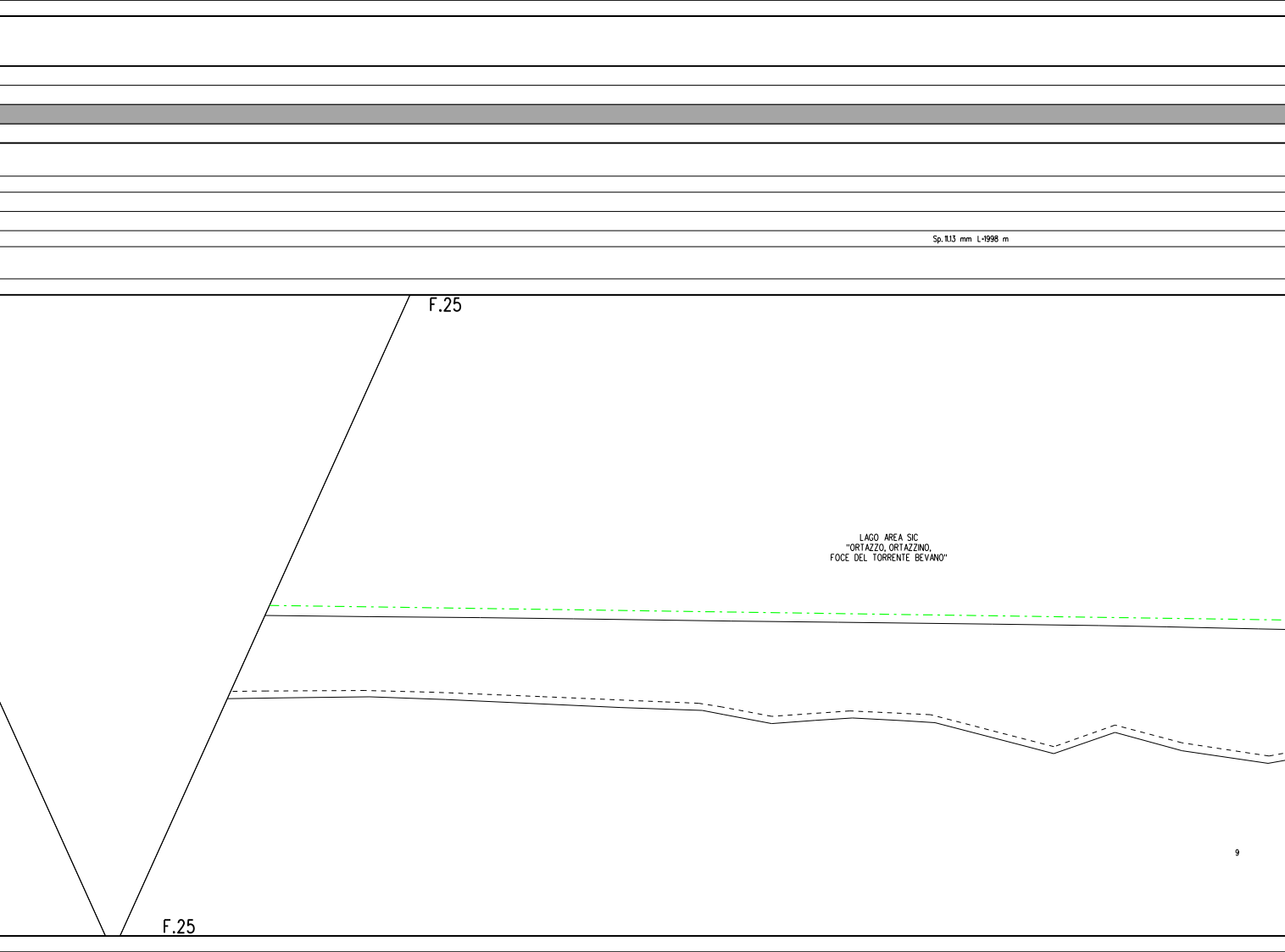
Sp. 11.13 mm L-1998 m
F.25
LAGO AREA SIC
"ORTAZZO, ORTAZZINO,
FOCE DEL TORRENTE BEVANO"
9
F.25

L= 1995 m

NO PISTA

Sp. 11.13 mm L=1998 m

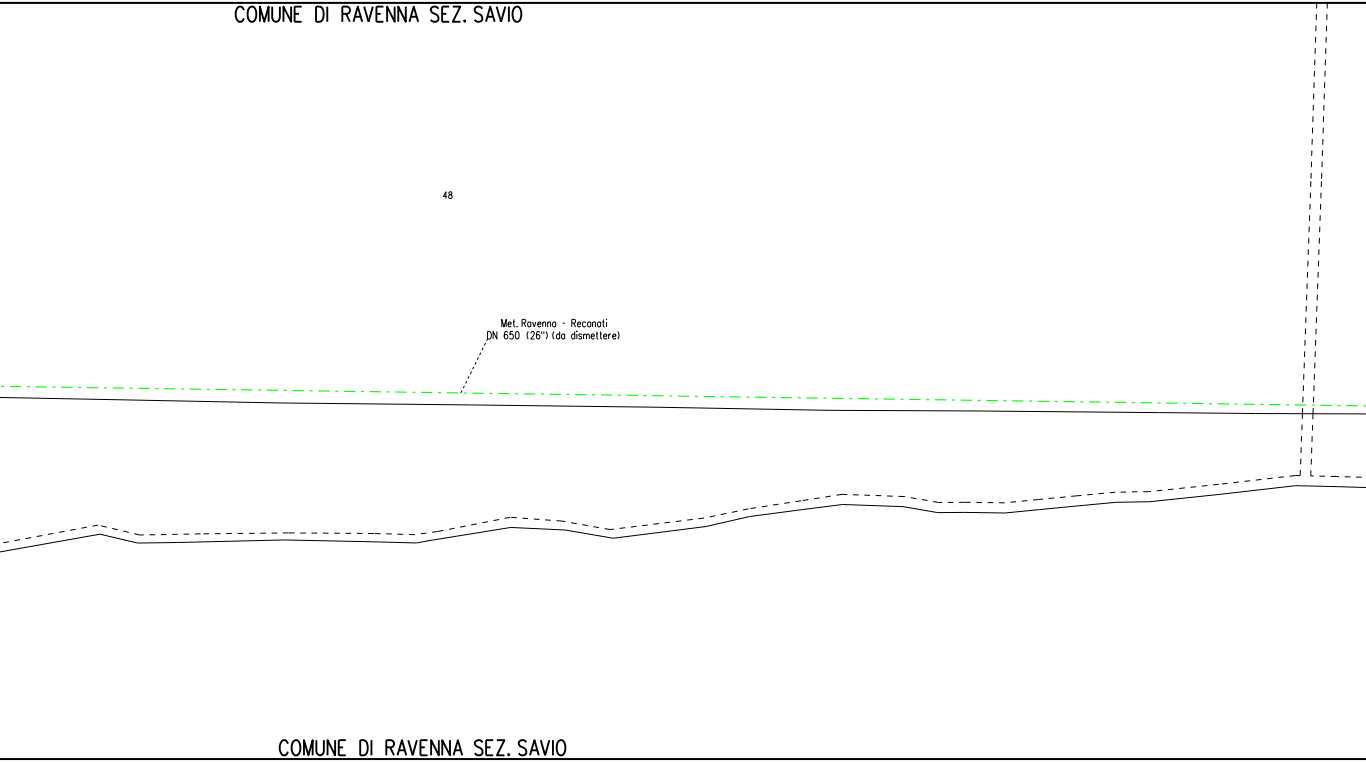
COMUNE DI RAVENNA SEZ. SAVIO
48
Met. Ravenna - Recanati
DN 650 (26") (da dismettere)
COMUNE DI RAVENNA SEZ. SAVIO

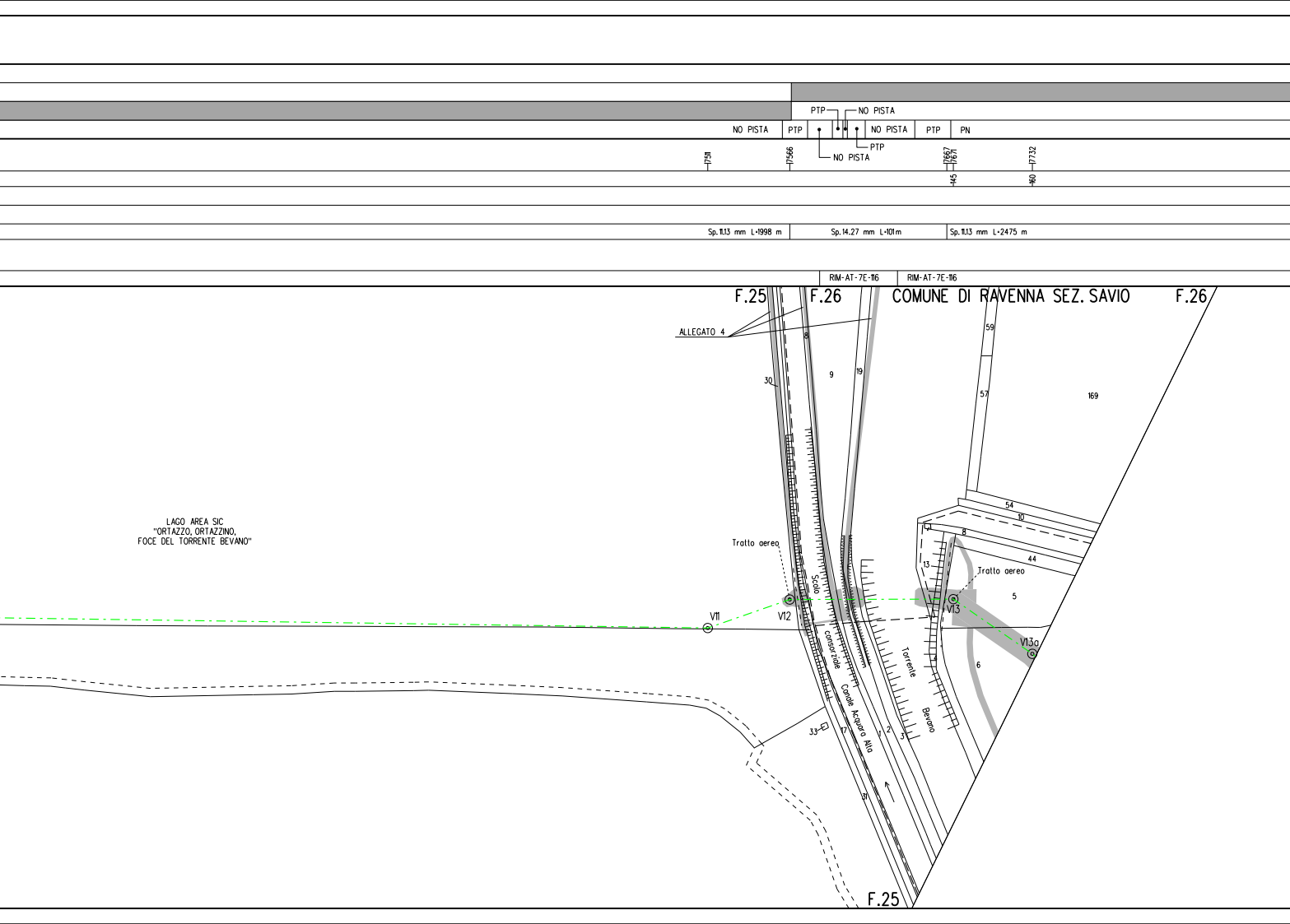
PTP
NO PISTA
NO PISTA
PTP
NO PISTA
PTP
NO PISTA
PTP
PN
7511
7566
7667
7671
7732
145
160
Sp. 11.13 mm L=1998 m
Sp. 14.27 mm L=101 m
Sp. 11.13 mm L=2475 m
RIM-AT-7E-116
RIM-AT-7E-116
F.25
F.26
COMUNE DI RAVENNA SEZ. SAVIO
F.26
ALLEGATO 4
LAGO AREA SIC
"ORTAZZO, ORTAZZINO,
FOCE DEL TORRENTE BEVANO"
Tratto aereo
Tratto aereo
V11
V12
V13
V13a
Scolo consorziale Canale Acquara Alta
Torrente Bevano
8
9
19
30
59
57
169
54
10
44
8
13
5
6
33
17
1
2
3
31
F.25

	L= 90 m	
PN	NO PISTA	PN PN

Sp. 11.13 mm L=2475 m

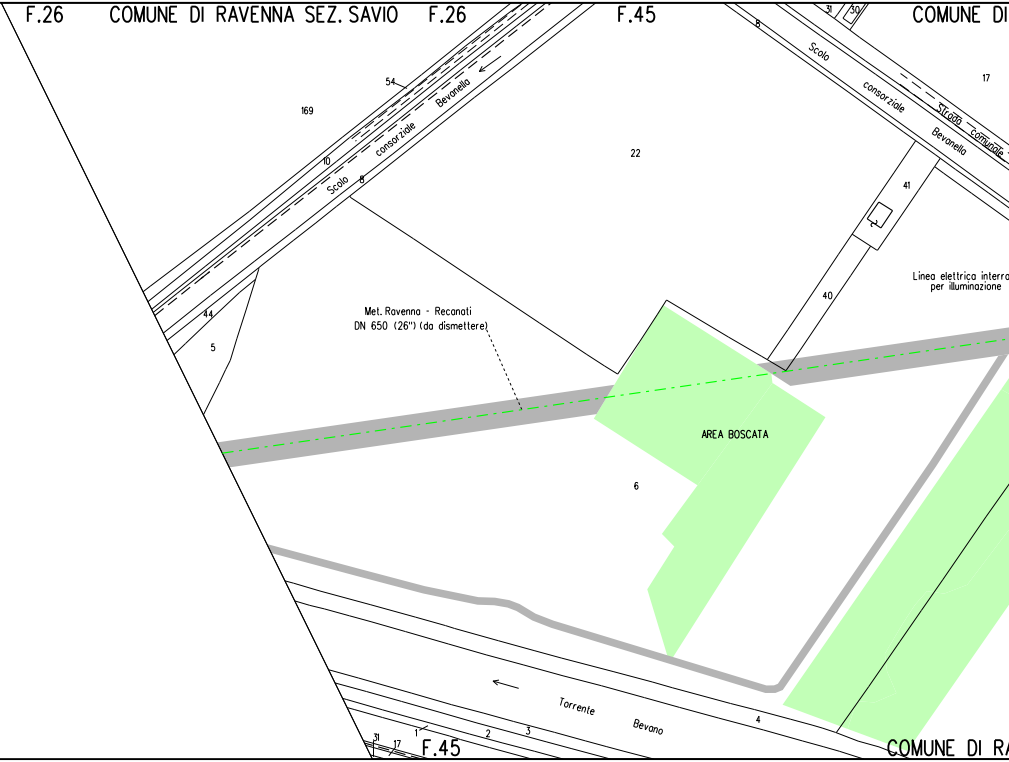
F.26
COMUNE DI RAVENNA SEZ. SAVIO
F.26
F.45
COMUNE DI
31
30
8
Scolo consorziale Bevanella
Strada comunale
17
54
169
10
Scolo consorziale Bevanella
8
22
41
2
Linea elettrica interra
per illuminazione
40
44
5
Met. Ravenna - Recanati
DN 650 (26") (da dismettere)
AREA BOSCATA
6
←
Torrente Bevano
4
1
2
3
31
17
F.45
COMUNE DI RA

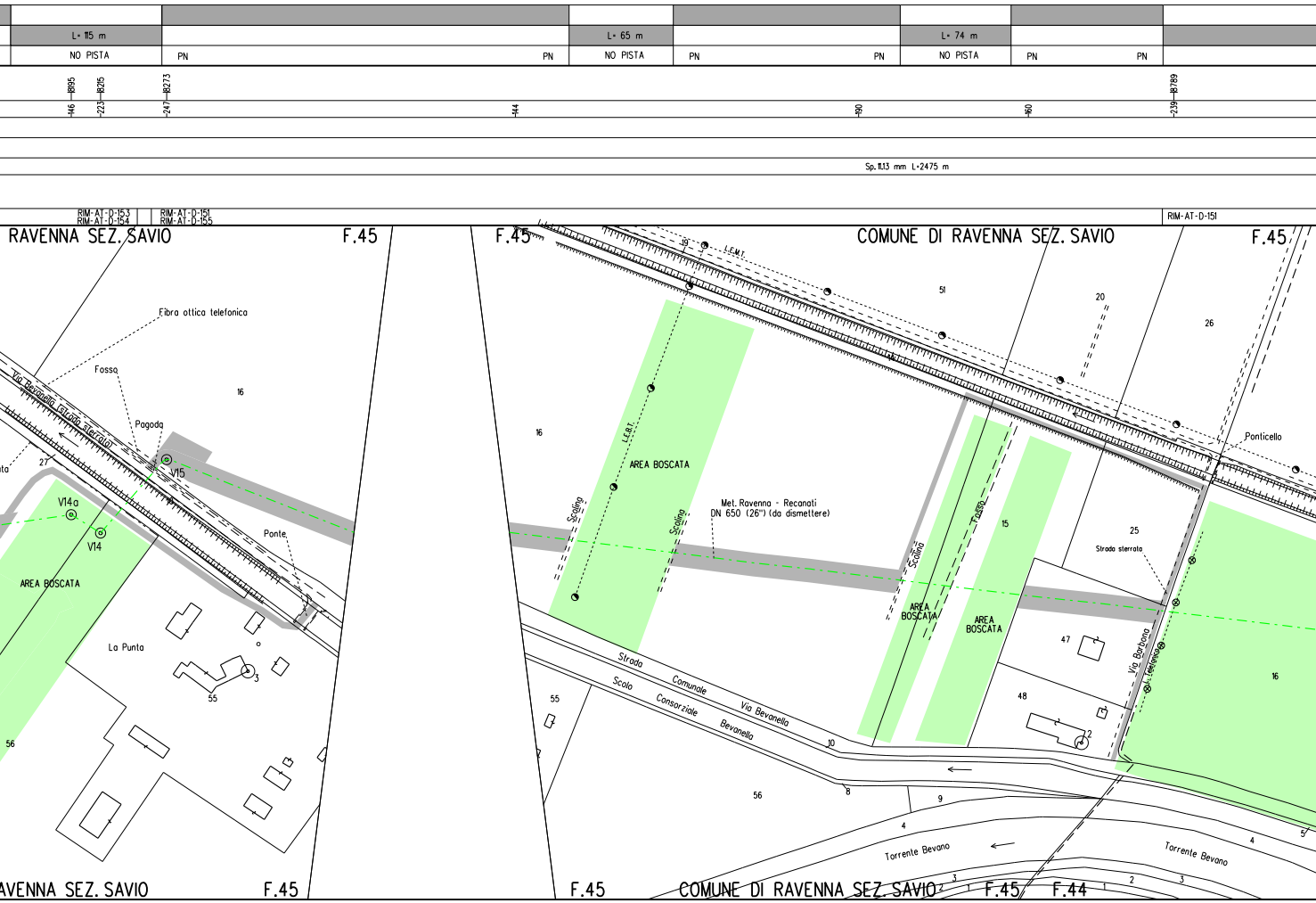
L= 115 m
NO PISTA
PN
PN
L= 65 m
NO PISTA
PN
PN
L= 74 m
NO PISTA
PN
PN
18195
18215
18273
18789
146
223
247
144
190
160
239
Sp. 11.13 mm L=2475 m
RIM-AT-D-153
RIM-AT-D-154
RIM-AT-D-151
RIM-AT-D-155
RIM-AT-D-151
RAVENNA SEZ. SAVIO
F.45
F.45
COMUNE DI RAVENNA SEZ. SAVIO
F.45
Fibra ottica telefonica
Fosso
Pagoda
Via Bevanella (strada sterrata)
16
27
V15
V14a
V14
Ponte
AREA BOSCATA
La Punta
3
55
56
19
L.E.M.T.
51
20
26
16
L.E.B.T.
AREA BOSCATA
Scolina
Scolina
Met. Ravenna - Recanati
DN 650 (26") (da dismettere)
Scolina
Fosso
15
AREA BOSCATA
AREA BOSCATA
Ponticello
25
Strada sterrata
47
48
2
Via Barbona
L. Telefonica
16
Strada Comunale Via Bevanella
Scolo Consorziale Bevanella
10
8
55
56
9
4
Torrente Bevano
Torrente Bevano
4
5
3
2
1
1
2
3
RAVENNA SEZ. SAVIO
F.45
F.45
COMUNE DI RAVENNA SEZ. SAVIO
F.45
F.44

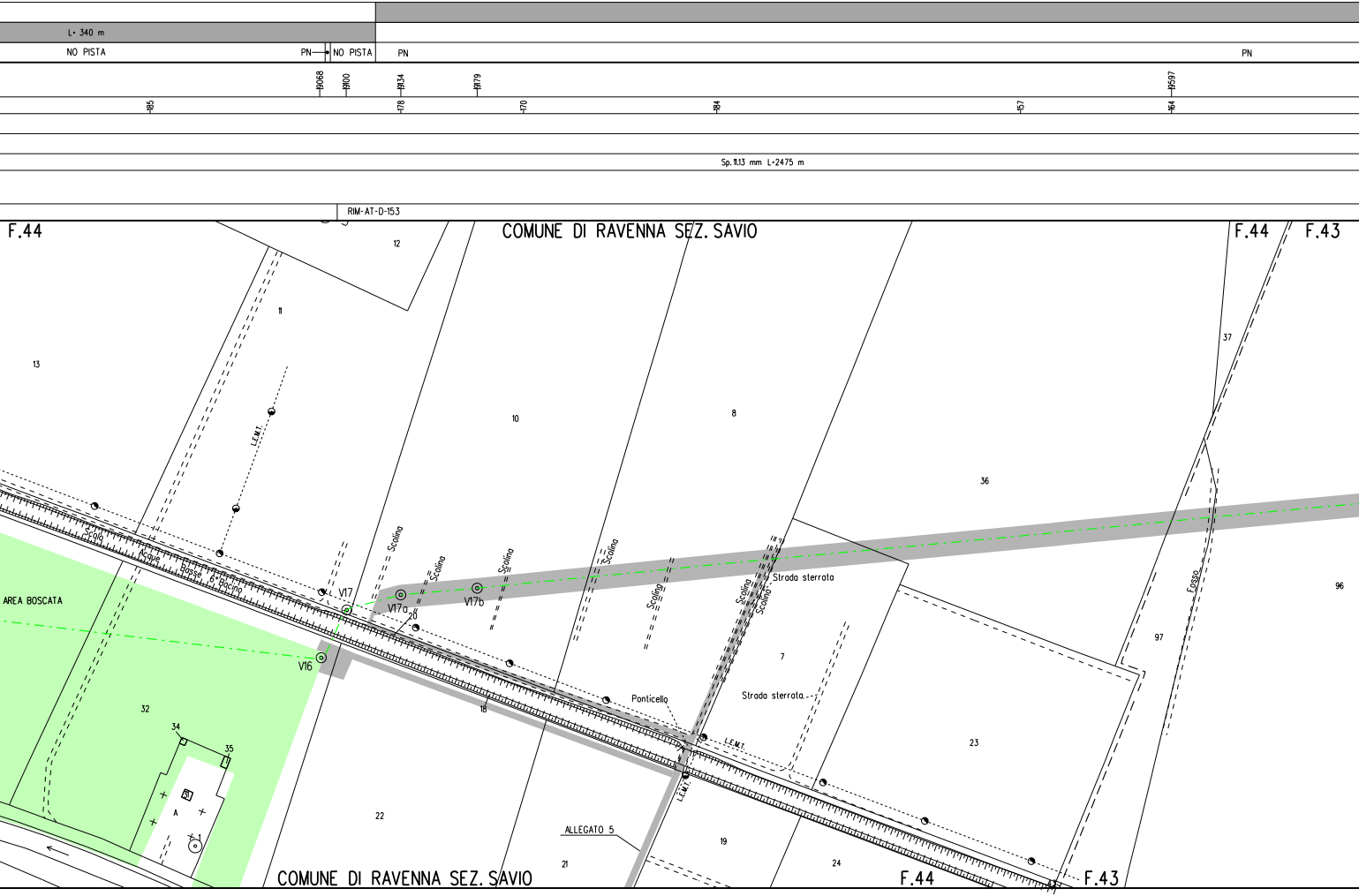
L= 340 m
NO PISTA
PN
NO PISTA
PN
PN
19068
19100
19134
19179
19597
185
178
170
184
157
164
Sp. 11.13 mm L=2475 m
RIM-AT-D-153
F.44
COMUNE DI RAVENNA SEZ. SAVIO
F.44
F.43
12
11
13
10
8
36
37
96
97
L.E.M.T.
Scolo Acque Basse 6° Bacino
AREA BOSCATA
V17
V17a
V17b
V16
20
Scolina
Scolina
Scolina
Scolina
Scolina
Scolina
Scolina
Strada sterrata
Strada sterrata
7
Fosso
Ponticello
L.E.M.T.
L.E.M.T.
18
32
34
35
A
1
22
23
ALLEGATO 5
21
19
24
COMUNE DI RAVENNA SEZ. SAVIO
F.44
F.43

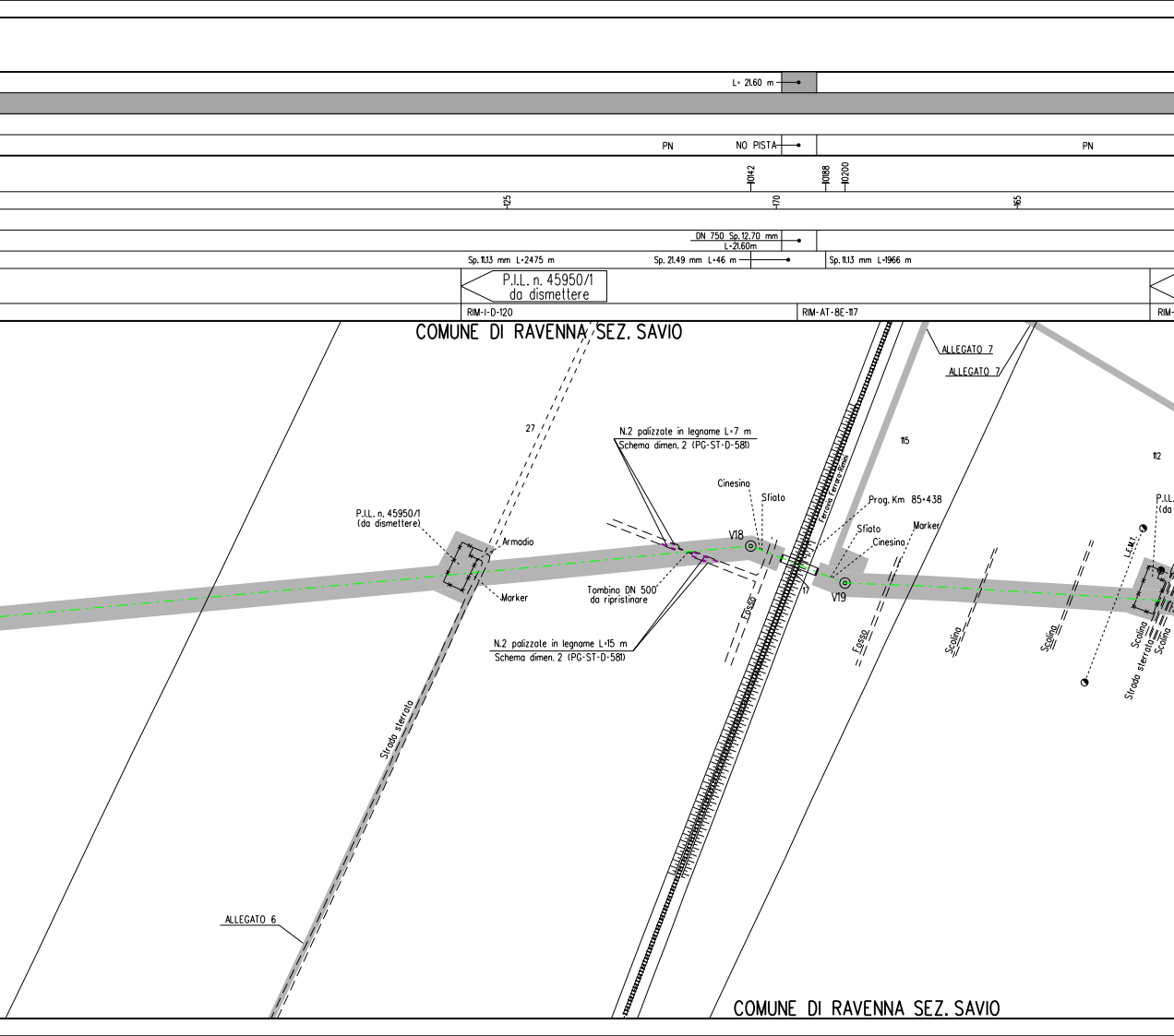
L= 21.60 m
PN
NO PISTA
PN
10142
10188
10200
125
170
165
DN 750 Sp.12.70 mm
L=21.60m
Sp. 11.13 mm L=2475 m
Sp. 21.49 mm L=46 m
Sp. 11.13 mm L=1966 m
P.I.L. n. 45950/1
da dismettere
RIM-I-D-120
RIM-AT-8E-117
RIM-
COMUNE DI RAVENNA SEZ. SAVIO
ALLEGATO 7
ALLEGATO 7
27
N.2 palizzate in legname L=7 m
Schema dimen. 2 (PG-ST-D-581)
115
112
Cinesino
Sfiato
Prog. Km 85+438
Ferrovia Ferrara-Rimini
P.I.L. n. 45950/1
(da dismettere)
Armadio
V18
Sfiato
Cinesino
Marker
L.E.M.T.
Marker
Tombino DN 500
da ripristinare
17
V19
Fosso
Fosso
Scolina
Scolina
Scolina
Scolina
Strada sterrata
N.2 palizzate in legname L=15 m
Schema dimen. 2 (PG-ST-D-581)
Strada sterrata
ALLEGATO 6
COMUNE DI RAVENNA SEZ. SAVIO

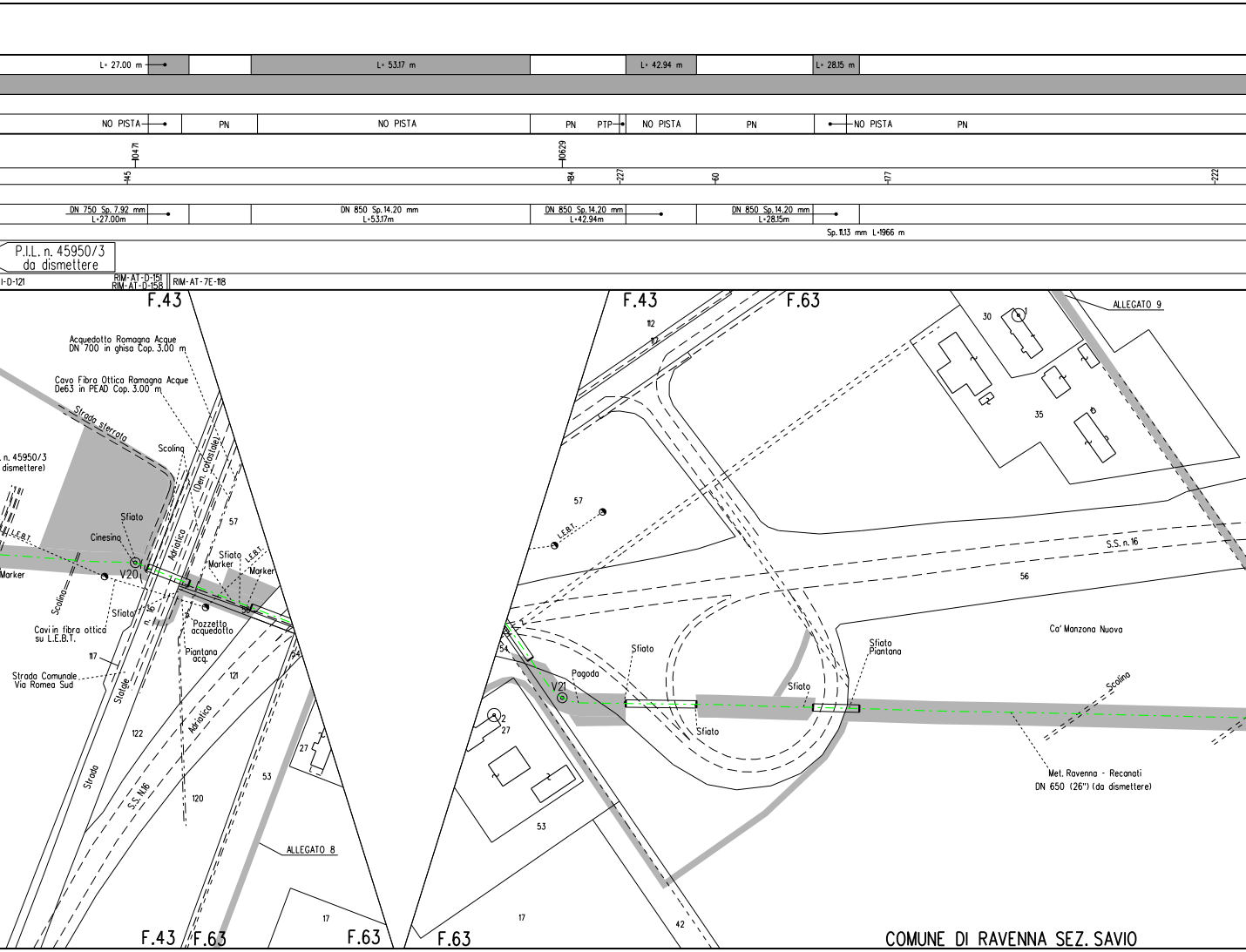
L= 27.00 m
L= 53.17 m
L= 42.94 m
L= 28.15 m
NO PISTA
PN
NO PISTA
PN
PTP
NO PISTA
PN
NO PISTA
PN
10471
10629
145
184
227
60
177
222
DN 750 Sp. 7.92 mm
L=27.00m
DN 850 Sp. 14.20 mm
L=53.17m
DN 850 Sp. 14.20 mm
L=42.94m
DN 850 Sp. 14.20 mm
L=28.15m
Sp. 11.13 mm L=1966 m
P.I.L. n. 45950/3
da dismettere
I-D-121
RIM-AT-D-151
RIM-AT-D-158
RIM-AT-7E-118
F.43
F.43
F.63
Acquedotto Romagna Acque
DN 700 in ghisa Cop. 3.00 m
Cavo Fibra Ottica Romagna Acque
De63 in PEAD Cop. 3.00 m
Strada sterrata
Scolina
(Den. catastale)
. n. 45950/3
dismettere)
L.E.B.T.
Sfiato
Cinesino
57
Adriatica
Sfiato
Marker
L.E.B.T.
Marker
Marker
V20
Scolina
Sfiato
n. 16
56
Pozzetto
acquedotto
Caviin fibra ottica
su L.E.B.T.
Piantana
acq.
117
Strada Comunale
Via Romea Sud
Statale
121
54
122
Adriatica
Strada
S.S. N.16
27
120
53
ALLEGATO 8
17
F.43
F.63
F.63
112
113
30
1
ALLEGATO 9
35
57
L.E.B.T.
S.S. n. 16
56
Ca' Manzona Nuova
54
Sfiato
Sfiato
Piantana
Pagoda
V21
Sfiato
Scolina
Sfiato
2
27
Met. Ravenna - Recanati
DN 650 (26") (da dismettere)
53
17
42
F.63
COMUNE DI RAVENNA SEZ. SAVIO

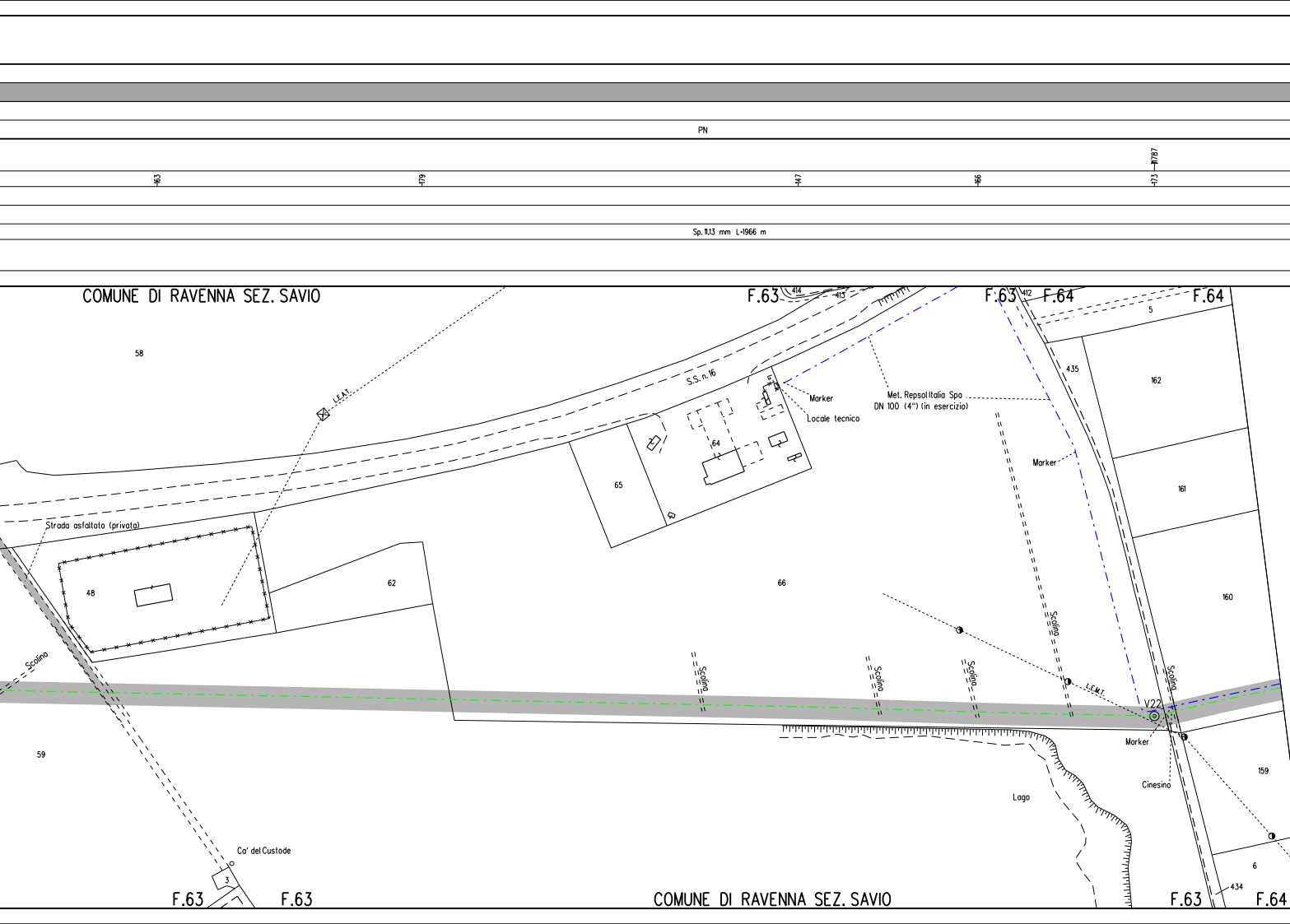
PN
163
179
147
166
173
11787
Sp. 11.13 mm L-1966 m
COMUNE DI RAVENNA SEZ. SAVIO
F.63
414
413
F.63
412
F.64
F.64
5
58
L.E.A.T.
S.S. n. 16
Marker
Locale tecnico
Met. Repsol Italia Spa
DN 100 (4") (in esercizio)
435
162
Marker
64
65
161
Strada asfaltata (privata)
48
62
66
160
Scolina
Scolina
Scolina
Scolina
Scolina
Scolina
L.E.A.T.
V22
Marker
Cinesino
59
159
Lago
Ca' del Custode
3
6
434
F.63
F.63
COMUNE DI RAVENNA SEZ. SAVIO
F.63
F.64

PN

2154

130 160 195

Sp. 11.13 mm L=1966 m

TRATTO DI TUBAZIONE ESISTENTE DA MANTENERE IN ESERCIZIO L= 473.01m

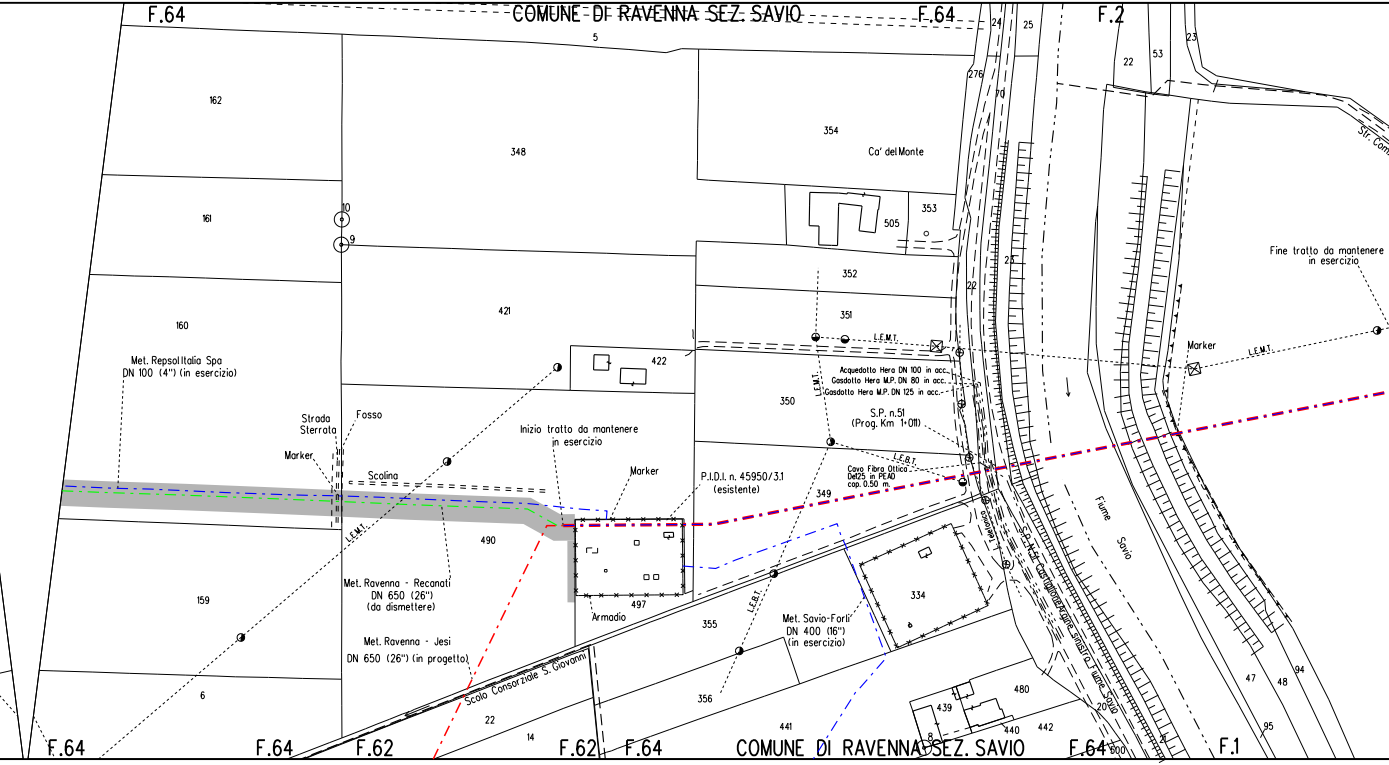
F.64
COMUNE DI RAVENNA SEZ. SAVIO
F.64
F.2
5
24
25
23
22
53
276
162
348
354
Ca' del Monte
Str. Com
161
10
9
505
353
352
23
22
Fine tratto da mantenere in esercizio
421
351
L.E.M.T.
Marker
L.E.M.T.
160
422
Met. RepsolItalia Spa DN 100 (4") (in esercizio)
Acquedotto Hera DN 100 in acc.
Gasdotto Hera M.P. DN 80 in acc.
Gasdotto Hera M.P. DN 125 in acc.
L.E.M.T.
350
S.P. n.51 (Prog. Km 1+011)
Strada Sterrata
Fosso
Inizio tratto da mantenere in esercizio
L.E.B.T.
Marker
Scolina
Marker
P.I.D.I. n. 45950/3.1 (esistente)
Cavo Fibra Ottica De125 in PEAD cop. 0.50 m.
349
L.E.M.T.
490
Telefonico
S.P. N.51 Castiglione Argine sinistro Fiume Savio
Fiume Savio
159
Met. Ravenna - Reconati DN 650 (26") (da dismettere)
497
Armadio
334
L.E.B.T.
355
Met. Savio-Forlì DN 400 (16") (in esercizio)
Met. Ravenna - Jesi DN 650 (26") (in progetto)
Scolo Consorziale S. Giovanni
6
356
480
47
48
94
439
22
14
441
440
442
20
95
F.64
F.64
F.62
F.62
F.64
COMUNE DI RAVENNA SEZ. SAVIO
F.64
500
F.1

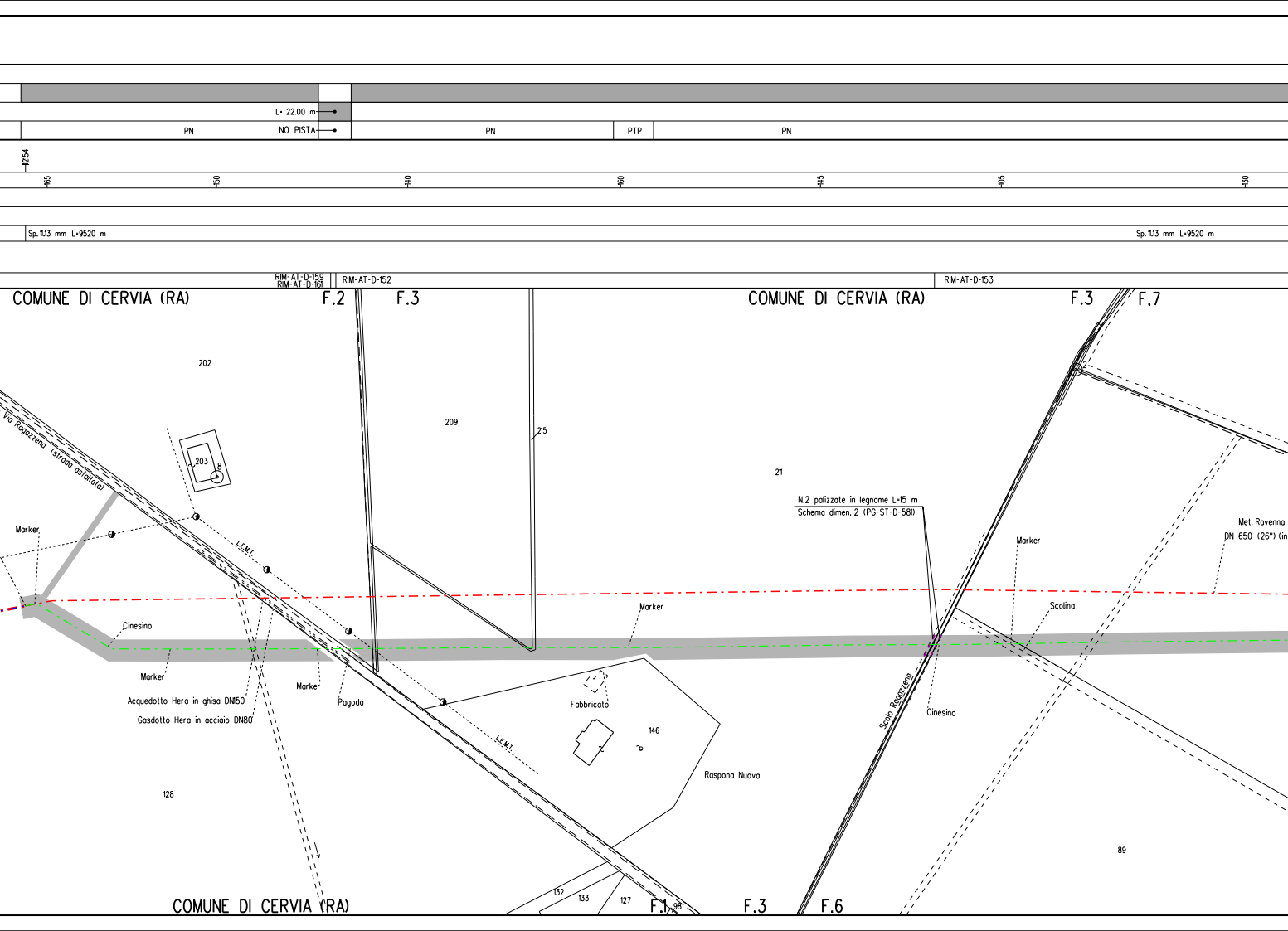
L• 22.00 m
PN
NO PISTA
PN
PTP
PN
2154
165
150
140
160
145
105
130
Sp. 11.13 mm L•9520 m
Sp. 11.13 mm L•9520 m
RIM-AT-D-159
RIM-AT-D-161
RIM-AT-D-152
RIM-AT-D-153
COMUNE DI CERVIA (RA)
F.2
F.3
COMUNE DI CERVIA (RA)
F.3
F.7
202
209
215
211
2
Via Ragazzena (strada asfaltata)
203
8
L.E.M.T.
Marker
Cinesino
Marker
Acquedotto Hera in ghisa DN150
Gasdotto Hera in acciaio DN80
Marker
Pagoda
Marker
N.2 palizzate in legname L•15 m
Schema dimen. 2 (PG-ST-D-581)
Marker
Met. Ravenna
DN 650 (26") (in
Scolina
Scolo Ragazzena
Cinesino
Fabbricato
146
L.E.M.T.
Raspona Nuova
128
89
COMUNE DI CERVIA (RA)
132
133
127
F.1
98
F.3
F.6

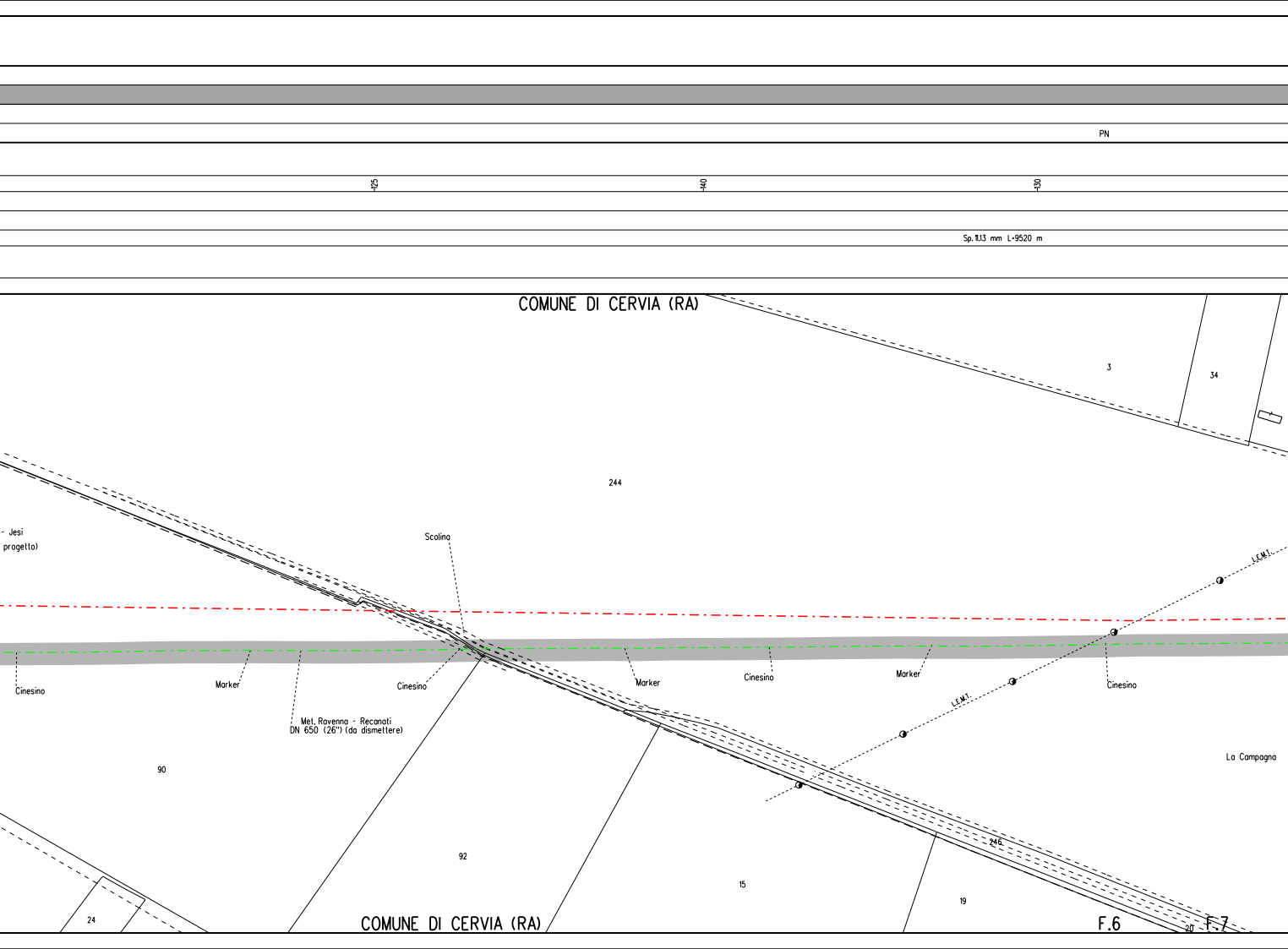
PN
125
140
130
Sp. 11.13 mm L=9520 m
COMUNE DI CERVIA (RA)
3
34
244
- Jesi
progetto)
Scolina
L.E.M.T.
Cinesino
Marker
Met. Ravenna - Recanati
DN 650 (26") (da dismettere)
Cinesino
Marker
Cinesino
Marker
Cinesino
L.E.M.T.
La Campagna
90
92
15
246
19
24
COMUNE DI CERVIA (RA)
F.6
20
F.7

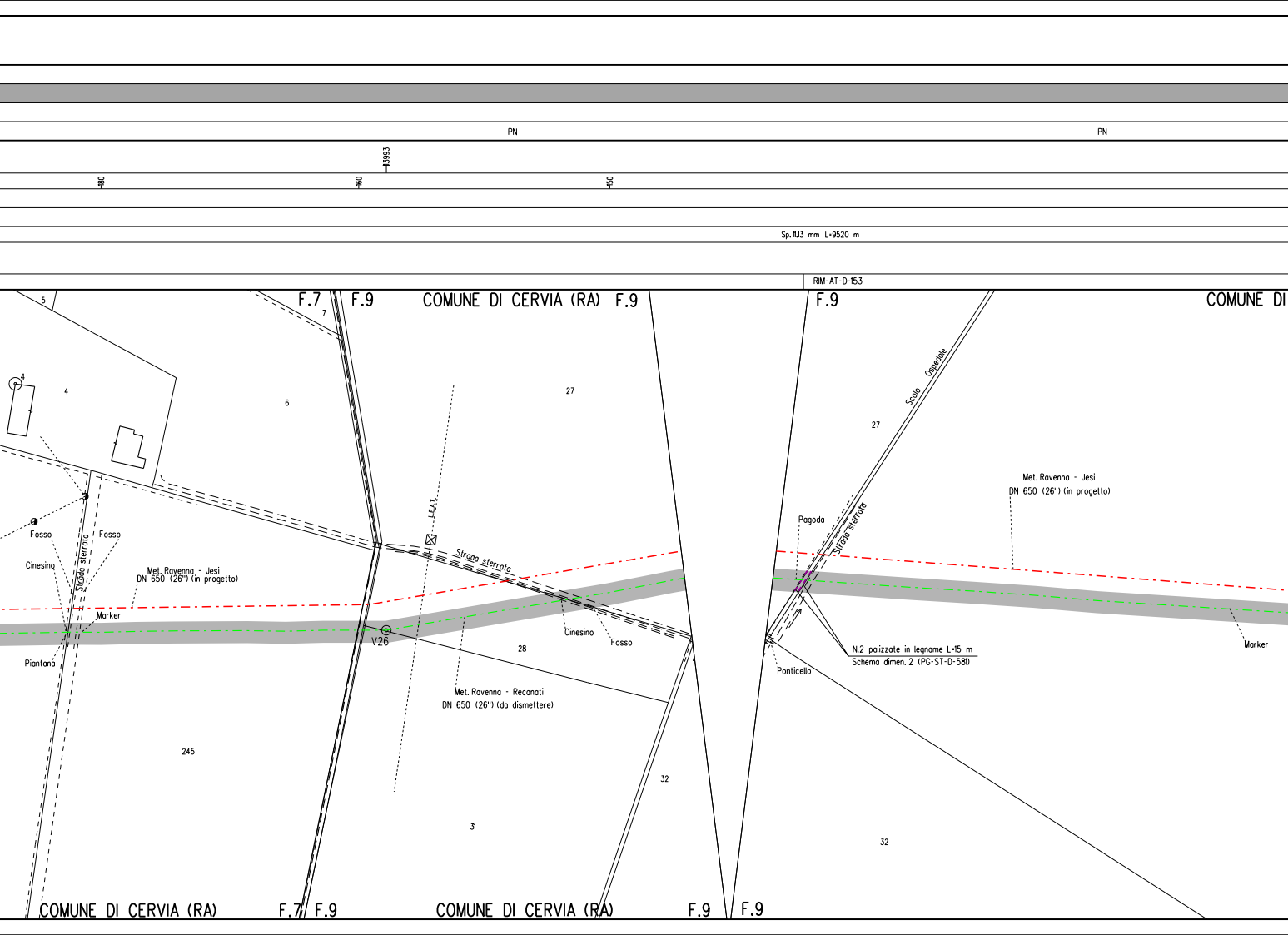
PN
PN
13993
180
160
150
Sp. 11.13 mm L=9520 m
RIM-AT-D-153
5
F.7
7
F.9
COMUNE DI CERVIA (RA)
F.9
F.9
COMUNE DI
4
4
6
27
L.E.A.T.
Scolo Ospedale
27
Met. Ravenna - Jesi
DN 650 (26") (in progetto)
Pagoda
Strada sterrata
Fosso
Fosso
Strada sterrata
Cinesino
Met. Ravenna - Jesi
DN 650 (26") (in progetto)
Marker
Strada sterrata
V26
Piantana
28
Cinesino
Fosso
N.2 palizzate in legname L=15 m
Schema dimen. 2 (PG-ST-D-581)
Ponticello
Marker
Met. Ravenna - Recanati
DN 650 (26") (da dismettere)
245
32
31
32
COMUNE DI CERVIA (RA)
F.7
F.9
COMUNE DI CERVIA (RA)
F.9
F.9

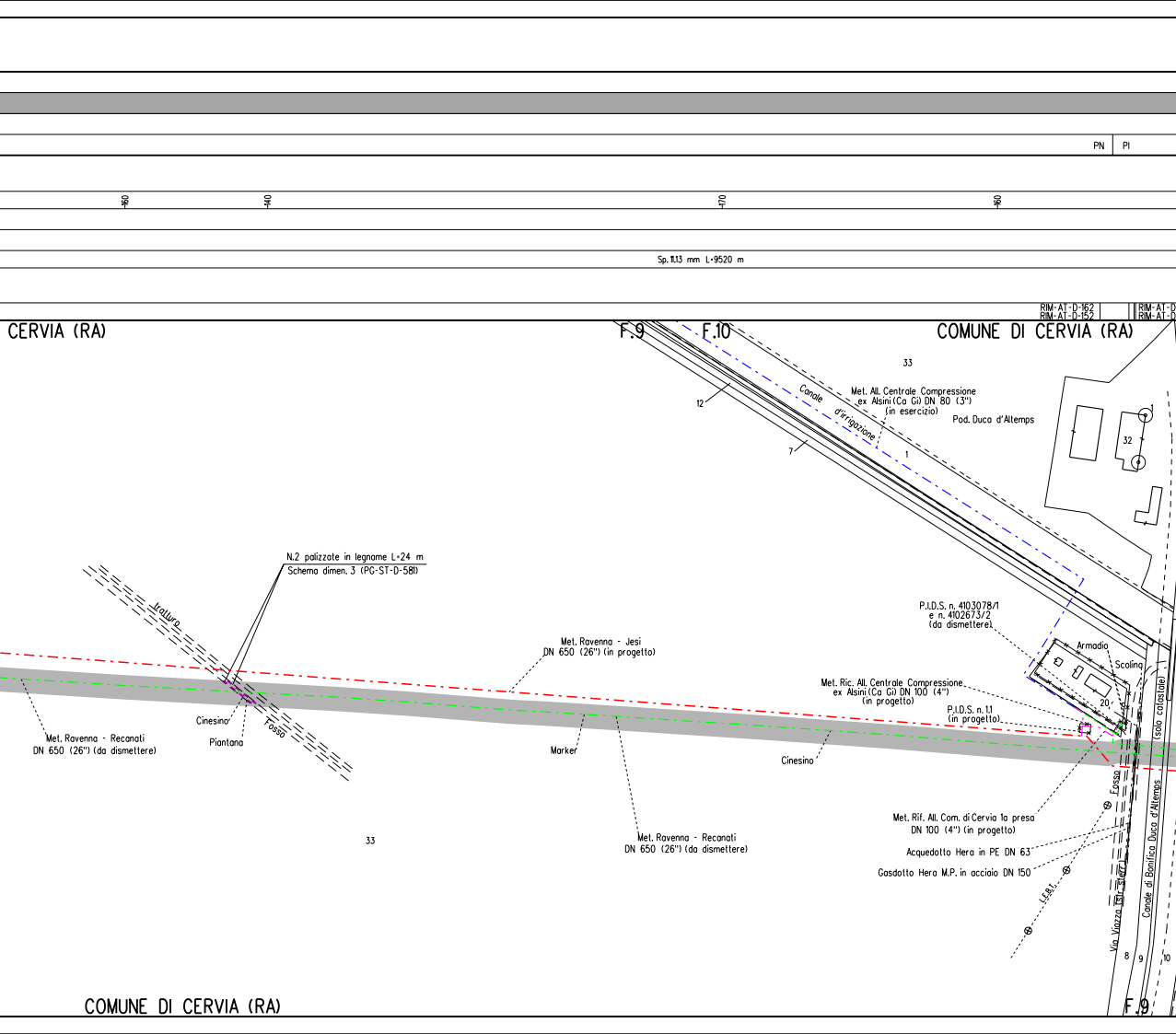
PN
PI
160
140
170
160
Sp. 11.13 mm L=9520 m
RIM-AT-D-162
RIM-AT-D-152
RIM-AT-D
RIM-AT-D
CERVIA (RA)
F.9
F.10
COMUNE DI CERVIA (RA)
33
12
7
Canale d'irrigazione
1
Met. All. Centrale Compressione
ex Alsini (Ca Gi) DN 80 (3")
(in esercizio)
Pod. Duca d'Altemps
1
32
N.2 palizzate in legname L=24 m
Schema dimen. 3 (PG-ST-D-581)
Tratturo
Fosso
Cinesino
Piantana
Met. Ravenna - Recanati
DN 650 (26") (da dismettere)
Met. Ravenna - Jesi
DN 650 (26") (in progetto)
Marker
Cinesino
P.I.D.S. n. 4103078/1
e n. 4102673/2
(da dismettere)
Armadio
Scolina
Met. Ric. All. Centrale Compressione
ex Alsini (Ca Gi) DN 100 (4")
(in progetto)
P.I.D.S. n. 1.1
(in progetto)
20
(solo catastale)
Fosso
Met. Rif. All. Com. di Cervia 1a presa
DN 100 (4") (in progetto)
Acquedotto Hera in PE DN 63
Gasdotto Hera M.P. in acciaio DN 150
L.E.B.T.
Via Viazza (str. sterr.)
Canale di Bonifica Duca d'Altemps
33
Met. Ravenna - Recanati
DN 650 (26") (da dismettere)
8
9
10
F.9
COMUNE DI CERVIA (RA)

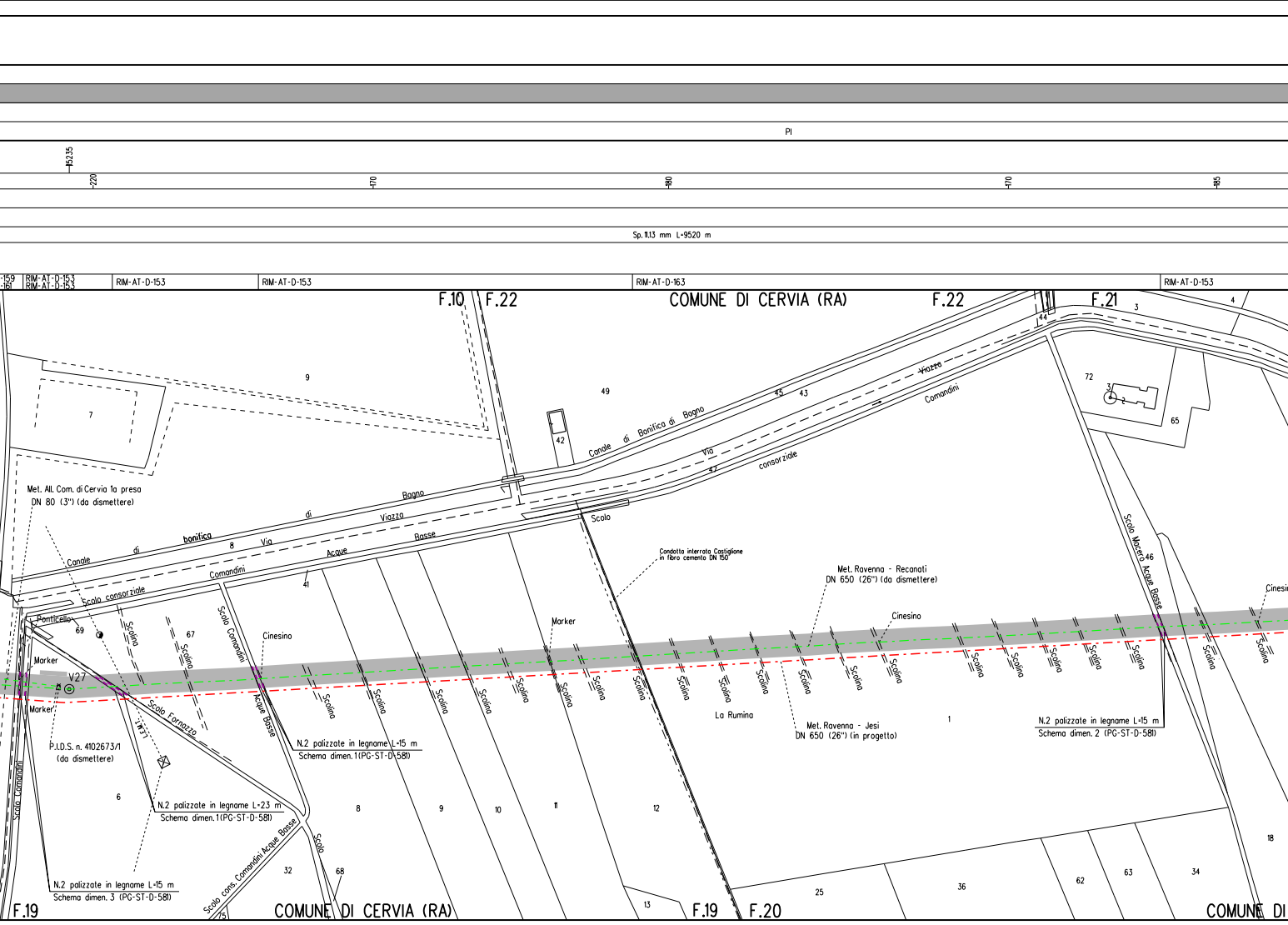
PI
15235
-220
-170
-180
-170
-185
Sp. 11.13 mm L=9520 m
-159
-161
RIM-AT-D-153
RIM-AT-D-153
RIM-AT-D-153
RIM-AT-D-153
RIM-AT-D-163
RIM-AT-D-153
F.10
F.22
COMUNE DI CERVIA (RA)
F.22
F.21
9
7
49
42
45
43
44
3
4
72
3
2
65
Canale di Bonifica di Bagno
Via Viazzo
Comandini
47
consorziale
Canale di bonifica di Bagno
8
Via Viazzo
Scolo consorziale Comandini Acque Basse
41
Scolo
Condotta interrata Castiglione in fibro cemento DN 150
Met. All. Com. di Cervia 1a presa DN 80 (3") (da dismettere)
Ponticello
69
67
Scolina
Scolina
Scolo Comandini Acque Basse
Cinesino
Marker
V27
Marker
P.I.D.S. n. 4102673/1 (da dismettere)
Scolo Fornazzo
L.I.M.T.
6
N.2 palizzate in legname L=23 m
Schema dimen. 1 (PG-ST-D-581)
N.2 palizzate in legname L=15 m
Schema dimen. 1 (PG-ST-D-581)
N.2 palizzate in legname L=15 m
Schema dimen. 3 (PG-ST-D-581)
Scolo Comandini
Scolo cons. Comandini Acque Basse
Scolo
32
68
75
8
9
10
11
12
13
Marker
Scolina
Met. Ravenna - Recanati DN 650 (26") (da dismettere)
Cinesino
La Rumina
Met. Ravenna - Jesi DN 650 (26") (in progetto)
1
Scolo Macero Acque Basse
46
Cinesino
N.2 palizzate in legname L=15 m
Schema dimen. 2 (PG-ST-D-581)
18
25
36
62
63
34
F.19
COMUNE DI CERVIA (RA)
F.19
F.20
COMUNE DI

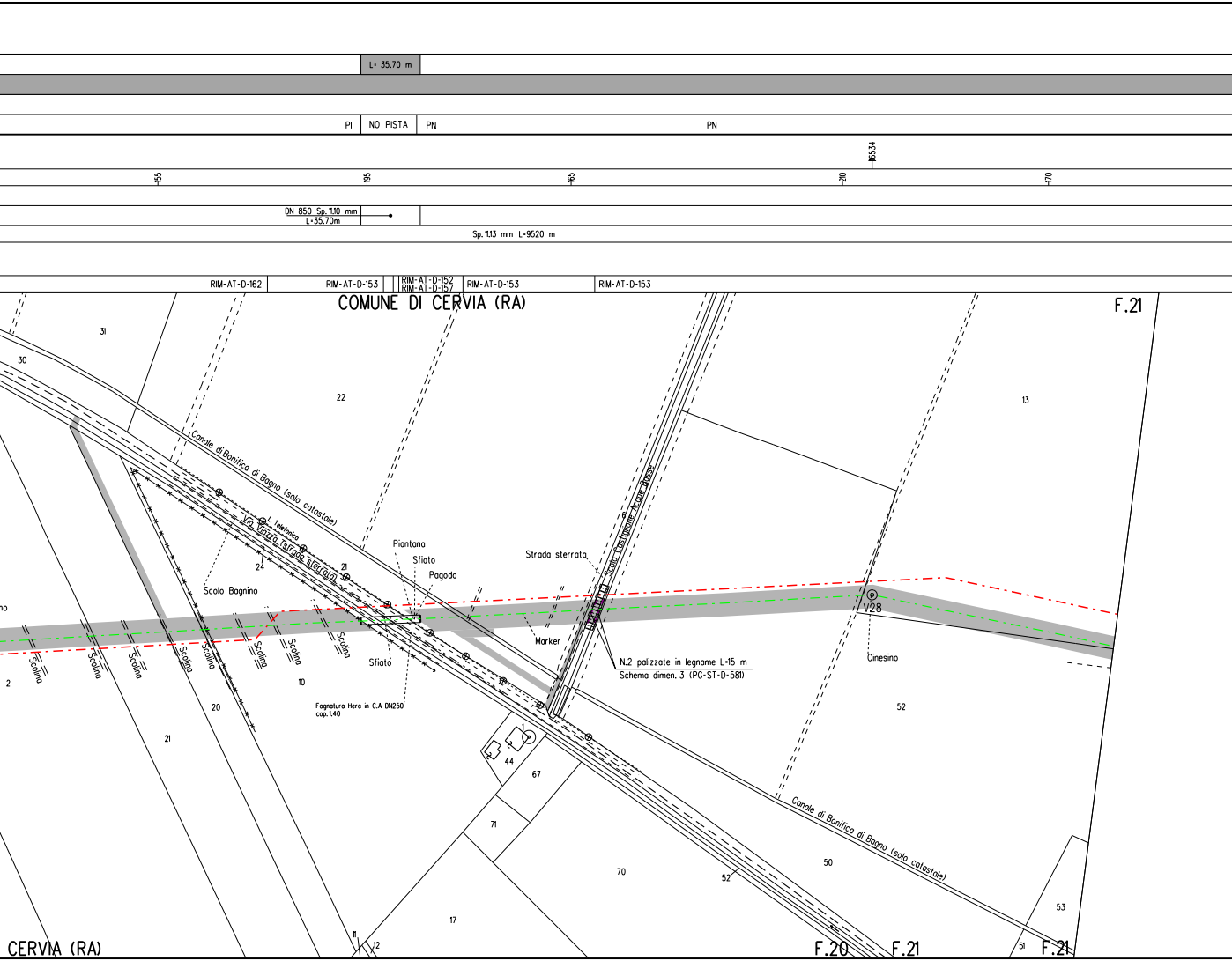
L= 35.70 m
PI
NO PISTA
PN
PN
165.34
155
195
165
210
170
DN 850 Sp. 11.10 mm
L=35.70m
Sp. 11.13 mm L=9520 m
RIM-AT-D-162
RIM-AT-D-153
RIM-AT-D-152
RIM-AT-D-157
RIM-AT-D-153
RIM-AT-D-153
COMUNE DI CERVIA (RA)
F.21
31
30
22
13
Canale di Bonifica di Bagno (solo catastale)
L. Telefonica
Via Viazza (strada sterrata)
24
21
Scolo Bagnino
Piantana
Sfiato
Pagoda
Strada sterrata
6
Scolo Castiglione Acque Basse
V28
Marker
N.2 palizzate in legname L=15 m
Schema dimen. 3 (PG-ST-D-581)
Cinesino
Scolina
Scolina
Scolina
Scolina
Scolina
Scolina
Scolina
Scolina
Sfiato
2
10
20
21
Fognatura Hera in C.A DN250
cap. 1.40
44
67
52
71
70
52
50
Canale di Bonifica di Bagno (solo catastale)
53
17
11
12
51
CERVIA (RA)
F.20
F.21
F.21

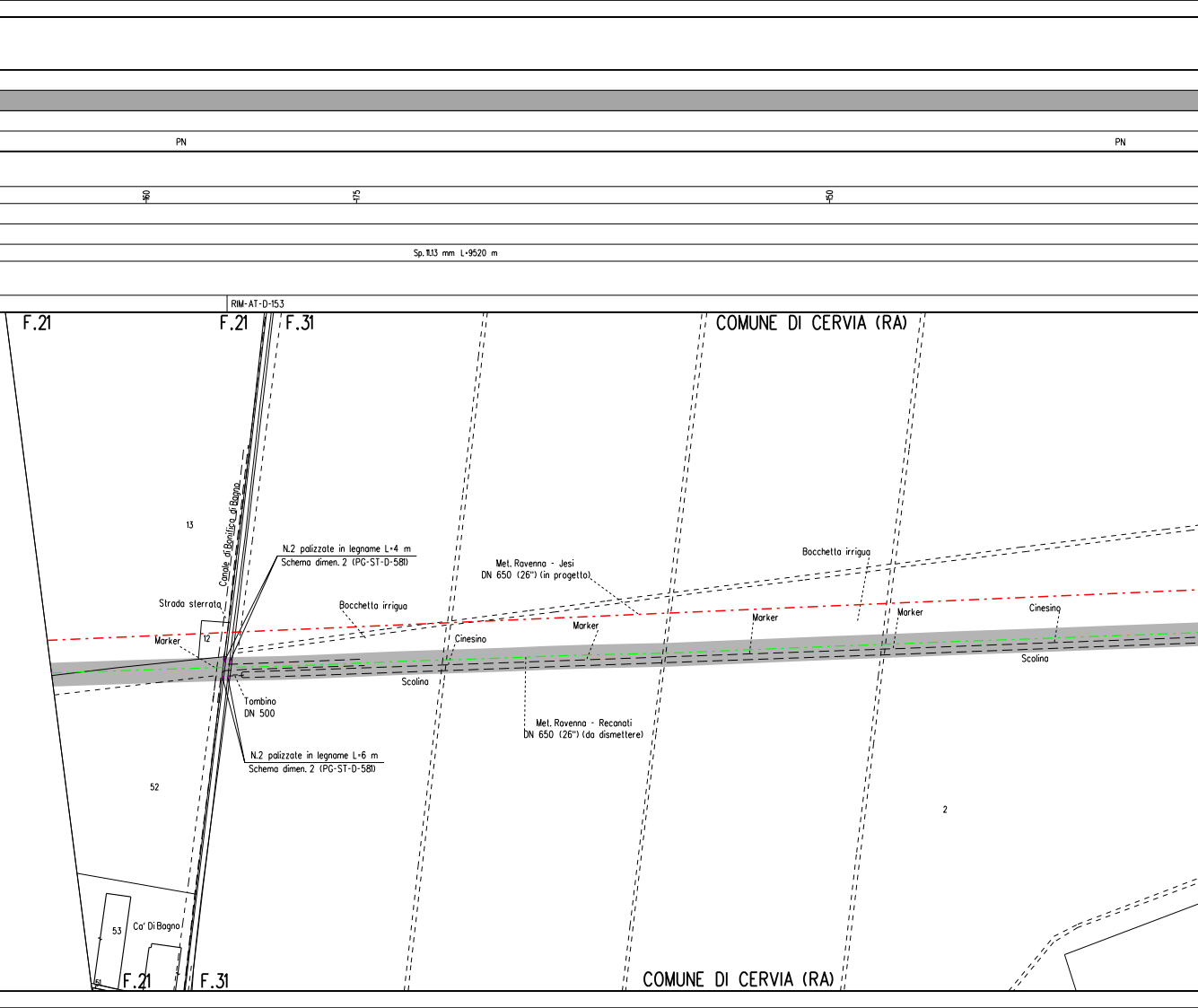
PN
PN
-160
-175
-50
Sp. 11.13 mm L=9520 m
RIM-AT-D-153
F.21
F.21
F.31
COMUNE DI CERVIA (RA)
13
Canale di Bonifica di Bagno
N.2 palizzate in legname L=4 m
Schema dimen. 2 (PG-ST-D-581)
Met. Ravenna - Jesi
DN 650 (26") (in progetto)
Bocchetta irrigua
Strada sterrata
Bocchetta irrigua
Marker
Marker
Cinesino
Marker
12
Marker
Cinesino
Scolina
Scolina
Tombino
DN 500
Met. Ravenna - Recanati
DN 650 (26") (da dismettere)
N.2 palizzate in legname L=6 m
Schema dimen. 2 (PG-ST-D-581)
52
2
53
Ca' Di Bagno
51
F.21
F.31
COMUNE DI CERVIA (RA)

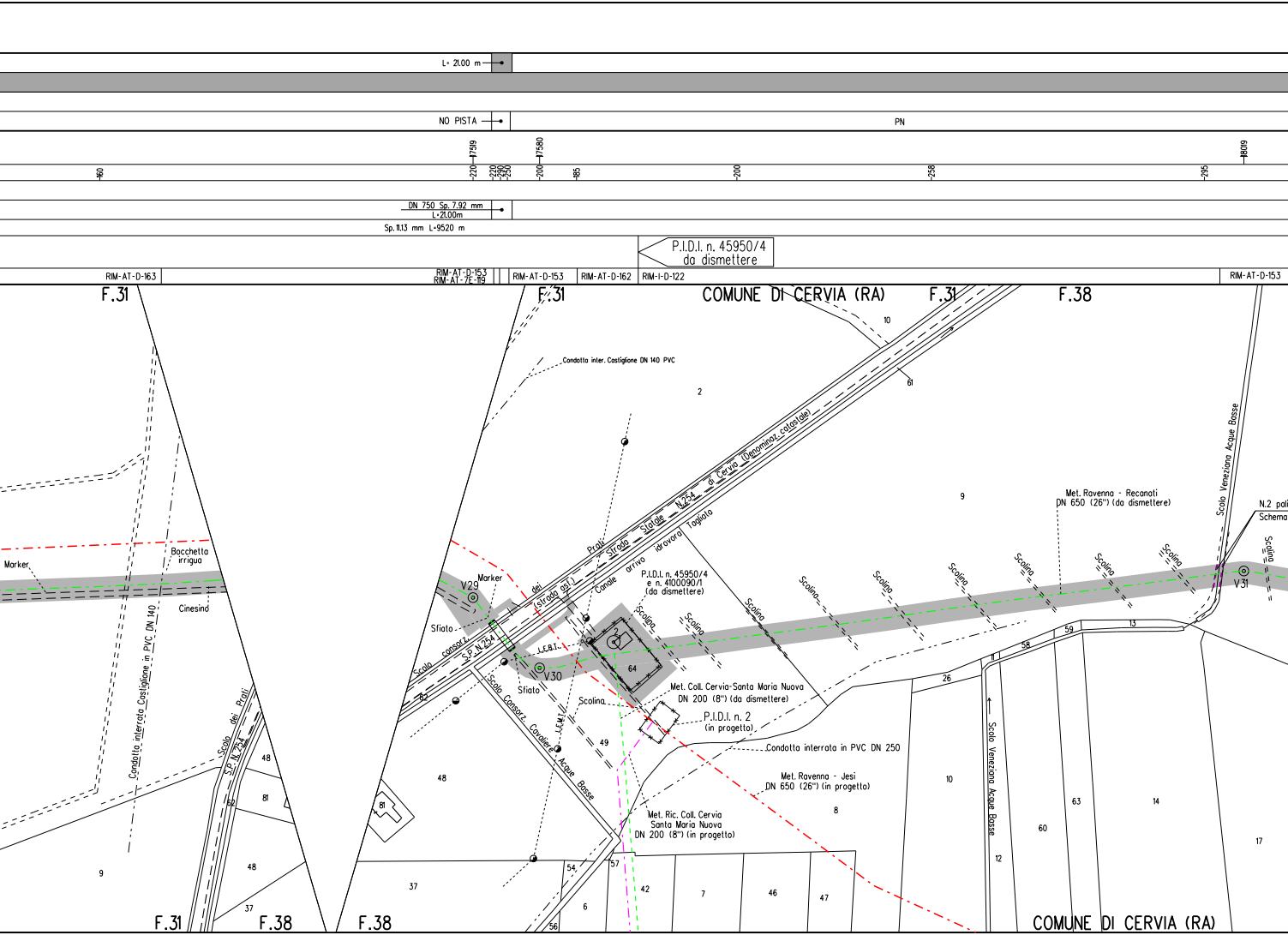
L= 21.00 m
NO PISTA
PN
17519
17580
18019
160
220
220
290
250
200
185
200
258
295
DN 750 Sp. 7.92 mm
L=21.00m
Sp. 11.13 mm L=9520 m
P.I.D.I. n. 45950/4
da dismettere
RIM-AT-D-163
RIM-AT-D-153
RIM-AT-7E-119
RIM-AT-D-153
RIM-AT-D-162
RIM-I-D-122
RIM-AT-D-153
F.31
F.31
COMUNE DI CERVIA (RA)
F.31
F.38
10
61
Condotta inter. Castiglione DN 140 PVC
2
Strada Statale N.254 di Cervia (Denominaz. catastale)
Prati
dei
(strada asf.)
Canale arrivo idrovora Tagliata
9
Met. Ravenna - Recanati
DN 650 (26") (da dismettere)
Scolo Veneziano Acque Basse
N.2 pali
Schema
Marker
Bocchetta irrigua
Cinesino
V29
Marker
Sfiato
Scolo consorz.
S.P. N.254
62
Sfiato
V30
I.E.B.I.
P.I.D.I. n. 45950/4
e n. 4100090/1
(da dismettere)
Scolina
Scolina
Scolina
Scolina
Scolina
Scolina
Scolina
Scolina
Scolina
Scolina
64
V31
Met. Coll. Cervia-Santa Maria Nuova
DN 200 (8") (da dismettere)
Scolina
P.I.D.I. n. 2
(in progetto)
Condotta interrata in PVC DN 250
Met. Ravenna - Jesi
DN 650 (26") (in progetto)
Scolo Consorz. Cavaliere Acque Basse
I.E.M.I.
49
48
81
Met. Ric. Coll. Cervia
Santa Maria Nuova
DN 200 (8") (in progetto)
8
26
58
59
13
11
Scolo Veneziano Acque Basse
10
12
60
63
14
17
Condotta interrata Castiglione in PVC DN 140
Scolo dei Prati
S.P. N.254
48
81
52
9
48
37
54
57
42
7
46
47
37
6
56
F.31
F.38
F.38
COMUNE DI CERVIA (RA)

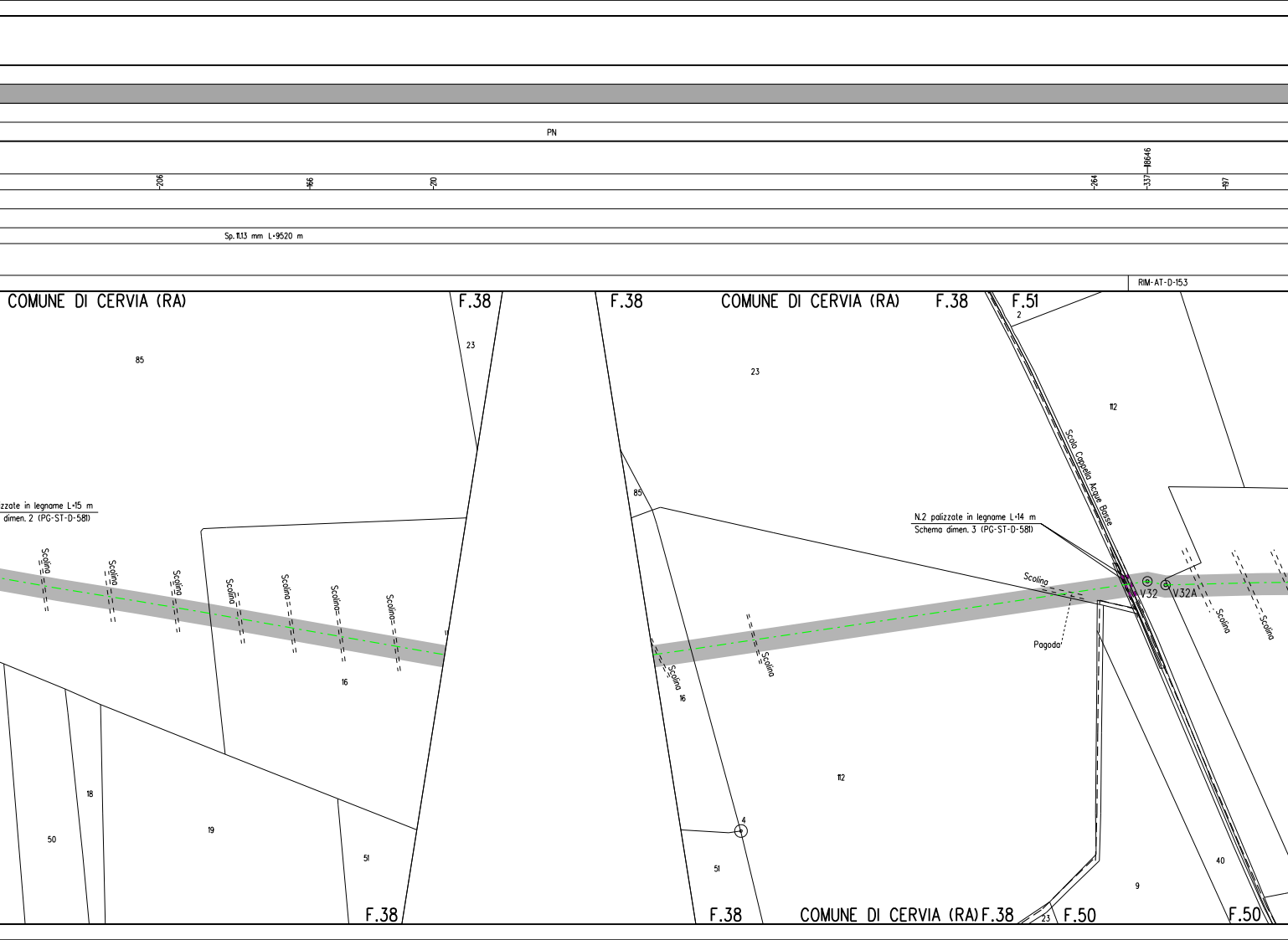
PN
18646
-206
166
-210
-264
-337
197
Sp. 11.13 mm L=9520 m
RIM-AT-D-153
COMUNE DI CERVIA (RA)
F.38
F.38
COMUNE DI CERVIA (RA)
F.38
F.51
85
23
23
2
112
zzate in legname L=15 m
dimen. 2 (PG-ST-D-581)
Scolina
Scolina
Scolina
Scolina
Scolina
Scolina
Scolina
16
18
50
19
51
F.38
85
N.2 palizzate in legname L=14 m
Schema dimen. 3 (PG-ST-D-581)
Scolo Cappella Acque Basse
Scolina
V32
V32A
Scolina
Scolina
Pagoda
Scolina
Scolina
16
112
4
51
F.38
COMUNE DI CERVIA (RA) F.38
23
F.50
40
9
F.50

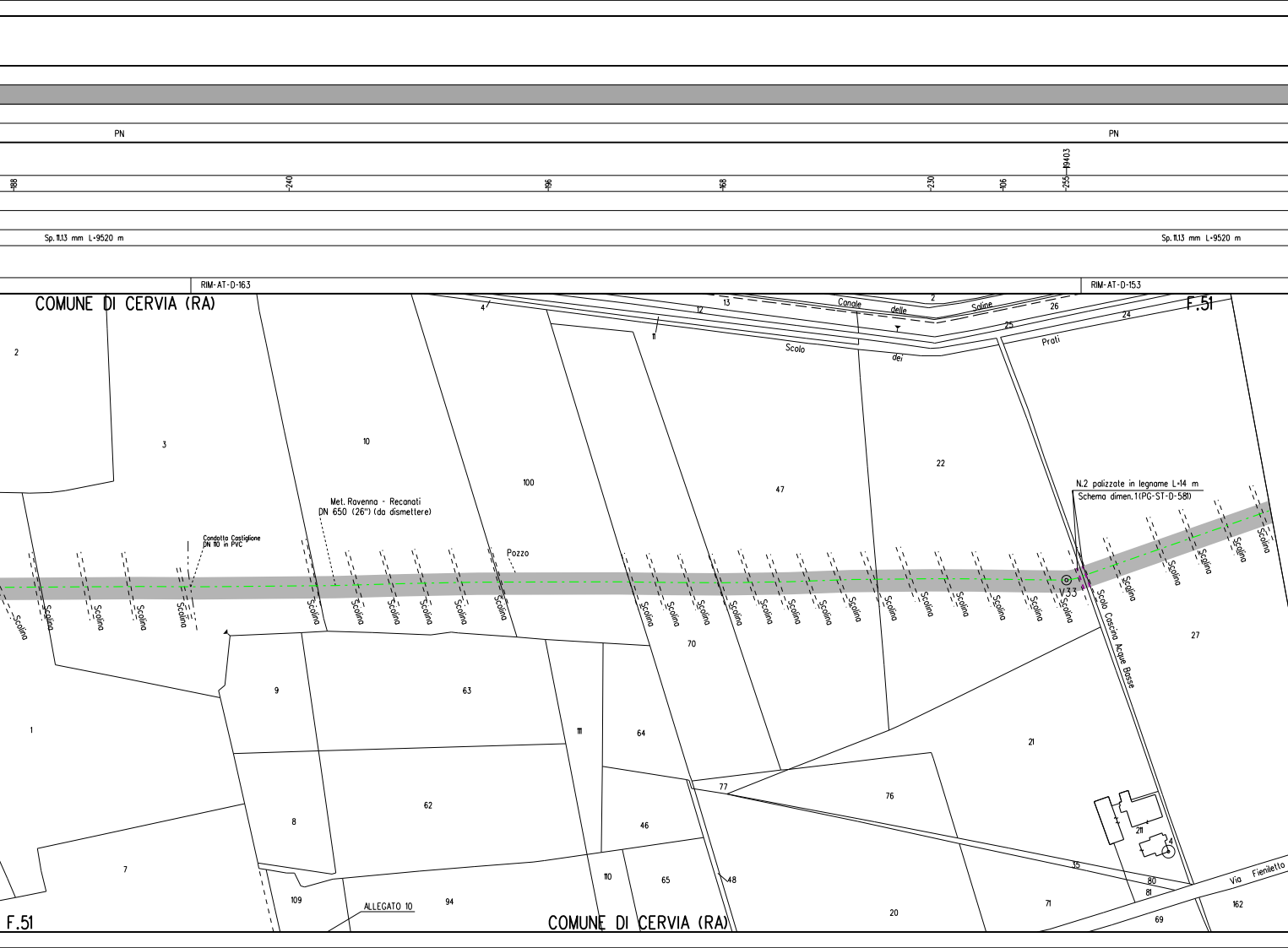
PN
PN
19403
188
240
196
168
230
106
255
Sp. 11.13 mm L-9520 m
Sp. 11.13 mm L-9520 m
RIM-AT-D-163
RIM-AT-D-153
COMUNE DI CERVIA (RA)
F.51
Canale delle Saline
Scolo dei Prati
Met. Ravenna - Recanati
DN 650 (26") (da dismettere)
Condotta Castiglione
DN 110 in PVC
Pozzo
N.2 palizzate in legname L-14 m
Schema dimen. 1(PG-ST-D-581)
V33
Scolo Cascina Acque Basse
Scolina
Via Fienile
ALLEGATO 10
COMUNE DI CERVIA (RA)
F.51
2
3
1
4
10
11
12
13
2
26
25
24
100
47
22
27
21
70
9
63
111
64
77
76
8
62
46
211
4
35
80
81
7
109
94
110
65
48
20
71
69
162

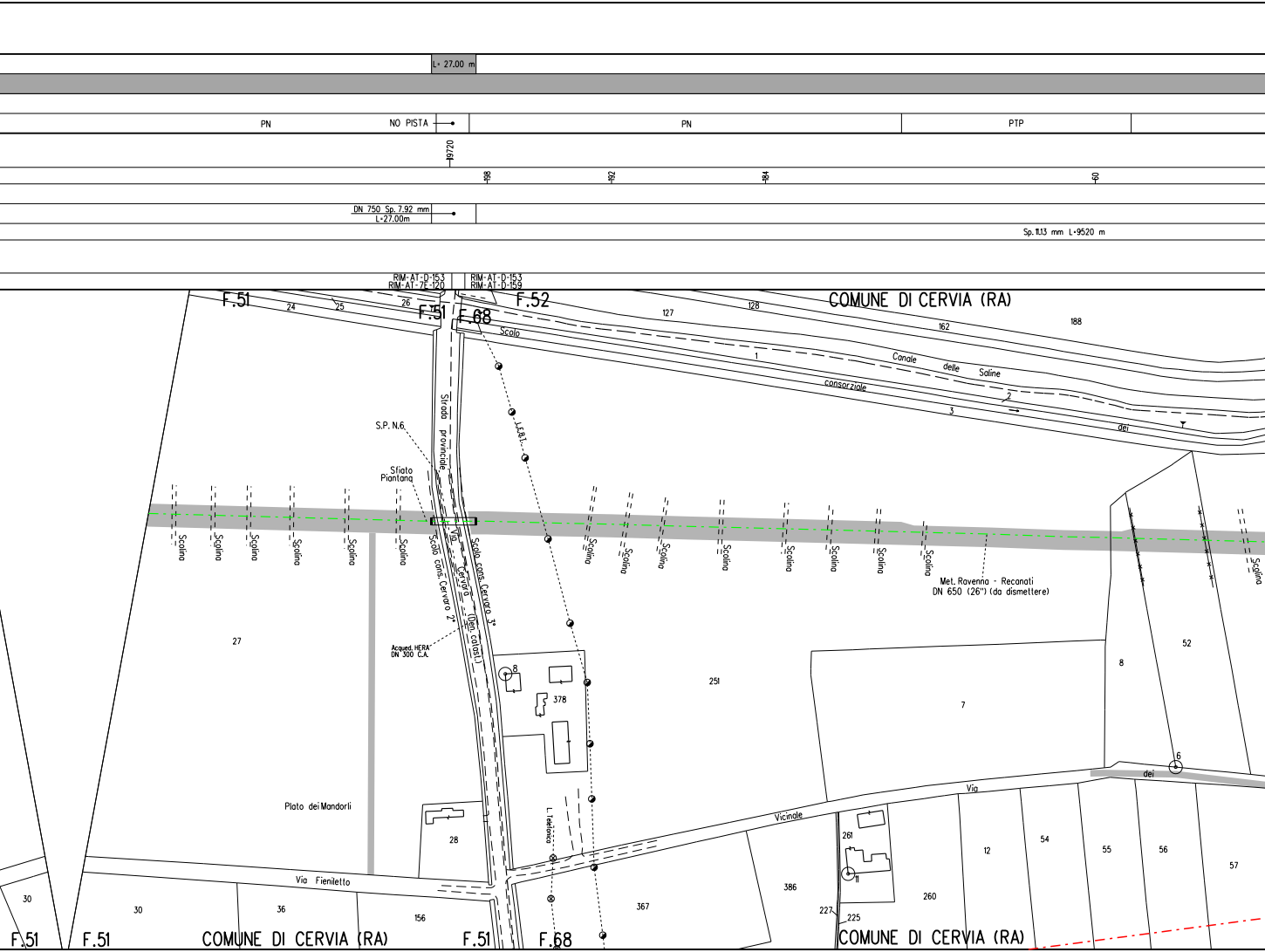
L= 27.00 m
PN
NO PISTA
PN
PTP
19720
198
192
184
60
DN 750 Sp. 7.92 mm
L=27.00m
Sp. 11.13 mm L=9520 m
RIM-AT-D-153
RIM-AT-7E-120
RIM-AT-D-153
RIM-AT-D-159
F.51
F.52
F.51
F.68
COMUNE DI CERVIA (RA)
24
25
26
127
128
162
188
Scolo
1
Canale
delle
Saline
consorziale
2
3
dei
L.E.B.T.
Strada provinciale
S.P. N.6
Sfiato
Piantana
Scolina
Scolina
Scolina
Scolina
Scolina
Scolina
Via Cervaro (Den. catast.)
Scolo cons. Cervaro 2°
Scolo cons. Cervaro 3°
Scolina
Scolina
Scolina
Scolina
Scolina
Scolina
Scolina
Scolina
Scolina
Met. Ravenna - Recanati
DN 650 (26") (da dismettere)
Acqued. HERA
DN 300 C.A.
27
8
378
251
7
8
52
6
dei
Via
Vicinale
Plato dei Mandorli
28
L. telefonica
Via Fienilettto
30
30
36
156
367
386
261
11
12
54
55
56
57
260
227
225
F.51
F.51
COMUNE DI CERVIA (RA)
F.51
F.68
COMUNE DI CERVIA (RA)

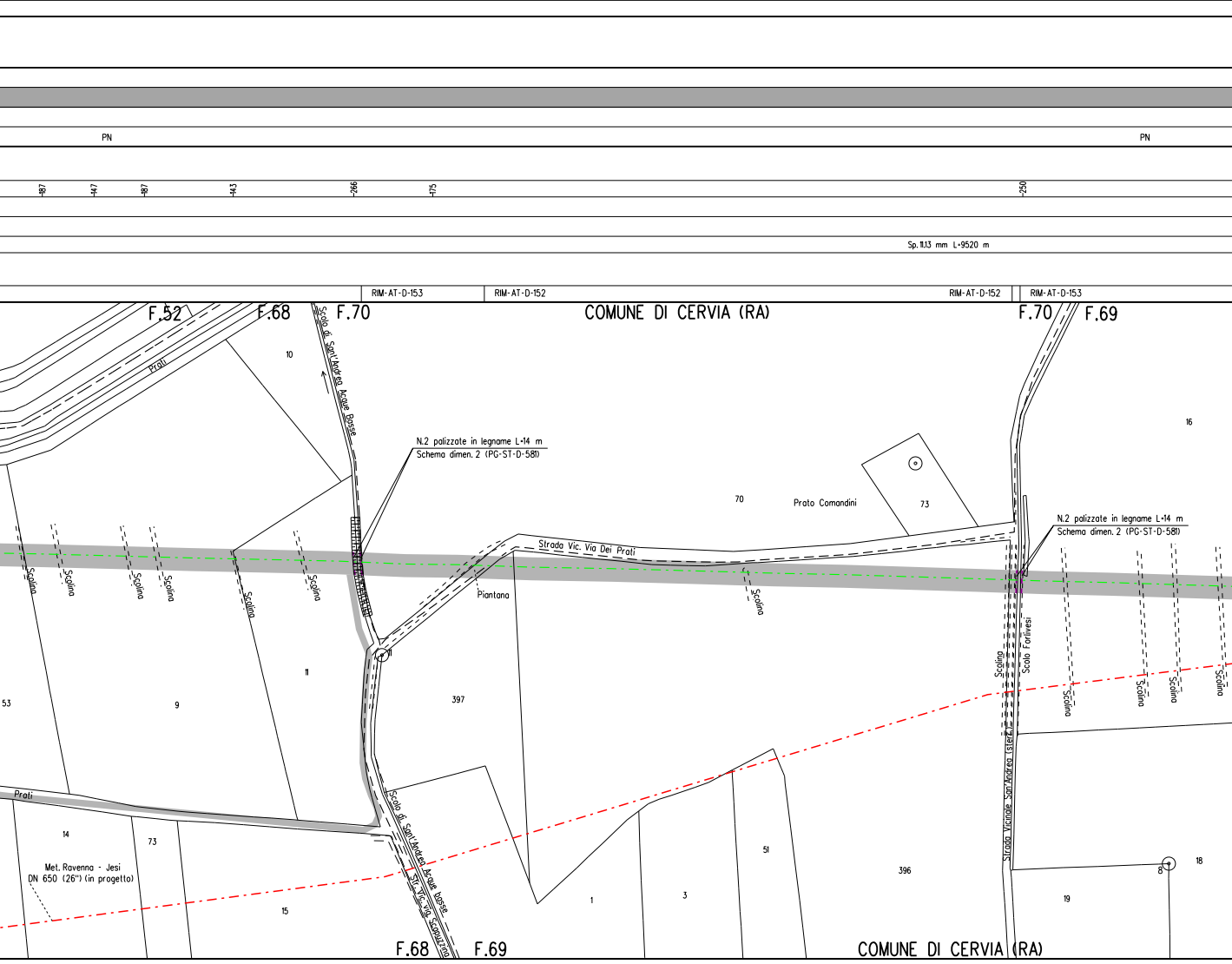
PN
PN
187
147
187
143
266
175
250
Sp. 11.13 mm L=9520 m
RIM-AT-D-153
RIM-AT-D-152
RIM-AT-D-152
RIM-AT-D-153
F.52
F.68
F.70
COMUNE DI CERVIA (RA)
F.70
F.69
Scolo di Sant'Andrea Acque Basse
10
Prati
N.2 palizzate in legname L=14 m
Schema dimen. 2 (PG-ST-D-581)
70
Prato Comandini
73
16
N.2 palizzate in legname L=14 m
Schema dimen. 2 (PG-ST-D-581)
Strada Vic. Via Dei Prati
Scolina
Scolina
Scolina
Scolina
Scolina
Scolina
Piantana
Scolina
Scolina
Scolo Forlivesi
Scolina
Scolina
Scolina
Scolina
53
9
11
397
Prati
14
73
Met. Ravenna - Jesi
DN 650 (26") (in progetto)
15
Scolo di Sant'Andrea Acque basse
Str. Vic. via Scopazzina
1
3
51
396
Strada Vicinale San'Andrea Isterna
19
8
18
F.68
F.69
COMUNE DI CERVIA (RA)

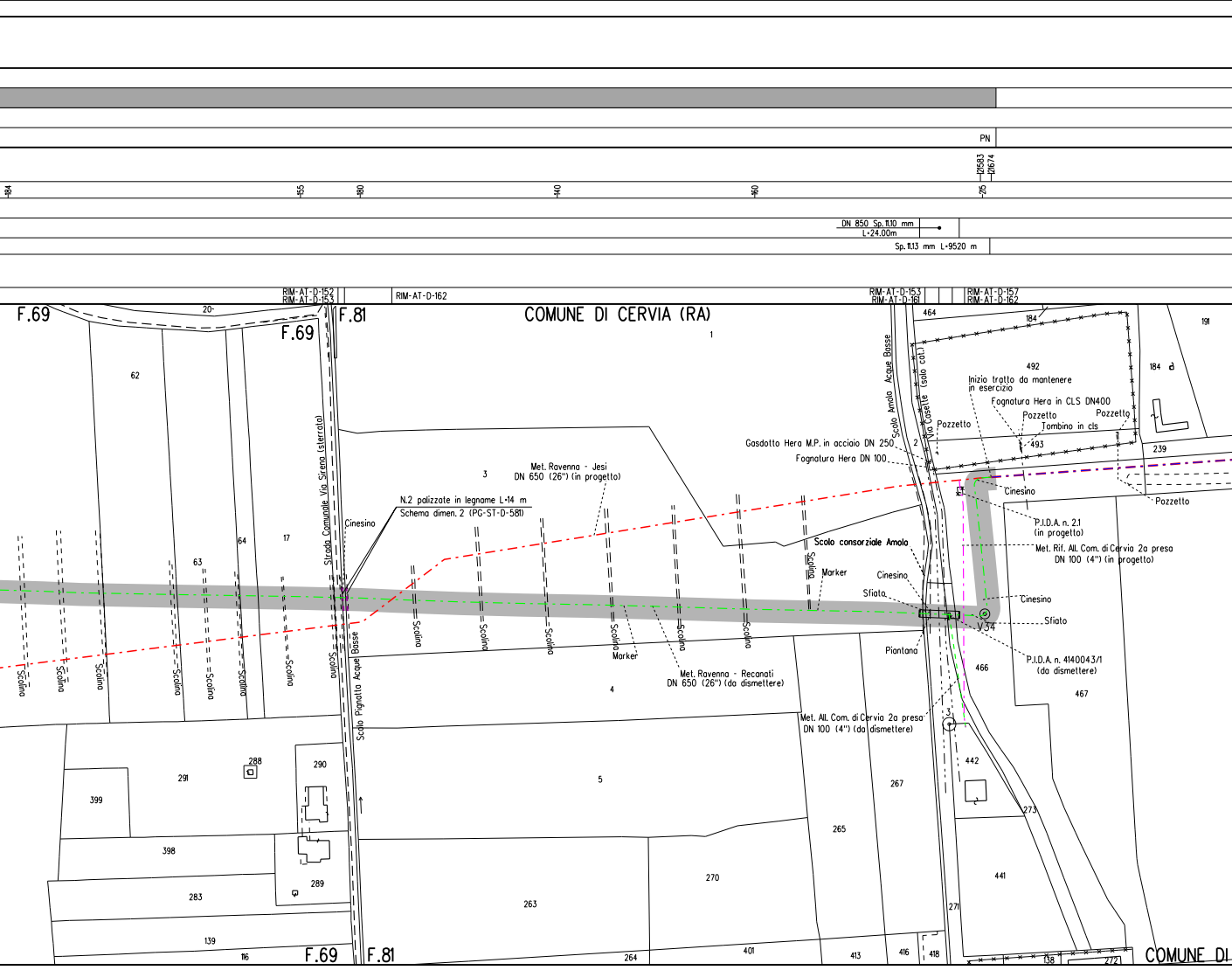
PN
121583
121674
184
155
180
140
160
215
DN 850 Sp. 11.10 mm
L=24.00m
Sp. 11.13 mm L=9520 m
RIM-AT-D-152
RIM-AT-D-153
RIM-AT-D-162
RIM-AT-D-153
RIM-AT-D-161
RIM-AT-D-157
RIM-AT-D-162
F.69
F.81
F.69
COMUNE DI CERVIA (RA)
Strada Comunale Via Sirena (sterrata)
Scolo Pignatta Acque Basse
Cinesino
N.2 palizzate in legname L=14 m
Schema dimen. 2 (PG-ST-D-581)
Met. Ravenna - Jesi
DN 650 (26") (in progetto)
Met. Ravenna - Recanati
DN 650 (26") (da dismettere)
Scolina
Marker
Scolo consorziale Amolo
Scolo Amolo Acque Basse
Via Casette (solo cat.)
Gasdotto Hera M.P. in acciaio DN 250
Fognatura Hera DN 100
Pozzetto
Inizio tratto da mantenere
in esercizio
Fognatura Hera in CLS DN400
Pozzetto
Tombino in cls
Pozzetto
Pozzetto
Cinesino
P.I.D.A. n. 2.1
(in progetto)
Met. Rif. All. Com. di Cervia 2a presa
DN 100 (4") (in progetto)
Cinesino
Sfiato
Cinesino
Sfiato
V34
Piantana
P.I.D.A. n. 4140043/1
(da dismettere)
Met. All. Com. di Cervia 2a presa
DN 100 (4") (da dismettere)
20
62
63
64
17
1
3
4
5
291
288
290
399
398
289
283
139
116
263
264
270
401
265
267
413
416
418
271
273
441
442
466
467
464
184
191
184
492
493
239
2
3
138
272
F.69
F.81
COMUNE DI

PI

121674

160

TRATTO DI TUBAZIONE ESISTENTE DA MANTENERE IN ESERCIZIO L= 814.38 m

Sp. 11.13 mm L=2452 m

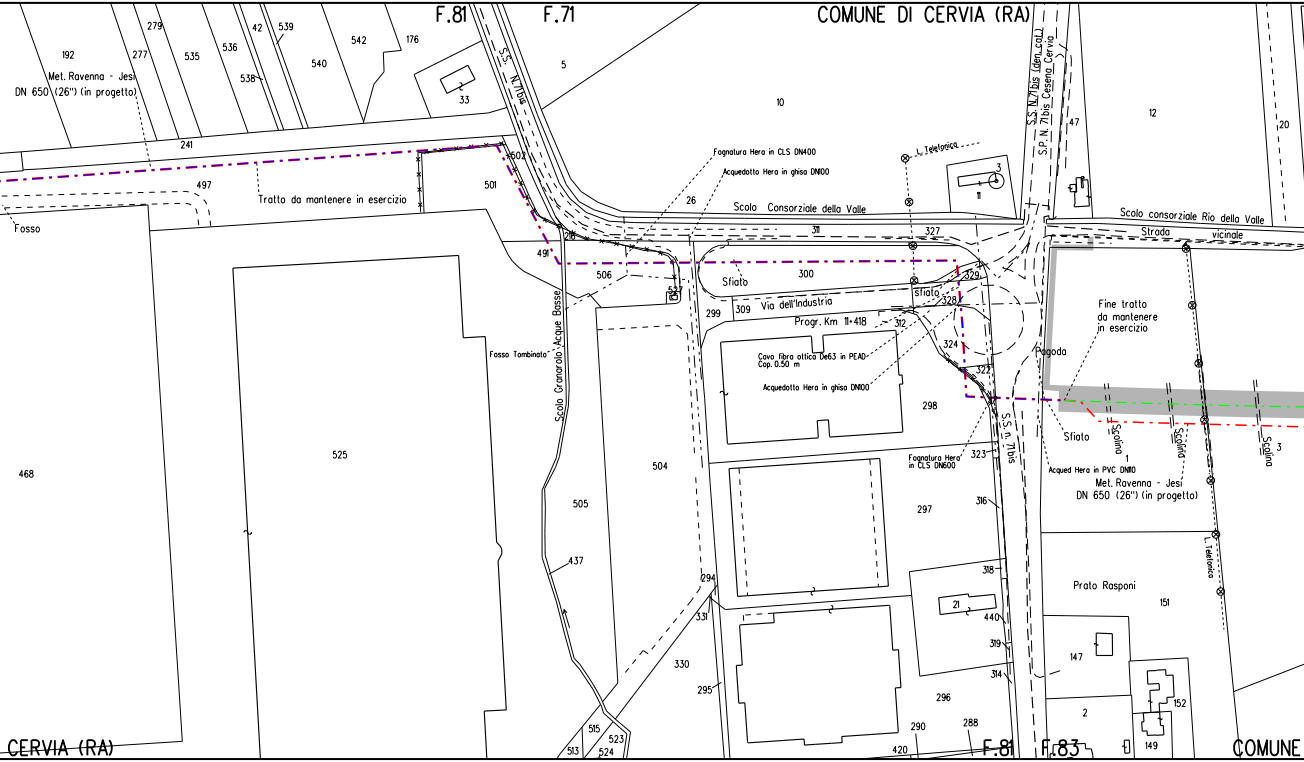
F.81
F.71
COMUNE DI CERVIA (RA)
Met. Ravenna - Jesi DN 650 (26") (in progetto)
Tratto da mantenere in esercizio
Fosso
Fosso Tombinato
Scolo Granarolo Acque Basse
S.S. N. 71bis
S.S. N. 71bis (dem. cat.)
S.P. N. 71bis Cesena Cervia
Fognatura Hera in CLS DN400
Acquedotto Hera in ghisa DN100
L. Telefonica
Scolo Consorziale della Valle
Sfiato
sfiato
Via dell'Industria
Progr. Km 11+418
Cavo fibra ottica De63 in PEAD Cop. 0.50 m
Acquedotto Hera in ghisa DN100
Fognatura Hera in CLS DN600
S.S. n. 71bis
Scolo consorziale Rio della Valle
Strada vicinale
Fine tratto da mantenere in esercizio
Pagoda
Sfiato
Scolina
Scolina
Scolina
Acqued Hera in PVC DN110
Met. Ravenna - Jesi DN 650 (26") (in progetto)
L. Telefonica
Prato Rasponi
CERVIA (RA)
F.81
F.83
COMUNE
192
279
277
535
536
42
539
538
540
542
176
33
5
10
12
47
20
3
11
241
497
502
501
26
311
327
216
491
506
527
300
329
309
299
328
312
324
322
298
323
316
297
318
21
440
319
314
296
290
288
420
468
525
505
504
437
294
331
330
295
513
515
523
524
151
147
152
149
2
1
3

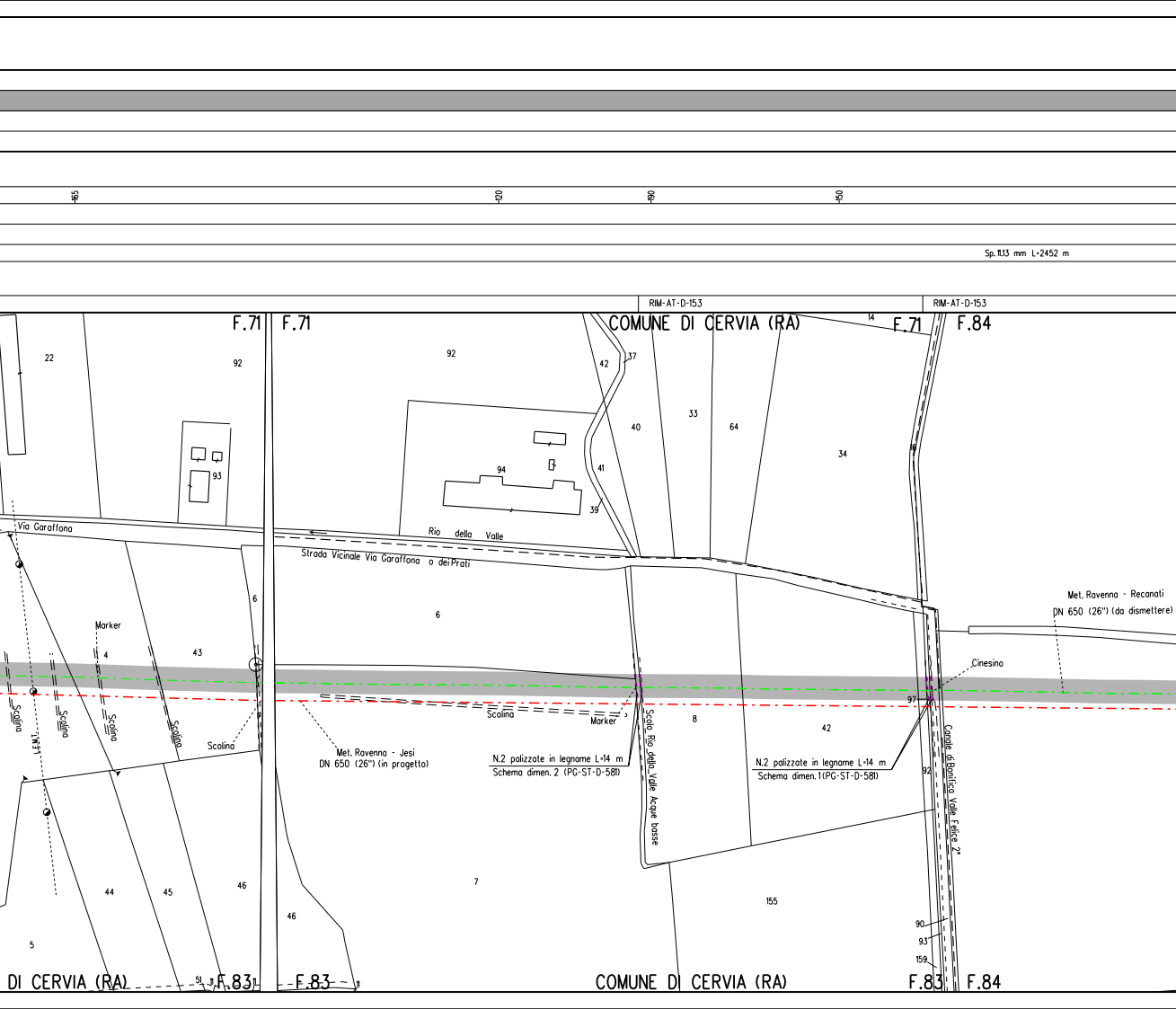
165
120
190
150
Sp. 11.13 mm L=2452 m
RIM-AT-D-153
RIM-AT-D-153
F.71
F.71
COMUNE DI CERVIA (RA)
F.71
F.84
22
92
92
42
37
14
40
33
64
34
93
94
41
39
16
Via Garaffona
Rio della Valle
Strada Vicinale Via Garaffona o dei Prati
6
6
Marker
4
43
Met. Ravenna - Recanati
DN 650 (26") (da dismettere)
Cinesino
97
Scolina
Scolina
Scolina
Scolina
Scolina
Scolina
Marker
8
42
Scolo Rio della Valle Acque basse
Canale di Bonifica Valle Felice 2°
Met. Ravenna - Jesi
DN 650 (26") (in progetto)
N.2 palizzate in legname L=14 m
Schema dimen. 2 (PG-ST-D-581)
N.2 palizzate in legname L=14 m
Schema dimen. 1 (PG-ST-D-581)
92
44
45
46
7
46
155
5
90
93
159
DI CERVIA (RA)
51
F.83
F.83
COMUNE DI CERVIA (RA)
F.83
F.84

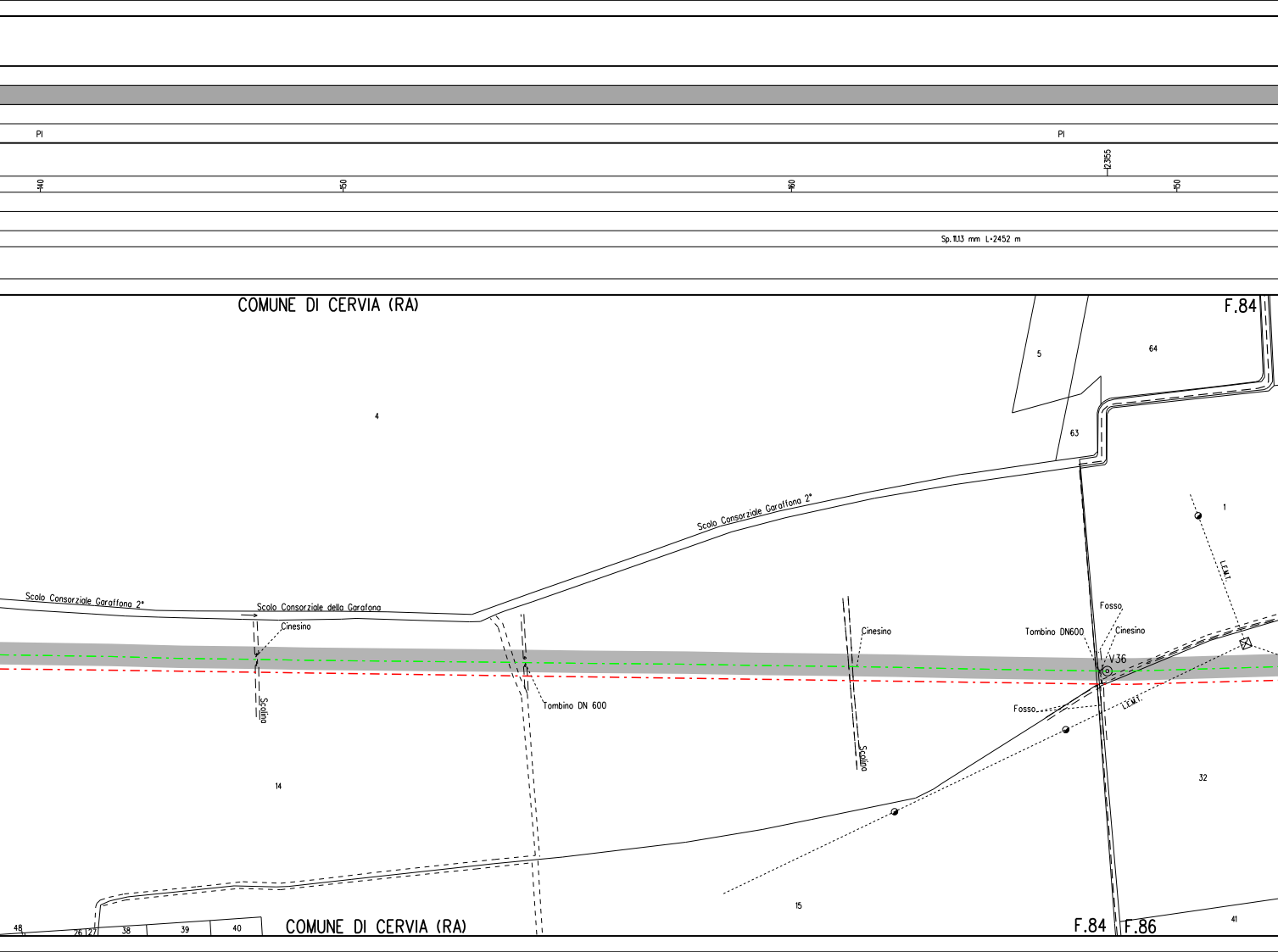
PI
PI
140
150
160
12.3155
150
Sp. 11.13 mm L=2452 m
COMUNE DI CERVIA (RA)
F.84
5
64
4
63
1
Scolo Consorziale Garaffona 2°
Scolo Consorziale Garaffona 2°
Scolo Consorziale della Garafona
Cinesino
Scolina
Tombino DN 600
Cinesino
Scolina
Tombino DN600
Fosso
Cinesino
V36
L.E.M.T.
L.E.M.T.
Fosso
14
32
15
41
48
26
27
38
39
40
COMUNE DI CERVIA (RA)
F.84
F.86

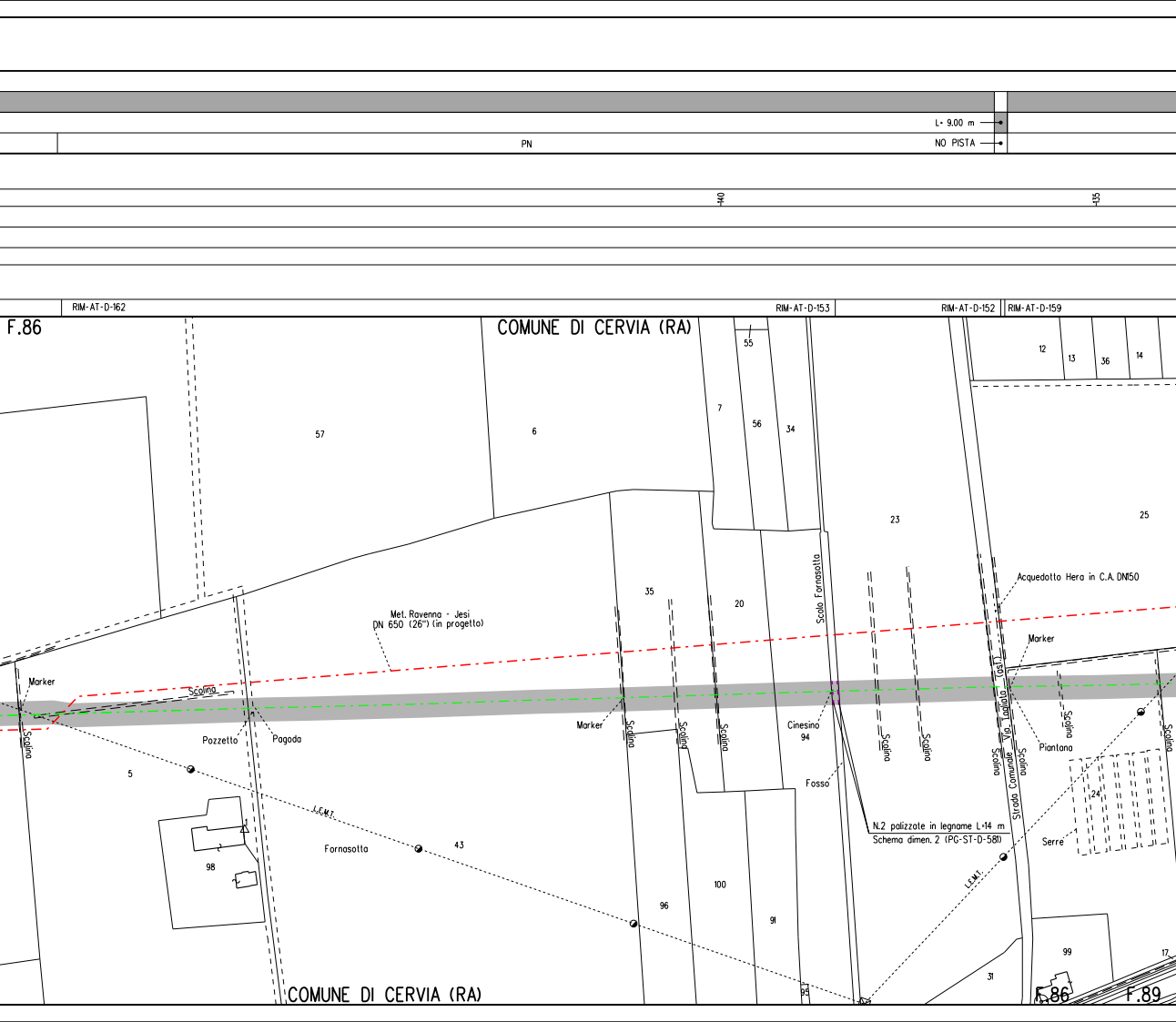
L= 9.00 m
NO PISTA
PN
140
135
RIM-AT-D-162
RIM-AT-D-153
RIM-AT-D-152
RIM-AT-D-159
F.86
COMUNE DI CERVIA (RA)
55
7
56
34
12
13
36
14
57
6
23
25
35
20
Scolo Fornasotta
Acquedotto Hera in C.A. DN150
Met. Ravenna - Jesi
DN 650 (26") (in progetto)
Marker
Marker
Scolina
Pozzetto
Pagoda
Marker
Scolina
Scolina
Scolina
Cinesino
94
Scolina
Scolina
Via Tagliata (ast.)
Strada Comunale
Scolina
Scolina
Scolina
Piantana
Scolina
5
Fosso
24
98
L.E.M.T.
Fornasotta
43
N.2 palizzate in legname L=14 m
Schema dimen. 2 (PG-ST-D-581)
Serre
L.E.M.T.
96
100
91
99
17
31
35
COMUNE DI CERVIA (RA)
F.86
F.89

ALLEGATO 1

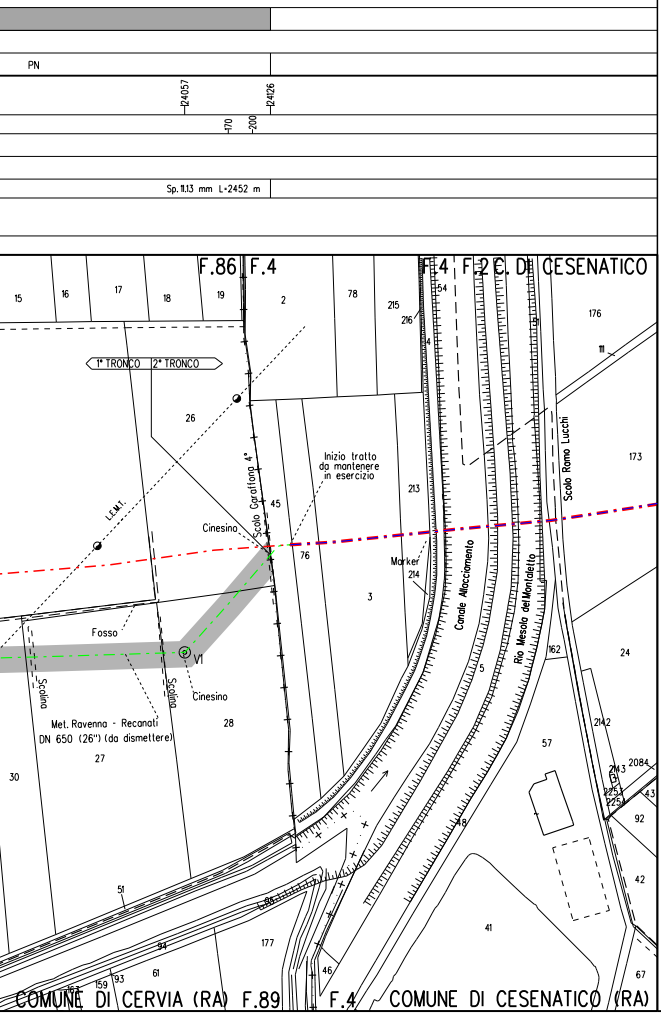
PN
124057
124126
170
200
Sp. 11.13 mm L=2452 m
F.86
F.4
F.4
F.2
C. DI CESENATICO
15
16
17
18
19
2
78
215
216
54
4
51
176
11
1° TRONCO
2° TRONCO
26
L.E.M.T.
Scolo Garaffona 4°
Inizio tratto
da mantenere
in esercizio
213
Scolo Ramo Lucchi
173
Cinesino
45
76
Marker
214
3
Canale Allacciamento
Rio Mesola del Montaletto
Fosso
V1
162
24
5
Scolina
Scolina
Cinesino
Met. Ravenna - Recanati
DN 650 (26") (da dismettere)
28
27
30
2142
57
2143
2084
2257
2254
43
92
48
42
51
86
41
177
94
61
93
159
163
46
67
COMUNE DI CERVIA (RA)
F.89
F.4
COMUNE DI CESENATICO (RA)

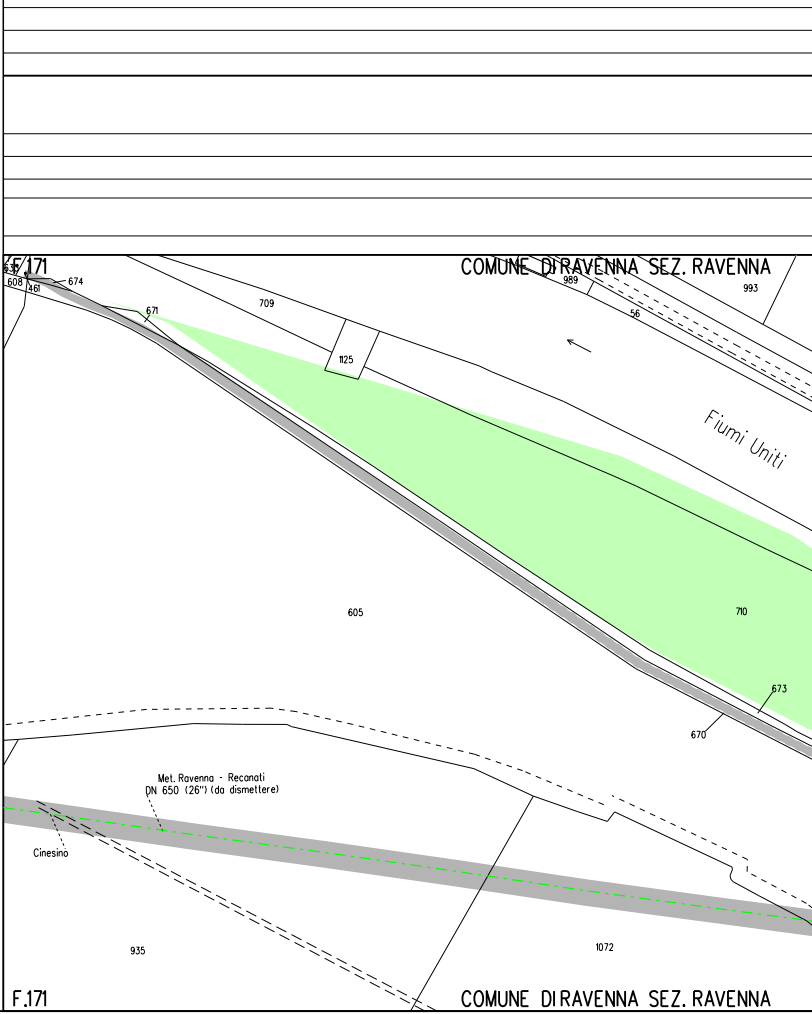
F.171
COMUNE DI RAVENNA SEZ. RAVENNA
637
608
461
674
671
709
1125
989
993
56
Fiumi Uniti
605
710
673
670
Met. Ravenna - Recanati
DN 650 (26") (da dismettere)
Cinesino
935
1072
F.171
COMUNE DI RAVENNA SEZ. RAVENNA

ALLEGATO 2

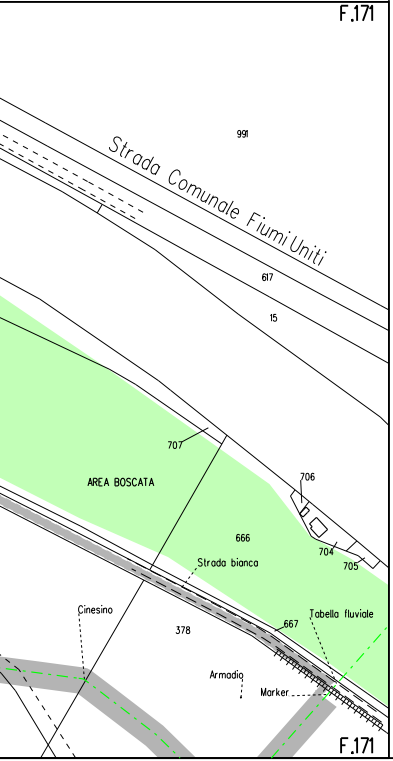
F.171
991
Strada Comunale Fiumi Uniti
617
15
707
AREA BOSCATA
706
666
704
705
Strada bianca
Cinesino
378
667
Tabella fluviale
Armadio
Marker
F.171

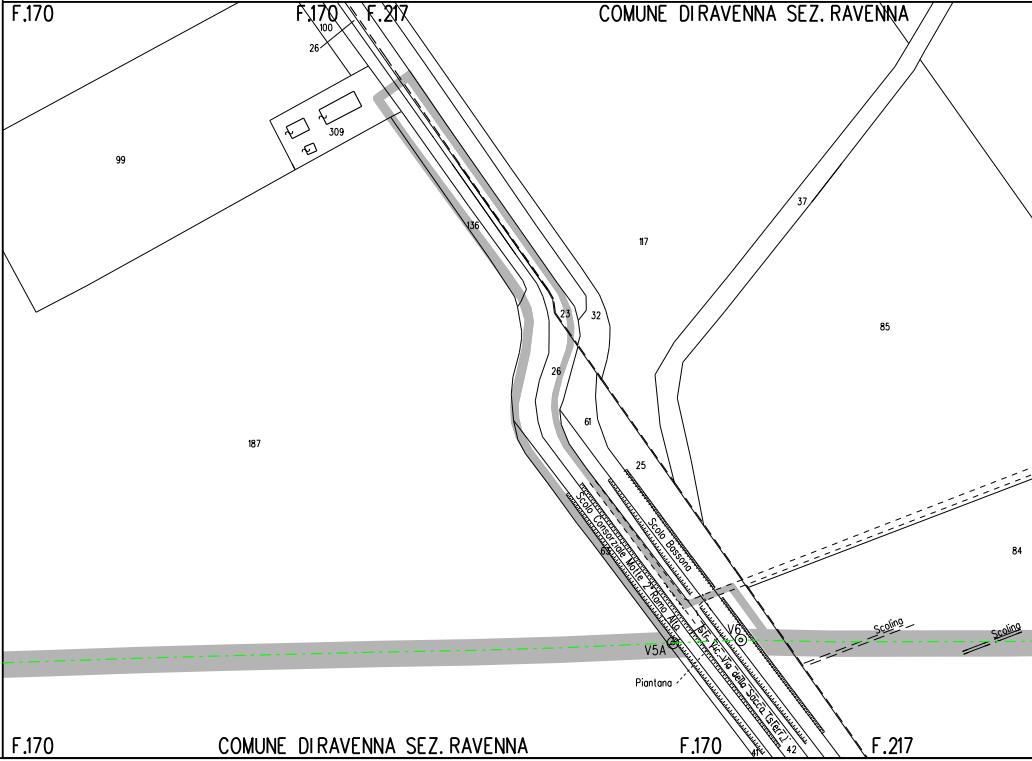
F.170
F.170
F.217
COMUNE DI RAVENNA SEZ. RAVENNA
100
26
309
99
136
117
37
85
23
32
26
61
187
25
Scolo Bassona
Scolo Consorziale Molle 2° Ramo Alto
65
Str. Vic. Via della Sacca (Ster.)
V6
V5A
Piantana
84
Scolina
Scolina
F.170
COMUNE DI RAVENNA SEZ. RAVENNA
F.170
41
42
F.217

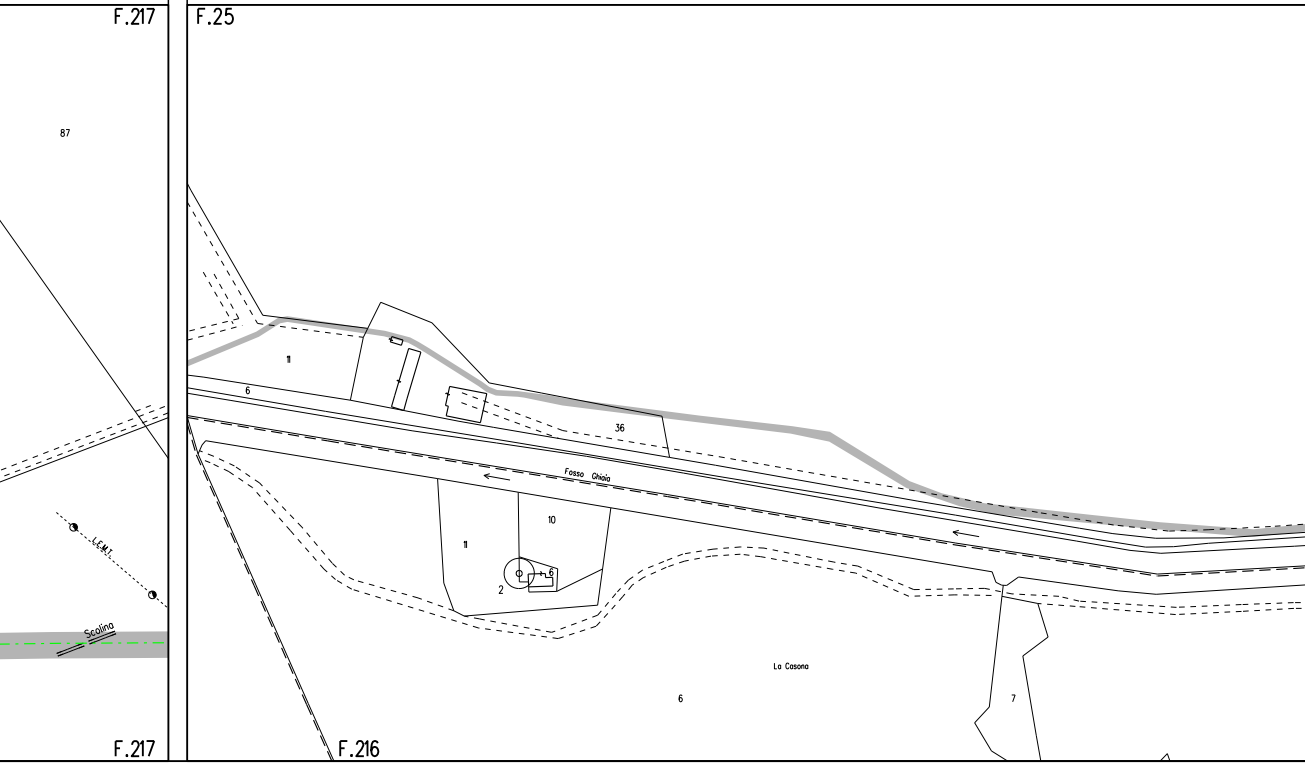
F.217
87
L.E.M.T.
Scolina
F.217
F.25
11
6
36
Fosso Ghiaia
10
11
2
6
La Casona
6
7
F.216

ALLEGATO 3

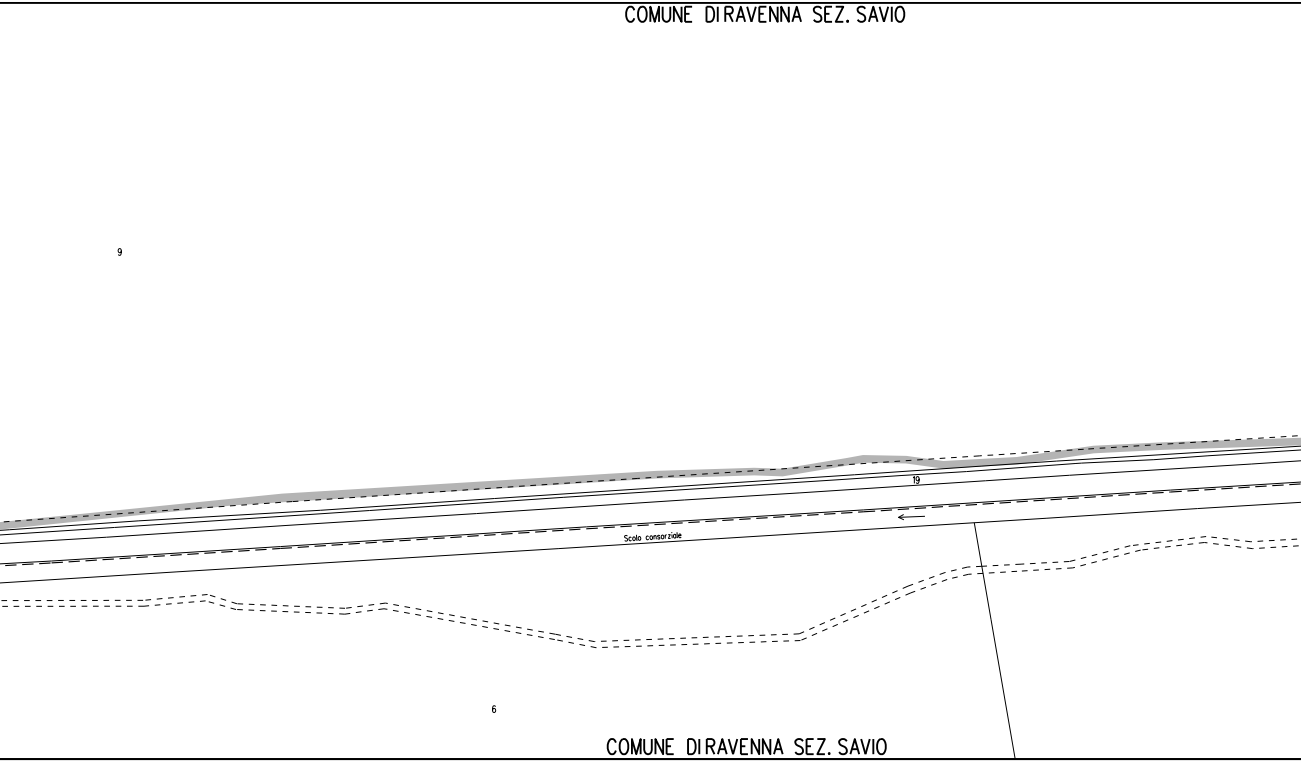
COMUNE DIRAVENNA SEZ. SAVIO
9
19
Scolo consorziale
6
COMUNE DIRAVENNA SEZ. SAVIO

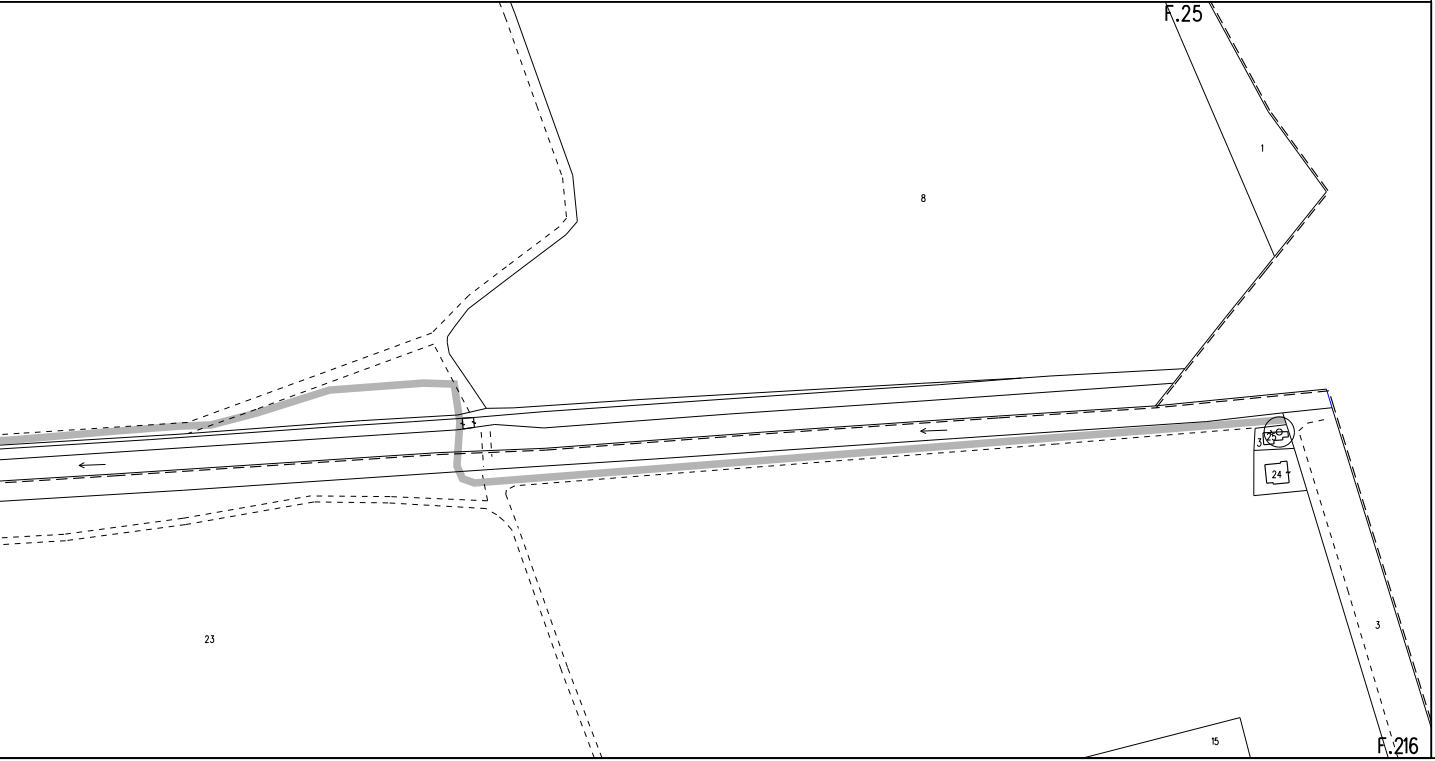
F.25
1
8
←
←
3
25
24
23
3
15
F.216

ALLEGATO 4

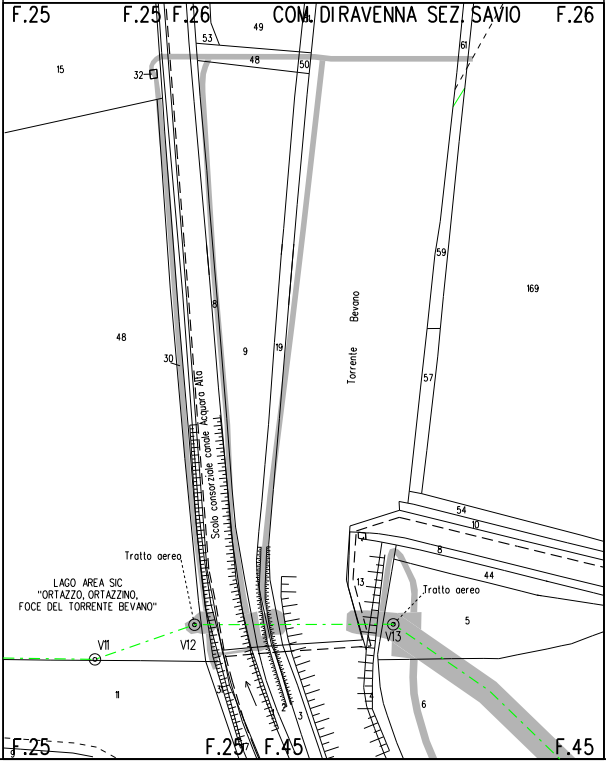
F.25
F.25
F.26
COM. DI RAVENNA SEZ. SAVIO
F.26
49
53
48
50
61
15
32
59
169
48
8
9
19
Torrente Bevano
30
Scolo consorziale canale Acquara Alta
57
54
10
8
44
13
Tratto aereo
Tratto aereo
LAGO AREA SIC
"ORTAZZO, ORTAZZINO,
FOCE DEL TORRENTE BEVANO"
V11
V12
V13
5
11
2
3
6
F.25
F.25
F.45
F.45

ALLEGATO 5

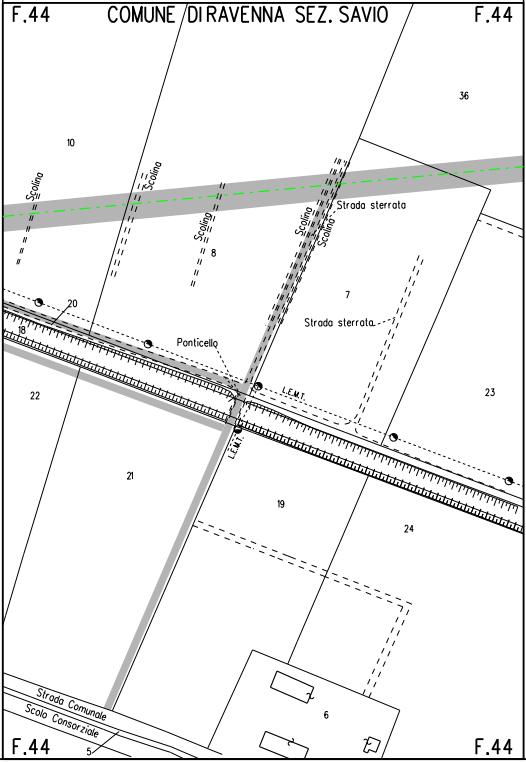
F.44
COMUNE DI RAVENNA SEZ. SAVIO
F.44
36
10
Scolina
Scolina
Scolina
Scolina
Scolina
Strada sterrata
8
7
Strada sterrata
20
18
Ponticello
L.E.M.T.
L.E.M.T.
22
23
21
19
24
6
Strada Comunale
Scolo Consorziale
5
F.44
F.44

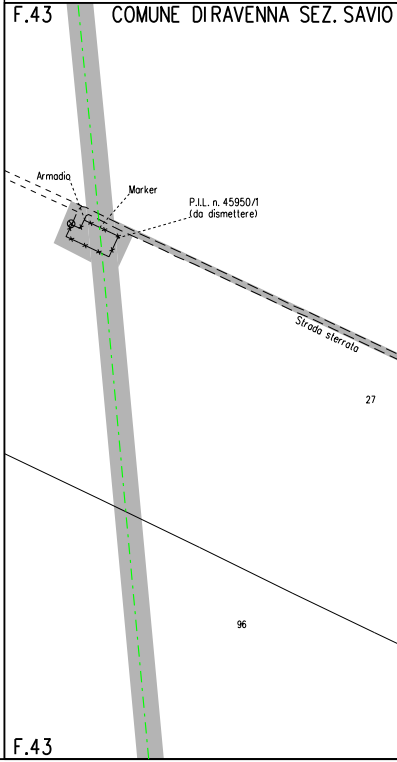
F.43
COMUNE DI RAVENNA SEZ. SAVIO
Armadio
Marker
P.I.L. n. 45950/1
(da dismettere)
Strada sterrata
27
96
F.43

ALLEGATO 6

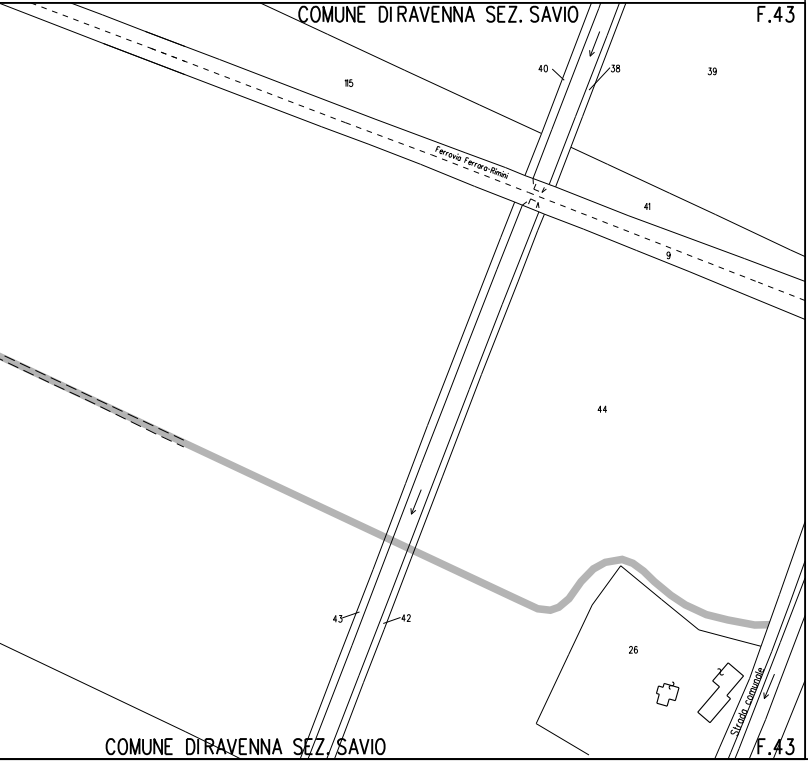
COMUNE DIRAVENNA SEZ. SAVIO
F.43
115
40
38
39
Ferrovia Ferrara-Rimini
41
9
44
43
42
26
Strada comunale
COMUNE DIRAVENNA SEZ. SAVIO
F.43

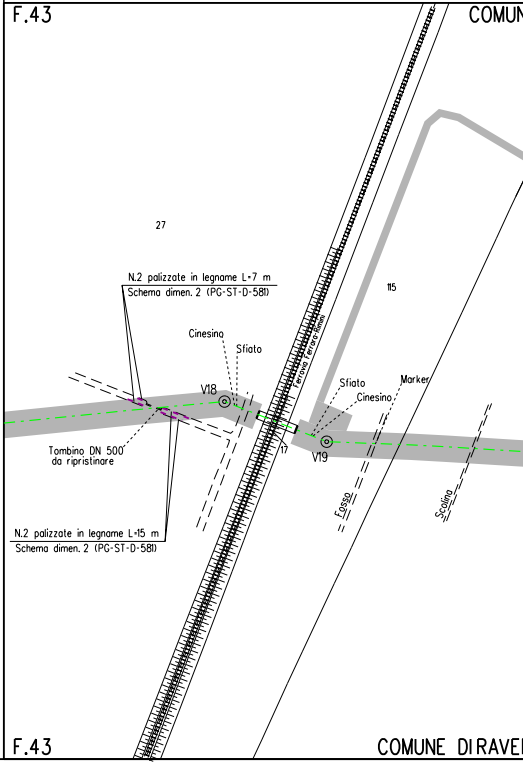
F.43
COMUN
27
115
N.2 palizzate in legname L=7 m
Schema dimen. 2 (PG-ST-D-581)
Cinesino
Sfiato
V18
Ferrovia Ferrara-Rimini
Sfiato
Cinesino
Marker
Tombino DN 500
da ripristinare
17
V19
N.2 palizzate in legname L=15 m
Schema dimen. 2 (PG-ST-D-581)
Fosso
Scolina
F.43
COMUNE DI RAVE

ALLEGATO 7

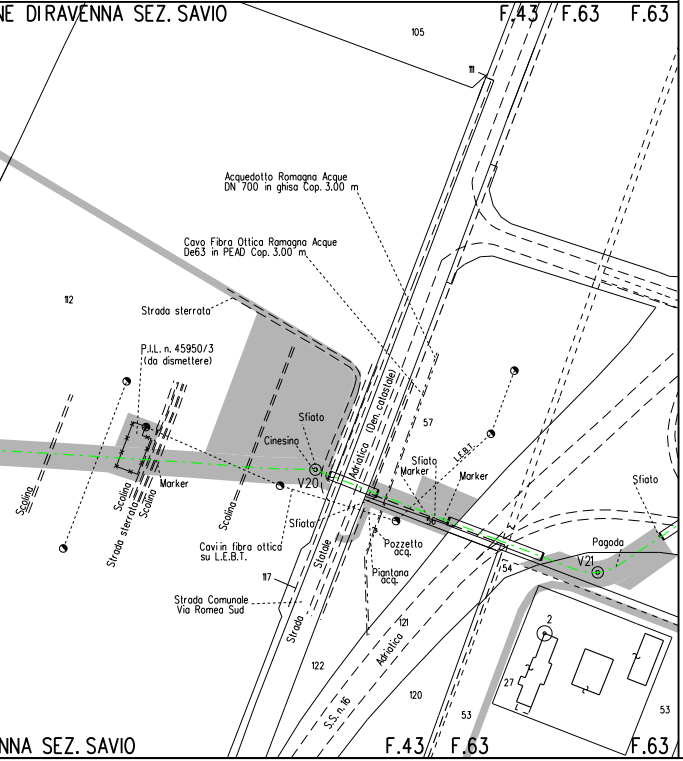
NE DI RAVENNA SEZ. SAVIO
F.43
F.63
F.63
105
111
Acquedotto Romagna Acque
DN 700 in ghisa Cop. 3.00 m
Cavo Fibra Ottica Romagna Acque
De63 in PEAD Cop. 3.00 m
112
Strada sterrata
P.I.L. n. 45950/3
(da dismettere)
Scolina
Scolina
Strada sterrata
Scolina
Marker
Scolina
Sfiato
Cinesino
V20
Adriatica (Den. catastale)
57
Sfiato
Marker
L.E.B.T.
Marker
Sfiato
Sfiato
Cavi in fibra ottica
su L.E.B.T.
Pozzetto
acq.
Piantana
acq.
56
54
Pagoda
V21
117
Statale
Strada Comunale
Via Romea Sud
Strada
121
Adriatica
122
S.S. n. 16
120
2
27
53
53
NNA SEZ. SAVIO
F.43
F.63
F.63

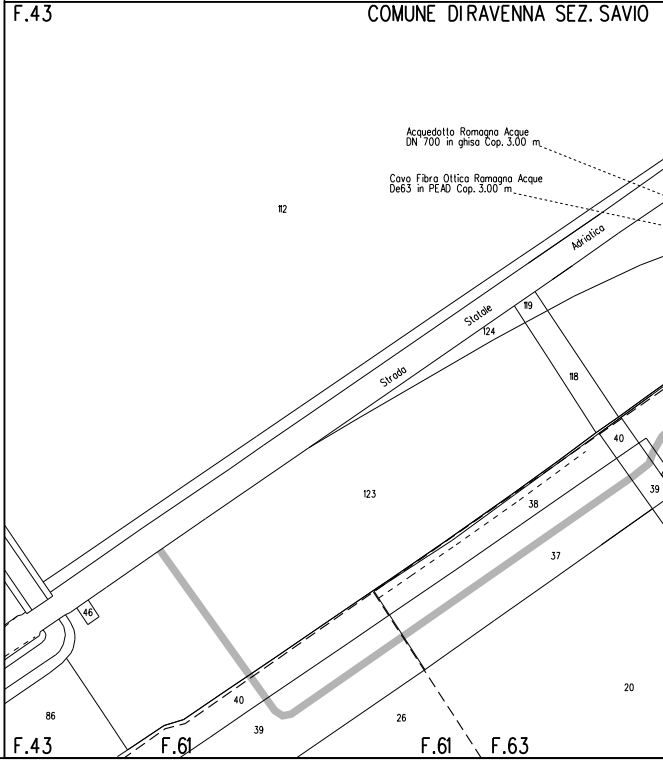
F.43
COMUNE DI RAVENNA SEZ. SAVIO
Acquedotto Romagna Acque
DN 700 in ghisa Cop. 3.00 m
Cavo Fibra Ottica Romagna Acque
De63 in PEAD Cop. 3.00 m
112
Adriatica
Statale
119
124
Strada
118
40
39
123
38
37
46
20
40
39
26
86
F.43
F.61
F.61
F.63

ALLEGATO 8

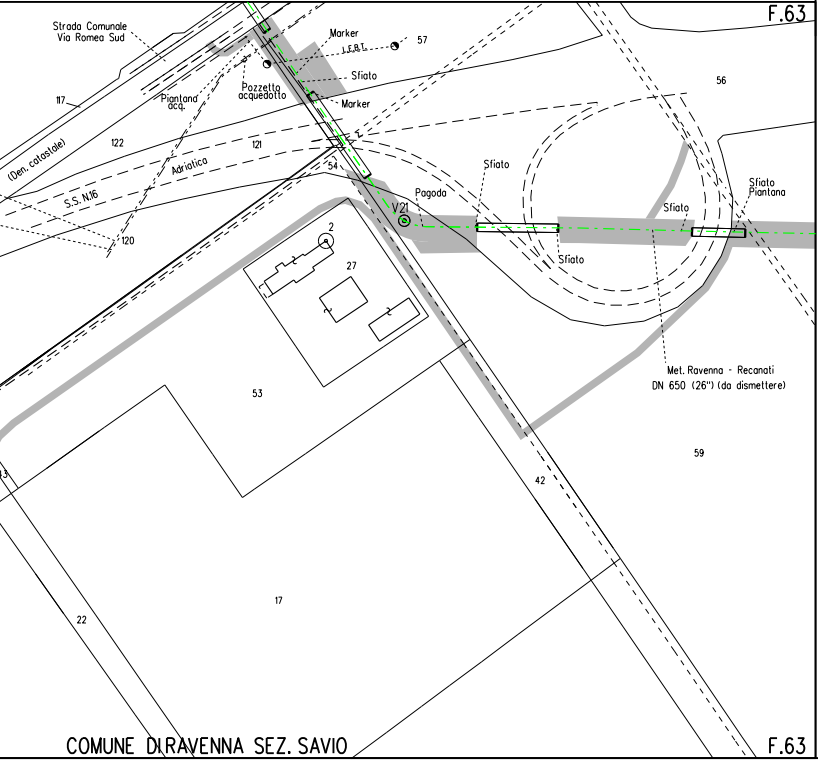
F.63
Strada Comunale
Via Romea Sud
Marker
I.F.B.T.
57
Sfiato
Pozzetto
acquedotto
Piantana
acq.
Marker
117
122
121
(Den. catastale)
Adriatica
S.S. N.16
120
54
56
Sfiato
Pagoda
V21
Sfiato
Sfiato
Piantana
Sfiato
2
27
53
Met. Ravenna - Recanati
DN 650 (26") (da dismettere)
59
42
17
22
COMUNE DI RAVENNA SEZ. SAVIO
F.63

ALLEGATO 9

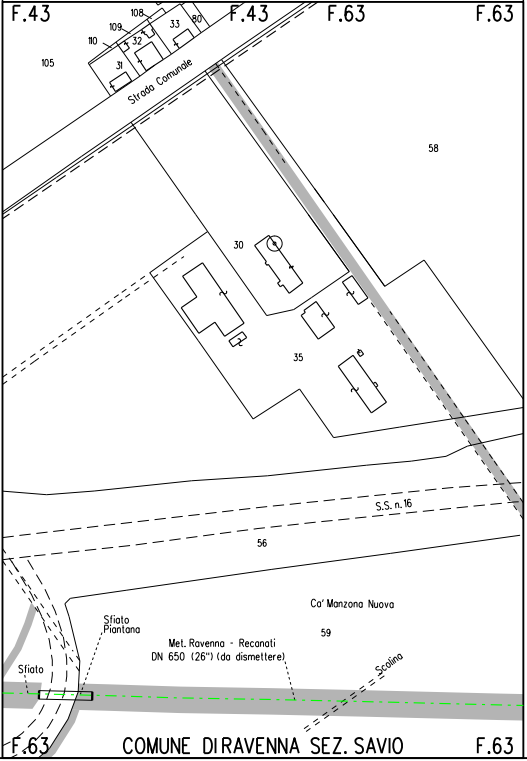
F.43
108
109
110
32
33
80
F.43
F.63
F.63
105
31
Strada Comunale
58
30
35
S.S. n.16
56
Ca' Manzona Nuova
59
Sfiato
Piantana
Met. Ravenna - Recanati
DN 650 (26") (da dismettere)
Scolina
Sfiato
F.63
COMUNE DI RAVENNA SEZ. SAVIO
F.63

ALLEGATO 10

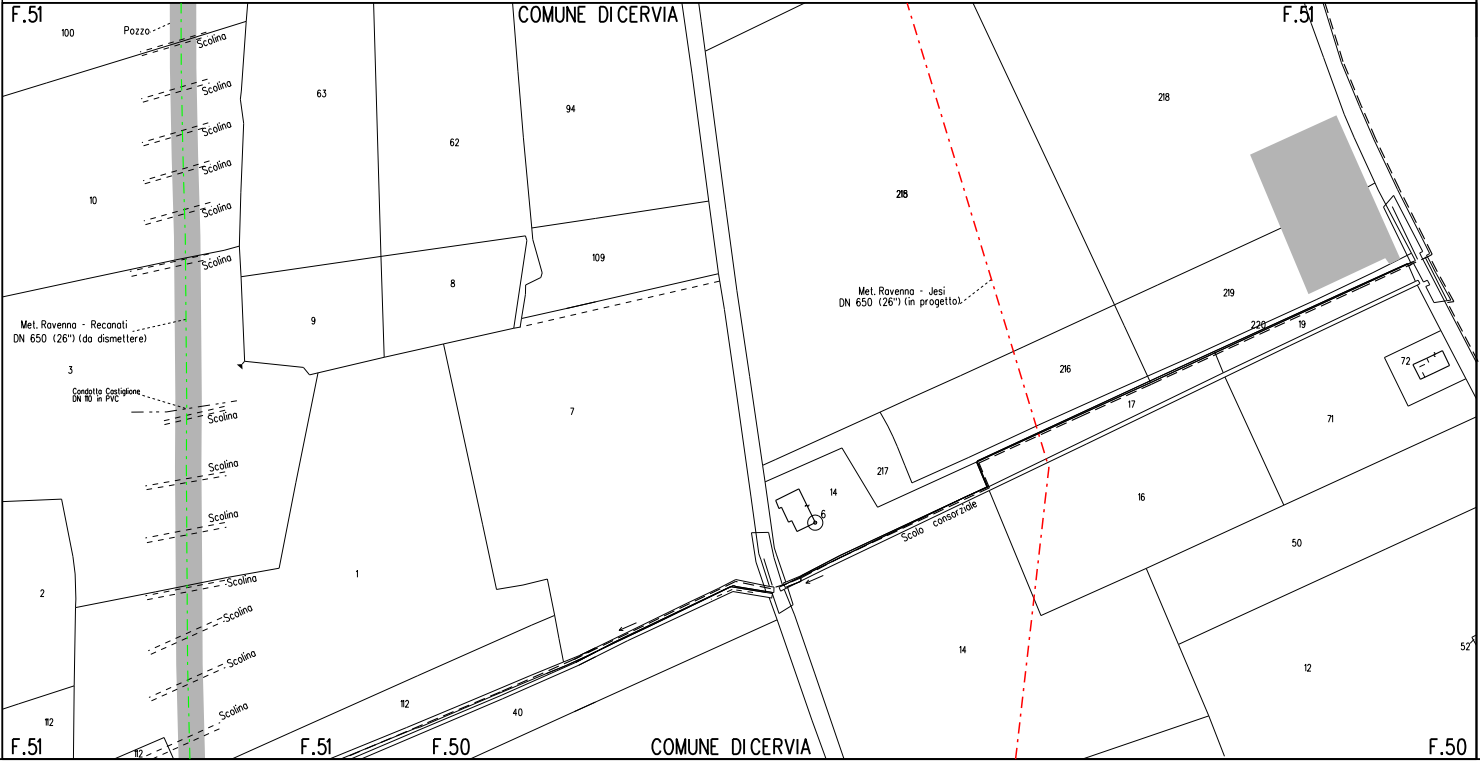
F.51
100
Pozzo
Scolina
Scolina
Scolina
Scolina
Scolina
Scolina
10
63
62
COMUNE DI CERVIA
94
109
8
9
Met. Ravenna - Recanati
DN 650 (26") (da dismettere)
3
Condotta Castiglione
DN 110 in PVC
Scolina
Scolina
Scolina
Scolina
Scolina
Scolina
Scolina
7
1
2
112
112
F.51
F.51
F.50
112
40
COMUNE DI CERVIA
F.51
218
218
Met. Ravenna - Jesi
DN 650 (26") (in progetto)
219
220
19
72
216
17
71
217
14
6
16
Scolo consorziale
50
14
12
52
F.50

LEGENDA

SIMBOLOGIA DI LINEA

	Metanodotto Ravenna – Recanati DN 650 (26") in dismissione
	Condotta in tubo di protezione
	Cunicolo
	Condotte derivate in dismissione
	Metanodotto Ravenna – Jesi DN 650 (26") in progetto
	Metanodotti SRG in esercizio, tratto dove posare solo il cavo telecomando
	Condotte derivate in progetto
	Metanodotti in esercizio
	Altri metanodotti in progetto

▨	Area di passaggio dismissione
PN	Pista normale
PI	Pista invertita (contro senso gas)
PR	Pista ristretta
PTP	Pista tratto particolare

Quando non e' possibile accedere alle aree di lavoro dalla viabilita' pubblica usufruire degli accessi utilizzati per la costruzione del nuovo metanodotto.

NOTE:

1. In corrispondenza di parallelismi e/o interferenze dell'area di passaggio con linee elettriche aeree, l'appaltatore dovra' procedere all'esatta determinazione dell'altezza dei conduttori e del loro voltaggio in modo da poter adottare i necessari provvedimenti di sicurezza propedeutici alla esecuzione dei lavori di rimozione.
2. Prima di procedere con l'esecuzione degli scavi per la rimozione del metanodotto e' necessario accertare l'esatta ubicazione plano-altimetrica di tutti i servizi interrati interferenti. L'indagine andra' svolta mediante l'esecuzione di saggi a mano ed alla presenza di rappresentanti dell'ente proprietario.
3. La stima delle opere di regimazione delle acque superficiali (Scoline presidiate con materiale lapideo o con opere in legname), delle opere di drenaggio, nonche' degli interventi finalizzati al mero ripristino delle opere esistenti e' da intendersi "di massima" e potra' essere modificata e/o integrata in corso di esecuzione dei lavori.
   In particolare l'esatta ubicazione delle opere di regimazione superficiali e di drenaggio sara' definita in corso di esecuzione lavori.
4. E'previsto il ripristino, secondo la geometria e la Schema dimen.logia preesistenti dei muri di modeste dimensioni, canalette e/o opere di regimazione superficiale delle acque, non censiti nel presente elaborato.
5. Nel presente elaborato non sono stati indicati i diaframmi in sacchetti le opere di modeste dimensioni e le aree da sottoporre ad inerbimento forzato ed ad interventi di ripristino di Schema dimen. vegetazionale.
6. Le opere di regimazione idraulica sono state previste per i principali attraversamenti di corsi d'acqua. Per il loro dimensionamento e per i particolari costruttivi si rimanda agli elaborati grafici di progetto.

CN = Monaco Rocco Vincenzo
C = IT

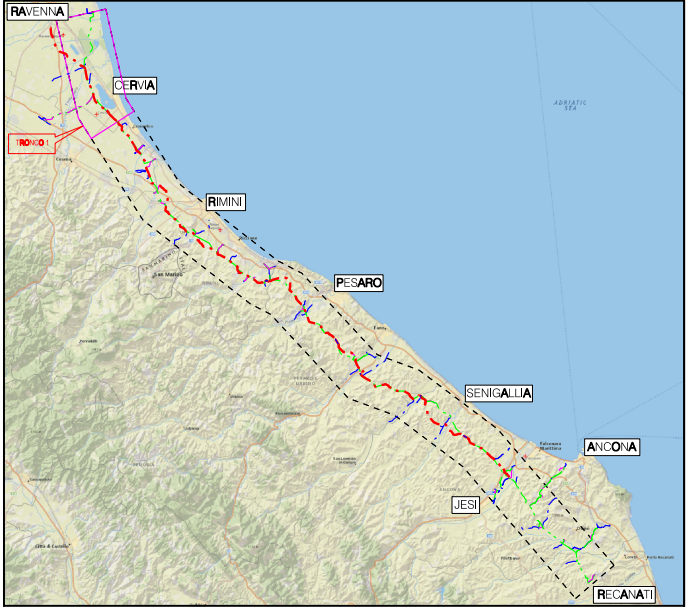
RAVENNA
CERVIA
TRONCO 1
RIMINI
PESARO
SENIGALLIA
ANCONA
JESI
RECANATI
ADRIATIC SEA

COROGRAFIA Scala 1:500.000

Nei Comuni di RAVENNA, CERVIA

Rev.	DATA	DESCRIZIONE	ELABORATO	VERIFICATO	APPROVATO AUTORIZZATO
1	Ott. 2020	AGGIORNATE COMPETENZE – VALIDO PER APPALTO	V. PIRRERA	F. MARCHETTI	V. FORLIVESI G. GIOVANNINI
0	Mar. 2020	EMISSIONE PER APPALTO	V. PIRRERA	F. MARCHETTI	V. FORLIVESI G. GIOVANNINI

PROPRIETARIO snam	PROGETTISTA TechnipFMC Rif.TPIDL: 081400C-901-DW-3252-537 TECHNIP ITALY DIREZIONE LAVORI S.p.A.	COMMESSA NR/17350/R-L01	CODICE TEC. 9112551 9112553 9112554

DISMISSIONE METANODOTTO RAVENNA - RECANATI 1° TR: DA L/R RAMARA A F. SAVIO - DA F. SAVIO A LOTT. EUROPA 2000 - DA LOTT. EUROPA 2000 A F. MESOLA DN 650 (26")	DIS. N. RIM-PL-99E-110 REVISIONE 1
PLANIMETRIA CATASTALE/MECCANIZZATA CON AREE OCCUPAZIONE LAVORI	FG. 1 DI 1 SCALA 1:2000