Il presente disegno e' di proprieta' aziendale - La Societa' tutelera' i propri diritti a termine di legge.

DATI TECNICI FUNZIONALI

COPERTURA MINIMA DELLA CONDOTTA		≥1.50 m	
AREA DI PASSAGGIO		PN	NO PISTA

CONFINI AMMINISTRATIVI

DATI CARATTERISTICI

DATI DI COSTRUZIONE

PRESSIONE DI PROGETTO 75.0 bar
PRESSIONE MASSIMA DI ESERCIZIO (MOP) 70.0 bar
GRADO DI UTILIZZAZIONE DICHIARATO f - 0.57
DIAMETRO PREVALENTE = 100.0 (DN)

REALIZZATO IN CONFORMITA' AL D.M.17/04/2008
CONFORMITA' AL D.M NUMERO D.M.17/04/2008
PER MODIFICHE REALIZZATE SUCCESSIVAMENTE

RIVESTIMENTO GIUNTI DI SALDATURA

FASCE TERMORESTRINGENTI

IMPIANTO MUNITO DI POLIFORA PORTACAVI

DATI GENERALI

DN 100 (4") SP 5.2 [UNI-EN] 1475.41 m

LUNGHEZZA TOTALE IMPIANTO 1475.41 m

FASE EMISSIONE Appalto

PLANIMETRIA 1:2000

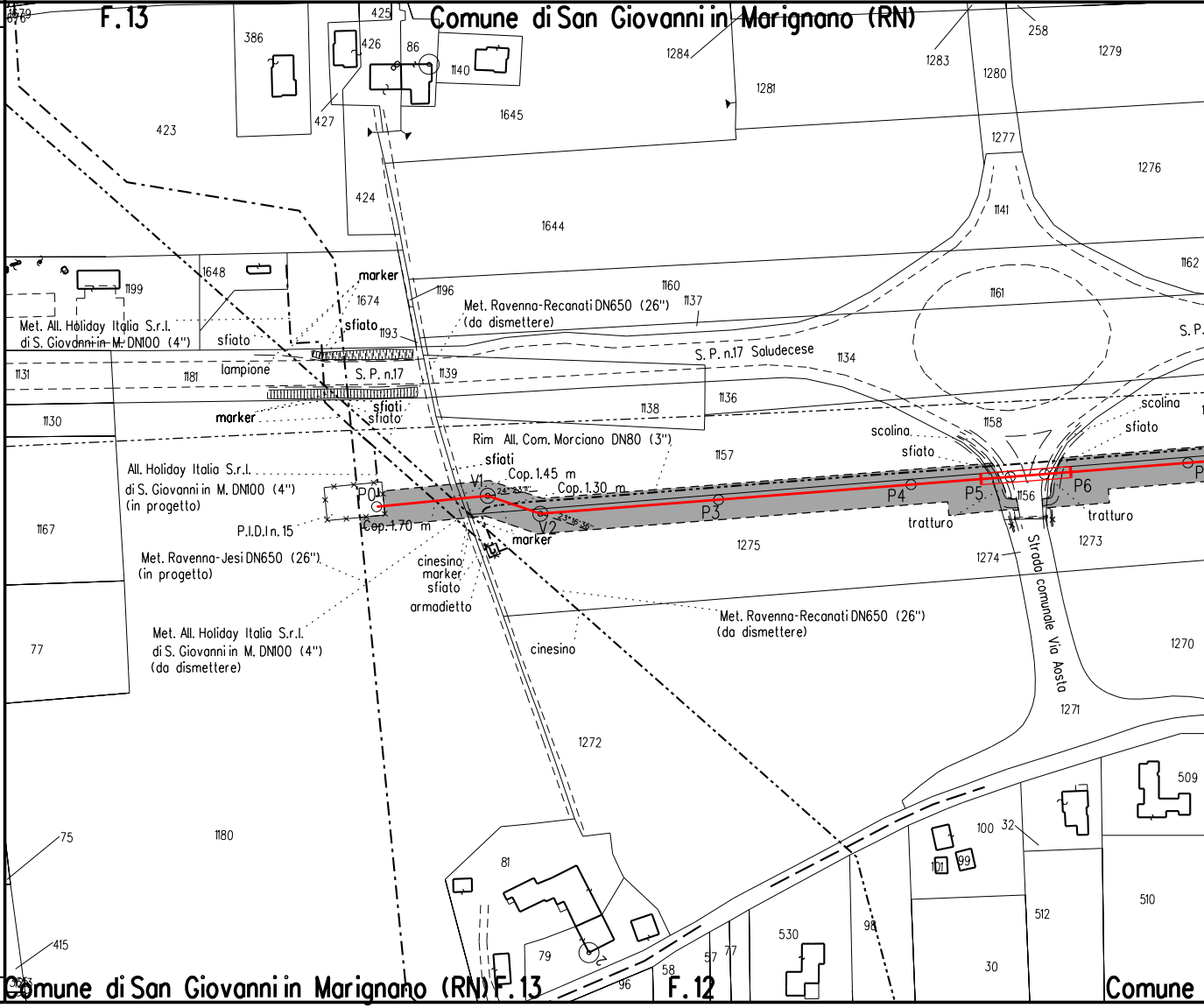
F.13
Comune di San Giovanni in Marignano (RN)
Met. All. Holiday Italia S.r.l. di S. Giovanni in M. DN100 (4")
Met. Ravenna-Recanati DN650 (26") (da dismettere)
S.P. n.17 Saludecese
S.P. n.17
Rim All. Com. Morciano DN80 (3")
All. Holiday Italia S.r.l. di S. Giovanni in M. DN100 (4") (in progetto)
P.I.D.I n.15
Met. Ravenna-Jesi DN650 (26") (in progetto)
Met. All. Holiday Italia S.r.l. di S. Giovanni in M. DN100 (4") (da dismettere)
Met. Ravenna-Recanati DN650 (26") (da dismettere)
Cop. 1.45 m
Cop. 1.30 m
Cop. 1.70 m
P0
V1
V2
P3
P4
P5
P6
marker
sfiato
sfiati
lampione
cinesino
armadietto
scolina
tratturo
Strada comunale Via Aosta
Comune di San Giovanni in Marignano (RN)
F.13
F.12
Comune

CONFINI AMMINISTRATIVI

⩾1.50 m 1.50 m ⩾1.50 m

PN NO PISTA PN NO PISTA

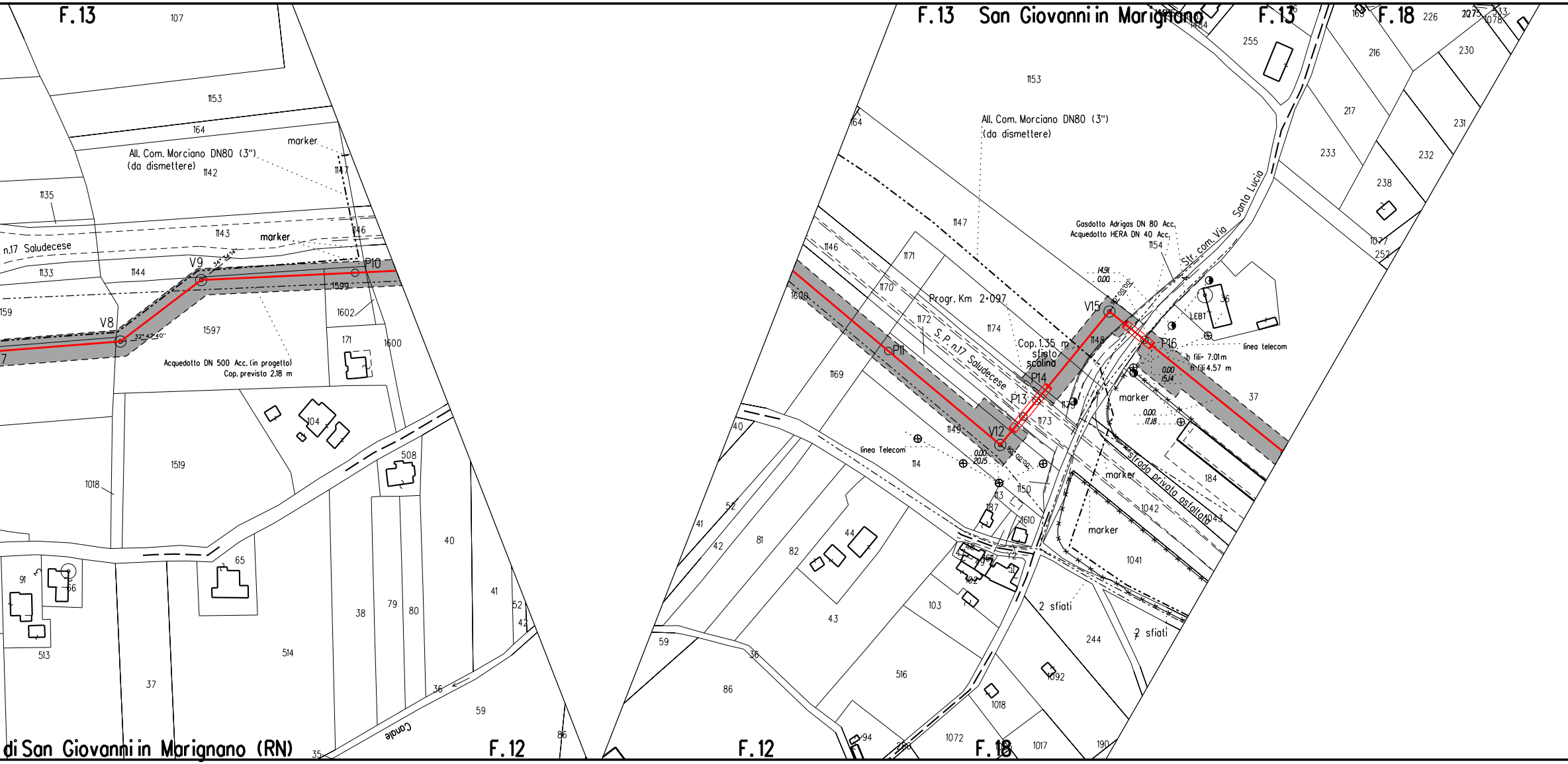
F.13
107
153
164
All. Com. Morciano DN80 (3")
(da dismettere)
marker
1142
1147
1135
1143
1146
n.17 Saludecese
1133
1144
V9
P10
1599
V8
1602
1597
171
1600
Acquedotto DN 500 Acc. (in progetto)
Cop. prevista 2.18 m
104
1519
508
1018
65
91
56
513
514
37
38
79
80
40
41
52
42
36
59
Canale
86
35
di San Giovanni in Marignano (RN)
F.12
F.13 San Giovanni in Marignano
F.13
F.18
255
216
226
230
1153
All. Com. Morciano DN80 (3")
(da dismettere)
217
233
232
231
238
Santa Lucia
Str. com. Via
1147
Gasdotto Adrigas DN 80 Acc.
Acquedotto HERA DN 40 Acc.
1154
1146
1171
1170
1600
Progr. Km 2+097
V15
1174
1172
S.P. n.17 Saludecese
P11
Cop. 1.35 m
sfiato
scolina
P14
P16
LEBT
linea telecom
h fili 7.01 m
h fili 4.57 m
1169
P13
marker
37
V12
1149
1173
linea Telecom
114
1150
strada privata asfaltata
184
1042
marker
1043
44
82
81
42
41
52
40
43
103
1041
2 sfiati
244
2 sfiati
59
36
86
516
1092
1018
1072
1017
190
F.12
F.18

⩾1.50 m

PN

PI

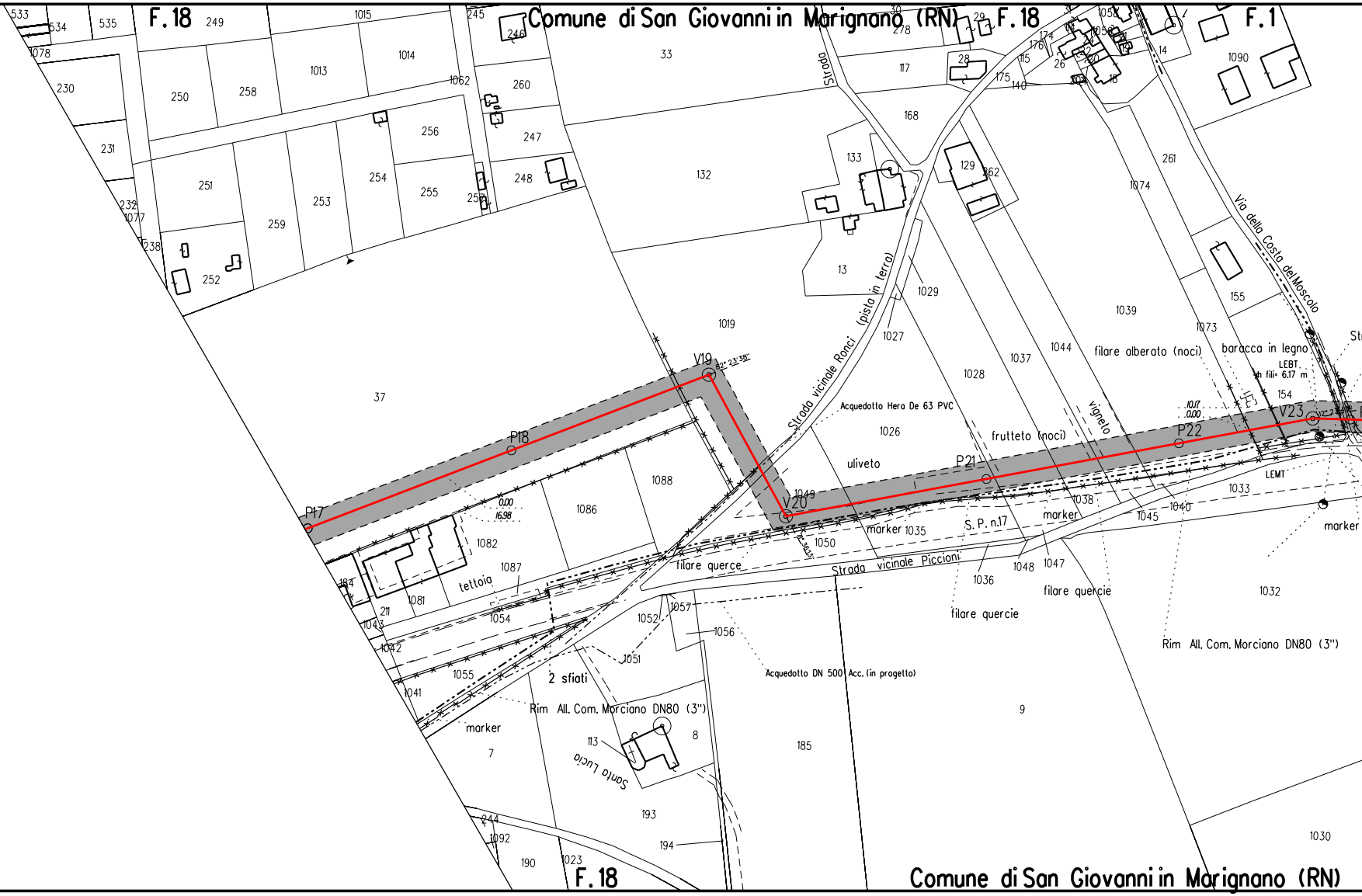

F.18
Comune di San Giovanni in Marignano (RN)
F.18
F.1
P17
P18
V19
V20
P21
P22
V23
Strada vicinale Ronci (pista in terra)
Strada vicinale Piccioni
S.P. n.17
Via della Costa del Moscolo
Strada
Acquedotto Hera De 63 PVC
Acquedotto DN 500 Acc. (in progetto)
Rim All. Com. Morciano DN80 (3")
Rim All. Com. Morciano DN80 (3")
2 sfiati
marker
marker
marker
marker
filare querce
filare quercie
filare quercie
filare alberato (noci)
baracca in legno
LEBT
h fili= 6.17 m
LEMT
frutteto (noci)
vigneto
uliveto
tettoia
Santa Lucia
0.00
16.98
10.17
0.00
533
534
535
1078
230
231
232
1077
238
249
250
258
251
252
259
253
254
255
256
257
1013
1014
1015
1062
245
246
260
247
248
33
132
133
13
117
168
28
29
30
278
129
262
174
176
175
115
140
26
1058
1059
14
1090
261
1074
155
1073
154
1039
1029
1027
1019
37
1086
1088
1082
1087
1081
184
211
1043
1042
1041
1054
1055
1052
1057
1056
1051
1049
1050
1035
1026
1028
1037
1044
1038
1040
1045
1033
1036
1048
1047
1032
7
8
113
9
185
193
194
244
1092
190
1023
1030
F.18
Comune di San Giovanni in Marignano (RN)

≥ 1.50 m		
	PP	

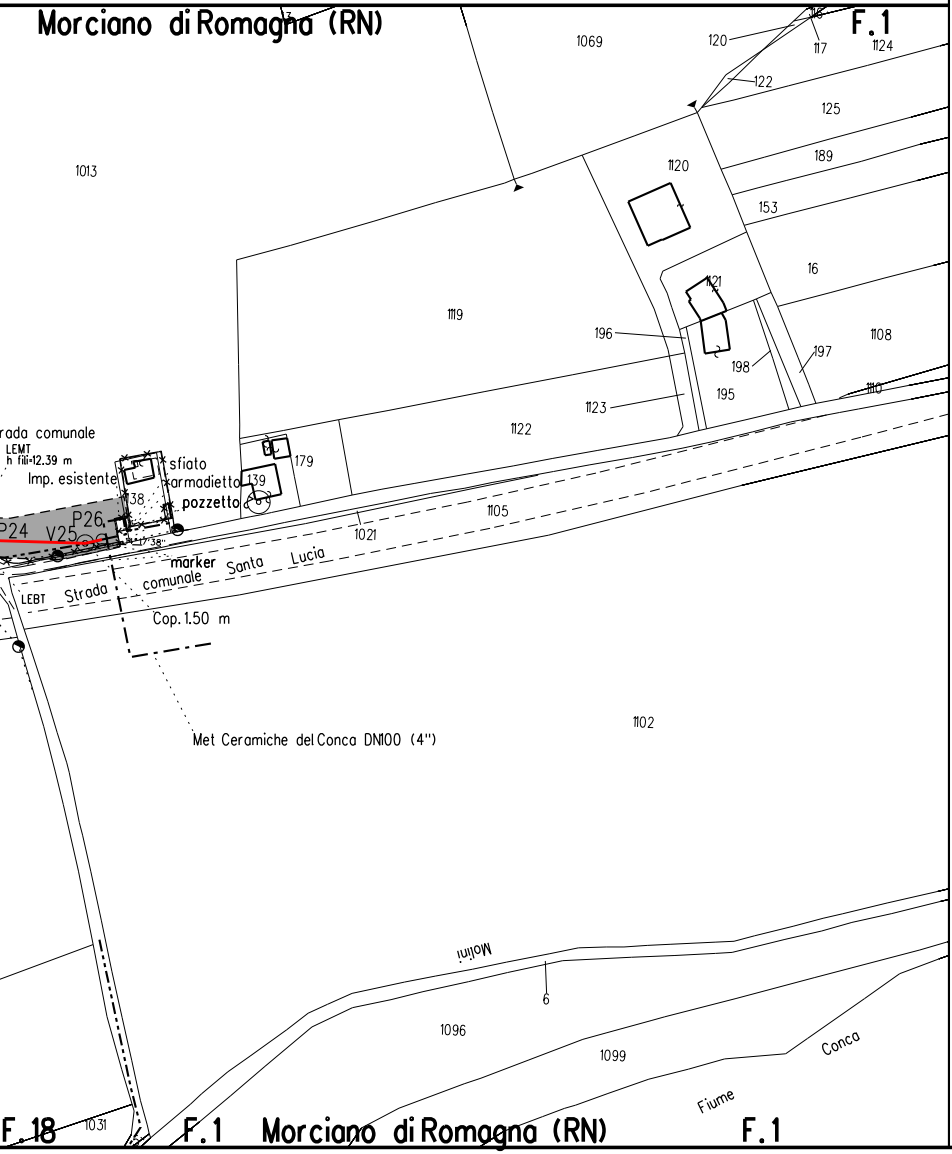
Morciano di Romagna (RN)
F.1
1069
120
116
117
1124
122
125
1013
1120
189
153
16
1121
1119
196
198
197
1108
195
1123
1110
1122
rada comunale
LEMT
h fili=12.39 m
Imp. esistente
sfiato
armadietto
139
179
pozzetto
138
P26
P24
V25
1105
1021
marker
Santa
Lucia
comunale
LEBT
Strada
Cop. 1.50 m
Met Ceramiche del Conca DN100 (4")
1102
Molini
6
1096
1099
Conca
Fiume
1031
F.18
F.1
Morciano di Romagna (RN)
F.1

LEGENDA

▨ 6.00 m / 8.00 m	AREA DI OCCUPAZIONE LAVORI (RISTRETTA 4 : 8 m)
⇄	AREA DI MONTAGGIO E TRANSITO
───	METANODOTTO IN PROGETTO
-·-·-·-	metanodotto in esercizio con sola posa cavo telecomando
-------	metanodotto in esercizio
-·-·-·-	metanodotto in progetto da altra opera
-··-··-	metanodotto in dismissione

SIMBOLI

◎ V1	vertice
○ P1	picchetto
◐	caposaldo

ABBREVIAZIONI

PN	area di passaggio con pista normale
PI	area di passaggio con inversione di pista
PR	area di passaggio con pista ristretta
PP	pista particolare

Firmato digitalmente da

Rocco Vincenzo Monaco

CN = Monaco Rocco Vincenzo
C = IT

NOTE

1. In corrispondenza di parallelismi e/o interferenze dell'area di passaggio con linee elettriche aeree, l'appaltatore dovra' procedere all'esatta determinazione dell'altezza dei conduttori e del loro voltaggio in modo da poter adottare i necessari provvedimenti di sicurezza propedeutici alla esecuzione dei lavori di costruzione.
2. L'appaltatore dovra' procedere all'esatto accertamento di cavi, tubazioni e fogne interrate interferenti con la linea, mediante scavi a mano.

NOTA: Planimetria catastale aggiornata a Ottobre 2019

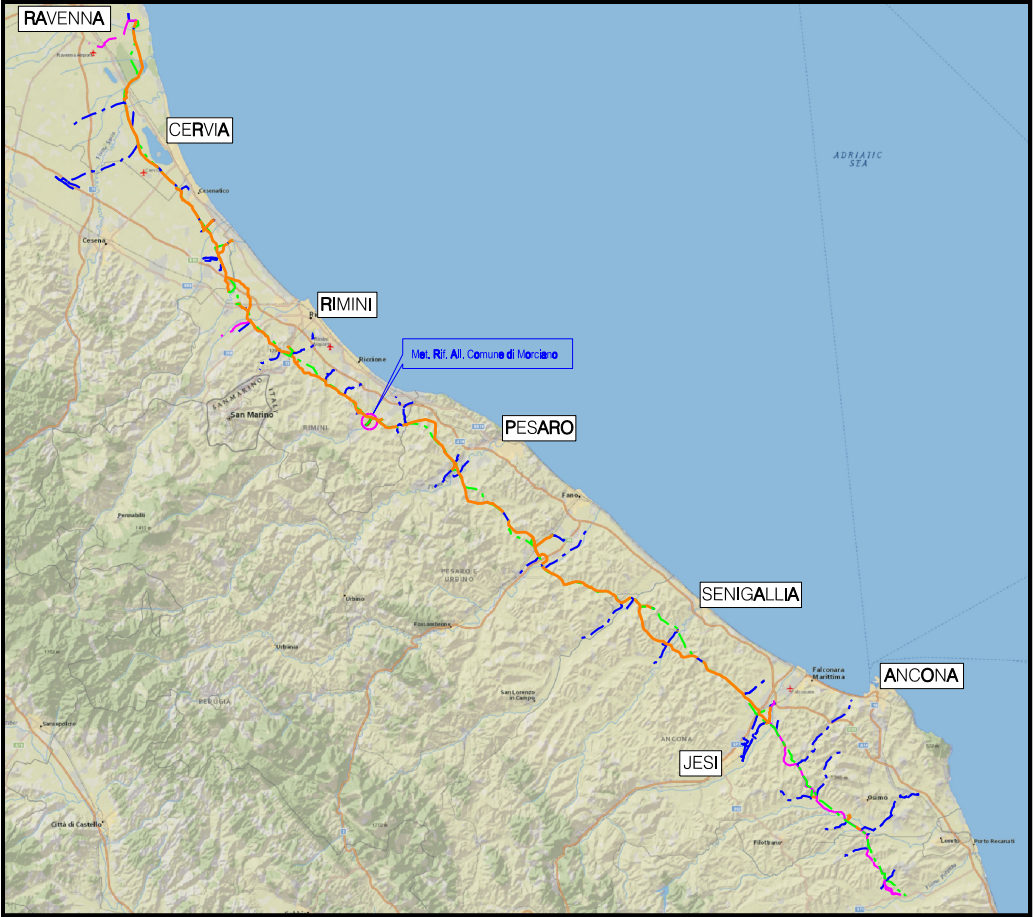
RAVENNA
CERVIA
RIMINI
Met. Rif. All. Comune di Morciano
PESARO
SENIGALLIA
ANCONA
JESI
ADRIATIC SEA
Cesena
Riccione
San Marino
Fano
Falconara Marittima
Osimo

COROGRAFIA Scala 1:500.000

Nei Comuni di:
MORCIANO DI ROMAGNA, SAN GIOVANNI IN MARIGNANO

0	Mag. 2020	EMISSIONE PER APPALTO	A. MAGNONI	F. MARCHETTI	V. FORLIVESI G. GIOVANNINI
Rev.	DATA	DESCRIZIONE	ELABORATO	VERIFICATO	APPROVATO AUTORIZZATO

PROPRIETARIO snam

PROGETTISTA TechnipFMC
Rif. TPIDL: 081400C-231-DW-3252-236
TECHNIP ITALY DIREZIONE LAVORI S.p.A.

COMMESSA NR/18126/R-L03

CODICE TEC. C.T. 9112611

RIFACIMENTO ALLACCIAMENTO
COMUNE DI MORCIANO
DN 100 (4"), DP 75 bar

DIS. N. PG-PL-10E-2503

REVISIONE 0

FG. 1 DI 1

PLANIMETRIA CATASTALE CON AREE OCCUPAZIONE LAVORI

SCALA 1:2000