DATI TECNICI FUNZIONALI

COPERTURA MINIMA DELLA CONDOTTA		≥1.50 m
AREA DI PASSAGGIO		PN

CONFINI AMMINISTRATIVI

DATI CARATTERISTICI

DATI DI COSTRUZIONE

PRESSIONE DI PROGETTO 75.0 bar
PRESSIONE MASSIMA DI ESERCIZIO (MOP) 70.0 bar
GRADO DI UTILIZZAZIONE DICHIARATO f = 0.72
DIAMETRO PREVALENTE = 650.0 (DN)

REALIZZATO IN CONFORMITA' AL D.M.17/04/2008
CONFORMITA' AL D.M NUMERO D.M.17/04/2008
PER MODIFICHE REALIZZATE SUCCESSIVAMENTE

RIVESTIMENTO GIUNTI DI SALDATURA

FASCE TERMORESTRINGENTI

IMPIANTO MUNITO DI CAVO TELE

DATI GENERALI

DN	650	SP	11.1	[UNI-EN]	13627.07 m
DN	650	SP	15.9	[UNI-EN]	60.00 m
DN	650	DA MANTENERE IN ESERC.			1617.35 m

LUNGHEZZA TOTALE IMPIANTO 15304.42 m

FASE EMISSIONE Appalto

PLANIMETRIA 1:2000

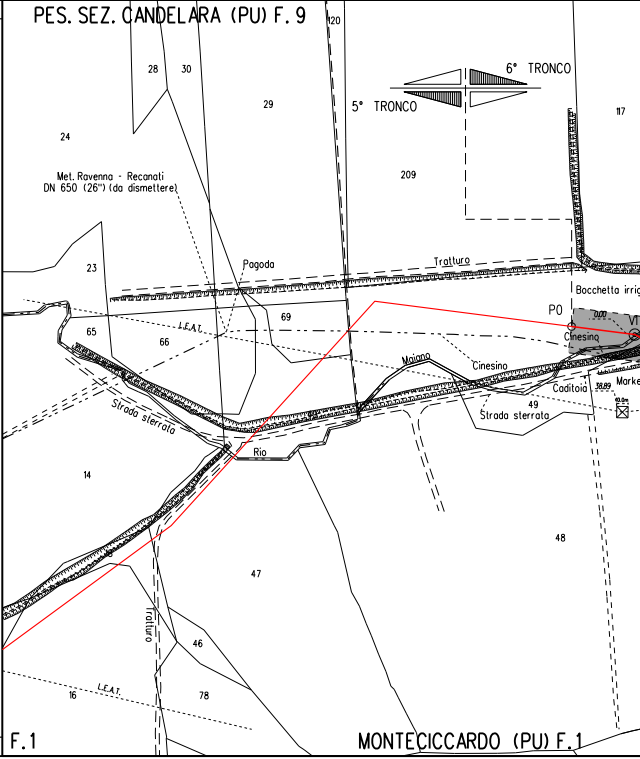
PES. SEZ. CANDELARA (PU) F. 9
120
28
30
29
24
6° TRONCO
5° TRONCO
117
209
Met. Ravenna - Recanati
DN 650 (26") (da dismettere)
23
Pagoda
Tratturo
Bocchetta irrig
P0
0.00
VT
Cinesino
69
65
66
L.E.A.T.
Maiano
Cinesino
Caditoia
58.89
Marke
49
Strada sterrata
Strada sterrata
Rio
14
48
47
Tratturo
46
L.E.A.T.
16
78
F.1
MONTECICCARDO (PU) F.1

CONFINI AMMINISTRATIVI

Il presente disegno e' di proprieta' aziendale - La Societa' tutelera' i propri diritti a termine di legge.

⩾1.50 m	⩾1.50 m
PP	PN

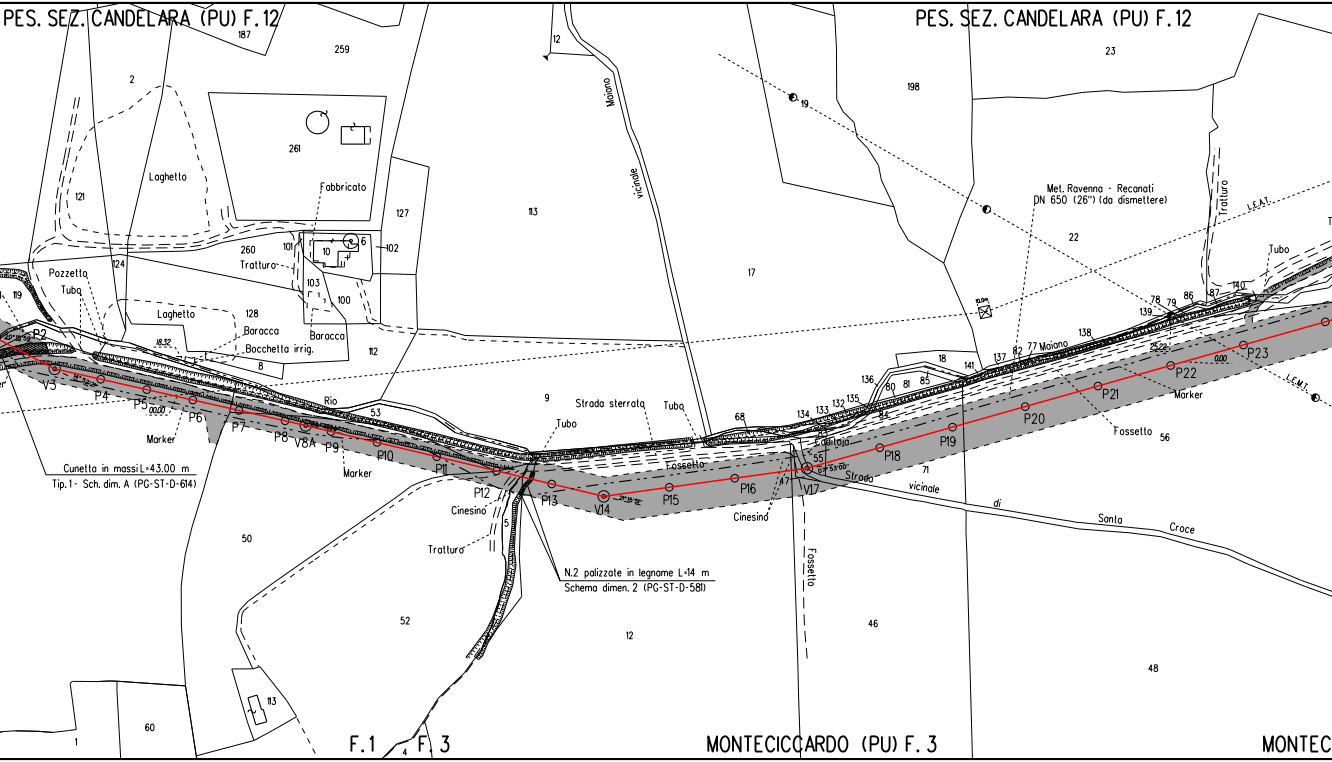

PES. SEZ. CANDELARA (PU) F. 12
PES. SEZ. CANDELARA (PU) F. 12
MONTECICCARDO (PU) F. 3
F. 1
F. 3
Laghetto
Fabbricato
Tratturo
Pozzetto
Tubo
Laghetto
Baracca
Bocchetta irrig.
Baracca
Rio
Marker
Cunetta in massi L=43.00 m
Tip.1 - Sch. dim. A (PG-ST-D-614)
Maiano
vicinale
Strada sterrata
Tubo
Tubo
Cinesino
Tratturo
N.2 palizzate in legname L=14 m
Schema dimen. 2 (PG-ST-D-581)
Fossetto
Cinesino
Fossetto
Cadetoio
Strada vicinale di Santa Croce
Met. Ravenna - Recanati
DN 650 (26") (da dismettere)
Tratturo
Tubo
L.E.A.T.
L.E.M.T.
Maiano
Fossetto
Marker
P2
V3
P4
P5
P6
P7
P8
V8A
P9
P10
P11
P12
P13
V14
P15
P16
V17
P18
P19
P20
P21
P22
P23
187
259
2
261
121
124
119
260
101
10
6
102
127
103
100
128
8
112
113
12
19
17
198
23
22
53
9
68
134
133
132
135
136
80
81
85
18
141
137
82
77
138
139
78
79
86
87
140
84
55
71
56
50
52
12
46
48
60
1
113
4
5

⩾1.50 m

	PI	PR-PI	

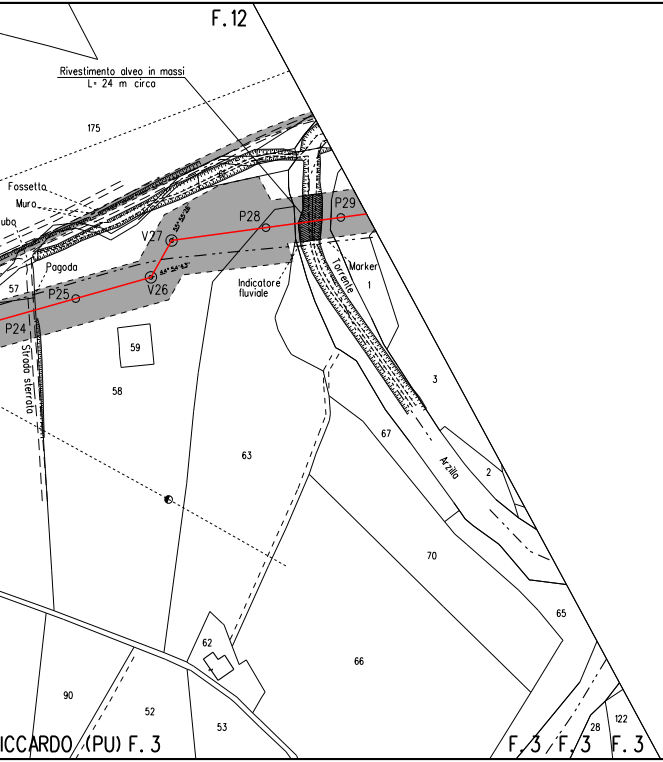
F.12
Rivestimento alveo in massi
L= 24 m circa
175
Fossetta
Muro
ubo
V27
P28
P29
Pagoda
V26
P25
57
P24
Strada sterrata
Indicatore
fluviale
Torrente
Marker
1
59
58
63
67
3
Arzilla
2
70
65
66
62
90
52
53
28
122
ICCARDO (PU) F. 3
F. 3
F. 3
F. 3

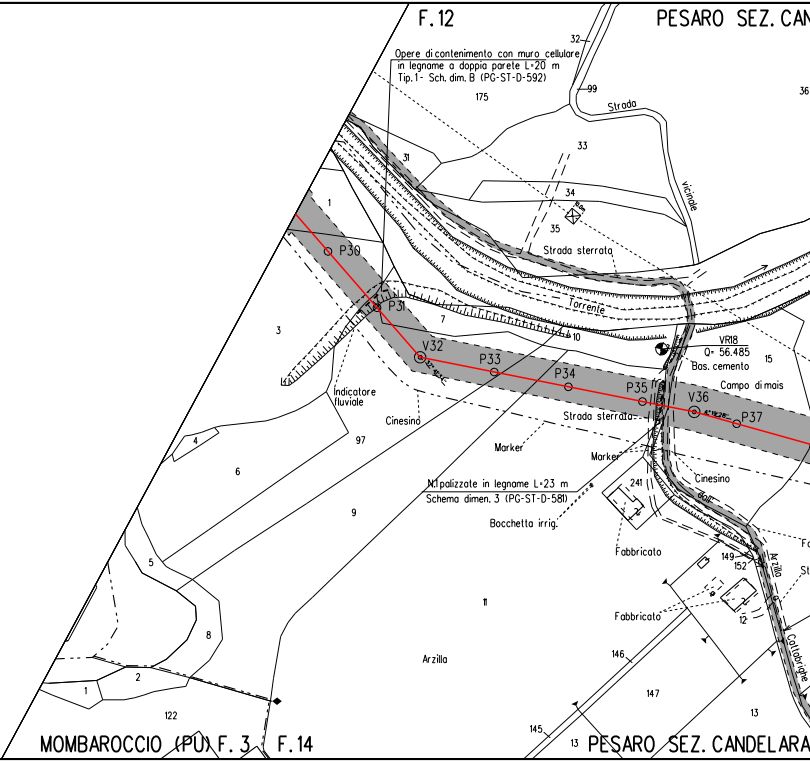
F.12
PESARO SEZ. CAN
32
Opere di contenimento con muro cellulare
in legname a doppia parete L=20 m
Tip. 1- Sch. dim. B (PG-ST-D-592)
175
99
Strada
vicinale
36
33
31
34
35
Strada sterrata
1
P30
P31
Torrente
7
10
3
V32
P33
P34
VR18
Q= 56.485
Bas. cemento
15
Campo di mais
P35
V36
P37
Indicatore
fluviale
Cinesino
Strada sterrata
97
Marker
Marker
4
6
Cinesino
N.1 palizzate in legname L=23 m
Schema dimen. 3 (PG-ST-D-581)
241
9
Bocchetta irrig.
Fabbricato
149
152
Arzilla
5
11
Fabbricato
12
8
Arzilla
146
Caltabrighe
2
147
1
122
13
145
13
MOMBAROCCIO (PU) F. 3
F. 14
PESARO SEZ. CANDELARA

⩾1.50 m

PI	NO PISTA	PN

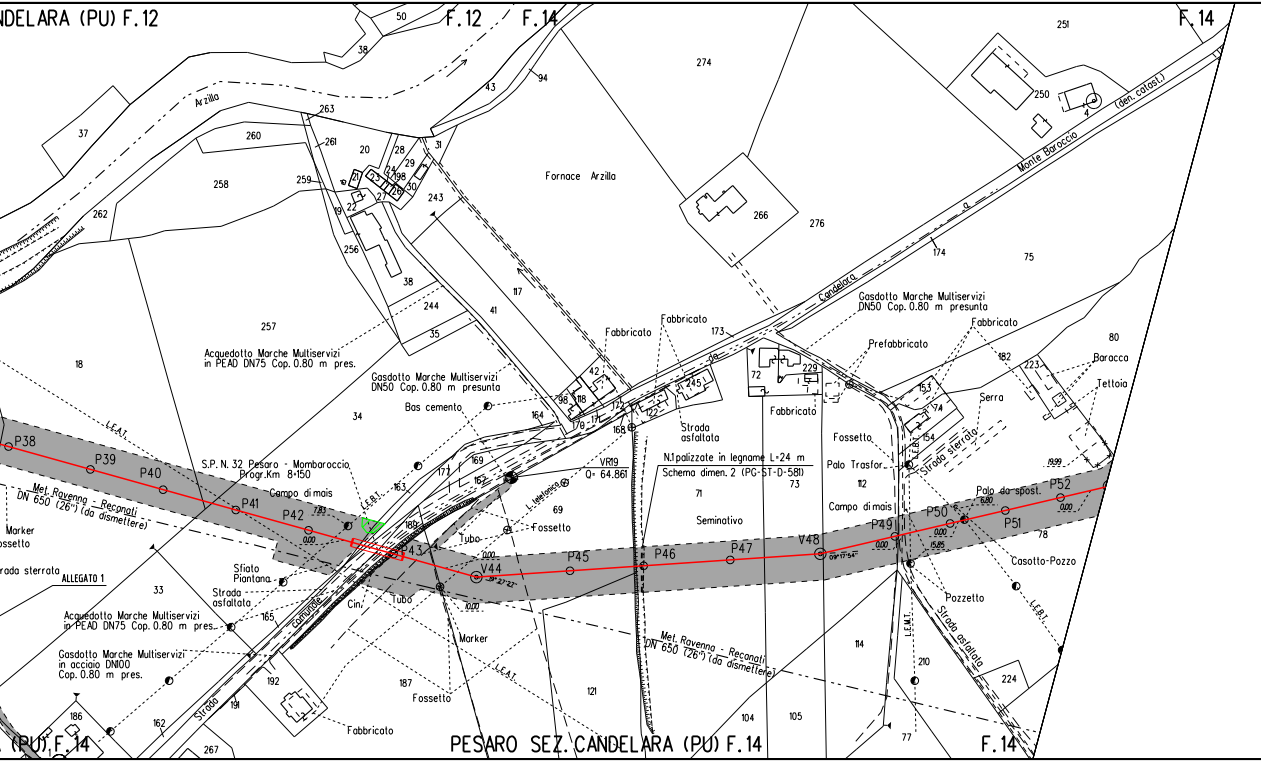

...NDELARA (PU) F.12
F.12
F.14
F.14
50
38
Arzilla
263
37
260
261
20
28
31
43
94
274
251
250
4
(den. catast.)
Monte Baroccio
29
24
198
30
21
23
27
26
19
22
Fornace Arzilla
258
259
262
256
243
266
276
174
75
38
244
117
41
35
257
Candelara
Gasdotto Marche Multiservizi
DN50 Cop. 0.80 m presunta
Fabbricato
Fabbricato
Fabbricato
Fabbricato
173
Prefabbricato
182
223
80
Baracca
Tettoia
18
Acquedotto Marche Multiservizi
in PEAD DN75 Cop. 0.80 m pres.
Gasdotto Marche Multiservizi
DN50 Cop. 0.80 m presunta
42
98
118
172
245
122
72
229
153
74
Serra
Bas cemento
34
164
170
171
168
Strada
asfaltata
Fabbricato
Fossetto
154
Strada sterrata
L.E.A.T.
P38
P39
P40
S.P. N. 32 Pesaro - Mombaroccio
Progr.Km 8+150
Campo di mais
169
171
162
163
L.E.B.T.
VR19
Q= 64.861
N.1palizzate in legname L=24 m
Schema dimen. 2 (PG-ST-D-581)
Palo Trasfor.
73
112
71
19.99
Palo da spost.
P52
6.80
Met. Ravenna - Reconati
DN 650 (26") (da dismettere)
P41
P42
7.83
0.00
L. telefonica
69
Campo di mais
Seminativo
P49
P50
0.00
P51
Marker
Fossetto
189
Tubo
Fossetto
P43
0.00
P45
P46
P47
V48
09°17'54"
0.00
15.85
0.00
78
Strada sterrata
ALLEGATO 1
Sfiato
Piantana
V44
39°27'22"
Casotto-Pozzo
33
Strada
asfaltata
Cin.
Tubo
10.00
L.E.M.T.
Pozzetto
Acquedotto Marche Multiservizi
in PEAD DN75 Cop. 0.80 m pres.
165
Comunale
Marker
Met. Ravenna - Reconati
DN 650 (26") (da dismettere)
114
L.E.B.T.
Gasdotto Marche Multiservizi
in acciaio DN100
Cop. 0.80 m pres.
192
187
L.E.A.T.
121
Strada asfaltata
210
224
Fossetto
191
104
105
186
162
Strada
Fabbricato
77
(PU) F.14
267
PESARO SEZ. CANDELARA (PU) F.14
F.14

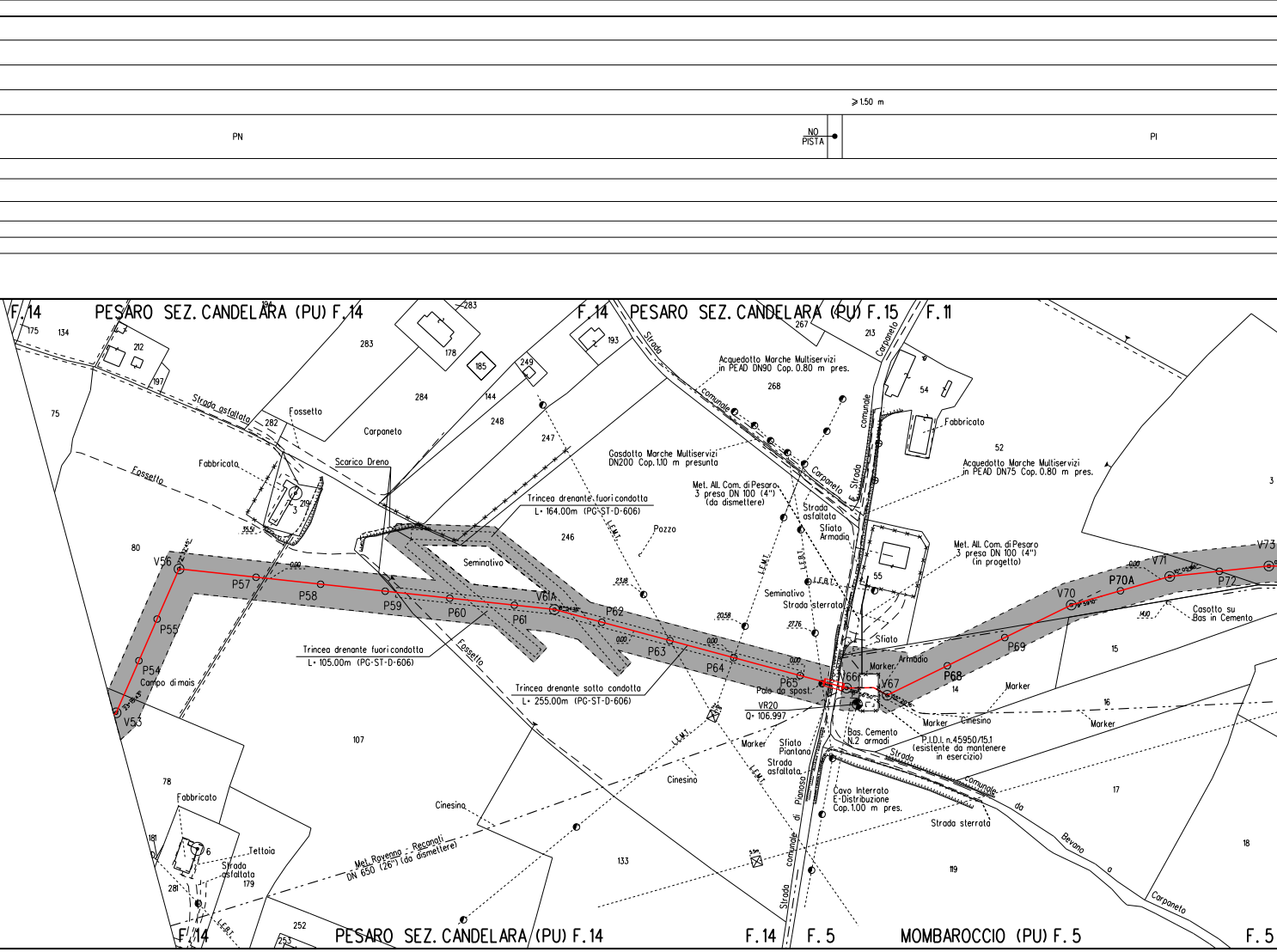
≥1.50 m
PN
NO PISTA
PI
F.14
PESARO SEZ. CANDELARA (PU) F.14
F.14
PESARO SEZ. CANDELARA (PU) F.15
F.11
175
134
212
197
194
283
178
185
249
193
267
213
75
284
144
248
247
282
Strada asfaltata
Fossetto
Carpaneto
Fabbricato
Fossetto
Scarico Dreno
219
3
35.51
80
Strada comunale Carpaneto
Acquedotto Marche Multiservizi in PEAD DN90 Cop. 0.80 m pres.
268
Gasdotto Marche Multiservizi DN200 Cop.1.10 m presunta
Met. All. Com. di Pesaro 3 presa DN 100 (4") (da dismettere)
Trincea drenante fuori condotta L= 164.00m (PG-ST-D-606)
246
Pozzo
Seminativo
L.E.M.T.
L.E.B.T.
Strada asfaltata
Sfiato Armadio
Strada comunale E. Carpaneto
54
Fabbricato
52
Acquedotto Marche Multiservizi in PEAD DN75 Cop. 0.80 m pres.
3
55
Met. All. Com. di Pesaro 3 presa DN 100 (4") (in progetto)
Seminativo
Strada sterrata
Sfiato
V56
P57
P58
P59
V61A
P60
P61
P62
P63
P64
P65
V66
V67
P68
P69
V70
P70A
V71
P72
V73
P55
P54
V53
0.00
23.18
20.58
27.76
14.10
Casotto su Bas in Cemento
Trincea drenante fuori condotta L= 105.00m (PG-ST-D-606)
Trincea drenante sotto condotta L= 255.00m (PG-ST-D-606)
Fossetto
Campo di mais
Palo da spost.
VR20
Q= 106.997
Marker
Armadio
14
15
16
Marker
Cinesino
Marker
Bas. Cemento N.2 armadi
P.I.D.I. n.45950/15.1 (esistente da mantenere in esercizio)
Sfiato Piantana
Marker
Strada asfaltata
Cinesino
107
78
Fabbricato
181
6
Tettoia
Strada asfaltata
179
281
Cinesino
Met. Ravenna - Reconati DN 650 (26") (da dismettere)
133
Strada comunale di Pianosa
Cavo Interrato E-Distribuzione Cop. 1.00 m pres.
Strada comunale da Bevano a Carpaneto
Strada sterrata
17
18
119
252
253
F.14
PESARO SEZ. CANDELARA (PU) F.14
F.14
F.5
MOMBAROCCIO (PU) F.5
F.5

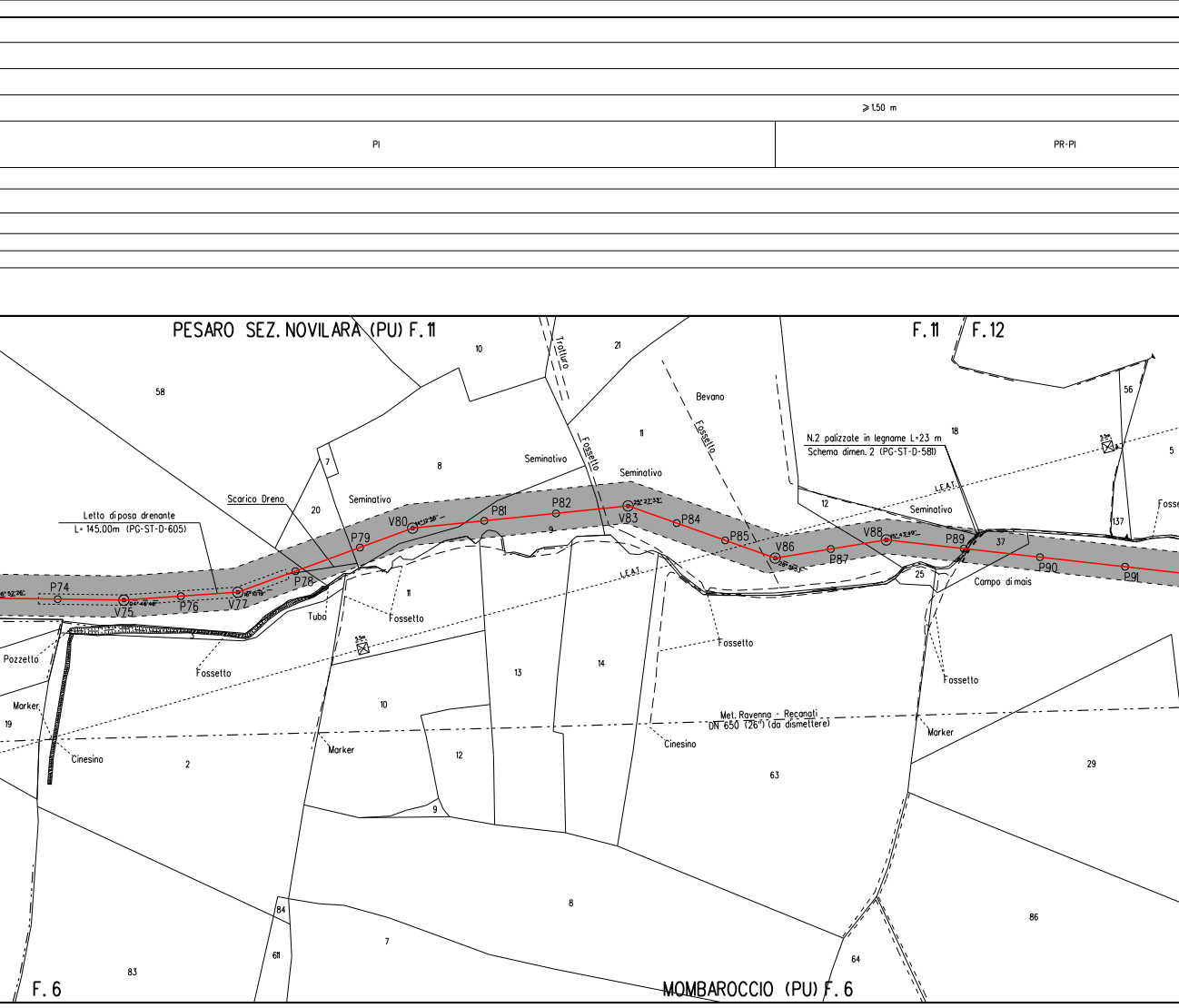

≥ 1.50 m
PI
PR-PI
PESARO SEZ. NOVILARA (PU) F. 11
F. 11
F. 12
F. 6
MOMBAROCCIO (PU) F. 6
Trattura
Fossetto
Bevano
Seminativo
Scarico Dreno
Letto di posa drenante
L= 145.00m (PG-ST-D-605)
N.2 palizzate in legname L=23 m
Schema dimen. 2 (PG-ST-D-581)
L.E.A.T.
Campo di mais
Pozzetto
Tubo
Marker
Cinesino
Met. Ravenna - Recanati
DN 650 (26") (da dismettere)
P74
V75
P76
V77
P78
P79
V80
P81
P82
V83
P84
P85
V86
P87
V88
P89
P90
P91
6°52'26"
04°46'46"
16°10'19"
14°12'58"
25°27'33"
26°51'53"
15°43'49"
58
10
21
7
8
20
11
9
13
14
12
18
56
5
137
37
25
19
2
63
29
84
611
83
64
86
Fosse

	⩾1.50 m		
	PI	PI	PP

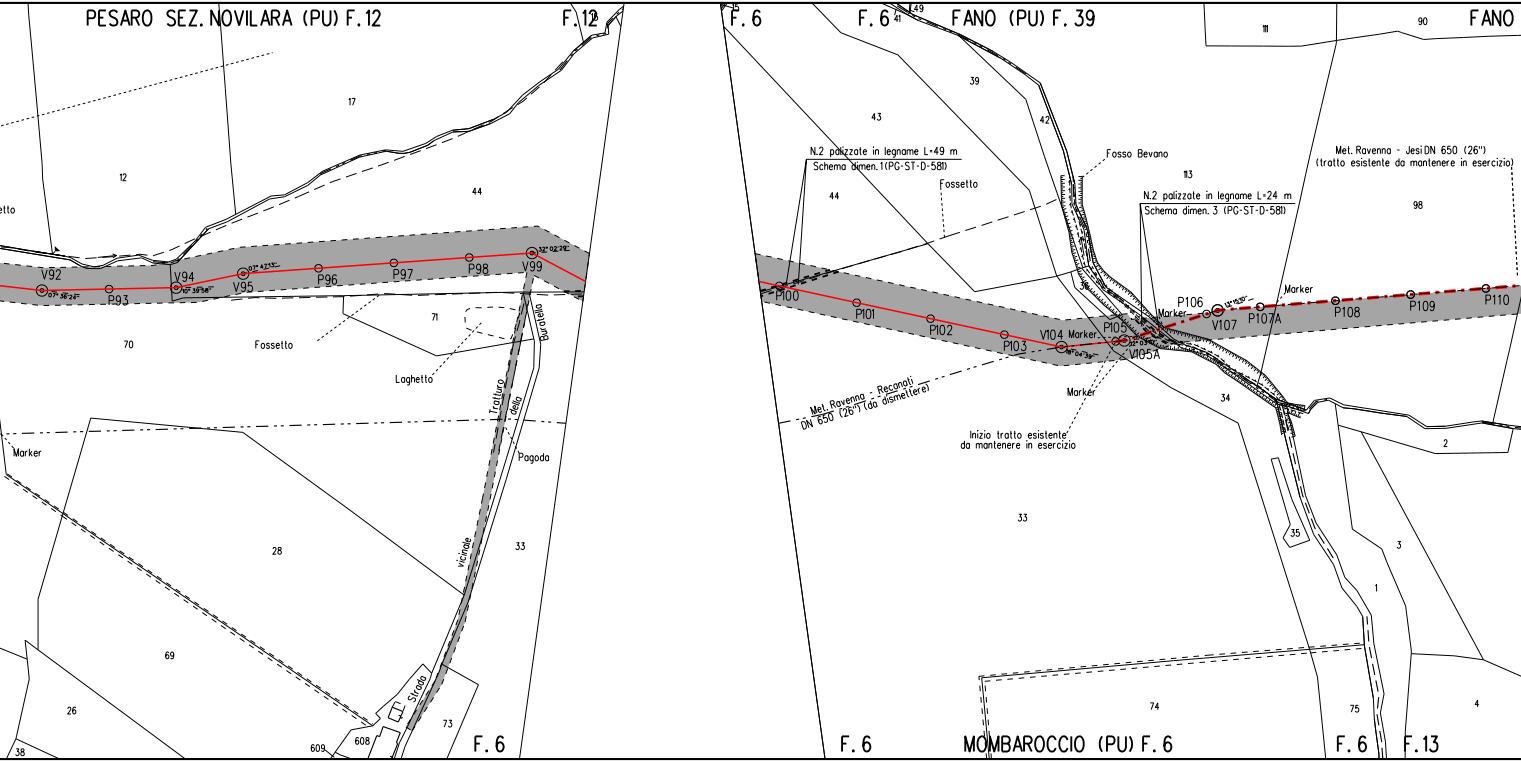
PESARO SEZ. NOVILARA (PU) F. 12
F. 12
F. 6
F. 6
FANO (PU) F. 39
FANO
17
12
44
70
71
Fossetto
Laghetto
Marker
Tratturo della Buratella
Strada vicinale
Pagoda
28
33
69
26
38
609
608
73
F. 6
V92
P93
V94
V95
P96
P97
P98
V99
43
39
42
41
49
111
90
113
98
44
N.2 palizzate in legname L=49 m
Schema dimen. 1 (PG-ST-D-581)
Fossetto
Fosso Bevano
N.2 palizzate in legname L=24 m
Schema dimen. 3 (PG-ST-D-581)
Met. Ravenna - Jesi DN 650 (26")
(tratto esistente da mantenere in esercizio)
Marker
P100
P101
P102
P103
V104
Marker
P105
V105A
Marker
P106
V107
P107A
P108
P109
P110
Met. Ravenna - Recanati
DN 650 (26") (da dismettere)
Marker
Inizio tratto esistente
da mantenere in esercizio
34
2
35
33
3
1
74
75
4
F. 6
MOMBAROCCIO (PU) F. 6
F. 6
F. 13

⩾1.50 m

NO
PISTA

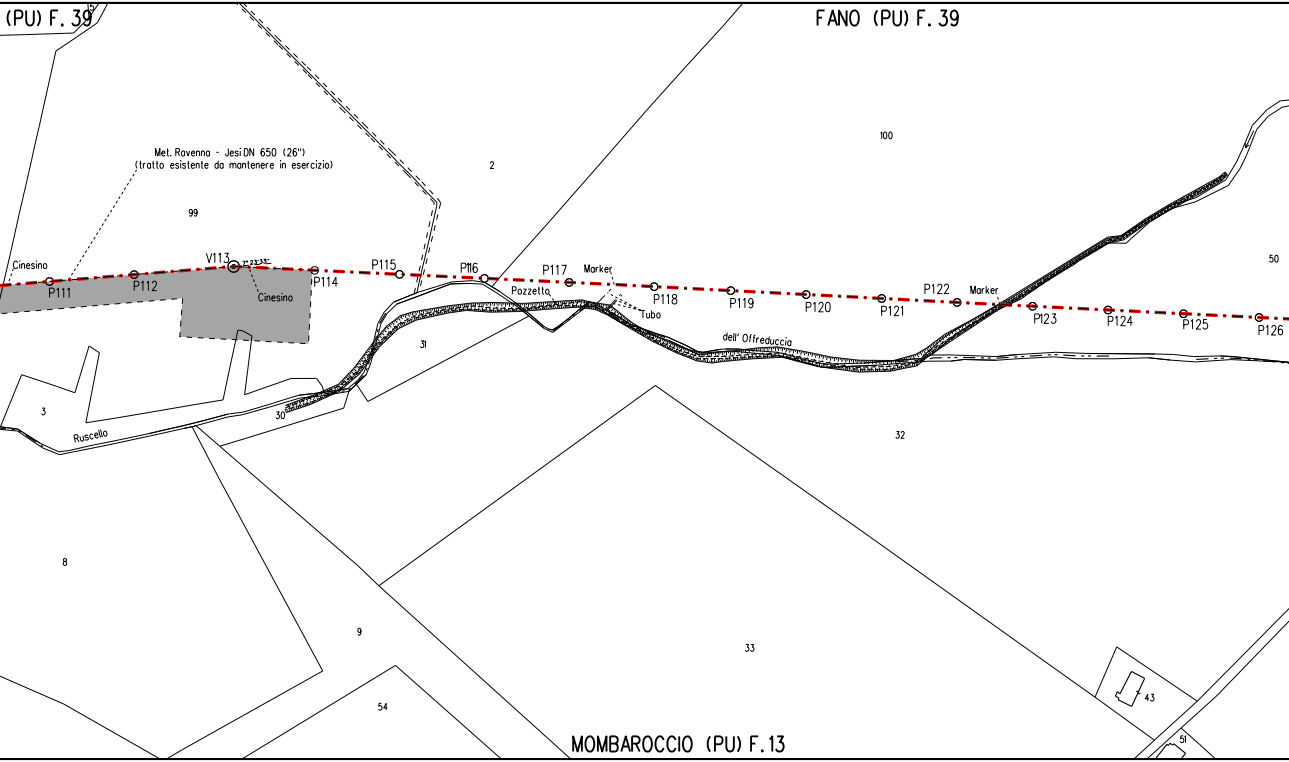
(PU) F. 39
FANO (PU) F. 39
MOMBAROCCIO (PU) F.13
Met. Ravenna - Jesi DN 650 (26")
(tratto esistente da mantenere in esercizio)
99
2
100
50
Cinesino
P111
P112
V113
2°23'33"
Cinesino
P114
P115
P116
P117
Marker
Pozzetto
Tubo
P118
P119
P120
P121
P122
Marker
P123
P124
P125
P126
dell' Offreduccia
Ruscello
3
30
31
32
8
9
33
54
43
51

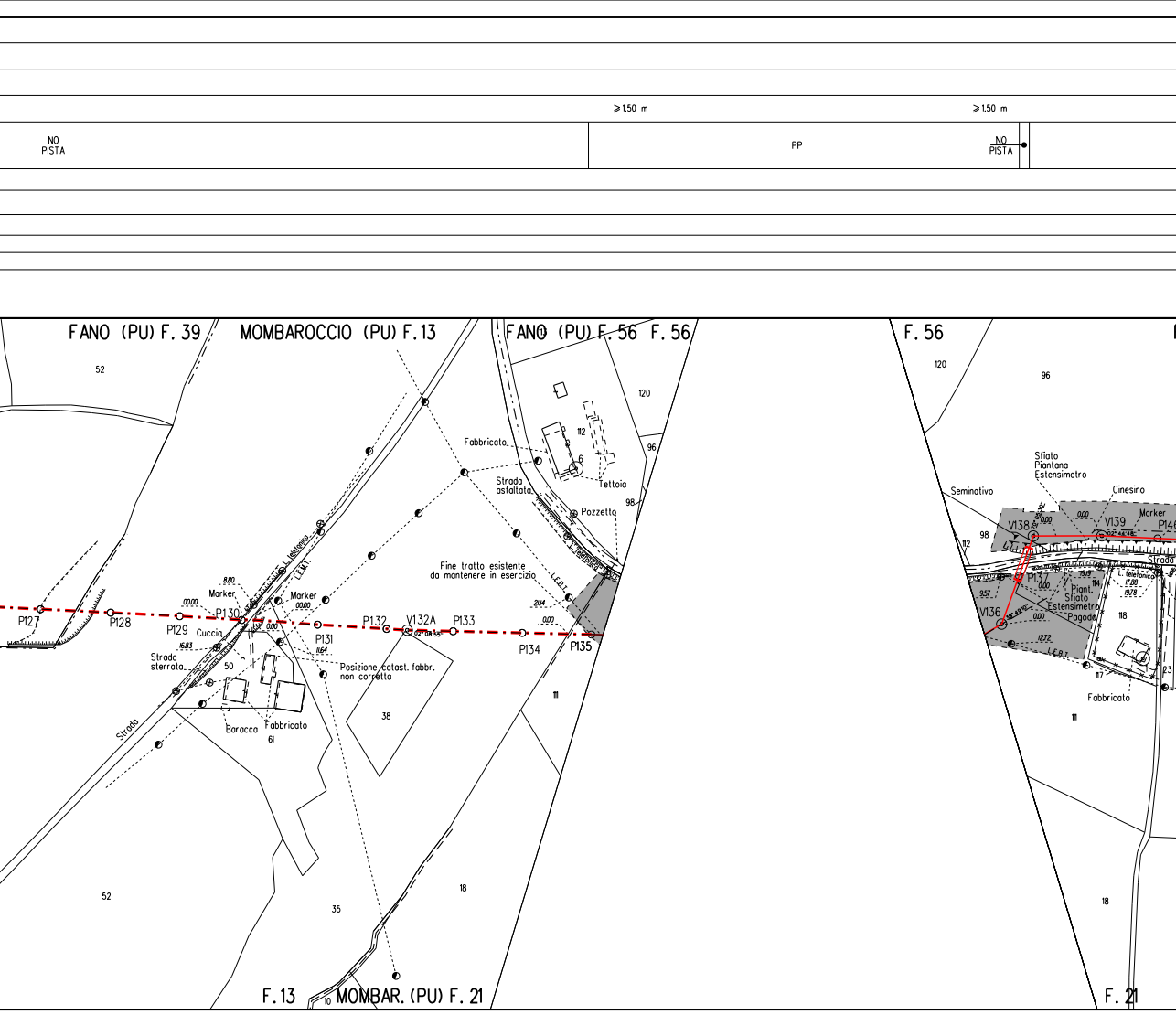
≥1.50 m
≥1.50 m
NO PISTA
PP
NO PISTA
FANO (PU) F. 39
MOMBAROCCIO (PU) F. 13
FANO (PU) F. 56
F. 56
F. 56
52
120
96
112
6
Fabbricato
Tettoia
Strada asfaltata
Pozzetto
98
L. telefonica
L.E.M.T.
L.E.B.T.
Fine tratto esistente da mantenere in esercizio
8.80
Marker
00.00
Marker
00.00
P127
P128
P129
P130
Cuccia
16.83
0.00
P131
11.64
P132
V132A
02° 08' 55"
P133
2.14
0.00
P134
P135
Strada sterrato
50
Posizione catast. fabbr. non corretta
38
Baracca
Fabbricato
61
Strada
11
52
35
18
F. 13
MOMBAR. (PU) F. 21
10
120
96
Sfiato Piantana Estensimetro
Cinesino
Seminativo
98
112
V138
0.00
0.00
V139
Marker
Strada
L. telefonica
P137
19.19
114
17.88
19.78
9.57
0.00
Piant. Sfiato Estensimetro Pagode
V136
0.00
118
12.72
L.E.B.T.
117
23
Fabbricato
11
18
F. 21

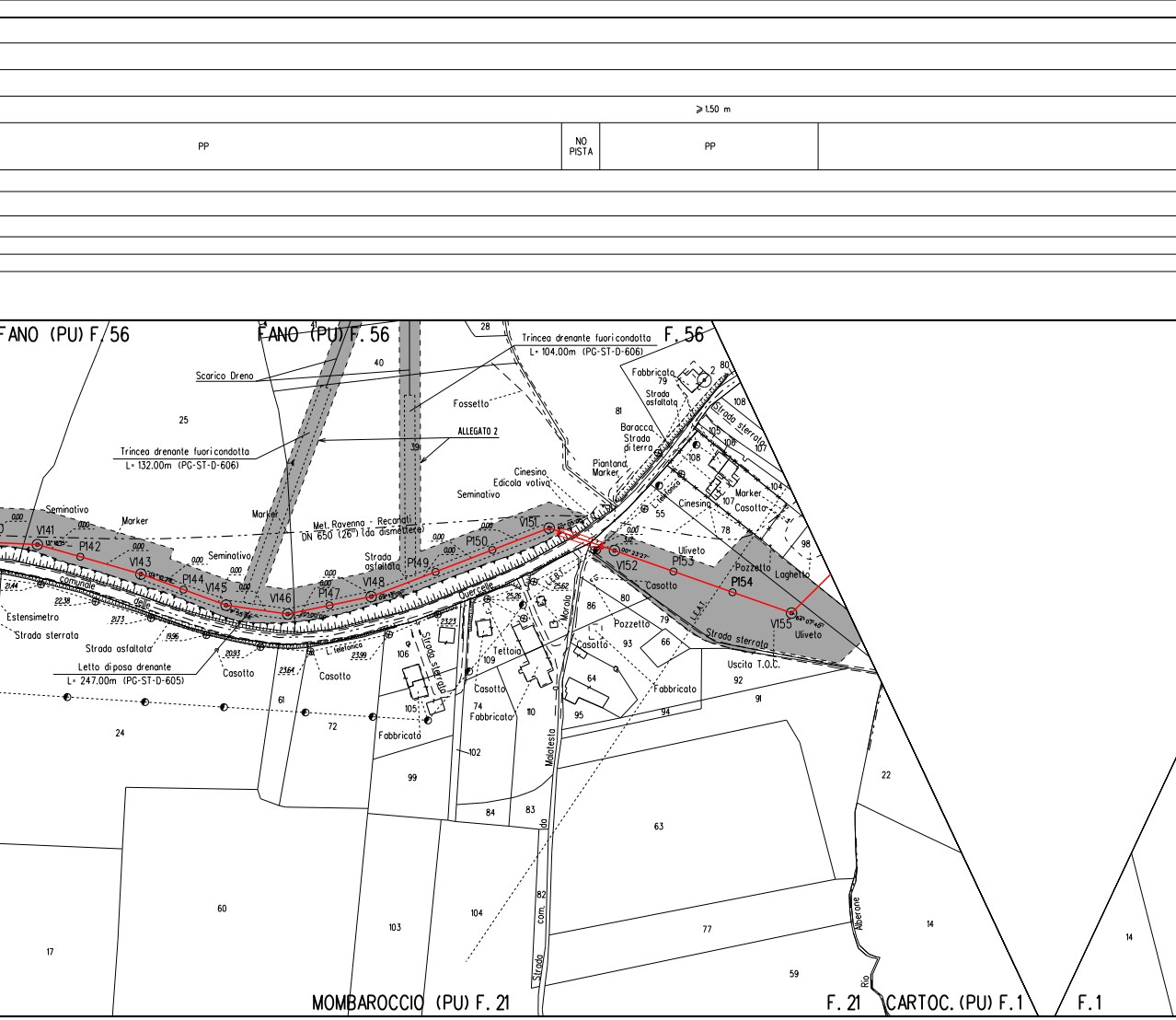
≥ 1.50 m
PP
NO PISTA
PP
FANO (PU) F. 56
FANO (PU) F. 56
F. 56
Scarico Dreno
Trincea drenante fuori condotta
L= 132.00m (PG-ST-D-606)
Trincea drenante fuori condotta
L= 104.00m (PG-ST-D-606)
ALLEGATO 2
Fossetto
Met. Ravenna - Recanati
DN 650 (26") (da dismettere)
Letto di posa drenante
L= 247.00m (PG-ST-D-605)
V141
P142
V143
P144
V145
V146
P147
V148
P149
P150
V151
V152
P153
P154
V155
Seminativo
Marker
Strada comunale delle Quercelle
Estensimetro
Strada sterrata
Strada asfaltata
Casotto
L. telefonica
Strada sterrata
Tettoia
Fabbricato
Cinesino
Edicola votiva
Piantana Marker
Baracca
Strada di terra
Strada asfaltata
Ulivetto
Pozzetto
Laghetto
Uscita T.O.C.
L.E.B.T.
L.E.A.T.
Strada com. da Malatesta Morola
Rio Alberone
MOMBAROCCIO (PU) F. 21
F. 21
CARTOC. (PU) F. 1
F. 1
0.00
3.12
21.44
22.38
21.73
19.96
20.93
23.64
23.99
23.23
25.26
25.62
25
40
41
28
39
24
61
72
99
102
84
83
82
60
17
103
104
106
105
109
74
110
86
80
93
79
66
64
95
94
92
91
63
77
59
22
14
14
81
55
78
108
105
106
107
104
98
80
2
79

⩾1.50 m

NO PISTA

NO PISTA

NO PISTA

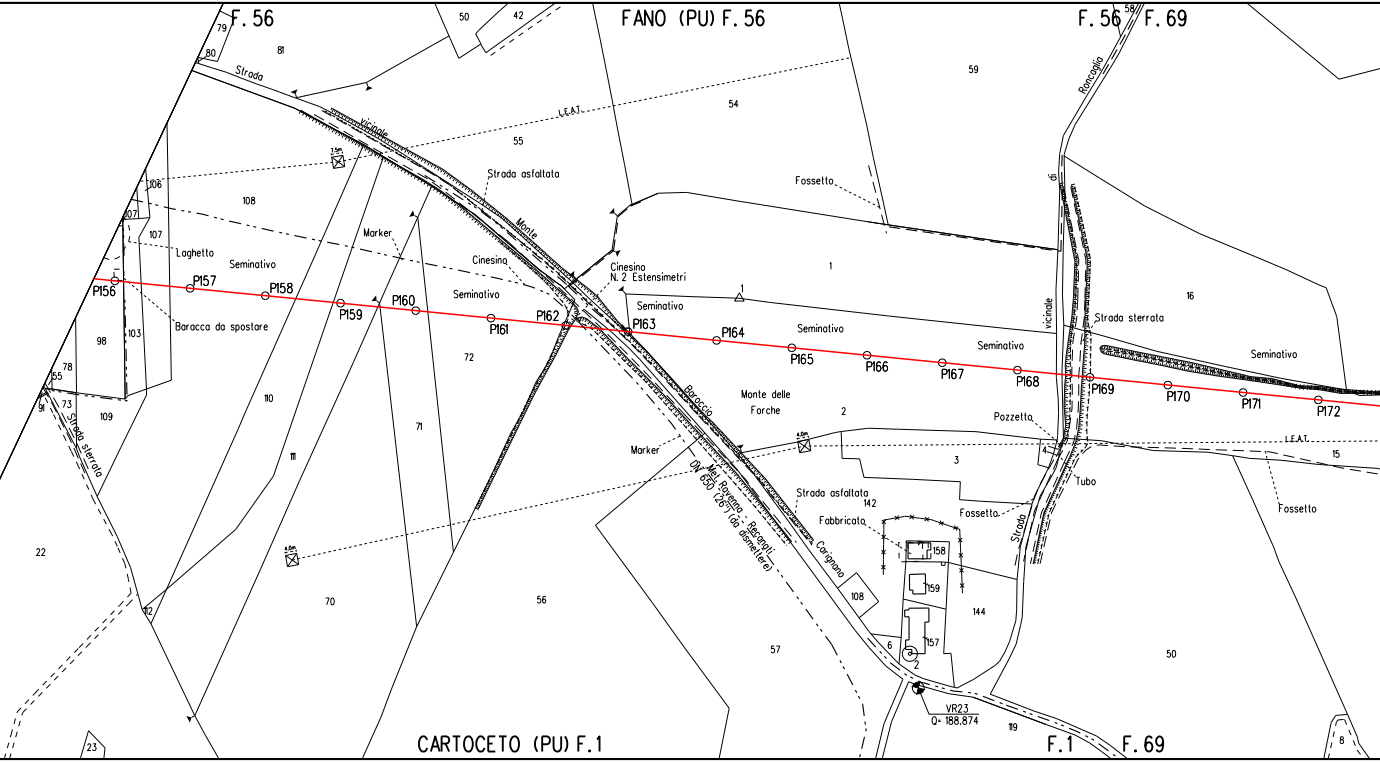
F. 56
FANO (PU) F. 56
F. 56
F. 69
58
79
80
81
50
42
Strada
vicinale
Monte
Baroccio
Carignano
L.E.A.T.
55
54
59
Roncaglia
di
vicinale
Strada asfaltata
7.5m
106
108
107
107
Laghetto
Seminativo
Marker
Cinesino
Cinesino
N. 2 Estensimetri
Fossetto
1
1
16
Strada sterrata
Seminativo
Seminativo
Seminativo
Seminativo
Seminativo
P156
P157
P158
P159
P160
P161
P162
P163
P164
P165
P166
P167
P168
P169
P170
P171
P172
Baracca da spostare
98
103
78
55
73
91
109
Strada sterrata
72
110
111
71
Monte delle
Forche
2
Pozzetto
L.E.A.T.
15
4
3
Tubo
Fossetto
Marker
4.0m
Met. Ravenna - Recanati
DN 650 (26") (da dismettere)
Strada asfaltata
142
Fabbricato
Fossetto
Strada
158
159
144
108
157
6
2
VR23
Q= 188.874
119
50
22
4.0m
112
70
56
57
23
8
CARTOCETO (PU) F. 1
F. 1
F. 69

≥1.50 m

NO PISTA	PN

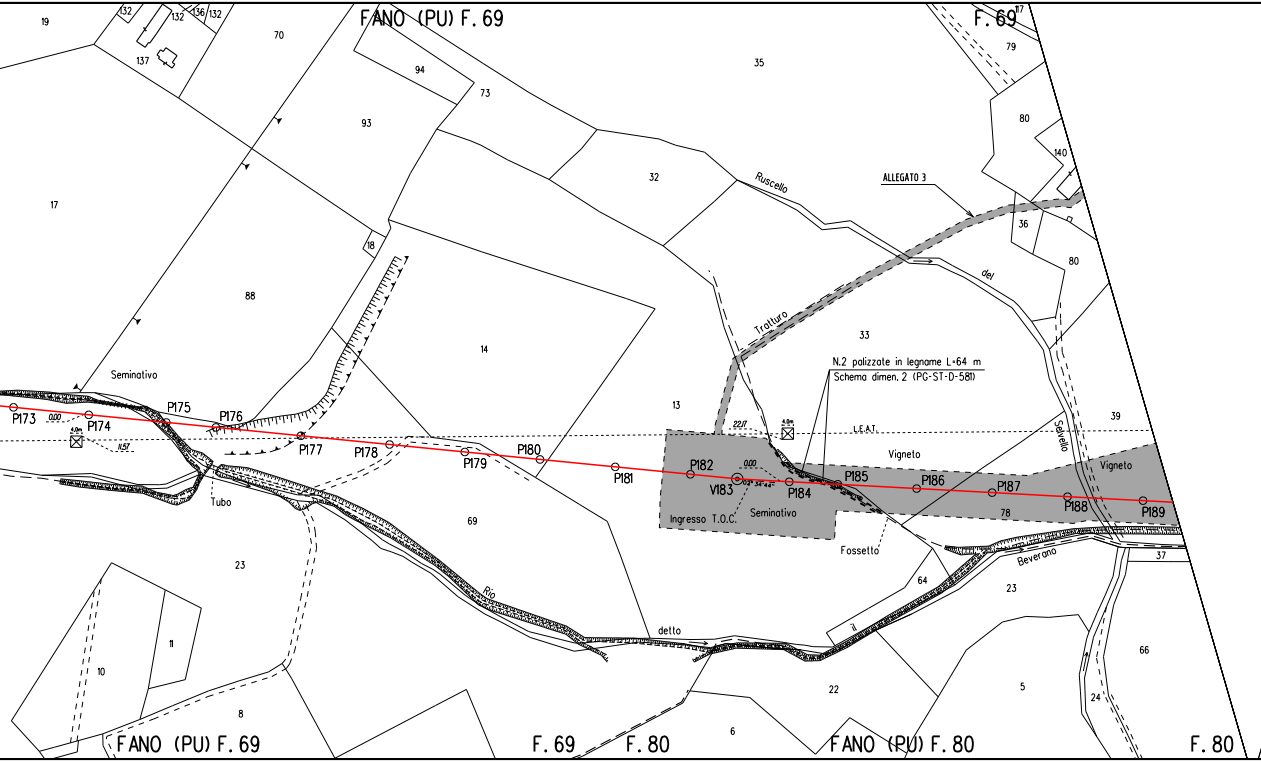
FANO (PU) F. 69
F. 69
19
132
132
136
132
137
70
94
73
35
79
80
140
93
17
32
Ruscello
ALLEGATO 3
36
18
del
80
88
14
Tratturo
33
N.2 palizzate in legname L=64 m
Schema dimen. 2 (PG-ST-D-581)
Seminativo
13
39
Selvello
22.17
4.0m
L.E.A.T.
Vigneto
Vigneto
P173
0.00
P174
4.0m
11.57
P175
P176
P177
P178
P179
P180
P181
P182
0.00
V183
P184
P185
P186
P187
P188
P189
78
Ingresso T.O.C.
Seminativo
Fossetto
Tubo
69
23
Rio
detto
64
Beverano
23
37
11
10
8
22
5
66
24
6
FANO (PU) F. 69
F. 69
F. 80
FANO (PU) F. 80
F. 80

PN	PN

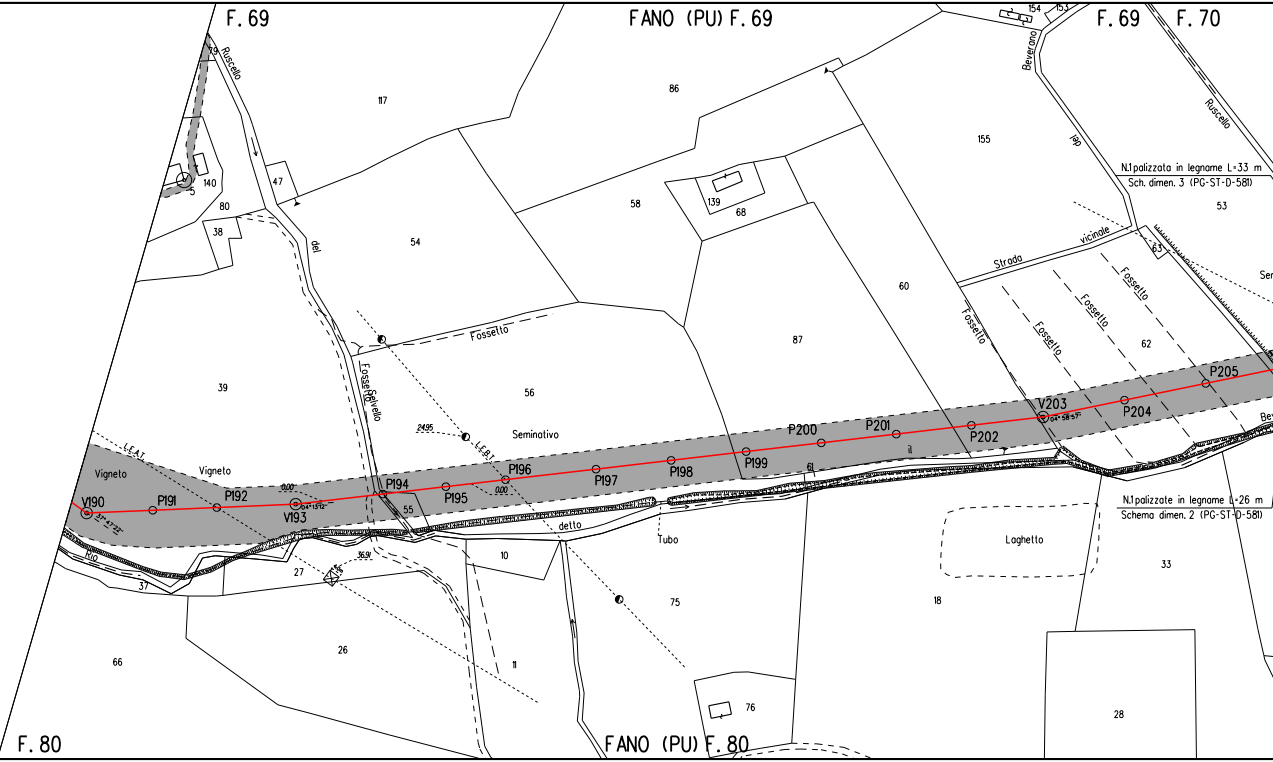
F. 69
FANO (PU) F. 69
F. 69
F. 70
Ruscello
Beverano
del
Ruscello
117
86
155
140
80
47
38
54
58
139
68
53
N.1 palizzata in legname L=33 m
Sch. dimen. 3 (PG-ST-D-581)
Strada
vicinale
63
Fossetto
Fossetto
Fossetto
Fossetto
Fossetto
Selvello
60
87
62
39
56
Seminativo
24.95
L.E.B.T.
L.E.A.T.
Vigneto
Vigneto
V190
P191
P192
V193
P194
P195
P196
P197
P198
P199
P200
P201
P202
V203
P204
P205
0.00
0.00
55
61
detto
Tubo
Rio
37
27
36.91
10
75
18
Laghetto
N.1 palizzate in legname L=26 m
Schema dimen. 2 (PG-ST-D-581)
33
66
26
11
76
28
F. 80
FANO (PU) F. 80

⩾1.50 m		⩾1.50 m
PN	PR	PN

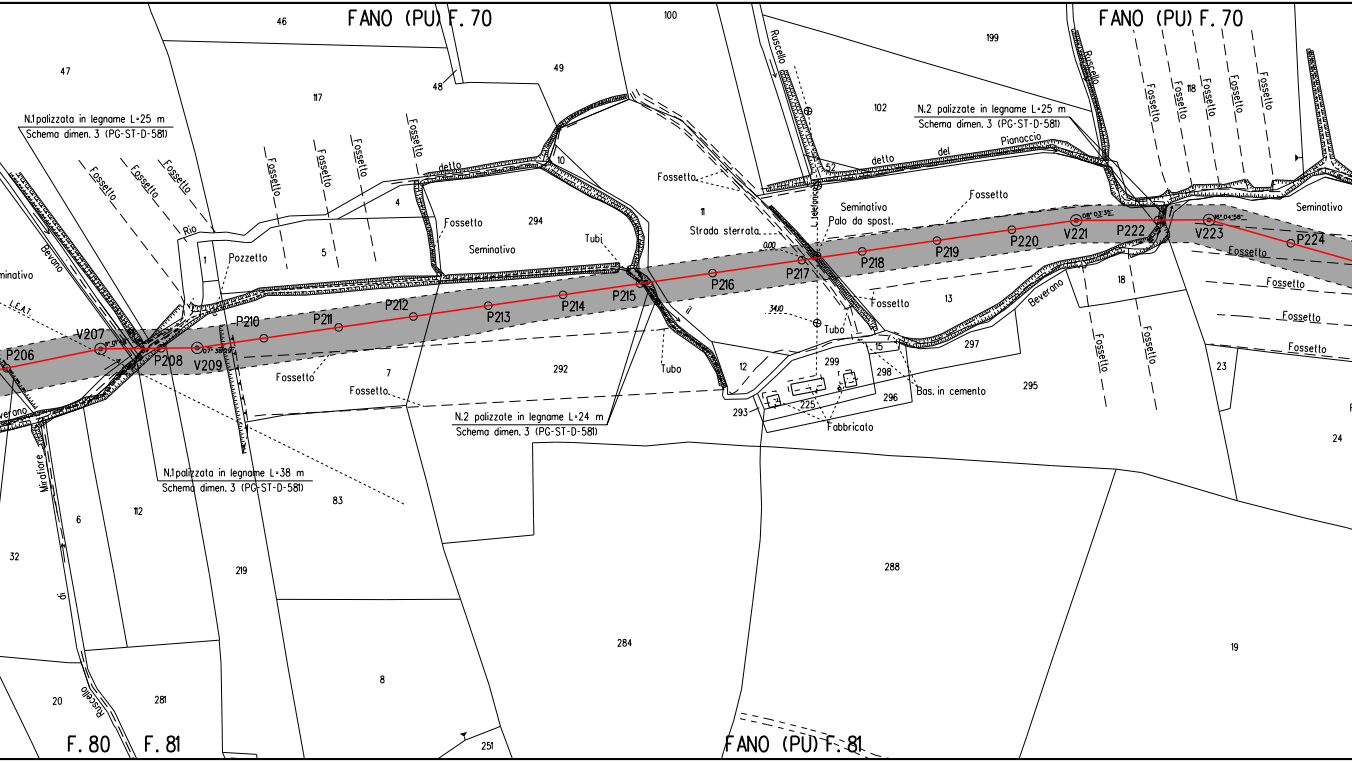
FANO (PU) F. 70
FANO (PU) F. 70
FANO (PU) F. 81
F. 80
F. 81
N.1 palizzata in legname L=25 m
Schema dimen. 3 (PG-ST-D-581)
N.1 palizzata in legname L=38 m
Schema dimen. 3 (PG-ST-D-581)
N.2 palizzate in legname L=24 m
Schema dimen. 3 (PG-ST-D-581)
N.2 palizzate in legname L=25 m
Schema dimen. 3 (PG-ST-D-581)
Fossetto
Rio
detto
del
Pianaccio
Pozzetto
Seminativo
Tubi
Tubo
Strada sterrata
Palo da spost.
L. telefonica
Ruscello
Bevano
Beverano
Mirafiore
L.E.A.T.
Bas. in cemento
Fabbricato
0.00
34.10
P206
V207
P208
V209
P210
P211
P212
P213
P214
P215
P216
P217
P218
P219
P220
V221
P222
V223
P224
46
47
48
49
100
117
199
102
118
4
5
1
10
11
52
294
292
7
83
112
6
32
219
8
20
281
251
284
288
12
13
15
18
23
24
19
225
293
295
296
297
298
299

PN	PN

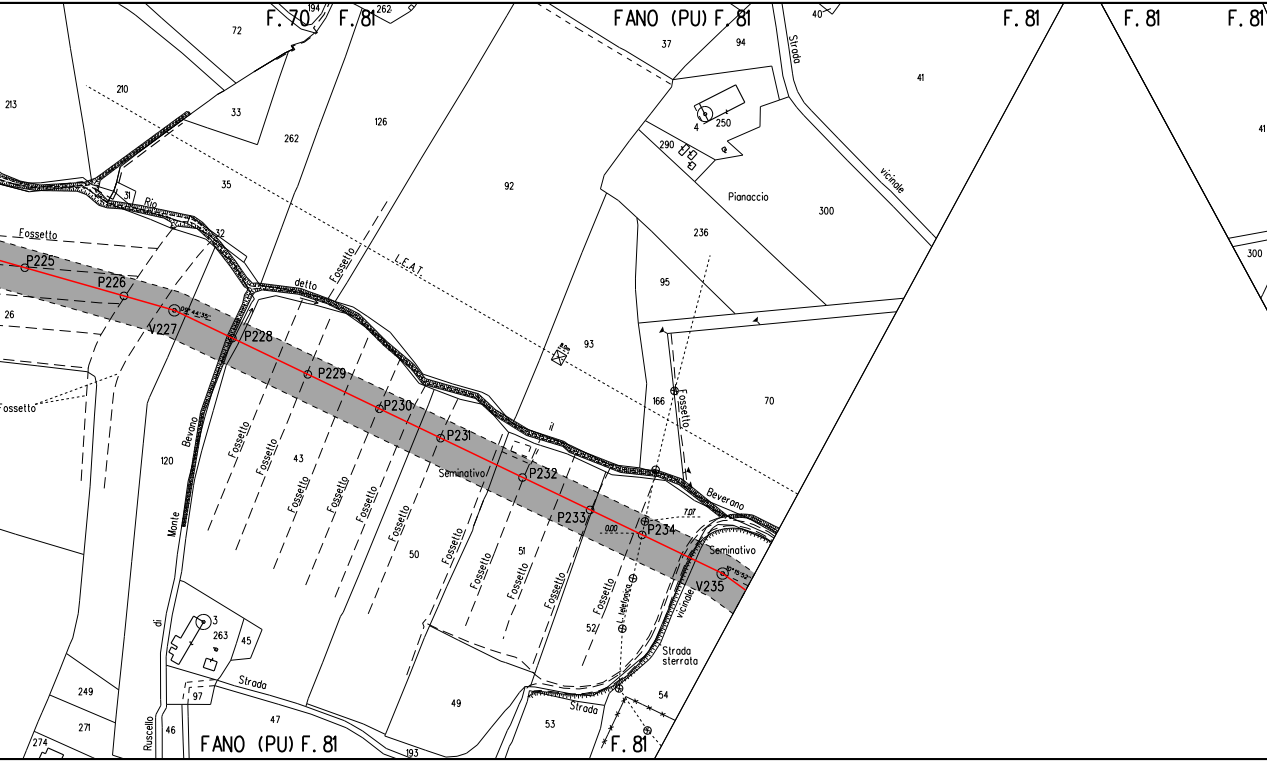
F. 70
F. 81
194
262
FANO (PU) F. 81
F. 81
F. 81
F. 81
72
37
94
40
Strada
vicinale
41
213
210
33
262
126
4
250
290
92
Pianaccio
300
35
31
Rio
32
Fossetto
236
95
L.E.A.T.
P225
P226
V227
26
P228
detto
Fossetto
Fossetto
P229
P230
93
166
Fossetto
70
il
P231
Bevano
120
Bevano
Monte
Fossetto
Fossetto
43
Fossetto
Fossetto
Fossetto
Fossetto
Seminativo
P232
P233
P234
Seminativo
V235
50
Fossetto
Fossetto
51
Fossetto
Fossetto
Fossetto
52
vicinale
Strada
sterrata
di
3
263
45
249
97
Strada
47
49
54
53
Strada
271
274
46
Ruscello
FANO (PU) F. 81
193
F. 81
41
300

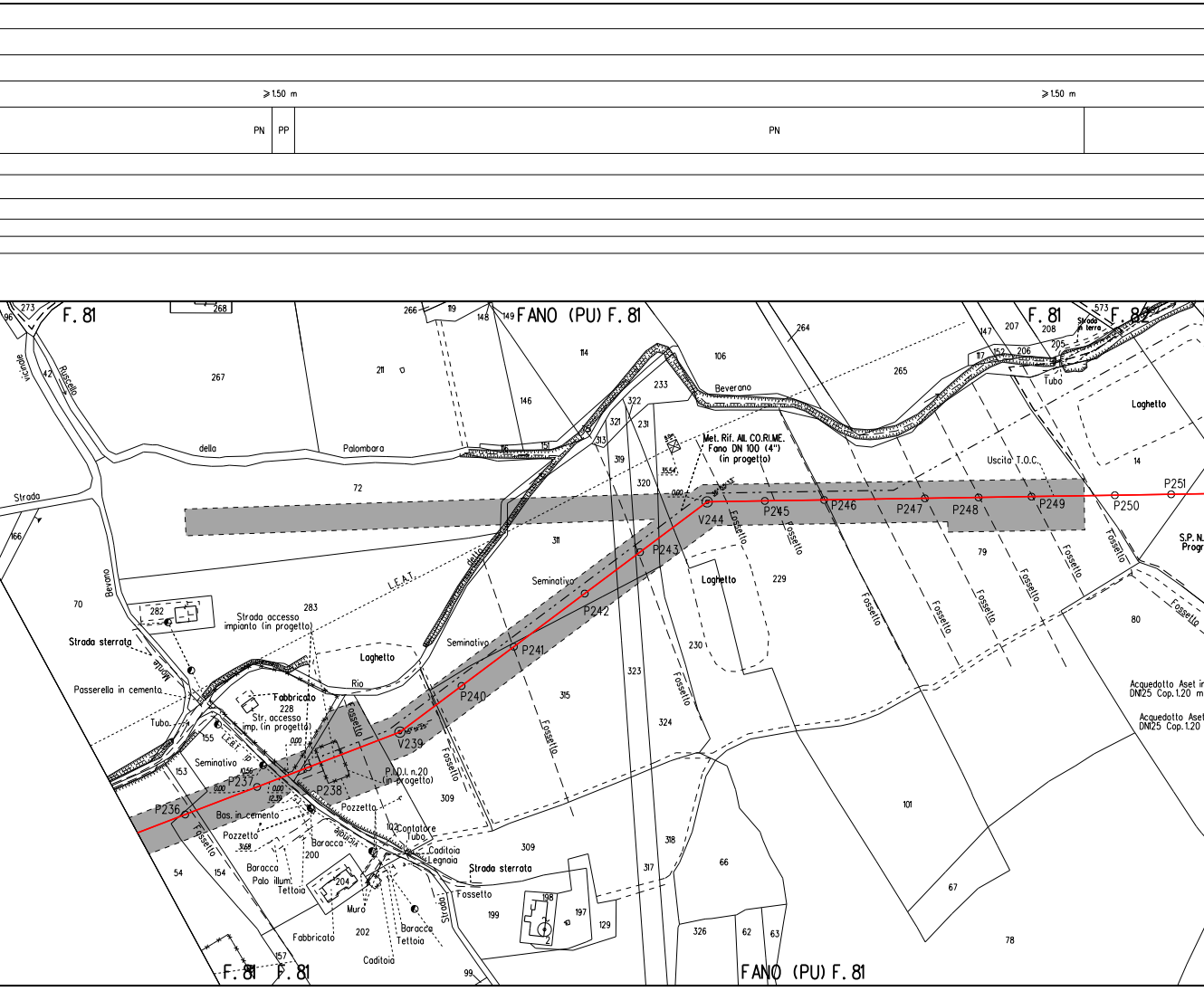
⩾ 1.50 m
⩾ 1.50 m
PN
PP
PN
F. 81
FANO (PU) F. 81
F. 81
F. 82
F. 81
F. 81
FANO (PU) F. 81
Strada
vicinale
Ruscello
della
Palombara
Bevano
Monte
Strada sterrata
Passerella in cemento
Tubo
L.E.A.T.
L.E.B.T. ip
Strada accesso impianto (in progetto)
Laghetto
Rio
Fabbricato
Str. accesso imp. (in progetto)
Seminativo
Seminativo
Seminativo
Fossetto
P.I.D.I. n.20 (in progetto)
Pozzetto
Bas. in cemento
Pozzetto
Baracca
Baracca
Palo illum.
Tettoia
Muro
Fabbricato
Caditoia
Baracca
Tettoia
Contatore
Tubo
Caditoia
Legnaia
Strada sterrata
Fossetto
Strada
vicinale
Beverano
Met. Rif. All. CO.RI.ME. Fano DN 100 (4") (in progetto)
35.54
0.00
Laghetto
Uscita T.O.C.
Laghetto
Strada in terra
Tubo
S.P. N.
Progr
Acquedotto Aset in DN125 Cop.1.20 m
Acquedotto Aset DN125 Cop.1.20
P236
P237
P238
V239
P240
P241
P242
P243
V244
P245
P246
P247
P248
P249
P250
P251
0.00
10.56
0.00
0.00
12.39
3.68
0.00
273
96
268
267
42
166
70
282
283
72
211
266
119
148
149
114
146
151
116
313
321
322
231
233
319
320
311
106
264
265
147
207
208
205
573
117
152
206
14
79
80
229
230
323
324
315
309
309
318
317
66
101
67
78
326
62
63
198
197
129
199
99
202
204
200
102
153
154
155
228
54
157

≥ 1.50 m

NO PISTA	NO PISTA	PN

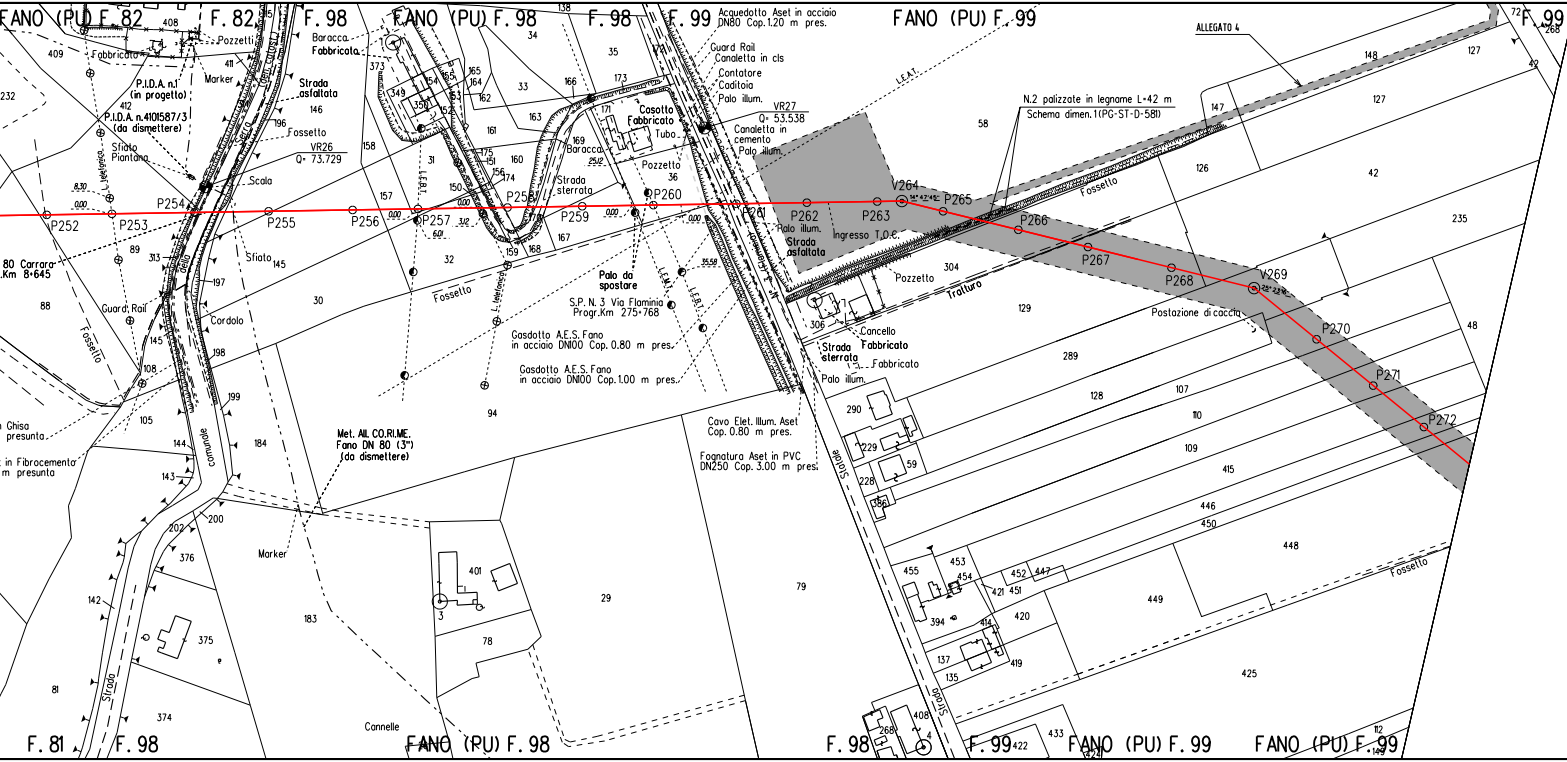
FANO (PU) F. 82
F. 82
F. 98
FANO (PU) F. 98
F. 98
F. 99
FANO (PU) F. 99
F. 99
F. 81
F. 98
FANO (PU) F. 98
F. 98
F. 99
FANO (PU) F. 99
FANO (PU) F. 99
Acquedotto Aset in acciaio DN80 Cop. 1.20 m pres.
Guard Rail
Canaletta in cls
Contatore
Caditoia
Palo illum.
VR27
Q= 53.538
Canaletta in cemento
Palo illum.
Cosotto Fabbricato
Tubo
Pozzetto
Baracca
Strada sterrata
Pozzetti
Fabbricato
Marker
P.I.D.A. n.1 (in progetto)
P.I.D.A. n.4101587/3 (da dismettere)
Sfiato Piantana
Strada asfaltata
Fossetto
VR26
Q= 73.729
Scala
Baracca
Fabbricato
L. telefonica
L.E.B.T.
L.E.M.T.
L.E.A.T.
Sfiato
Cordolo
Guard Rail
Fossetto
80 Carrara
Km 8+645
P252
P253
P254
P255
P256
P257
P258
P259
P260
P261
P262
P263
V264
P265
P266
P267
P268
V269
P270
P271
P272
Palo da spostare
S.P. N. 3 Via Flaminia
Progr. Km 275+768
Gasdotto A.E.S. Fano in acciaio DN100 Cop. 0.80 m pres.
Gasdotto A.E.S. Fano in acciaio DN100 Cop. 1.00 m pres.
Cavo Elet. Illum. Aset Cop. 0.80 m pres.
Fognatura Aset in PVC DN250 Cop. 3.00 m pres.
Palo illum.
Strada asfaltata
Ingresso T.O.C.
Pozzetto
Tratturo
Cancello
Strada sterrata
Fabbricato
Fabbricato
Palo illum.
N.2 palizzate in legname L=42 m
Schema dimen. 1 (PG-ST-D-581)
ALLEGATO 4
Fossetto
Postazione di caccia
Fossetto
Met. All. CO.RI.ME. Fano DN 80 (3") (da dismettere)
Marker
Ghisa presunta
in Fibrocemento m presunta
Strada comunale
Strada
Cannelle
Strada
8.30
0.00
0.00
0.00
3.12
6.01
0.00
25.12
0.00
0.00
35.58
409
408
411
412
232
196
146
89
313
88
145
108
105
144
143
202
200
376
142
375
81
374
184
197
198
199
183
373
349
350
154
155
165
164
153
162
152
158
31
157
150
175
151
156
174
160
161
163
166
173
33
34
35
138
171
169
167
168
159
32
30
94
29
78
401
3
36
58
304
306
129
289
290
128
107
110
109
229
59
228
415
446
450
448
449
425
420
452
447
451
421
455
453
454
394
414
137
135
419
408
4
433
422
112
149
126
147
148
127
127
42
42
235
48
72
268
79

	⩾1.50 m	
PN	NO PISTA	PI

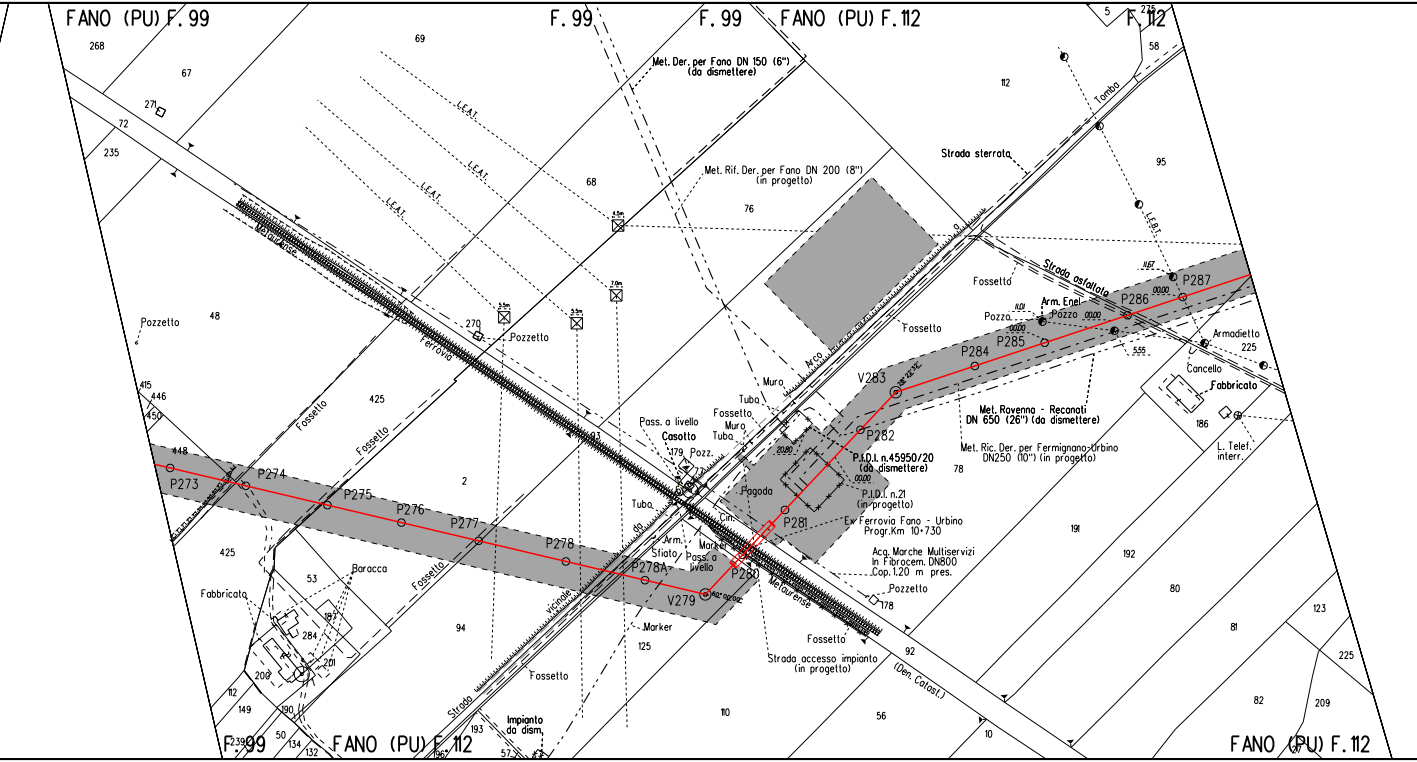
FANO (PU) F. 99
F. 99
F. 99
FANO (PU) F. 112
F. 112
268
67
69
271
72
235
5
275
58
112
95
76
68
48
425
2
270
93
179
LEAT.
LEAT.
LEAT.
LEAT.
L.E.B.T.
4.5m
7.0m
5.5m
5.5m
Met. Der. per Fano DN 150 (6")
(da dismettere)
Met. Rif. Der. per Fano DN 200 (8")
(in progetto)
Strada sterrata
Tomba
Strada asfaltata
Fossetto
Arco
Muro
Tuba
Fossetto
Muro
Tuba
Pass. a livello
Casotto
Pozz.
Pozzetto
Pozzetto
Metaurense
Ferrovia
Fossetto
Fossetto
Fossetto
415
446
450
448
P273
P274
P275
P276
P277
P278
P278A
V279
P280
P281
P282
V283
P284
P285
P286
P287
11.67
00.00
11.01
Pozzo
Arm. Enel
Pozzo
00.00
00.00
5.55
Armadietto
225
Cancello
Fabbricato
186
L. Telef.
interr.
Met. Ravenna - Reconati
DN 650 (26") (da dismettere)
Met. Ric. Der. per Fermignano-Urbino
DN250 (10") (in progetto)
P.I.D.I. n.45950/20
(da dismettere)
00.00
P.I.D.I. n.21
(in progetto)
20.80
78
Pagoda
Cin.
Tubo
da
Arm.
Sfiato
Marker
Pass. a
livello
Marker
Ex Ferrovia Fano - Urbino
Progr.Km 10+730
Acq. Marche Multiservizi
In Fibrocem. DN800
Cop. 1.20 m pres.
Pozzetto
178
Fossetto
Strada accesso impianto
(in progetto)
92
(Den. Catast.)
Metaurense
vicinale
Strada
Fossetto
125
94
Baracca
Fabbricato
53
187
284
201
200
425
112
149
190
50
134
132
239
193
196
57
Impianto
da dism.
110
56
10
191
192
80
81
82
123
225
209
FANO (PU) F. 112
F. 99
FANO (PU) F. 112

PI PI

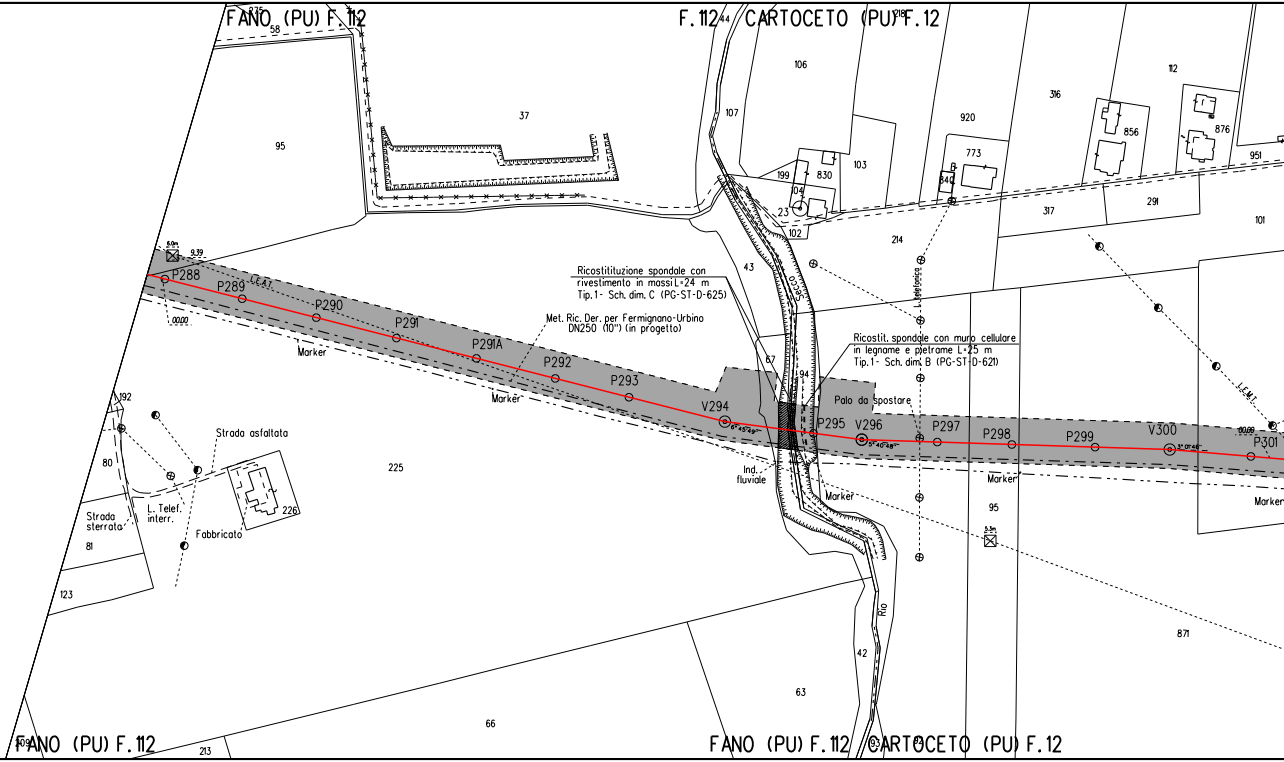
FANO (PU) F. 112
F. 112
CARTOCETO (PU) F. 12
FANO (PU) F. 112
FANO (PU) F. 112
CARTOCETO (PU) F. 12
P288
P289
P290
P291
P291A
P292
P293
V294
P295
V296
P297
P298
P299
V300
P301
L.E.A.T.
L.E.M.T.
L. Telefonica
Secco
Rio
Marker
Marker
Marker
Marker
Marker
Ricostitituzione spondale con rivestimento in massi L=24 m Tip.1- Sch. dim. C (PG-ST-D-625)
Met. Ric. Der. per Fermignano-Urbino DN250 (10") (in progetto)
Ricostit. spondale con muro cellulare in legname e pietrame L=25 m Tip.1- Sch. dim. B (PG-ST-D-621)
Palo da spostare
Ind. fluviale
Strada asfaltata
Strada sterrata
L. Telef. interr.
Fabbricato
6.0m
9.39
00.00
00.00
5.3m
6°45'49"
5°40'48"
3°01'46"
95
37
58
106
107
199
830
103
104
23
102
920
773
840
316
856
112
876
951
317
291
101
214
43
67
94
225
192
80
81
123
226
95
871
42
63
66
213

⩾ 1.50 m

PI

PI

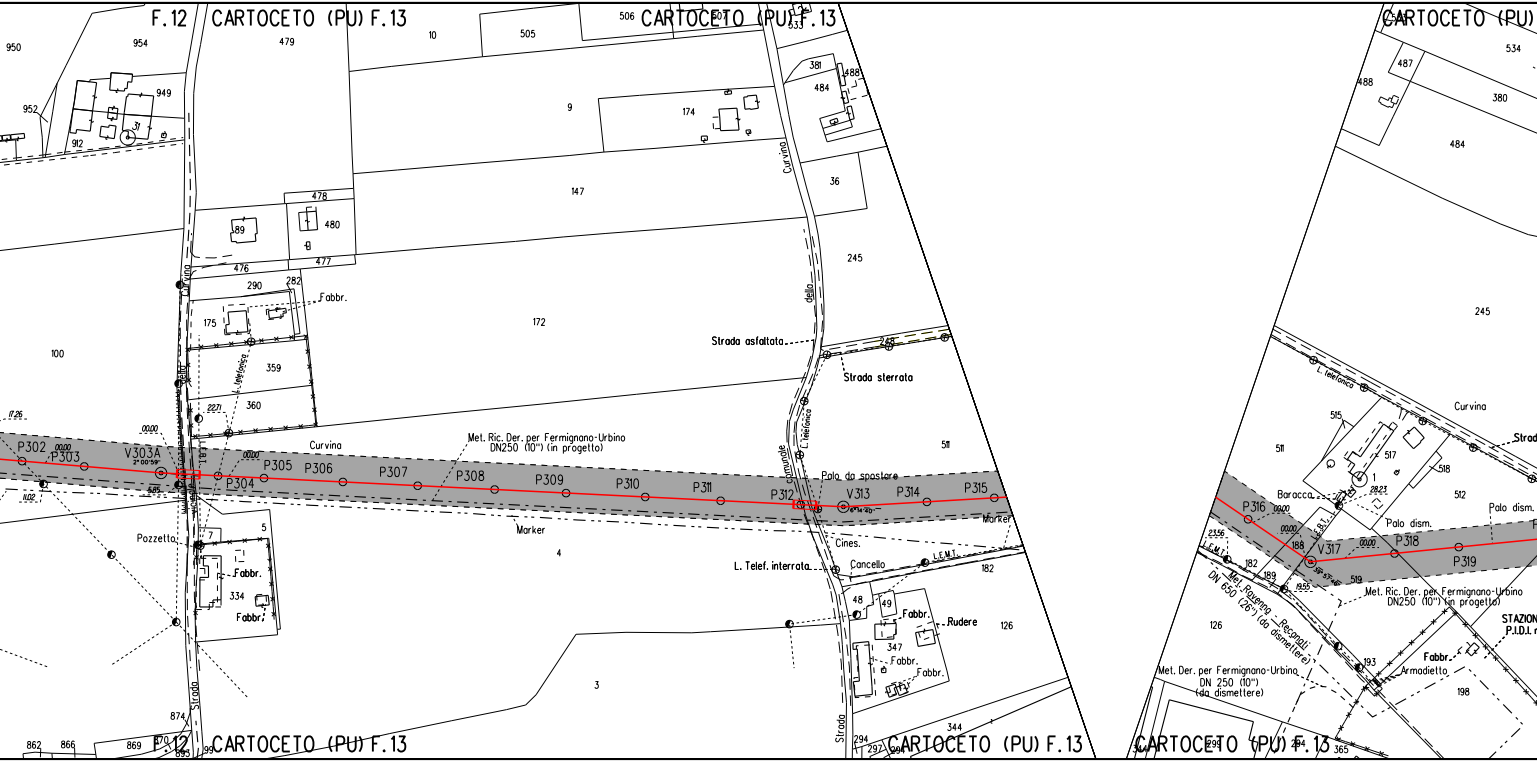
F. 12
CARTOCETO (PU) F. 13
CARTOCETO (PU) F. 13
CARTOCETO (PU)
CARTOCETO (PU) F. 13
CARTOCETO (PU) F. 13
CARTOCETO (PU) F. 13
950
954
949
952
912
31
479
10
505
506
533
381
488
484
487
488
534
380
484
9
174
147
36
245
245
89
478
480
477
476
290
282
Fabbr.
175
359
360
172
100
Curvina
dello
Curvina
Strada asfaltata
Strada sterrata
L. telefonica
2271
1726
00,00
P302
P303
V303A
2°00'59"
00,00
585
1102
P304
P305
P306
Curvina
P307
Met. Ric. Der. per Fermignano-Urbino
DN250 (10") (in progetto)
P308
P309
P310
P311
P312
Palo da spostare
V313
P314
P315
comunale
L. telefonica
511
Marker
Marker
Pozzetto
7
5
Fabbr.
334
Fabbr.
4
Cines.
L. Telef. interrata
Cancello
L.E.M.T.
182
48
49
Fabbr.
Rudere
126
347
Fabbr.
Fabbr.
3
344
874
Strada
Strada
862
866
869
870
895
99
294
297
L. telefonica
Curvina
Strad
515
511
517
518
1
512
Baracca
2823
Palo dism.
Palo dism.
P316
00,00
2356
L.E.M.T.
188
00,00
V317
00,00
P318
P319
182
189
519
1955
L.E.B.T.
Met. Ravenna - Recanati
DN 650 (26") (da dismettere)
Met. Ric. Der. per Fermignano-Urbino
DN250 (10") (in progetto)
STAZION
P.I.D.I.
126
193
Fabbr.
Armadietto
198
Met. Der. per Fermignano-Urbino
DN 250 (10")
(da dismettere)
299
294
365
344

⩾1.50 m

PN	PN	PI	PN	NO PISTA	PN

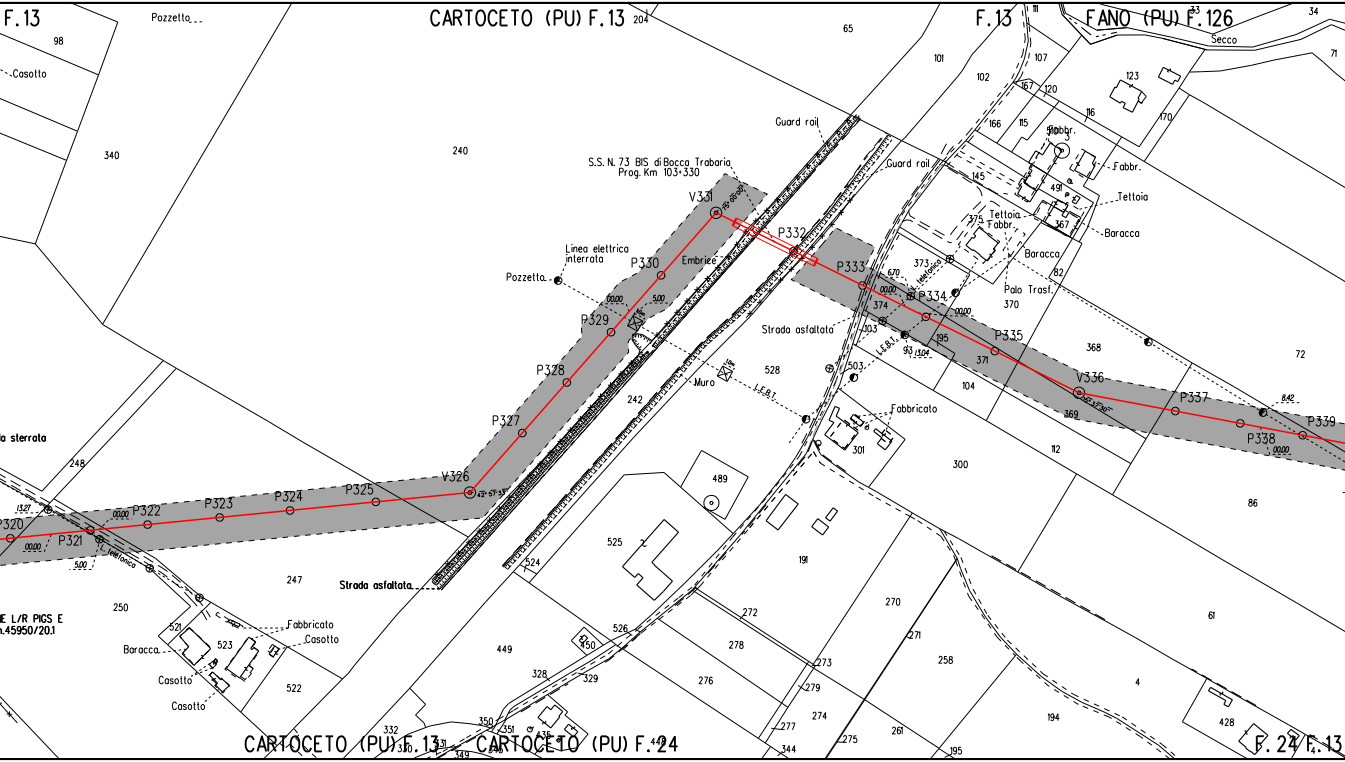
F.13
CARTOCETO (PU) F.13
F.13
FANO (PU) F.126
Pozzetto
Casotto
Guard rail
Guard rail
S.S. N. 73 BIS di Bocca Trabaria
Prog. Km 103+330
V331
P332
P333
P334
P335
V336
P337
P338
P339
P330
P329
P328
P327
V326
P325
P324
P323
P322
P321
P320
Linea elettrica interrata
Pozzetto
Embrice
Muro
Strada asfaltata
Strada asfaltata
Fabbricato
Fabbr.
Tettoia
Baracca
Palo Trasf.
Tettoia
Fabbr.
Baracca
Secco
a sterrata
E L/R PIGS E
n.45950/20.1
Fabbricato
Casotto
Baracca
Casotto
Casotto
F.E.B.T.
F.E.B.T.
telefonica
0.00
5.00
6.70
0.00
13.27
8.42
CARTOCETO (PU) F.13
CARTOCETO (PU) F.24
F.24
F.13
98
340
240
204
65
101
102
107
167
120
116
123
170
71
34
166
115
145
491
367
375
373
82
370
368
72
374
103
195
93
371
104
369
86
528
503
242
301
300
112
489
525
191
524
248
247
250
521
523
522
449
526
450
328
329
272
278
276
273
279
277
274
275
261
271
270
258
61
4
194
428
332
331
349
350
351
344
195

	⩾1.50 m	
PN	PN	PN

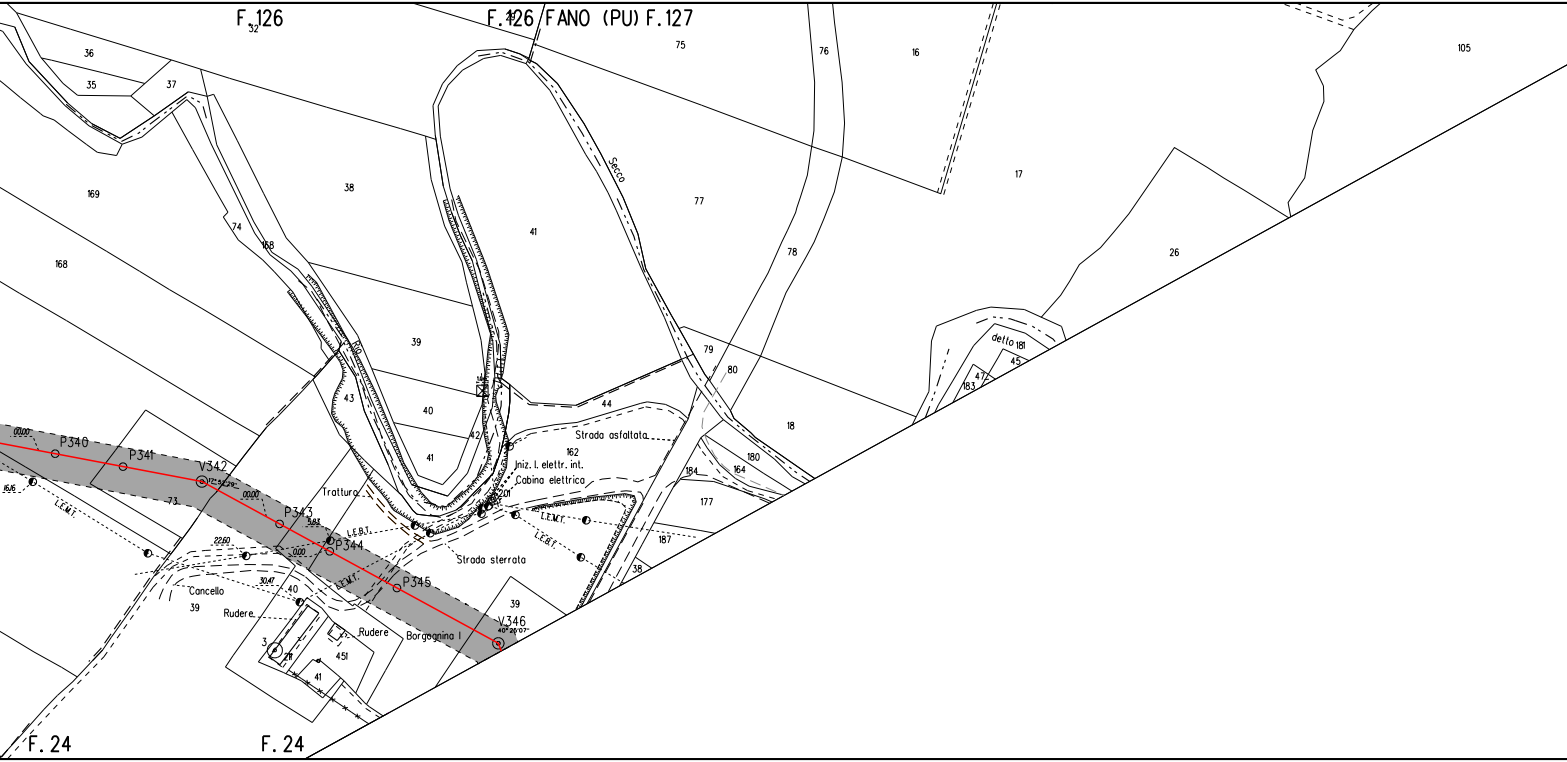
F.126
F.126 FANO (PU) F.127
32
36
35
37
169
168
38
74
158
41
75
76
16
105
77
Secco
17
78
26
39
43
40
41
42
44
79
80
18
detto 181
45
47
183
Strada asfaltata
162
Iniz. l. elettr. int.
Cabina elettrica
180
184
164
177
187
38
P340
P341
V342
73
P343
P344
P345
V346
Trattura
Strada sterrata
L.E.M.T.
L.E.B.T.
Cancello
39
Rudere
Rudere
Borgognina I
40
211
451
41
3
39
F.24
F.24

PN PN

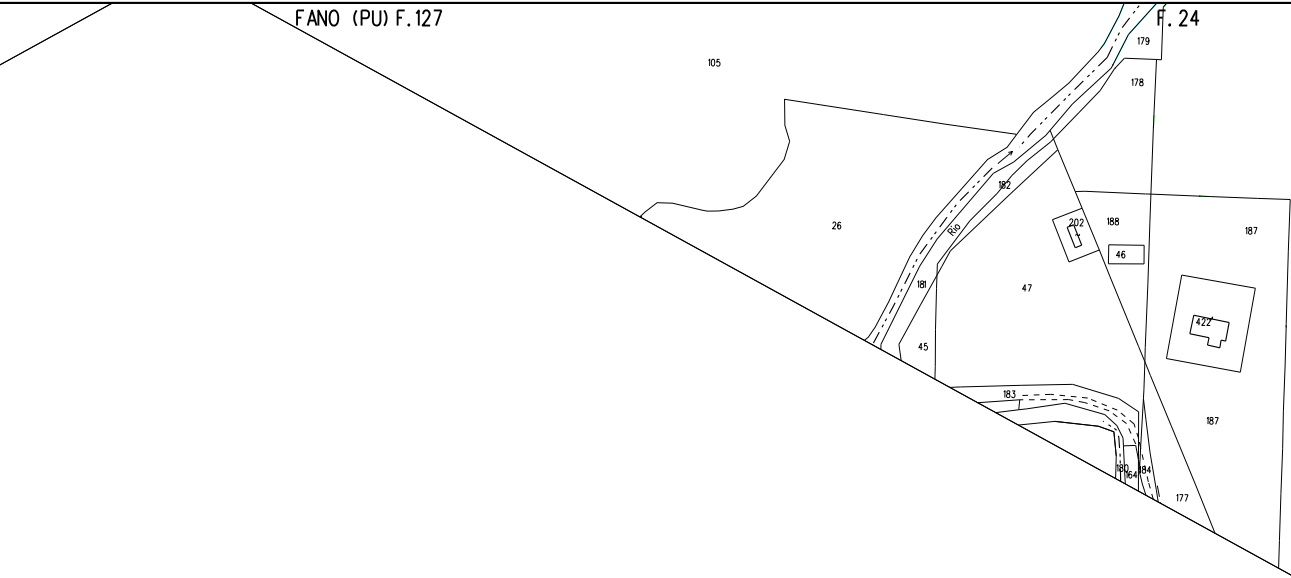
FANO (PU) F.127
F. 24
179
105
178
182
26
Rio
202
188
187
46
181
47
422
45
183
187
180
164
184
177

⩾1.50 m ⩾1.50 m

NO PISTA	●	PI	PI	NO PISTA	PI

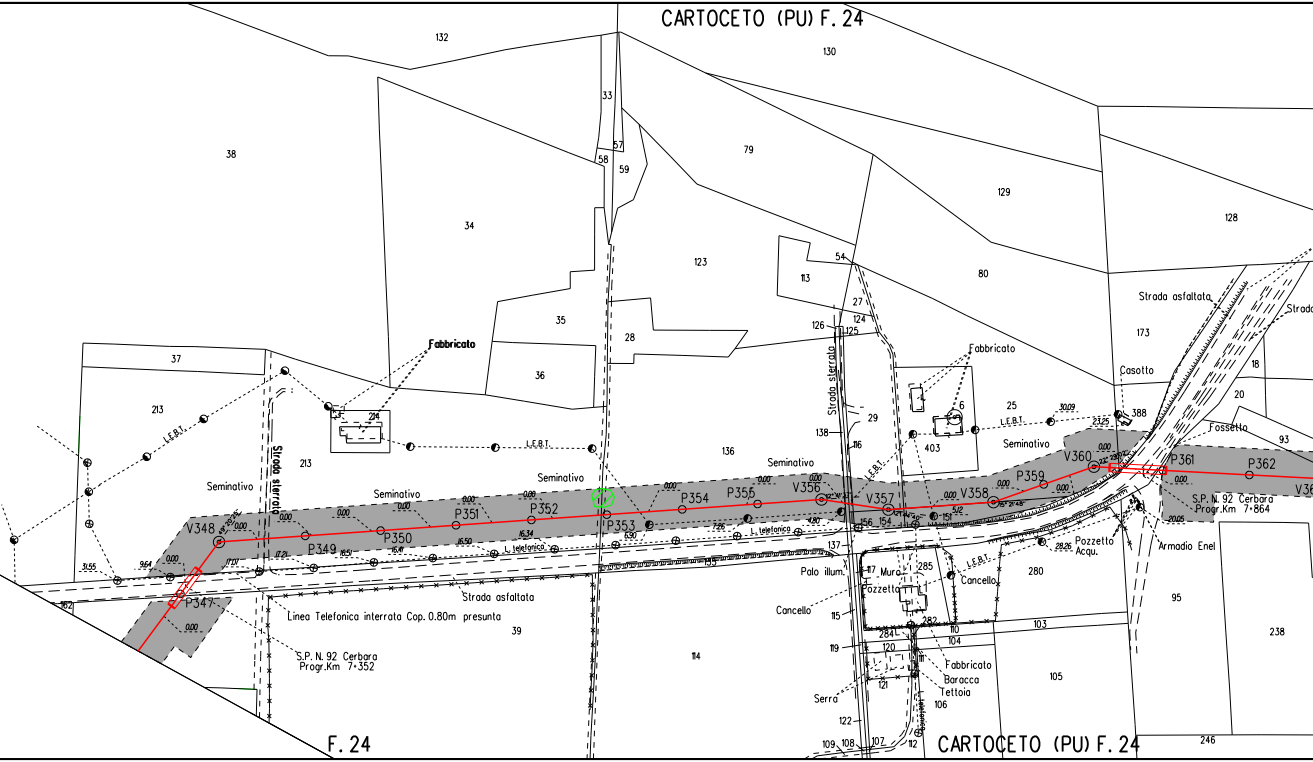
CARTOCETO (PU) F. 24
F. 24
CARTOCETO (PU) F. 24
132
130
33
57
58
59
79
129
128
38
34
123
113
54
80
173
35
28
27
124
126
125
18
37
36
Fabbricato
Fabbricato
20
213
L.E.B.T.
214
Strada sterrato
Strada sterrato
29
25
138
116
6
403
136
30.09
23.25
388
Casotto
Fossetto
93
213
Seminativo
Seminativo
Seminativo
Seminativo
Seminativo
V348
P349
P350
P351
P352
P353
P354
P355
V356
V357
V358
P359
V360
P361
P362
P347
Strada asfaltata
Strada asfaltata
Strada asfaltata
L. telefonica
L. telefonica
Linea Telefonica interrata Cop. 0.80m presunta
S.P. N. 92 Cerbara
Progr.Km 7+352
S.P. N. 92 Cerbara
Progr.Km 7+864
Pozzetto
Acqu.
Armadio Enel
Palo illum.
Muro
Pozzetto
Cancello
Cancello
Fabbricato
Baracca
Tettoia
Serra
39
114
137
117
285
280
95
238
115
284
282
110
104
103
119
120
111
105
121
106
122
109
108
107
112
246
156
154
151
162
0.00
9.64
31.55
11.70
16.34
16.50
6.90
7.26
4.80
5.12
26.26
20.05
0.00

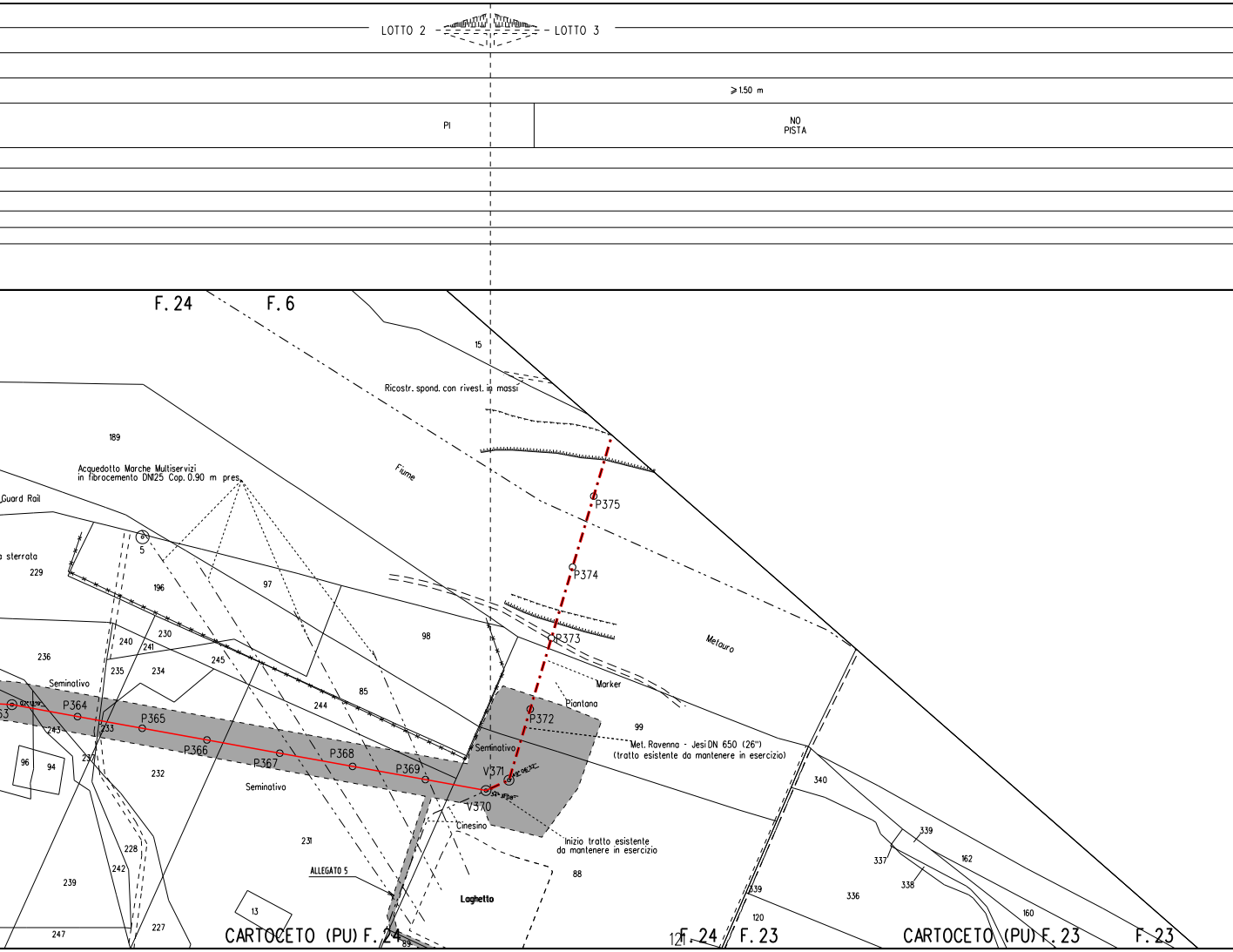
LOTTO 2
LOTTO 3
⩾1.50 m
PI
NO
PISTA
F. 24
F. 6
15
Ricostr. spond. con rivest. in massi
189
Fiume
Acquedotto Marche Multiservizi
in fibrocemento DN125 Cop. 0.90 m pres.
Guard Rail
5
a sterrata
229
196
97
98
P375
P374
P373
Metauro
240
230
241
236
245
235
234
Marker
85
Piantana
Seminativo
P364
P365
244
P372
99
243
233
P366
P367
P368
Met. Ravenna - Jesi DN 650 (26")
(tratto esistente da mantenere in esercizio)
Seminativo
P369
96
94
237
232
Seminativo
V371
V370
340
Cinesino
339
Inizio tratto esistente
da mantenere in esercizio
231
228
162
337
ALLEGATO 5
88
338
242
239
339
336
Laghetto
13
120
160
247
227
CARTOCETO (PU) F. 24
89
121
F. 24
F. 23
CARTOCETO (PU) F. 23
F. 23

⩾1.50 m

NO PISTA	NO PISTA	PI

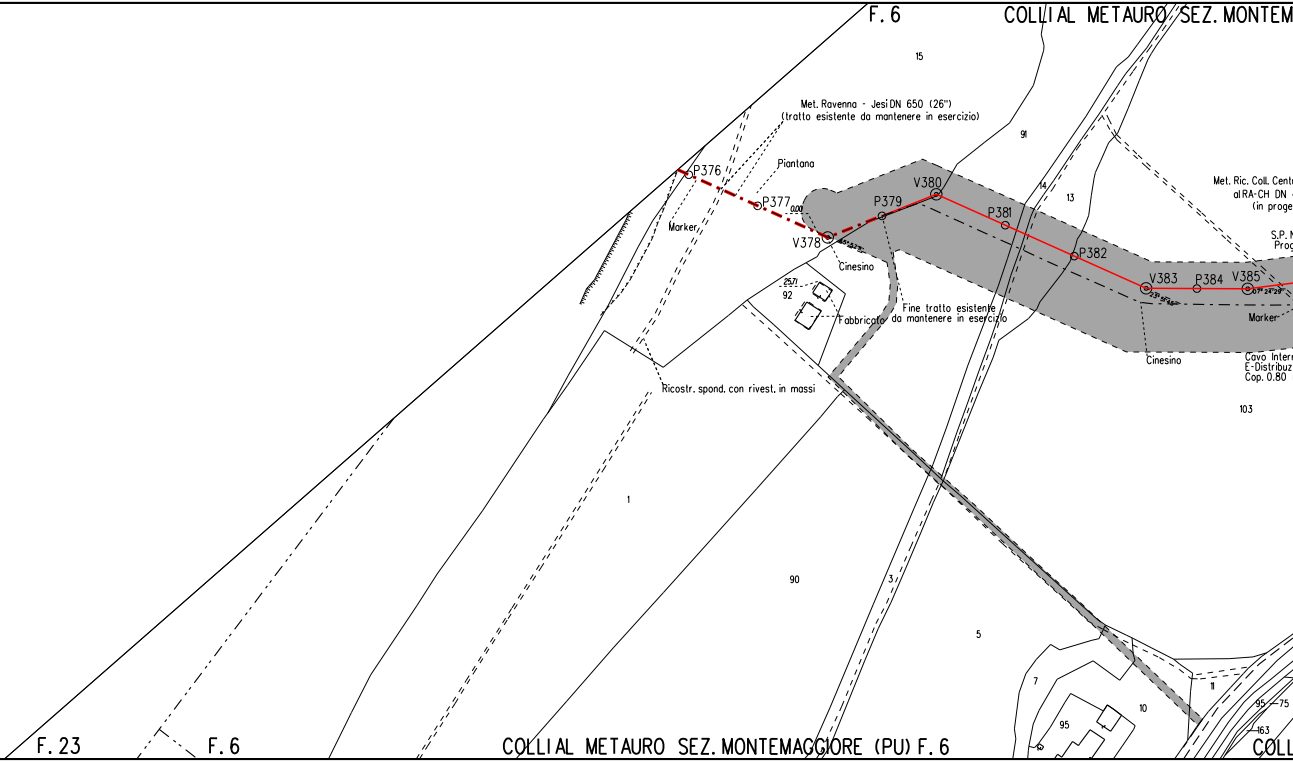
F. 6
COLLI AL METAURO SEZ. MONTEM
15
Met. Ravenna - Jesi DN 650 (26")
(tratto esistente da mantenere in esercizio)
91
Piantana
P376
P377
0.00
Marker
V378
P379
V380
P381
P382
V383
P384
V385
14
13
Met. Ric. Coll. Cent
al RA-CH DN
(in proge
S.P. N
Prog
Cinesino
2571
92
Fabbricato
Fine tratto esistente
da mantenere in esercizio
Marker
Cinesino
Cavo Intern
E-Distribuz
Cop. 0.80
103
Ricostr. spond. con rivest. in massi
1
90
3
5
7
95
10
11
95
75
163
F. 23
F. 6
COLLI AL METAURO SEZ. MONTEMAGGIORE (PU) F. 6
COLL

ALLEGATO 1

⩾1.50 m

NO PISTA	PI	NO PISTA	PN

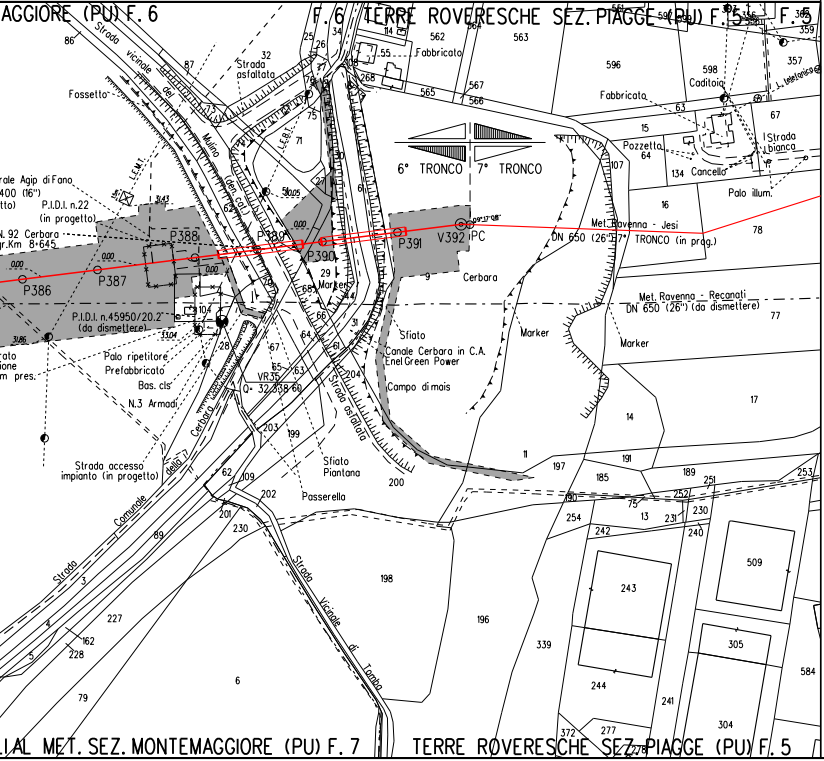

AGGIORE (PU) F. 6
F. 6
TERRE ROVERESCHE SEZ. PIAGGE (PU) F. 5
F. 5
Strada vicinale del Molino dei Cati
Strada asfaltata
Fossetto
Fabbricato
Fabbricato
Caditoia
L. telefonica
Strada bianca
Pozzetto
Cancello
Palo illum.
6° TRONCO
7° TRONCO
rale Agip di Fano
400 (16")
tto)
P.I.D.I. n.22 (in progetto)
. 92 Cerbara
r.Km 8+645
P386
P387
P388
P389
P390
P391
V392
PC
Marker
Met. Ravenna - Jesi DN 650 (26") 7° TRONCO (in prog.)
Met. Ravenna - Recanati DN 650 (26") (da dismettere)
Cerbara
Sfiato
Canale Cerbara in C.A. Enel Green Power
Campo di mais
Marker
Marker
P.I.D.I. n.45950/20.2 (da dismettere)
Palo ripetitore
Prefabbricato
Bas. cls
N.3 Armadi
VR35
Q= 32.338.60
ato
ione
m pres.
Strada accesso impianto (in progetto)
Strada Comunale della Cerbara
Strada asfaltata
Sfiato
Piantona
Passerella
Strada Vicinale di Tomba
I.L.E.M.T.
.IAL MET. SEZ. MONTEMAGGIORE (PU) F. 7
TERRE ROVERESCHE SEZ. PIAGGE (PU) F. 5
86
87
32
562
563
596
598
357
359
565
566
567
15
63
67
64
134
107
16
78
77
14
17
191
189
185
197
11
200
253
251
252
254
13
231
230
242
240
243
509
196
198
339
305
584
244
241
277
372
304
6
79
228
227
162
3
89
230
201
202
109
62
203
199
104
28
67
65
63
60
64
61
204
31
66
29
9
71
114

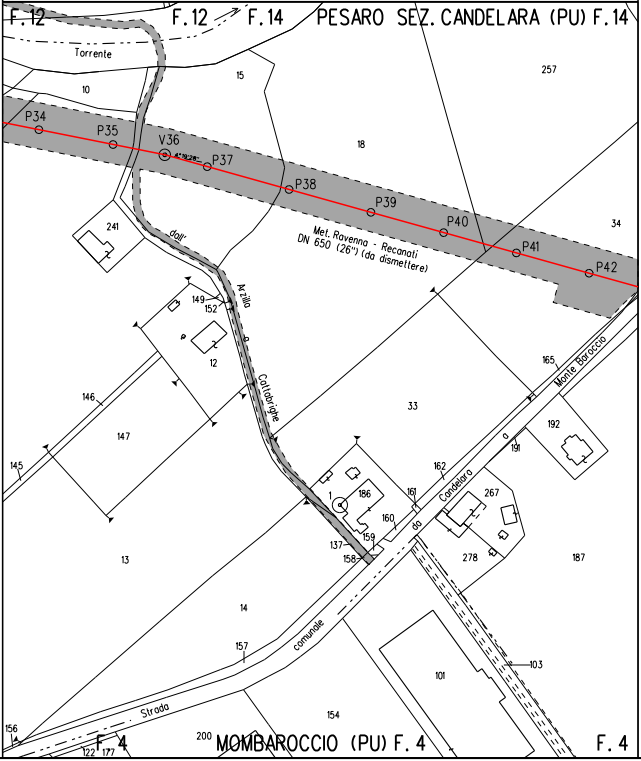

F. 12
F. 12
F. 14
PESARO SEZ. CANDELARA (PU) F. 14
Torrente
dell'Arzilla
Cattabrighe
P34
P35
V36
P37
P38
P39
P40
P41
P42
Met. Ravenna - Recanati DN 650 (26") (da dismettere)
Strada comunale
Monte Baroccio
Strada di Candelaro
F. 4
MOMBAROCCIO (PU) F. 4
F. 4
257
10
15
18
34
241
149
152
12
146
147
145
13
33
165
192
191
162
267
278
187
186
161
160
159
137
158
14
157
154
101
103
156
200
122
177

ALLEGATO 2

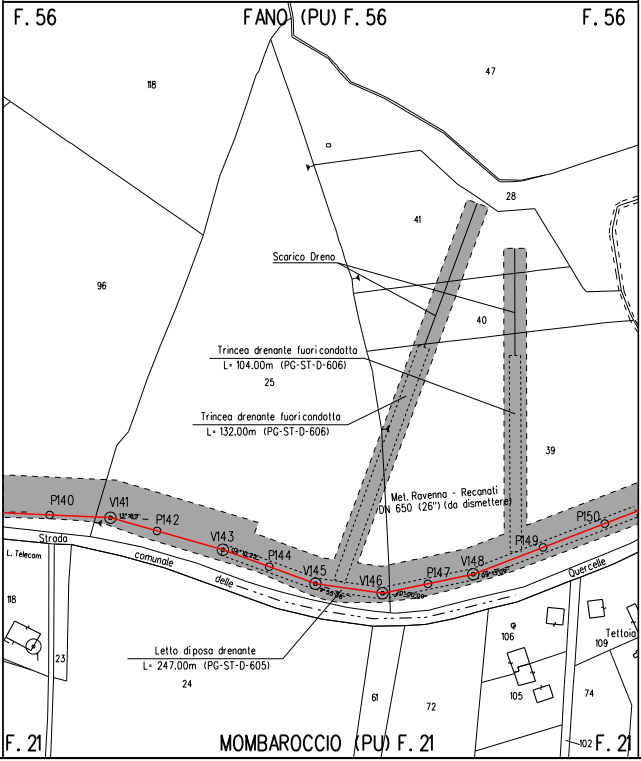
F. 56
FANO (PU) F. 56
F. 56
118
47
28
41
96
Scarico Dreno
40
Trincea drenante fuoricondotta
L= 104.00m (PG-ST-D-606)
25
Trincea drenante fuoricondotta
L= 132.00m (PG-ST-D-606)
39
Met. Ravenna - Recanati
DN 650 (26") (da dismettere)
P140
V141
P142
V143
P144
V145
V146
P147
V148
P149
P150
Strada
comunale
delle
Quercelle
L. Telecom
118
23
Letto di posa drenante
L= 247.00m (PG-ST-D-605)
24
61
72
106
105
109
Tettoia
74
102
F. 21
MOMBAROCCIO (PU) F. 21
F. 21

ALLEGAT

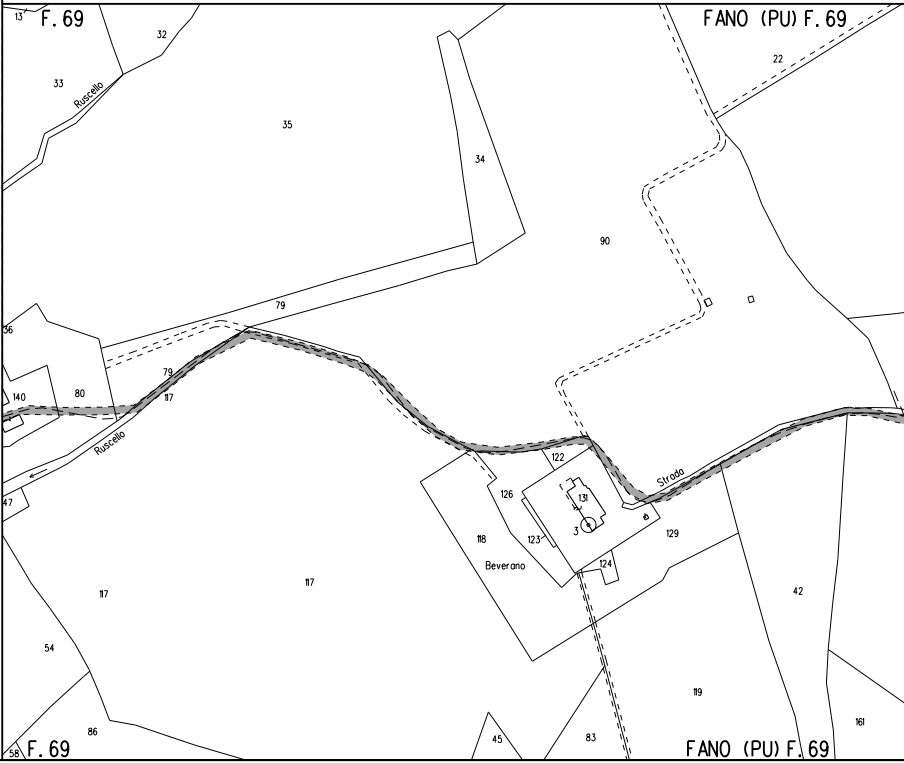
13
F. 69
32
FANO (PU) F. 69
22
33
Ruscello
35
34
90
56
79
79
117
140
80
Ruscello
47
122
126
131
3
Strada
129
118
123
Beverano
124
117
117
42
54
119
86
161
45
83
58
F. 69
FANO (PU) F. 69

O 3

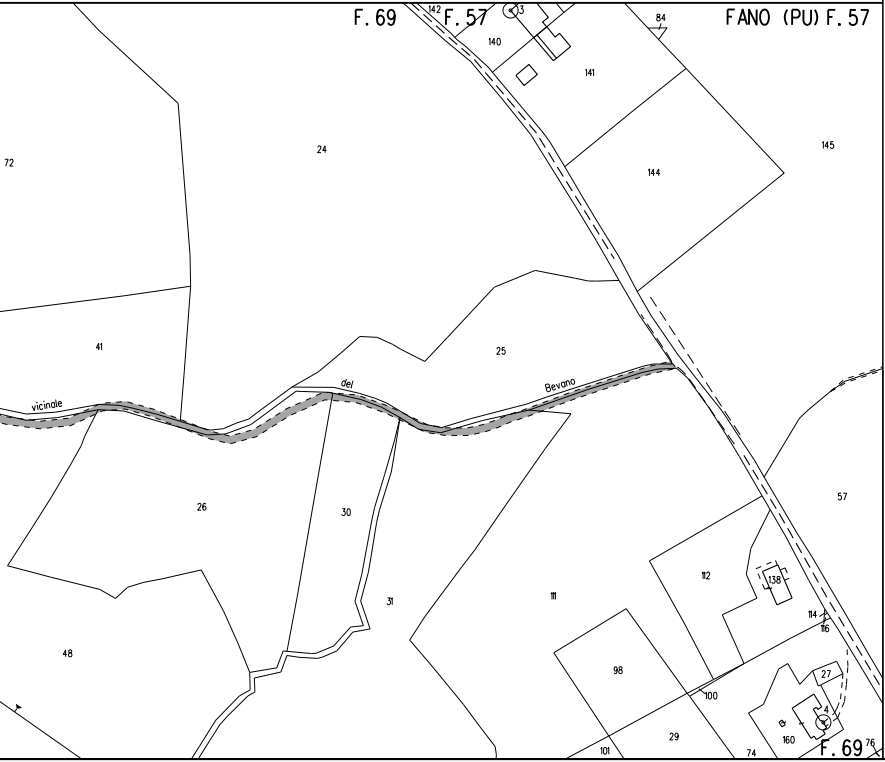
F. 69
142
F. 57
3
84
FANO (PU) F. 57
140
141
144
145
72
24
41
25
vicinale
del
Bevano
26
30
31
111
112
138
57
114
116
48
98
100
27
4
160
29
101
74
F. 69
76

ALLEGATO 4

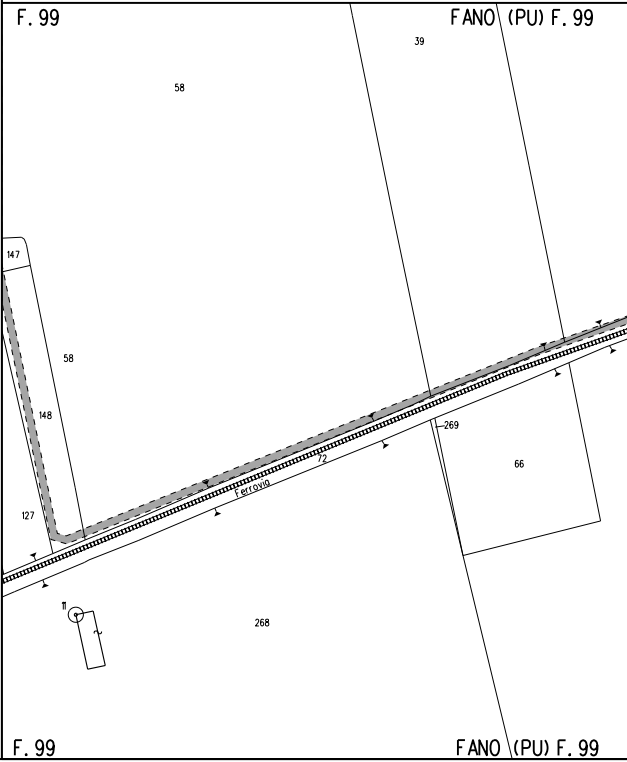
F. 99
FANO (PU) F. 99
39
58
147
58
148
127
269
66
72
Ferrovia
11
268
F. 99
FANO (PU) F. 99

ALLEGATO 5

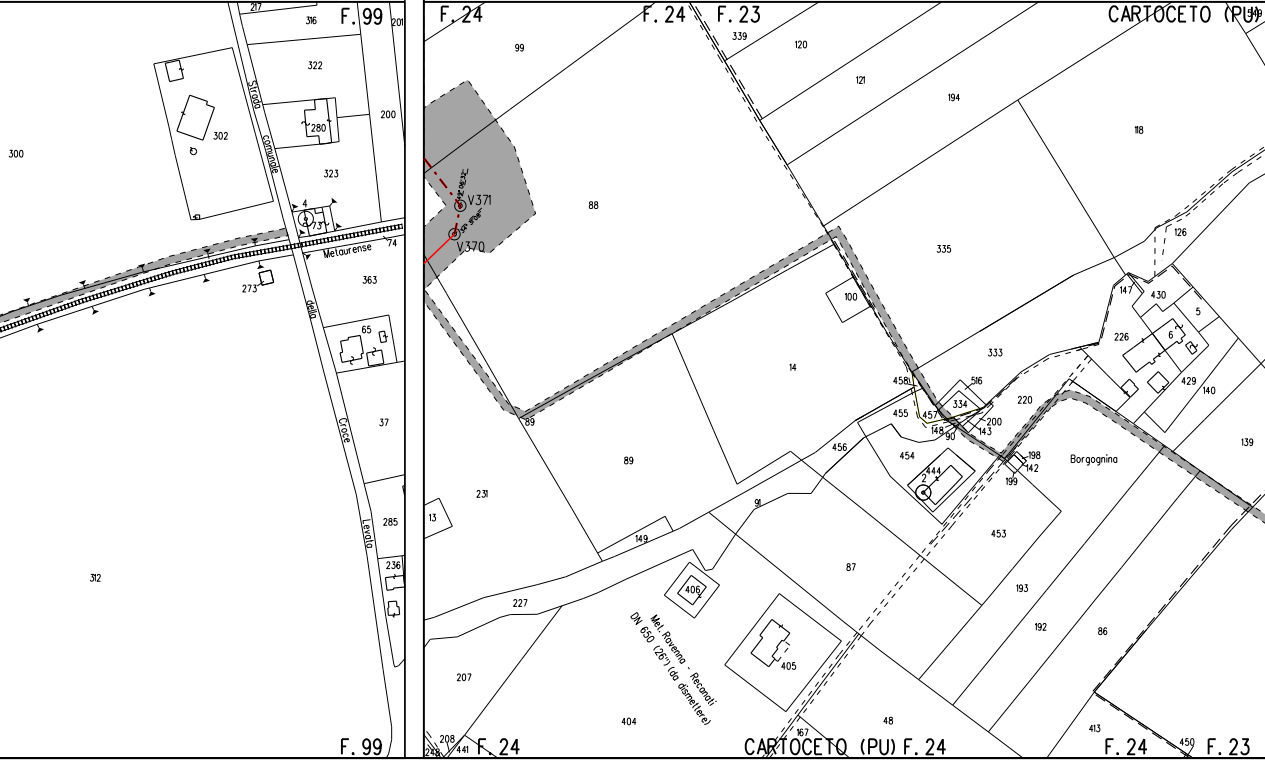
F. 99
F. 24
F. 24
F. 23
CARTOCETO (PU)
Strada comunale della Croce Levata
Metaurense
V371
V370
Borgognina
Met. Ravenna - Recanati DN 650 (26") (da dismettere)
CARTOCETO (PU) F. 24
F. 99
F. 24
F. 24
F. 23
217
316
201
322
302
280
200
300
323
4
73
74
273
363
65
37
13
231
285
236
312
99
339
120
121
194
118
88
126
335
147
430
5
100
333
226
6
14
458
516
334
220
429
140
455
457
148
200
143
90
456
454
198
142
199
139
444
2
89
91
453
149
87
193
406
192
86
227
405
207
404
48
167
413
450
208
441
248

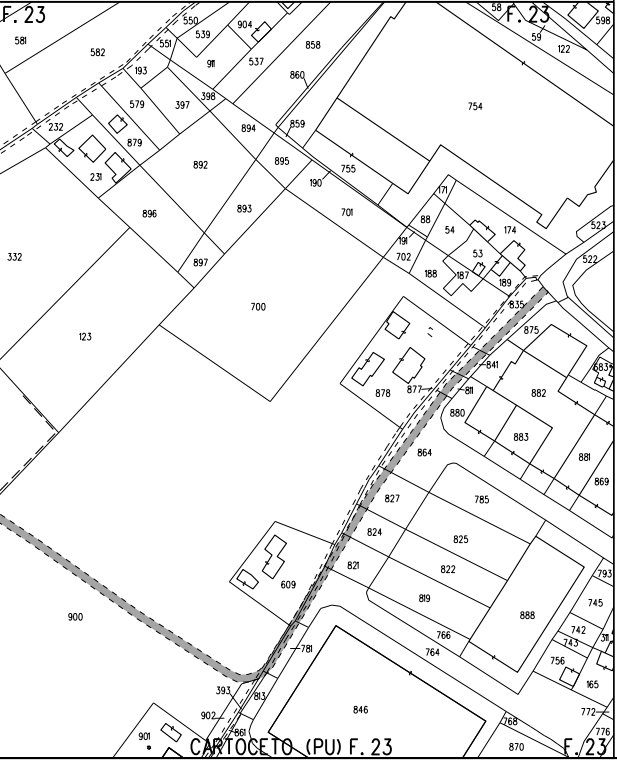
F.23
581
582
550
539
904
551
911
537
858
193
860
579
397
398
754
232
894
859
879
231
892
895
755
190
896
893
701
171
88
54
174
191
702
53
188
187
189
332
897
700
835
123
875
841
878
877
811
882
880
883
864
881
827
785
869
824
825
609
821
822
819
888
900
766
764
781
393
813
846
902
861
901
768
870
793
745
742
743
311
756
165
772
776
523
522
598
122
59
58
F.23
CARTOCETO (PU) F.23

LEGENDA

10.00 m
14.00 m
AREA DI OCCUPAZIONE LAVORI
(RISTRETTA 8 : 12 m)

AREA DI MONTAGGIO E TRANSITO

METANODOTTO IN PROGETTO

metanodotto in esercizio con sola posa cavo telecomando

metanodotto in esercizio

metanodotto in progetto da altra opera

metanodotto in dismissione

SIMBOLI

◎ V1	vertice
○ P1	picchetto
●	caposaldo

ABBREVIAZIONI

PN	area di passaggio con pista normale
PI	area di passaggio con inversione di pista
PR	area di passaggio con pista ristretta
PP	pista particolare

NOTE

1. In corrispondenza di parallelismi e/o interferenze dell'area di passaggio con linee elettriche aeree, l'appaltatore dovra' procedere all'esatta determinazione dell'altezza dei conduttori e del loro voltaggio in modo da poter adottare i necessari provvedimenti di sicurezza propedeutici alla esecuzione dei lavori di costruzione.
2. L'appaltatore dovra' procedere all'esatto accertamento di cavi, tubazioni e fogne interrate interferenti con la linea, mediante scavi a mano.

▨ PIANTE DA SALVAGUARDARE

Firmato digitalmente da

Rocco Vincenzo Monaco

CN = Monaco Rocco Vincenzo
C = IT

NOTA: Planimetria catastale aggiornata a Ottobre 2019

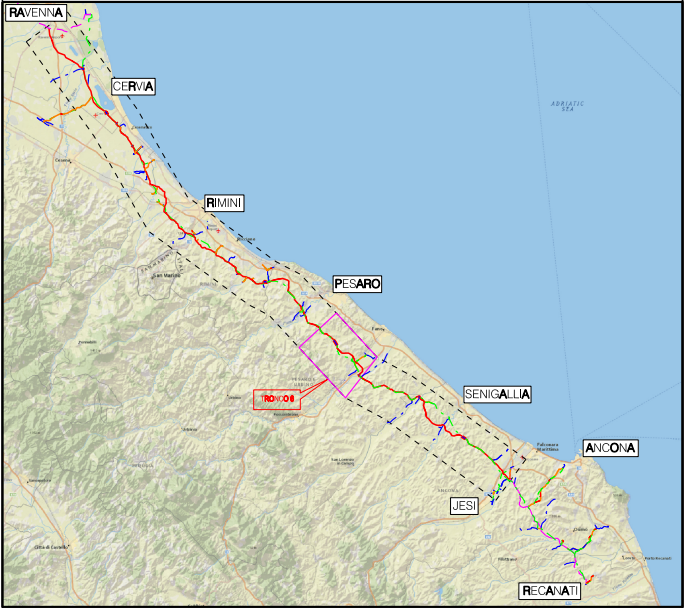
RAVENNA
CERVIA
RIMINI
PESARO
SENIGALLIA
ANCONA
JESI
RECANATI
TRONCO 6

COROGRAFIA Scala 1:500.000

Nei Comuni di MONTECICCARDO, MOMBAROCCIO, PESARO (SEZ. CANDELARA), PESARO (SEZ. NOVILARA), FANO, CARTOCETO, COLLI AL METAURO (SEZ. MONTEMAGGIORE), TERRE ROVERESCHE (SEZ. PIAGGE)

0	Mag. 2020	EMISSIONE PER APPALTO	V.PIRRERA	F.MARCHETTI	V.FORLIVESI G.GIOVANNINI
Rev.	DATA	DESCRIZIONE	ELABORATO	VERIFICATO	APPROVATO AUTORIZZATO

PROPRIETARIO snam	PROGETTISTA TechnipFMC Rif. TPIDL: 081400C-106-DW-3252-38 TECHNIP ITALY DIREZIONE LAVORI S.p.A.	COMMESSA NR/17350/R-L01	CODICE TEC. 20203

RIFACIMENTO METANODOTTO RAVENNA - CHIETI
TRATTO RAVENNA - JESI DN 650 (26"), DP 75 bar
6° TRONCO Pesaro - Terre Roveresche

DIS. N. PG-PL-63E-603

REVISIONE 0

PLANIMETRIA CATASTALE CON AREE OCCUPAZIONE LAVORI

FG. 1 DI 1

SCALA 1:2000

TECHNIP ITALY DIREZIONE LAVORI S.p.A. - 00148 ROMA - Viale Castello della Magliana, 68

A3

Il presente disegno e' di proprieta' aziendale - La Societa' tutelera' i propri diritti a termine di legge.