DATI TECNICI FUNZIONALI

COPERTURA MINIMA DELLA CONDOTTA		⩾1.50 m
AREA DI PASSAGGIO		

CONFINI AMMINISTRATIVI

DATI CARATTERISTICI

DATI DI COSTRUZIONE

PRESSIONE DI PROGETTO 75.0 bar

PRESSIONE MASSIMA DI ESERCIZIO (MOP) 70.0 bar

GRADO DI UTILIZZAZIONE DICHIARATO f = 0.72

TRATTO DA V5 A V29 f = 0.57

DIAMETRO PREVALENTE = 650.0 (DN)

REALIZZATO IN CONFORMITA' AL D.M.17/04/2008
CONFORMITA' AL D.M NUMERO D.M.17/04/2008
PER MODIFICHE REALIZZATE SUCCESSIVAMENTE

RIVESTIMENTO GIUNTI DI SALDATURA

FASCE TERMORESTRINGENTI

IMPIANTO MUNITO DI CAVO TELE

DATI GENERALI

DN	650	SP	11.1	[UNI-EN]	17263.41 m
DN	650	DA MANTENERE IN ESERC.			906.29 m

LUNGHEZZA TOTALE IMPIANTO 18169.70 m

FASE EMISSIONE Appalto

CONFINI AMMINISTRATIVI

PLANIMETRIA 1:2000

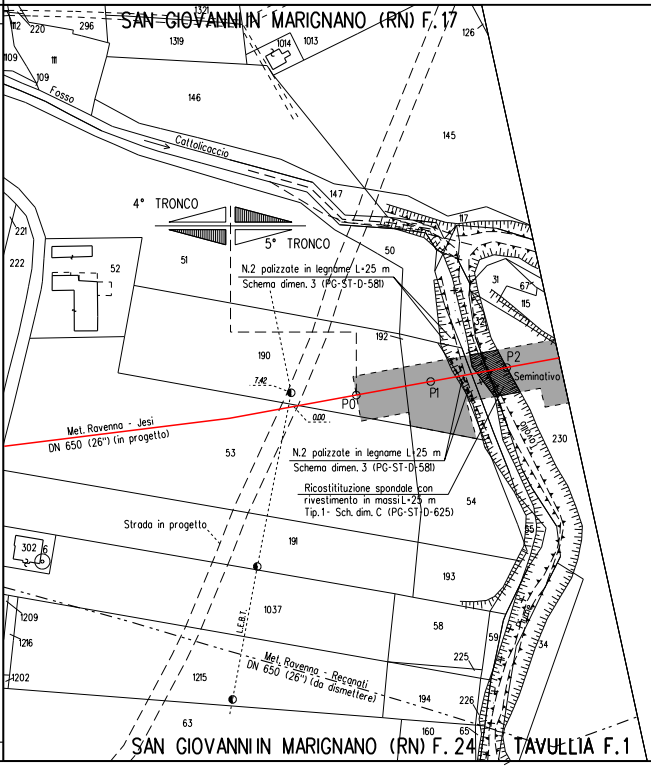

SAN GIOVANNI IN MARIGNANO (RN) F.17
1321
112
220
296
1319
1014
1013
126
109
111
109
Fosso
146
Cattolicaccio
145
147
117
4° TRONCO
5° TRONCO
221
222
52
51
50
N.2 palizzate in legname L=25 m
Schema dimen. 3 (PG-ST-D-581)
31
67
115
32
192
190
P2
Seminativo
7.42
P1
P0
0.00
Met. Ravenna - Jesi
DN 650 (26") (in progetto)
Tavollo
230
53
N.2 palizzate in legname L=25 m
Schema dimen. 3 (PG-ST-D-581)
Ricostitituzione spondale con
rivestimento in massi L=25 m
Tip.1 - Sch. dim. C (PG-ST-D-625)
54
Strada in progetto
55
302
6
191
193
1037
L.E.B.T.
1209
58
1216
59
34
225
Met. Ravenna - Recanati
DN 650 (26") (da dismettere)
1202
1215
194
226
63
160
65
SAN GIOVANNI IN MARIGNANO (RN) F.24
TAVULLIA F.1

Il presente disegno e' di proprieta' aziendale - La Societa' tutelera' i propri diritti a termine di legge.

⩾1.50 m

PN

PP

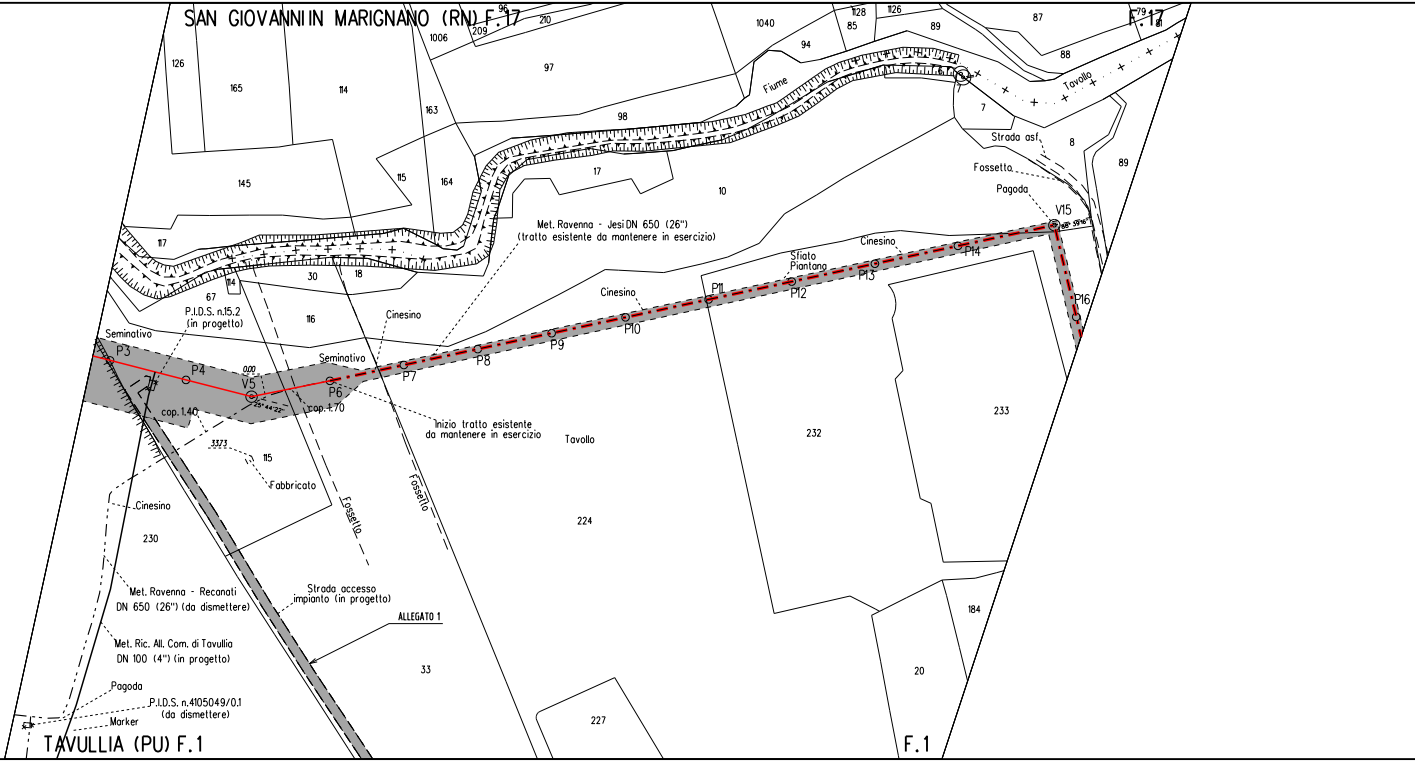
SAN GIOVANNIIN MARIGNANO (RN) F.17
F.17
TAVULLIA (PU) F.1
F.1
Fiume
Tavollo
Strada asf.
Fossetto
Pagoda
Met. Ravenna - Jesi DN 650 (26")
(tratto esistente da mantenere in esercizio)
Sfiato
Piantana
Cinesino
Seminativo
P.I.D.S. n.15.2
(in progetto)
Inizio tratto esistente
da mantenere in esercizio
cop. 1.40
cop. 1.70
0.00
Fabbricato
Fossetto
Met. Ravenna - Recanati
DN 650 (26") (da dismettere)
Met. Ric. All. Com. di Tavullia
DN 100 (4") (in progetto)
Strada accesso
impianto (in progetto)
ALLEGATO 1
Pagoda
P.I.D.S. n.4105049/0.1
(da dismettere)
Marker
P3
P4
V5
P6
P7
P8
P9
P10
P11
P12
P13
P14
V15
P16
Tavollo
126
165
114
145
117
67
114
30
18
116
1006
209
96
210
97
163
115
164
98
17
10
1040
94
1128
85
1126
89
87
88
79
7
8
89
233
232
224
115
3373
230
33
227
184
20

⩾1.50 m

PP	PN

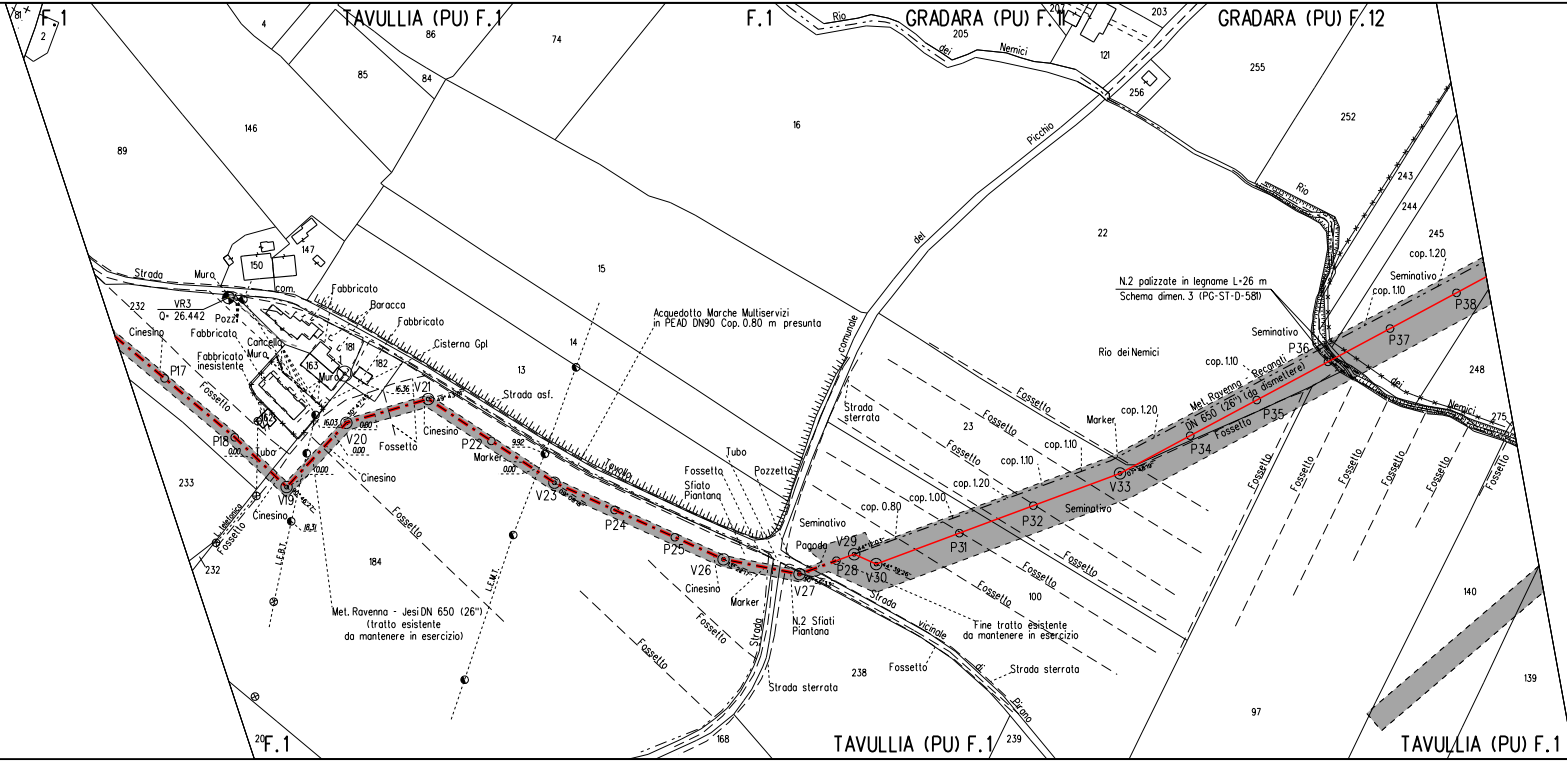
TAVULLIA (PU) F.1
F.1
GRADARA (PU) F.11
GRADARA (PU) F.12
F.1
TAVULLIA (PU) F.1
TAVULLIA (PU) F.1
81
2
4
86
74
85
84
205
203
207
121
256
255
252
243
244
245
146
89
16
150
147
15
14
13
22
23
100
232
233
184
163
181
182
162
238
168
239
97
140
139
248
275
Rio
dei
Nemici
Picchio
del
comunale
Rio
Strada
Muro
com.
VR3
Q= 26.442
Pozzi
Fabbricato
Baracca
Fabbricato
Cisterna Gpl
Cinesino
Fabbricato
Cancello
Muro
Fabbricato inesistente
Muro
P17
P18
Fossetto
Tubo
V21
16.36
16.03
V20
0.80
0.00
Cinesino
Fossetto
P22
9.92
Marker
0.00
Strada asf.
Cinesino
V19
0.00
Cinesino
18.31
L. telefonica
Fossetto
L.E.B.T.
Fossetto
L.E.M.T.
V23
Met. Ravenna - Jesi DN 650 (26")
(tratto esistente
da mantenere in esercizio)
Acquedotto Marche Multiservizi
in PEAD DN90 Cop. 0.80 m presunta
Tavullia
P24
P25
V26
Cinesino
Marker
V27
Tubo
Fossetto
Sfiato
Piantana
Pozzetto
N.2 Sfiati
Piantana
Strada
Strada sterrata
Fossetto
Fossetto
Strada sterrata
Seminativo
Pagoda
V29
P28
V30
Strada
vicinale
di
Pirano
Fine tratto esistente
da mantenere in esercizio
Fossetto
Strada sterrata
cop. 0.80
cop. 1.00
cop. 1.20
cop. 1.10
cop. 1.10
cop. 1.20
Marker
P31
P32
Seminativo
V33
Fossetto
Fossetto
Fossetto
Fossetto
Fossetto
Fossetto
Rio dei Nemici
N.2 palizzate in legname L=26 m
Schema dimen. 3 (PG-ST-D-581)
Seminativo
cop. 1.10
Met. Ravenna - Recanati
DN 650 (26") (da dismettere)
P34
Fossetto
P35
P36
P37
P38
Seminativo
cop. 1.10
cop. 1.20
Fossetto
Fossetto
Fossetto
Fossetto
Fossetto
Fossetto

≥1.50 m

PN

PN

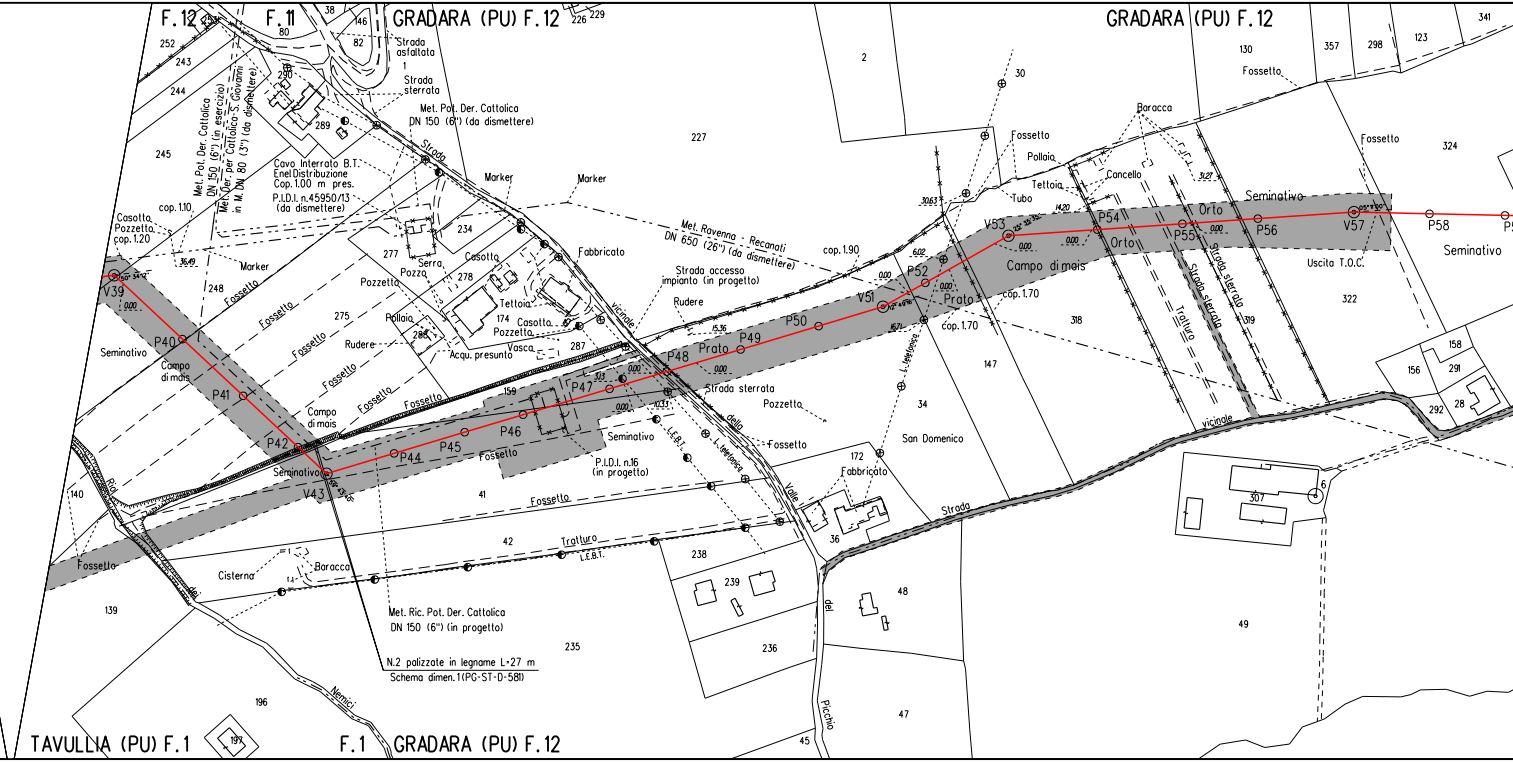
GRADARA (PU) F.12
F.12
F.11
GRADARA (PU) F.12
TAVULLIA (PU) F.1
F.1
GRADARA (PU) F.12
Strada asfaltata
Strada sterrata
Met. Pot. Der. Cattolica DN 150 (6") (da dismettere)
Met. Pot. Der. Cattolica DN 150 (6") (in esercizio)
Met. Der. per Cattolica-S. Giovanni in M. DN 80 (3") (da dismettere)
Cavo Interrato B.T. Enel Distribuzione Cop. 1.00 m pres.
P.I.D.I. n.45950/13 (da dismettere)
cop. 1.10
Casotto
Pozzetto
cop. 1.20
Marker
Strada
Fabbricato
Serra
Pozzo
Casotto
Pozzetto
Tettoia
Pollaio
Rudere
Acqu. presunto
Vasca
vicinale
della
Valle
del
Picchio
Fossetto
Seminativo
Campo di mais
V39
P40
P41
P42
V43
P44
P45
P46
P47
P48
P49
P50
V51
P52
V53
P54
P55
P56
V57
P58
P5
Prato
Orto
Campo di mais
Met. Ravenna - Recanati DN 650 (26") (da dismettere)
Strada accesso impianto (in progetto)
Strada sterrata
Pozzetto
P.I.D.I. n.16 (in progetto)
L.E.B.T.
L. telefonica
cop. 1.90
cop. 1.70
Baracca
Pollaio
Tettoia
Cancello
Tubo
Tratturo
Strada sterrata
Uscita T.O.C.
San Domenico
Cisterna
Rio
dei
Nemici
Met. Ric. Pot. Der. Cattolica DN 150 (6") (in progetto)
N.2 palizzate in legname L=27 m
Schema dimen.1(PG-ST-D-581)
0.00
36.49
3.13
10.33
15.36
16.71
6.02
30.63
14.20
31.27
2
30
38
80
82
146
226
229
252
243
244
245
248
275
277
234
278
174
286
287
289
290
159
41
42
139
140
196
197
227
147
34
172
36
238
239
235
236
48
47
45
318
319
322
324
130
357
298
123
341
158
156
291
292
28
307
6
49

⩾1.50 m

NO
PISTA

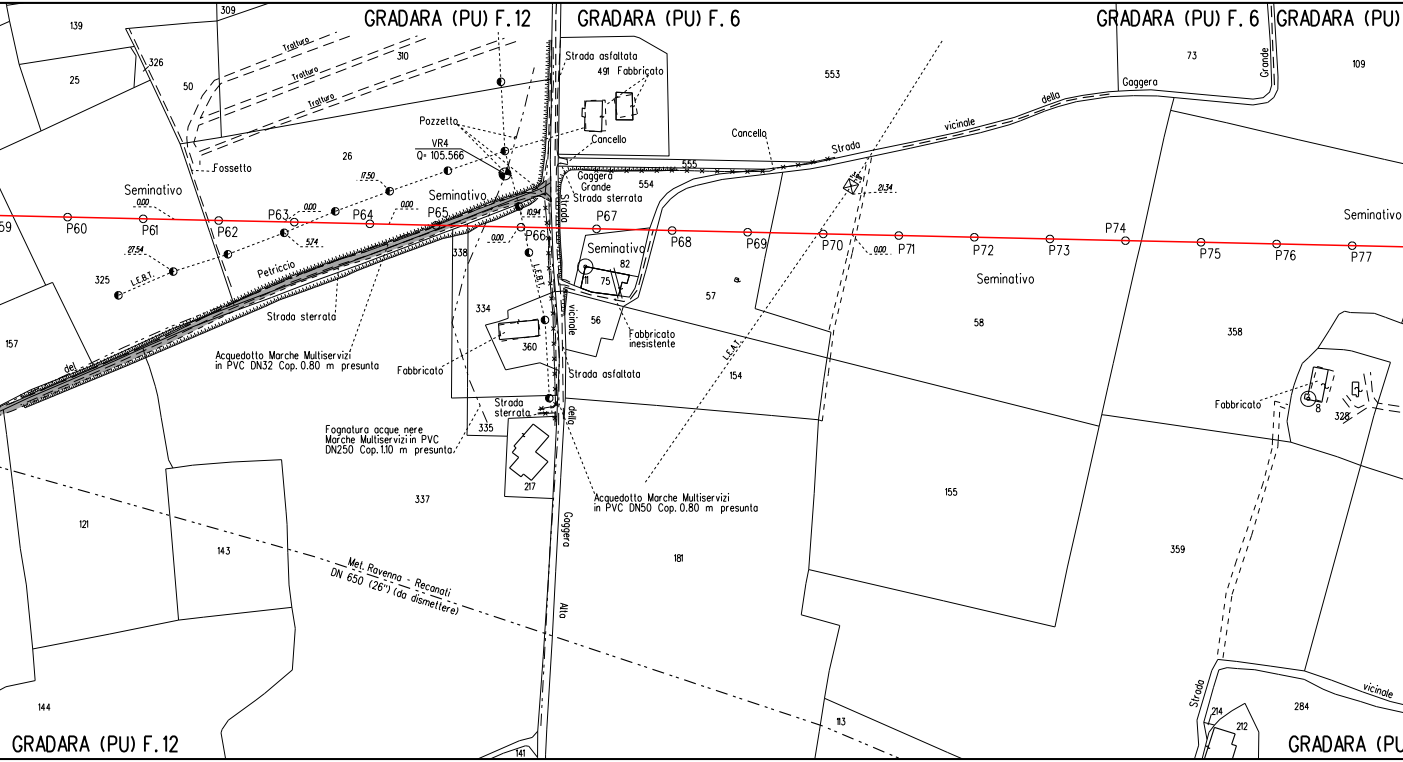
GRADARA (PU) F.12
GRADARA (PU) F.6
GRADARA (PU) F.6
GRADARA (PU)
GRADARA (PU) F.12
GRADARA (PU
139
309
25
326
50
310
Trattura
Trattura
Trattura
26
Fossetto
Pozzetto
VR4
Q= 105.566
Seminativo
Seminativo
Seminativo
Seminativo
Seminativo
59
P60
P61
P62
P63
P64
P65
P66
P67
P68
P69
P70
P71
P72
P73
P74
P75
P76
P77
0.00
17.50
27.54
5.74
10.94
21.34
L.E.B.T.
L.E.B.T.
L.E.A.T.
325
157
Petriccio
del
Strada sterrata
Acquedotto Marche Multiservizi in PVC DN32 Cop. 0.80 m presunta
Fabbricato
338
334
360
335
Strada sterrata
217
Fognatura acque nere Marche Multiservizi in PVC DN250 Cop. 1.10 m presunta
337
121
143
144
Met. Ravenna - Recanati DN 650 (26") (da dismettere)
141
Strada asfaltata
491 Fabbricato
Cancello
Gaggera Grande
Strada sterrata
555
554
Strada
vicinale
della
Gaggera
Alto
Strada asfaltata
82
11
75
56
Fabbricato inesistente
57
154
Acquedotto Marche Multiservizi in PVC DN50 Cop. 0.80 m presunta
181
113
553
Cancello
Strada
vicinale
della
Gaggera
73
Grande
109
58
155
358
Fabbricato
8
328
359
Strada
214
212
284
vicinale

	PN	NO PISTA	PN	

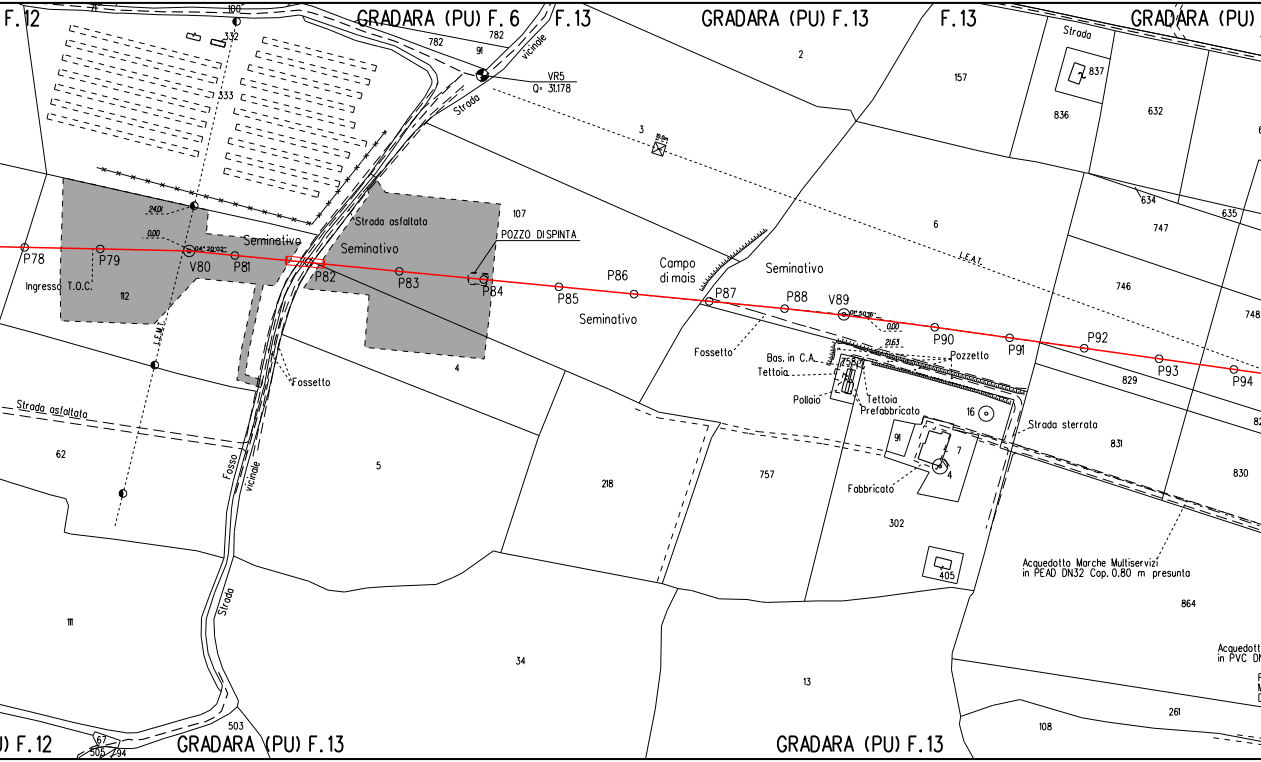
F.12
GRADARA (PU) F.6
F.13
GRADARA (PU) F.13
F.13
GRADARA (PU)
100
332
333
782
782
91
vicinale
Strada
VR5
Q= 31.178
3
2
157
Strada
837
836
632
634
635
747
746
748
6
L.E.A.T.
2401
0.00
04° 20'02"
Seminativo
Strada asfaltata
107
POZZO DISPINTA
Seminativo
P78
P79
V80
P81
P82
P83
P84
P85
P86
Campo
di mais
Seminativo
P87
P88
V89
0.00
21.63
P90
P91
P92
P93
P94
Ingresso T.O.C.
112
L.E.M.T.
Seminativo
Fossetto
4
Fossetto
Bas. in C.A.
Tettoia
Pollaio
Tettoia
Prefabbricato
Pozzetto
758
16
829
Strada sterrata
831
830
Strada asfaltata
62
5
Fosso
vicinale
218
757
91
7
4
Fabbricato
302
405
Acquedotto Marche Multiservizi
in PEAD DN32 Cop. 0.80 m presunta
864
Acquedott
in PVC DN
111
Strada
34
13
261
108
503
67
505
294
) F.12
GRADARA (PU) F.13
GRADARA (PU) F.13

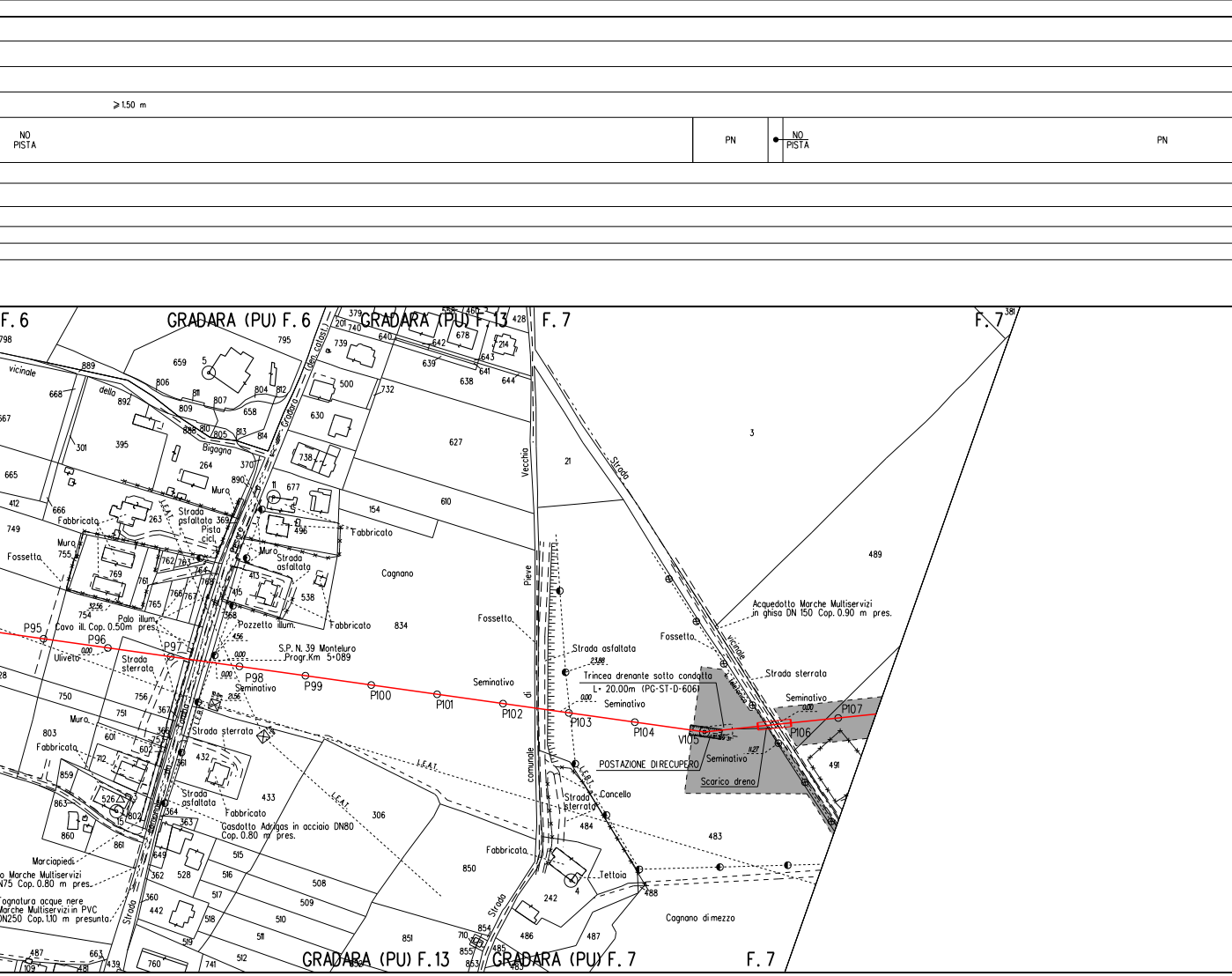
⩾1.50 m
NO PISTA
PN
NO PISTA
PN
F. 6
GRADARA (PU) F. 6
GRADARA (PU) F. 13
F. 7
F. 7
vicinale
della
Bigagna
(den. catast.)
Gradara
Vecchia
Strada
vicinale
Fabbricato
Strada asfaltata
Pista cicl.
Muro
Fossetto
Muro
Strada asfaltata
Fabbricato
Fabbricato
Cagnano
L.E.A.T.
Palo illum.
Cavo ill. Cop. 0.50m pres.
Pozzetto illum.
S.P. N. 39 Monteluro
Progr.Km 5+089
Uliveto
Strada sterrata
Seminativo
P95
P96
P97
P98
P99
P100
P101
P102
P103
P104
V105
P106
P107
0.00
4.56
21.56
32.56
23.88
11.27
Muro
Fabbricato
Strada sterrata
L.E.B.
Strada asfaltata
Fabbricato
Gasdotto Adrigas in acciaio DN80
Cop. 0.80 m pres.
L.E.A.T.
L.E.A.T.
Marciapiedi
o Marche Multiservizi
N75 Cop. 0.80 m pres.
Fognatura acque nere
Marche Multiservizi in PVC
DN250 Cop. 1.10 m presunta.
Strada
Pieve
di
comunale
Fossetto
Seminativo
Strada asfaltata
Trincea drenante sotto condotta
L= 20.00m (PG-ST-D-606)
Seminativo
POSTAZIONE DI RECUPERO
Acquedotto Marche Multiservizi
in ghisa DN 150 Cop. 0.90 m pres.
Fossetto
Strada sterrata
Seminativo
Seminativo
Scarico dreno
L. telefonica
L.E.B.T.
Cancello
Strada sterrata
Fabbricato
Tettoia
Strada
Cagnano di mezzo
3
21
489
491
483
484
850
242
486
487
488
GRADARA (PU) F. 7

⩾ 1.50 m

PN PN

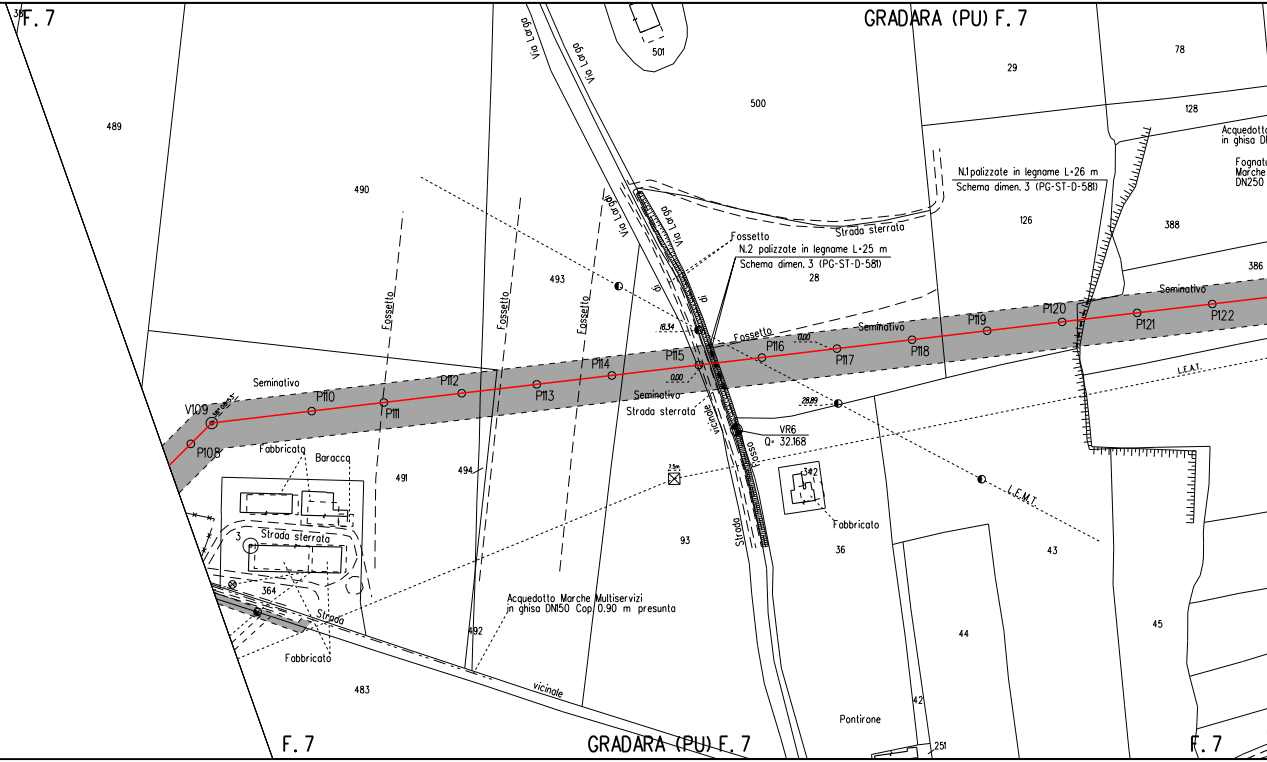
F. 7
GRADARA (PU) F. 7
38
489
490
493
501
500
29
78
128
Acquedotto
in ghisa D
Fognatu
Marche
DN250
126
388
386
Via Larga
Via Larga
Via Larga
Via Larga
di
di
Fossetto
Fossetto
Fossetto
Fossetto
Fossetto
Strada sterrata
N.1 palizzate in legname L=26 m
Schema dimen. 3 (PG-ST-D-581)
N.2 palizzate in legname L=25 m
Schema dimen. 3 (PG-ST-D-581)
28
Seminativo
Seminativo
Seminativo
Seminativo
V109
P108
P110
P111
P112
P113
P114
P115
P116
P117
P118
P119
P120
P121
P122
18.34
0.00
0.00
28.89
Strada sterrata
vicinale
Fosso
VR6
Q= 32.168
L.E.A.T.
L.E.M.T.
2.5m
342
Fabbricato
36
43
Fabbricato
Baracca
491
494
Strada sterrata
3
364
Strada
Fabbricato
Acquedotto Marche Multiservizi
in ghisa DN150 Cop. 0.90 m presunta
492
93
vicinale
483
44
45
42
Pontirone
251
F. 7
GRADARA (PU) F. 7
F. 7

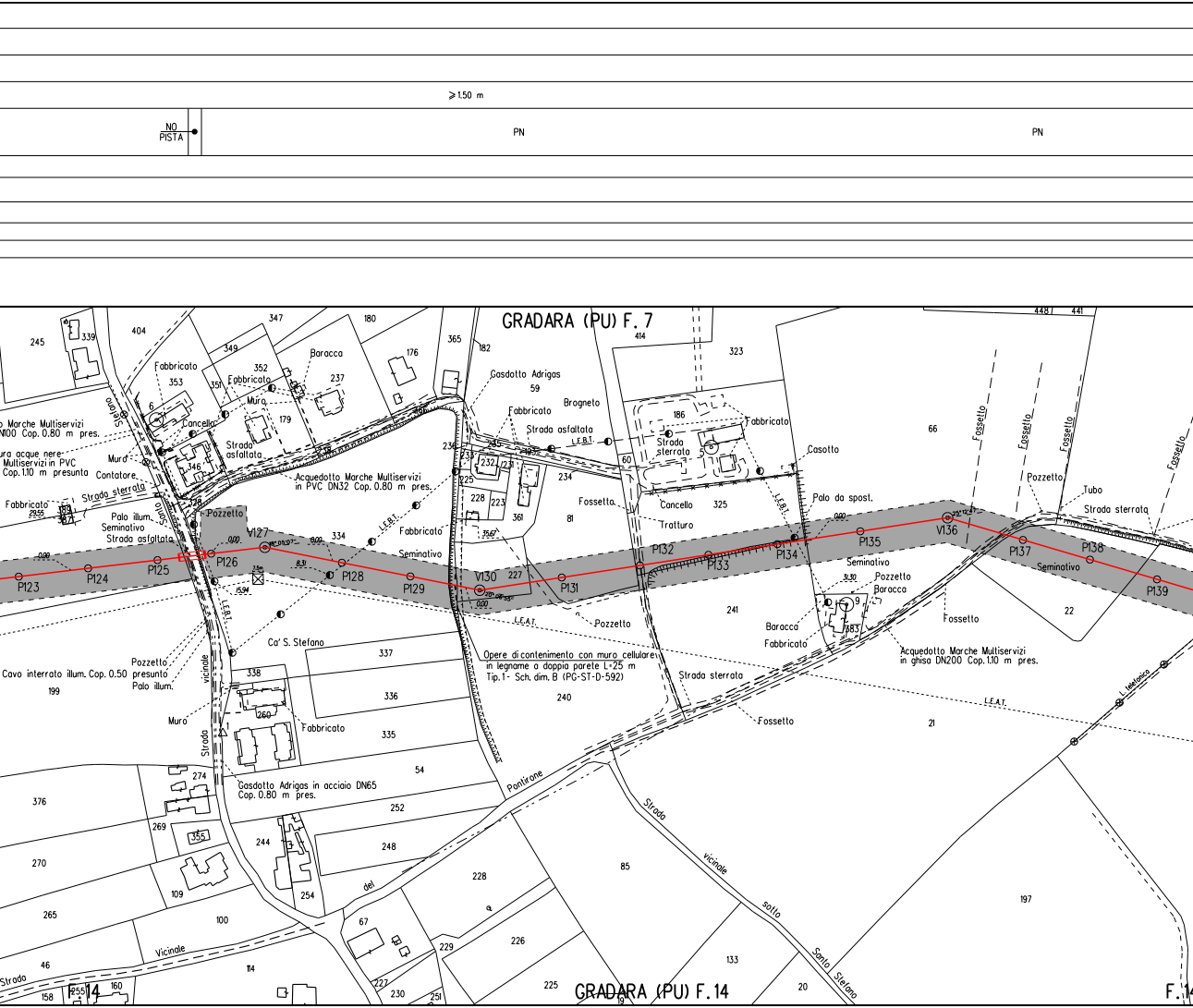

⩾1.50 m
NO PISTA
PN
PN
GRADARA (PU) F. 7
GRADARA (PU) F. 14
F. 14
F. 1
Fabbricato
Baracca
Gasdotto Adrigas
Brogneto
Strada asfaltata
L.E.B.T.
Strada sterrata
Fabbricato
Casotto
Fossetto
Pozzetto
Tubo
Strada sterrata
Cancello
Muro
Contatore
Strada sterrata
Strada asfaltata
Acquedotto Marche Multiservizi in PVC DN32 Cop. 0.80 m pres.
Acquedotto Marche Multiservizi DN100 Cop. 0.80 m pres.
Fognatura acque nere Marche Multiservizi in PVC Cop. 1.10 m presunta
Palo illum.
Seminativo
Pozzetto
Fossetto
Tratturo
Palo da spost.
Seminativo
Pozzetto
Baracca
Fabbricato
Acquedotto Marche Multiservizi in ghisa DN200 Cop. 1.10 m pres.
L.E.A.T.
Opere di contenimento con muro cellulare in legname a doppia parete L=25 m Tip. 1 - Sch. dim. B (PG-ST-D-592)
Strada sterrata
Fossetto
Ca' S. Stefano
Cavo interrato illum. Cop. 0.50 presunto
Pozzetto
Palo illum.
Muro
Fabbricato
Gasdotto Adrigas in acciaio DN65 Cop. 0.80 m pres.
Strada vicinale
Strada vicinale sotto Santo Stefano
Strada Vicinale del Pontirone
L. telefonica
P123
P124
P125
P126
V127
P128
P129
V130
P131
P132
P133
P134
P135
V136
P137
P138
P139

⩾1.50 m

PN PN

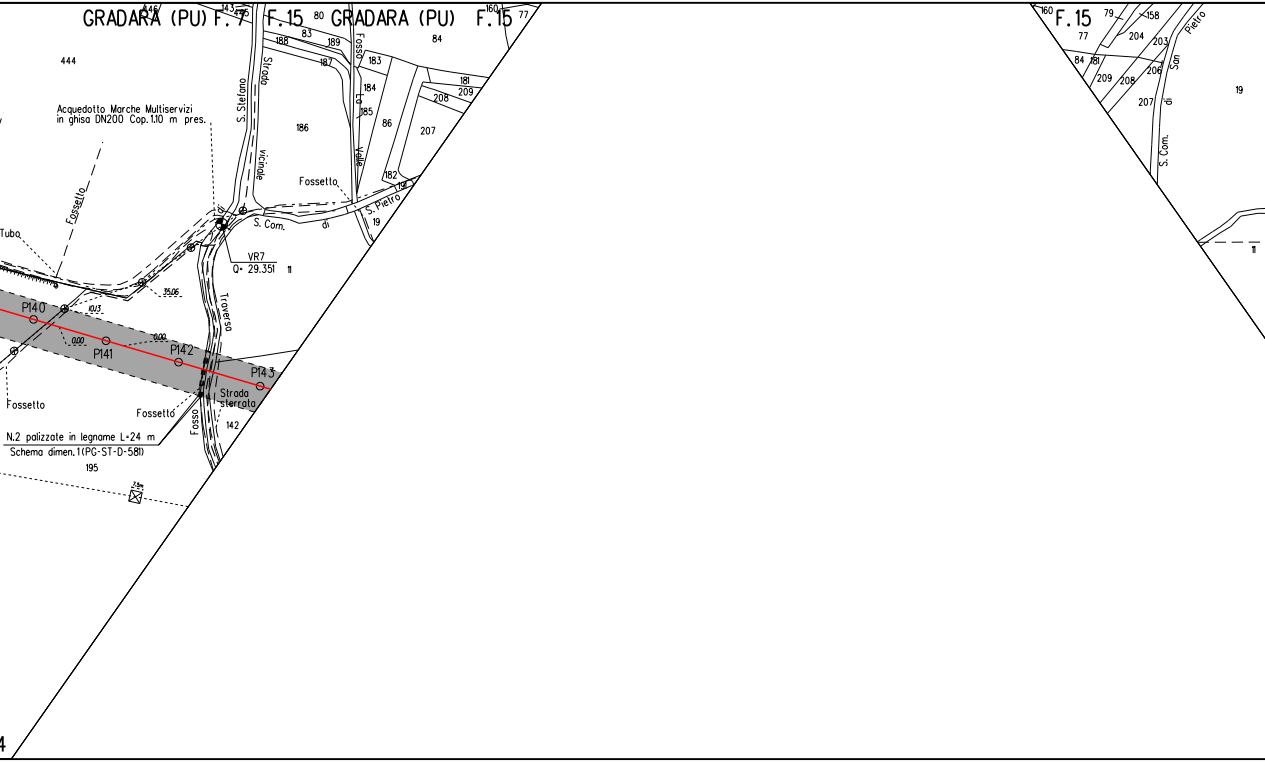
GRADARA (PU) F. 7
F. 15
GRADARA (PU) F. 15
F. 15
444
Acquedotto Marche Multiservizi
in ghisa DN200 Cop. 1.10 m pres.
Fossetto
Tubo
S. Stefano
Strada vicinale
Fosso Lo Valle
S. Com. di S. Pietro
Fossetto
VR7
Q= 29.351
Traverso
P140
P141
P142
P143
Strada sterrata
Fossetto
Fossetto
Fosso
N.2 palizzate in legname L=24 m
Schema dimen. 1 (PG-ST-D-581)
195
142
186
207
208
209
181
183
184
185
86
182
19
84
83
189
187
188
80
160
77
79
158
204
203
206
S. Com. di San Pietro
11
4

⩾ 1.50 m

PN

PN

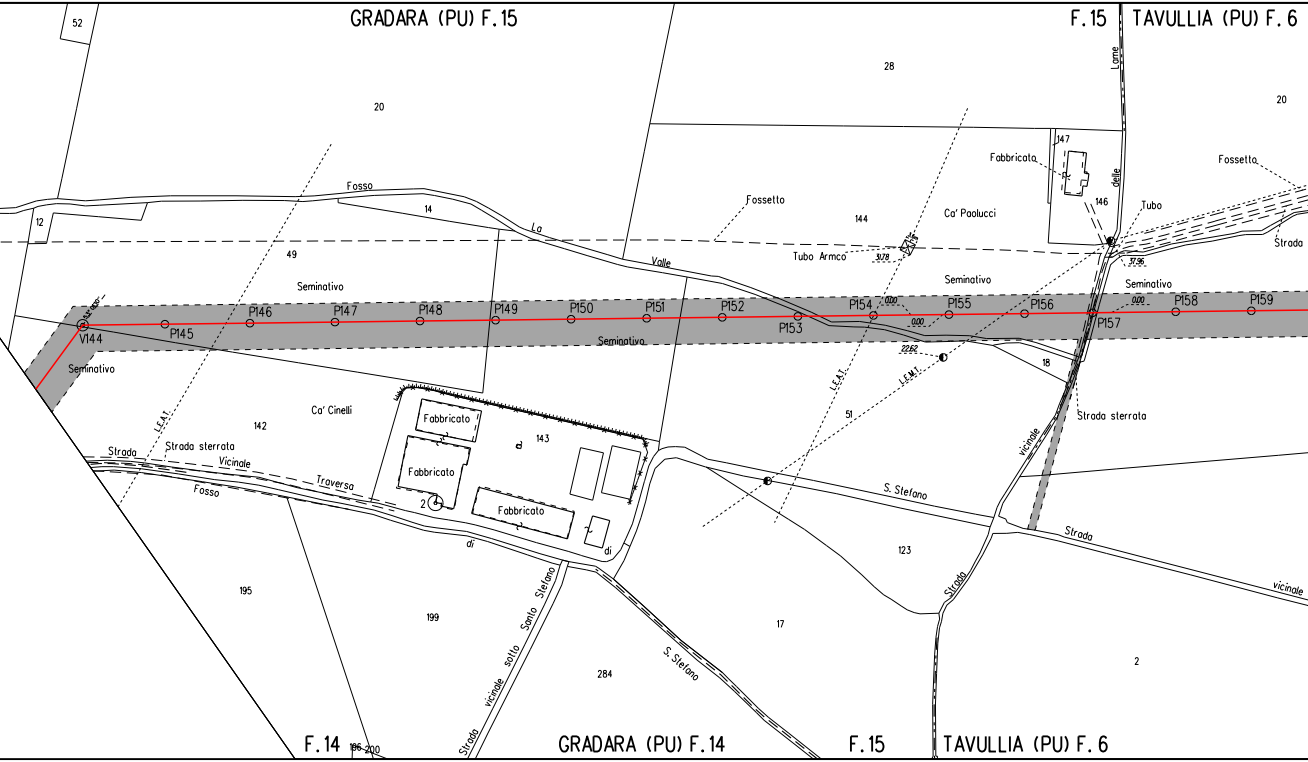
GRADARA (PU) F.15
F.15
TAVULLIA (PU) F.6
52
20
28
20
12
14
Fosso
La
Valle
49
Seminativo
Fossetto
144
Tubo Armco
31.78
Ca' Paolucci
Fabbricato
147
146
Lame
delle
Tubo
Fossetto
Strada
37.96
Seminativo
Seminativo
V144
P145
P146
P147
P148
P149
P150
P151
P152
P153
P154
0.00
0.00
P155
P156
P157
0.00
P158
P159
Seminativo
Seminativo
22.62
L.E.M.T.
L.E.A.T.
18
Strada sterrata
51
142
Ca' Cinelli
Fabbricato
143
Fabbricato
Fabbricato
2
L.E.A.T.
Strada
Strada sterrata
Vicinale
Traversa
Fosso
di
di
S. Stefano
vicinale
Strada
123
Strada
vicinale
195
199
Strada vicinale sotto Santo Stefano
284
S. Stefano
17
2
F.14
186
200
GRADARA (PU) F.14
F.15
TAVULLIA (PU) F.6

≥1.50 m

PN

PN

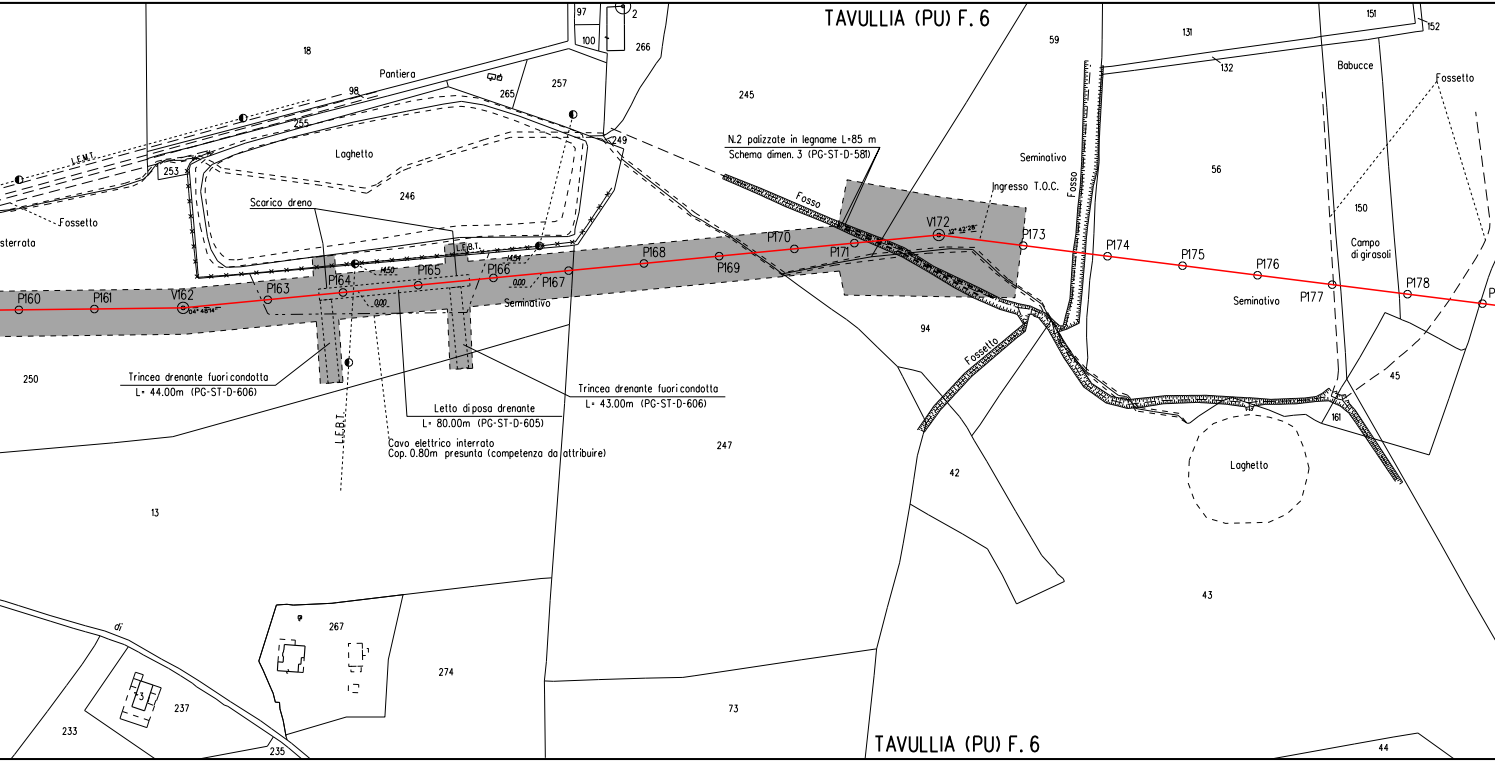
TAVULLIA (PU) F. 6
97
2
100
266
18
Pantiera
98
265
257
245
255
L.E.M.T.
Laghetto
253
249
246
Fossetto
sterrata
Scarico dreno
L.E.B.T.
14.50
14.54
0.00
0.00
P160
P161
V162
P163
P164
P165
P166
P167
P168
P169
P170
P171
V172
P173
P174
P175
P176
P177
P178
Seminativo
250
Trincea drenante fuori condotta
L= 44.00m (PG-ST-D-606)
Letto di posa drenante
L= 80.00m (PG-ST-D-605)
Trincea drenante fuori condotta
L= 43.00m (PG-ST-D-606)
Cavo elettrico interrato
Cop. 0.80m presunta (competenza da attribuire)
L.E.B.T.
247
13
N.2 palizzate in legname L=85 m
Schema dimen. 3 (PG-ST-D-581)
Fosso
Ingresso T.O.C.
Seminativo
59
Fosso
131
132
151
152
Babucce
Fossetto
56
150
Campo di girasoli
Seminativo
94
Fossetto
45
161
Laghetto
42
43
267
274
73
237
233
235
44
TAVULLIA (PU) F. 6

≥1.50 m

NO
PISTA

PN

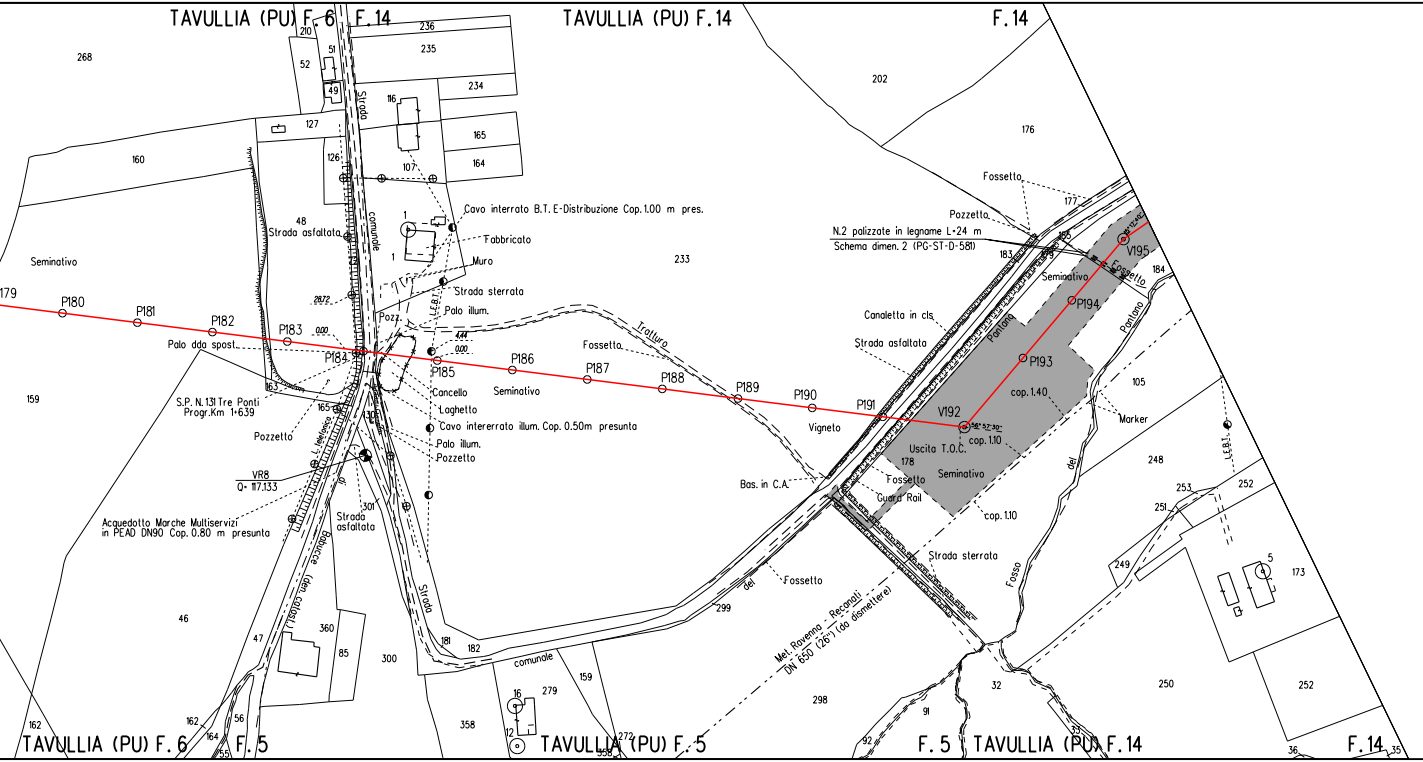
TAVULLIA (PU) F. 6
F. 14
TAVULLIA (PU) F. 14
F. 14
TAVULLIA (PU) F. 6
F. 5
TAVULLIA (PU) F. 5
F. 5
TAVULLIA (PU) F. 14
F. 14
P179
P180
P181
P182
P183
P184
P185
P186
P187
P188
P189
P190
P191
V192
P193
P194
V195
Seminativo
Strada asfaltata
Strada comunale
Palo dda spost.
S.P. N.131 Tre Ponti
Progr.Km 1+639
Pozzetto
VR8
Q= 117.133
Acquedotto Marche Multiservizi
in PEAD DN90 Cop. 0.80 m presunta
L. telefonica
Babucce (den. calcoli)
Strada asfaltata
Cavo interrato B.T. E-Distribuzione Cop. 1.00 m pres.
Fabbricato
Muro
Strada sterrata
Palo illum.
Pozz.
L.E.B.T.
Cancello
Laghetto
Cavo intererrato illum. Cop. 0.50m presunta
Palo illum.
Pozzetto
28.72
0.00
4.44
0.00
Seminativo
Fossetto
Tratturo
Strada comunale
Vigneto
Bas. in C.A.
Fossetto
Fossetto
Pozzetto
N.2 palizzate in legname L=24 m
Schema dimen. 2 (PG-ST-D-581)
Canaletta in cls
Strada asfaltata
Pantano
Seminativo
Fossetto
Pantano
cop. 1.40
cop. 1.10
Uscita T.O.C.
Seminativo
Fossetto
Guard Rail
cop. 1.10
Marker
Strada sterrata
Fosso del Pantano
L.E.B.T.
Met. Ravenna - Recanati
DN 650 (26") (da dismettere)
268
160
159
46
162
164
55
56
47
210
52
51
49
127
126
48
1
163
165
130
301
360
85
300
181
182
358
16
12
279
159
272
358
236
235
234
116
107
165
164
1
1
233
202
176
177
183
185
184
105
178
248
253
252
251
249
5
173
299
298
91
92
32
33
250
252
36
35

⩾1.50 m

	NO PISTA	PN	PN

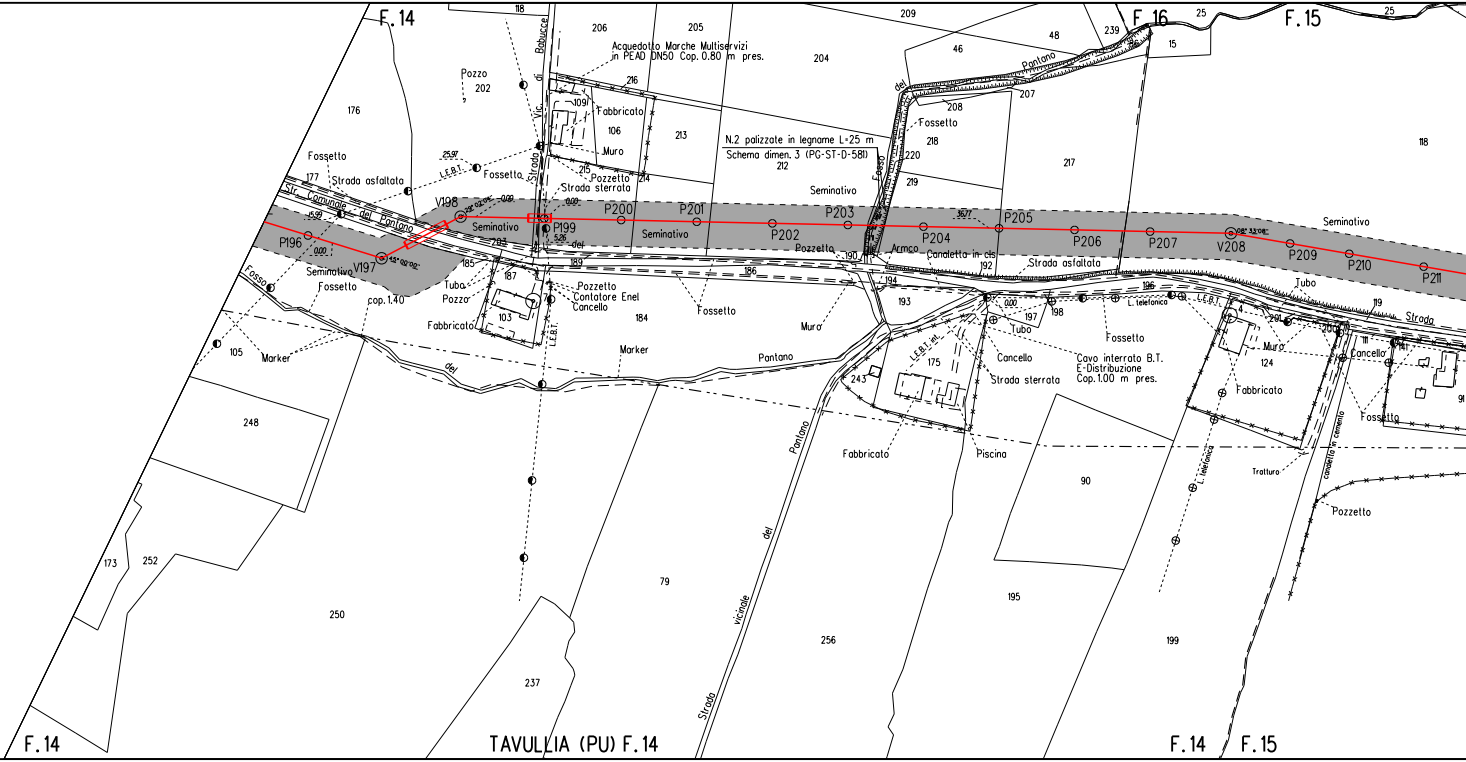
F.14
118
206
205
209
F.16
25
F.15
25
Robucce
di
Vic.
Strada
Acquedotto Marche Multiservizi
in PEAD DN50 Cop. 0.80 m pres.
204
46
48
239
15
Pantano
del
207
Pozzo
202
176
216
109
Fabbricato
106
213
208
Fossetto
218
118
N.2 palizzate in legname L=25 m
Schema dimen. 3 (PG-ST-D-581)
212
220
Fosso
217
219
Fossetto
25.97
L.E.B.T.
Muro
Fossetto
215
Pozzetto
214
177
Strada asfaltata
Strada sterrata
Seminativo
Str. Comunale del Pantano
V198
0.00
0.00
P200
P201
P203
3677
P205
Seminativo
15.99
P199
Seminativo
P202
P204
P206
P207
V208
P209
P210
P211
P196
0.00
203
5.26
del
Pozzetto
190
Armco
Canaletta in cls
192
Strada asfaltata
V197
185
189
186
194
196
Tubo
Strada
Seminativo
Fossetto
187
Tubo
Pozzetto
Contatore Enel
Cancello
193
0.00
197
198
L. telefonica
L.E.B.T.
4
201
200
119
Fosso
cop. 1.40
Pozzo
103
184
Fossetto
Tubo
Fossetto
Muro
111
141
Fabbricato
L.E.B.T.
Muro
Cancello
Cavo interrato B.T.
E-Distribuzione
Cop. 1.00 m pres.
124
Cancello
105
Marker
Marker
Pantano
L.E.B.T. int.
175
Strada sterrata
Fabbricato
del
243
Fossetto
91
248
Fabbricato
Piscina
Tratturo
canaletta in cemento
L. telefonica
Pantano
90
Pozzetto
79
del
173
252
vicinale
195
250
256
199
237
Strada
F.14
TAVULLIA (PU) F.14
F.14
F.15

PN

NO PISTA

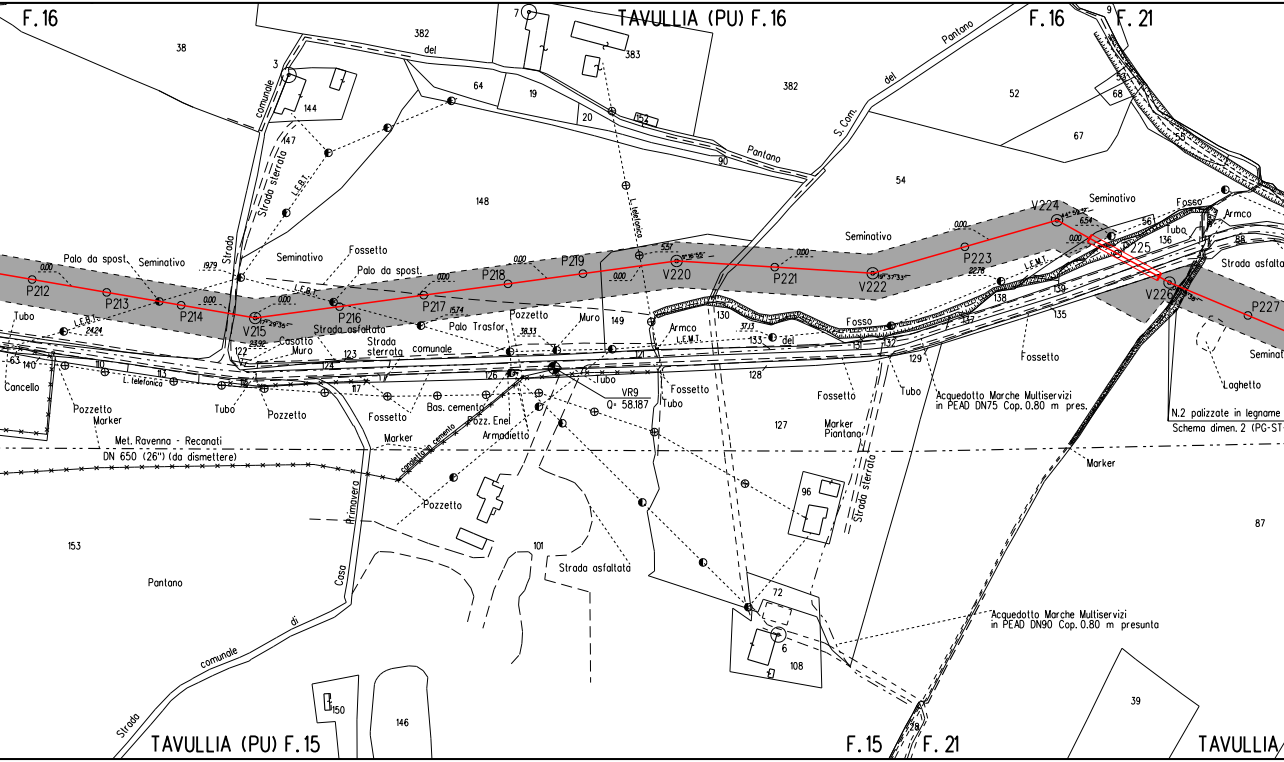
F. 16
TAVULLIA (PU) F. 16
F. 16
F. 21
38
382
del
3
7
383
382
Pantano
S. Com.
del
Pantano
52
67
68
9
55
64
19
20
144
147
Strada comunale
Strada sterrata
L.E.B.T.
90
148
54
L. telefonico
Palo da spost.
Seminativo
Strada
Seminativo
Fossetto
Palo da spost.
Seminativo
Seminativo
Fosso
Armco
Tubo
Strada asfaltata
P212
P213
P214
V215
P216
P217
P218
P219
V220
P221
V222
P223
V224
P225
V226
P227
0.00
19.79
24.24
23.92
15.74
38.33
5.37
37.13
22.76
6.54
L.E.B.T.
L.E.M.T.
Tubo
Casotto
Muro
Strada asfaltata
Strada sterrata
comunale
Palo Trasfor.
Pozzetto
Muro
149
130
133
del
Armco
L.E.M.T.
Fosso
137
138
139
135
136
56
88
Seminat
Laghetto
63
140
110
113
122
123
124
126
112
117
121
131
132
128
129
Cancello
L. telefonico
Pozzetto
Marker
Tubo
Pozzetto
Fossetto
Bas. cemento
Pozz. Enel
Armadietto
Tubo
VR9
Q= 58.187
Tubo
Fossetto
Fossetto
Tubo
Acquedotto Marche Multiservizi
in PEAD DN75 Cop. 0.80 m pres.
Fossetto
N.2 palizzate in legname
Schema dimen. 2 (PG-ST
Met. Ravenna - Recanati
DN 650 (26") (da dismettere)
Marker
canaletta in cemento
Marker
Piantana
127
Marker
Pozzetto
Strada sterrata
96
153
Pantano
Strada comunale di Casa Primavera
101
Strada asfaltata
72
6
108
Acquedotto Marche Multiservizi
in PEAD DN90 Cop. 0.80 m presunta
87
39
150
146
28
TAVULLIA (PU) F. 15
F. 15
F. 21
TAVULLIA

≥1.50 m

PI	PN

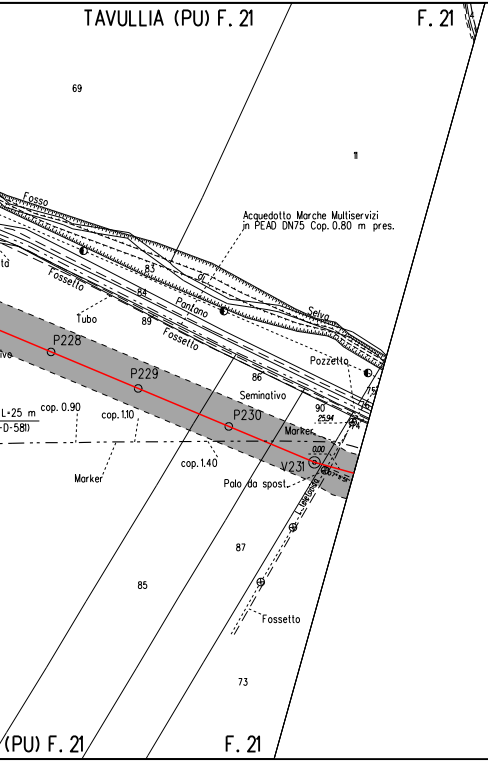
TAVULLIA (PU) F. 21
F. 21
69
11
Fosso
Acquedotto Marche Multiservizi
in PEAD DN75 Cop. 0.80 m pres.
83
di
Fossetto
84
Pantano
Selva
Tubo
89
Fossetto
P228
P229
86
Pozzetto
Seminativo
75
76
L=25 m
-D-581)
cop. 0.90
cop. 1.10
P230
90
25.94
74
Marker
0.00
V231
cop. 1.40
Marker
Palo da spost.
L. Telefonica
87
85
Fossetto
73
(PU) F. 21
F. 21

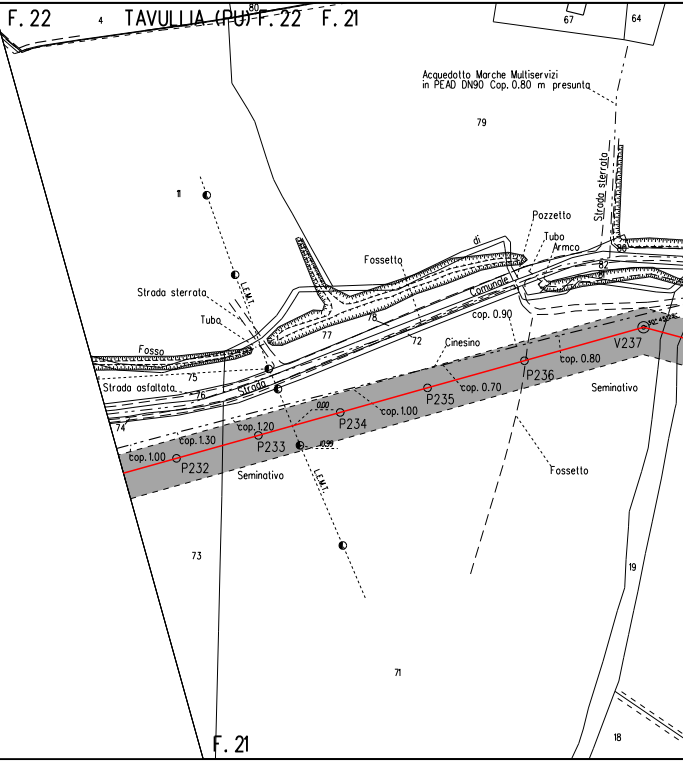
F. 22
4
TAVULLIA (PU) F. 22
F. 21
80
67
64
Acquedotto Marche Multiservizi
in PEAD DN90 Cop. 0.80 m presunta
79
11
Strada sterrata
Pozzetto
Tubo
Armco
di
Fossetto
80
82
81
Comunale
L.E.M.T.
Strada sterrata
Tubo
78
77
cop. 0.90
72
Cinesino
Fosso
75
Strada asfaltata
76
Strada
74
V237
cop. 0.80
P236
Seminativo
cop. 0.70
P235
cop. 1.00
0.00
P234
cop. 1.20
cop. 1.30
P233
cop. 1.00
P232
10.99
Seminativo
L.E.M.T.
Fossetto
73
19
71
18
F. 21

⩾1.50 m

PN PN PN

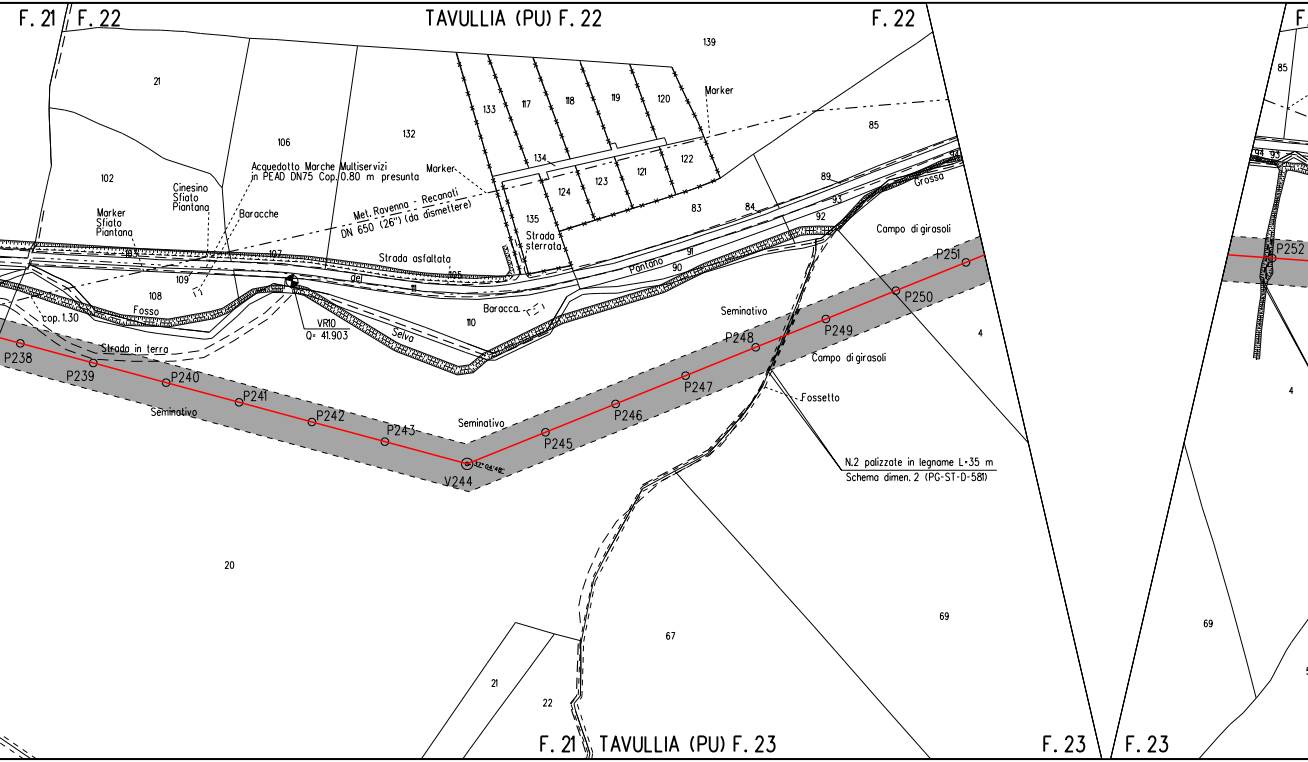
F. 21
F. 22
TAVULLIA (PU) F. 22
F. 22
139
21
133
117
118
119
120
Marker
132
106
102
85
134
122
121
123
124
Marker
Acquedotto Marche Multiservizi
in PEAD DN75 Cop. 0.80 m presunta
Cinesino
Sfiato
Piantana
Baracche
Met. Ravenna - Recanati
DN 650 (26") (da dismettere)
Marker
Sfiato
Piantana
135
Strada
sterrata
83
84
89
93
92
Grossa
Campo di girasoli
107
Strada asfaltata
109
105
dei
Pontano
91
90
108
Fosso
cop. 1.30
VR10
Q= 41.903
Baracca
110
Selva
Strada in terra
Seminativo
P238
P239
P240
P241
P242
P243
V244
32°04'48"
Seminativo
P245
P246
P247
P248
P249
P250
P251
Campo di girasoli
Fossetto
4
N.2 palizzate in legname L=35 m
Schema dimen. 2 (PG-ST-D-581)
20
67
69
21
22
F. 21
TAVULLIA (PU) F. 23
F. 23
F. 23
85
94
93
P252
4
69

⩾1.50 m		
	PI	PI

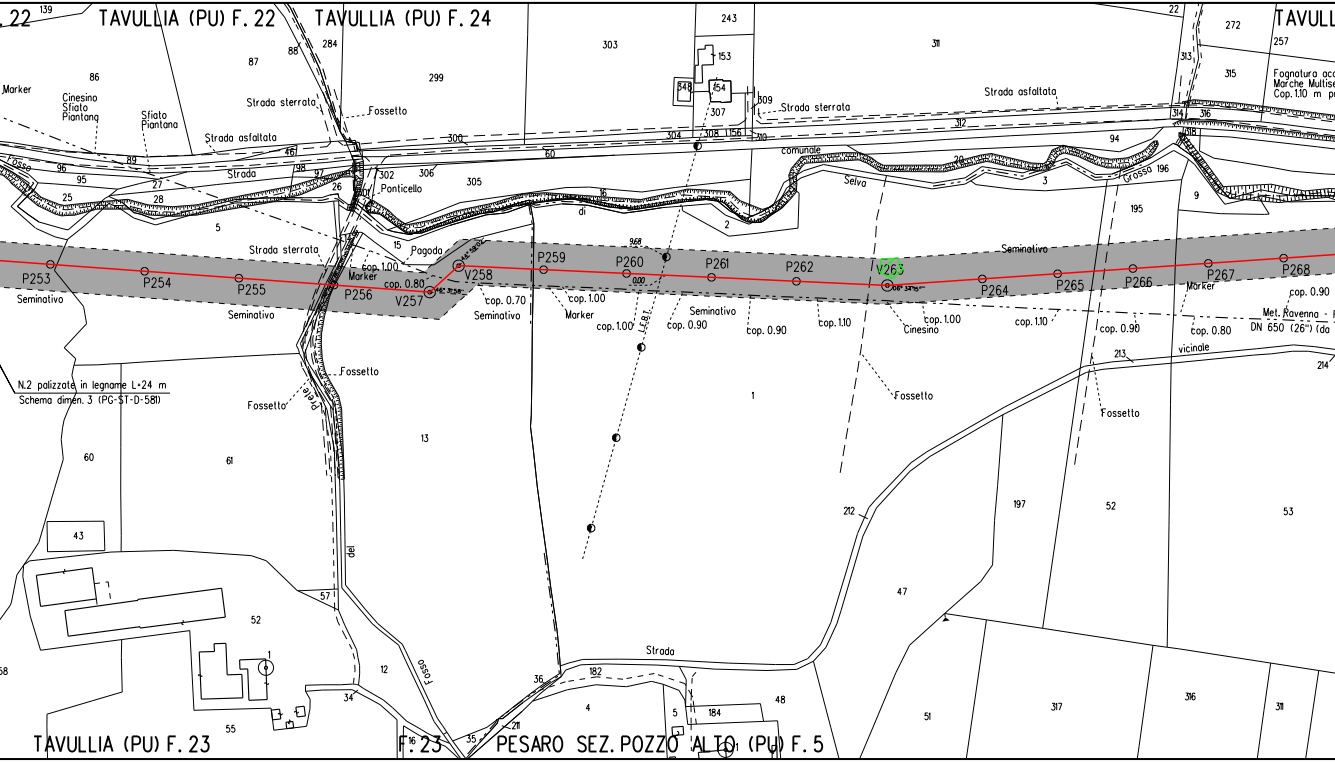
TAVULLIA (PU) F. 22
TAVULLIA (PU) F. 24
TAVULLIA (PU) F. 23
F. 23
PESARO SEZ. POZZO ALTO (PU) F. 5
Marker
Cinesino
Sfiato
Piantana
Strada sterrata
Fossetto
Strada asfaltata
Strada
Ponticello
Pagoda
Strada sterrata
Strada comunale
Selva di
Fosso Grosso
Fognatura acq. Marche Multiservizi
Cop. 1.10 m
Seminativo
P253
P254
P255
P256
V257
V258
P259
P260
P261
P262
V263
P264
P265
P266
P267
P268
cop. 1.00
cop. 0.80
cop. 0.70
cop. 1.00
cop. 1.00
cop. 0.90
cop. 0.90
cop. 1.10
cop. 1.00
cop. 1.10
cop. 0.90
cop. 0.80
cop. 0.90
Marker
Cinesino
Met. Ravenna
DN 650 (26") (da
vicinale
N.2 palizzate in legname L=24 m
Schema dimen. 3 (PG-ST-D-581)
Fossetto
Fosso dei Prati
Fosso
Strada
139
86
87
88
284
299
303
243
153
548
154
307
309
304
308
156
310
311
312
22
272
257
313
315
314
316
318
300
60
94
196
195
9
3
2
20
16
305
306
302
26
46
198
97
89
96
95
27
25
28
5
15
1
13
60
61
43
52
57
12
34
36
182
211
35
4
5
184
48
212
47
213
214
197
52
53
51
317
316
311
55
58

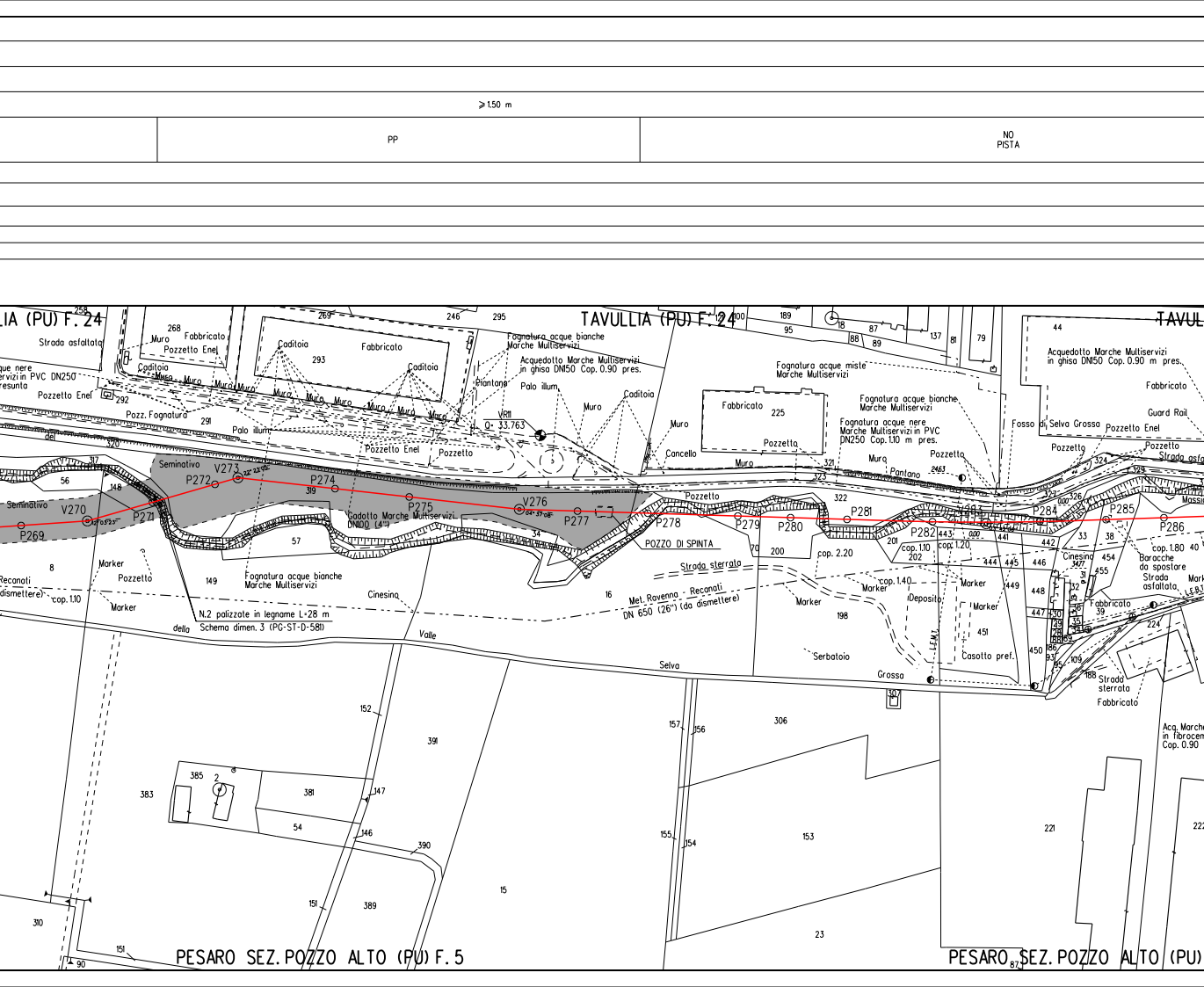
≥1.50 m
PP
NO PISTA
LIA (PU) F. 24
TAVULLIA (PU) F. 24
TAVUL
Strada asfaltata
Muro
Fabbricato
Pozzetto Enel
Caditoia
Fabbricato
Caditoia
que nere
ervizi in PVC DN250
resunta
Pozzetto Enel
Pozz. Fognatura
Palo illum.
Pozzetto Enel
Pozzetto
Fognatura acque bianche
Marche Multiservizi
Acquedotto Marche Multiservizi
in ghisa DN150 Cop. 0.90 pres.
Piantana
Palo illum.
Muro
Caditoia
VR11
Q= 33.763
Muro
Cancello
Fognatura acque miste
Marche Multiservizi
Fabbricato
225
Pozzetto
Fognatura acque bianche
Marche Multiservizi
Fognatura acque nere
Marche Multiservizi in PVC
DN250 Cop. 1.10 m pres.
Muro
Pantano
Pozzetto
Fosso di Selva Grossa
Acquedotto Marche Multiservizi
in ghisa DN150 Cop. 0.90 m pres.
Fabbricato
Guard Rail
Pozzetto Enel
Pozzetto
Pozzetto
Strada asfa
Massi
Seminativo
Seminativo
del
P269
V270
P271
P272
V273
P274
P275
V276
P277
P278
P279
P280
P281
P282
V283
P284
P285
P286
Gadotto Marche Multiservizi
DN100 (4")
Pozzetto
POZZO DI SPINTA
cop. 2.20
cop. 1.10
cop. 1.20
cop. 1.40
cop. 1.80
Cinesina
Baracche
da spostare
Strada
asfaltata
Marker
Recanati
dismettere)
cop. 1.10
Marker
Pozzetto
Marker
Fognatura acque bianche
Marche Multiservizi
N.2 palizzate in legname L=28 m
Schema dimen. 3 (PG-ST-D-581)
della
Valle
Cinesina
Strada sterrata
Met. Ravenna - Reconati
DN 650 (26") (da dismettere)
Marker
Marker
Deposito
Marker
L.F.M.T.
Casotto pref.
Serbatoio
Selva
Grossa
Fabbricato
Strada
sterrata
Fabbricato
Acq. Marche
in fibrocem
Cop. 0.90
L.F.B.T.
PESARO SEZ. POZZO ALTO (PU) F. 5
PESARO SEZ. POZZO ALTO (PU)
258
268
269
246
295
293
292
291
320
317
56
148
319
57
34
8
149
16
100
189
95
18
88
87
89
137
81
79
44
321
323
322
70
200
201
202
443
441
442
444
445
446
449
448
447
451
450
198
33
38
40
454
455
3477
31
32
36
35
34
30
29
28
39
224
186
93
95
109
188
324
326
327
329
307
152
391
383
385
2
381
147
54
146
390
151
389
15
157
156
306
155
154
153
23
221
22
310
151
90
87

	PP	PN	PN

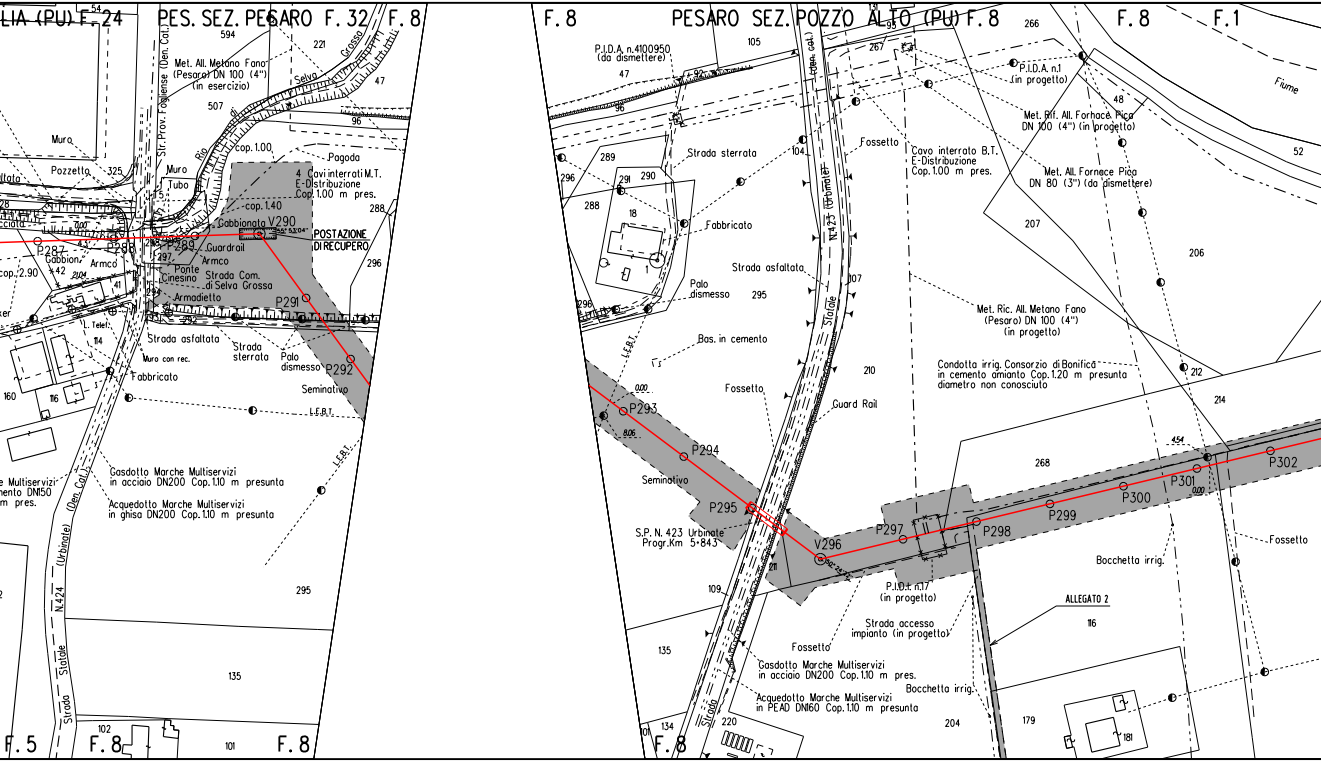
LIA (PU) F. 24
PES. SEZ. PESARO F. 32
F. 8
F. 8
PESARO SEZ. POZZO ALTO (PU) F. 8
F. 8
F. 1
594
221
Selva
Grossa
47
Met. All. Metano Fano
(Pesaro) DN 100 (4")
(in esercizio)
507
96
Str. Prov. Fogliense (Den. Cat.)
Rio di
Muro
Pozzetto
325
cop. 1.00
Pagoda
Muro
Tubo
4 Cavi interrati M.T.
E-Distribuzione
Cop. 1.00 m pres.
cop. 1.40
288
Gabbionata
V290
POSTAZIONE
DI RECUPERO
P287
P288
P289
Guardrail
Gabbion.
Armco
Armco
297
296
cop. 2.90
42
2.04
41
Ponte
Cinesino
Strada Com.
di Selva Grossa
Armadietto
P291
L. Telef.
114
Strada asfaltata
Strada
sterrata
Palo
dismesso
P292
Muro con rec.
Fabbricato
Seminativo
160
116
L.E.B.T.
L.E.B.T.
Gasdotto Marche Multiservizi
in acciaio DN200 Cop. 1.10 m presunta
Acquedotto Marche Multiservizi
in ghisa DN200 Cop. 1.10 m presunta
Multiservizi
DN150
m pres.
(Den. Cat.)
(Urbinate)
N. 424
Statale
Strada
295
135
102
101
F. 5
F. 8
F. 8
P.I.D.A. n.4100950
(da dismettere)
105
47
92
96
267
266
95
(Den. Cat.)
P.I.D.A. n.1
(in progetto)
48
Fiume
Met. Rif. All. Fornace Pica
DN 100 (4") (in progetto)
Met. All. Fornace Pica
DN 80 (3") (da dismettere)
52
Strada sterrata
104
Fossetto
Cavo interrato B.T.
E-Distribuzione
Cop. 1.00 m pres.
289
296
291
290
288
18
Fabbricato
207
206
N. 423 (Urbinate)
Strada asfaltata
107
Palo
dismesso
295
Statale
296
Met. Ric. All. Metano Fano
(Pesaro) DN 100 (4")
(in progetto)
L.E.B.T.
Bas. in cemento
210
Condotta irrig. Consorzio di Bonifica
in cemento amianto Cop. 1.20 m presunta
diametro non conosciuto
212
214
0.00
P293
8.06
Fossetto
Guard Rail
P294
Seminativo
4.54
268
P302
P301
0.00
P300
P299
P295
P297
P298
S.P. N. 423 Urbinate
Progr. Km 5+843
V296
211
Fossetto
Bocchetta irrig.
109
P.I.D.t. n.17
(in progetto)
ALLEGATO 2
116
Strada accesso
impianto (in progetto)
135
Fossetto
Gasdotto Marche Multiservizi
in acciaio DN200 Cop. 1.10 m pres.
Bocchetta irrig.
Acquedotto Marche Multiservizi
in PEAD DN160 Cop. 1.10 m presunta
Strada
220
134
101
204
179
181
F. 8

	⩾1.50 m		
	PR-PI	PI	

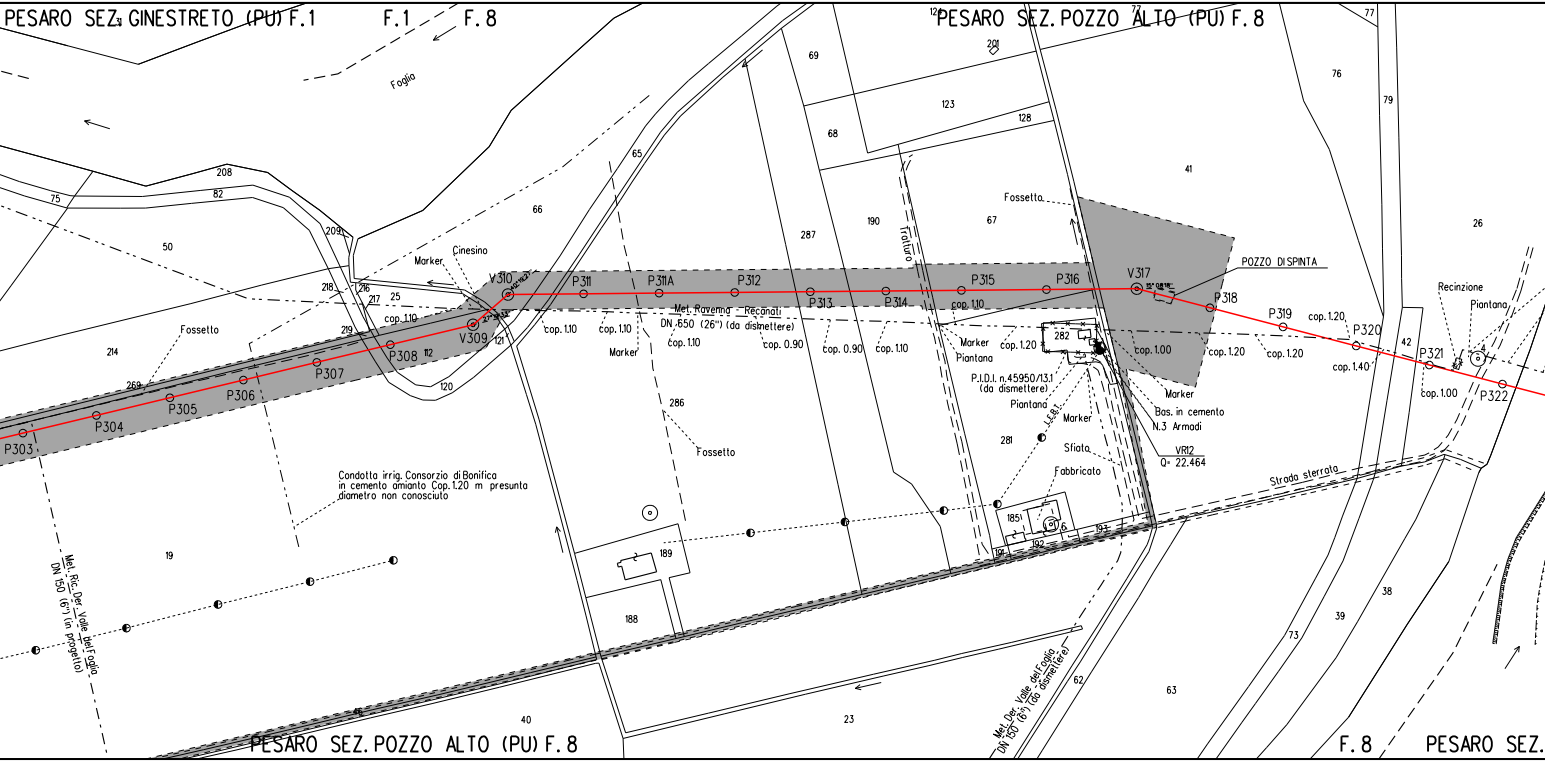

PESARO SEZ. GINESTRETO (PU) F.1
F.1
F.8
PESARO SEZ. POZZO ALTO (PU) F.8
PESARO SEZ. POZZO ALTO (PU) F.8
F.8
PESARO SEZ.
Foglio
Cinesino
Marker
V310
V309
P303
P304
P305
P306
P307
P308
P311
P311A
P312
P313
P314
P315
P316
V317
P318
P319
P320
P321
P322
POZZO DI SPINTA
Fossetto
Fossetto
Fossetto
Tratturo
Met. Ravenna - Recanati
DN 650 (26") (da dismettere)
cop. 1.10
cop. 1.10
cop. 1.10
cop. 1.10
cop. 0.90
cop. 0.90
cop. 1.10
cop. 1.10
cop. 1.20
cop. 1.00
cop. 1.20
cop. 1.20
cop. 1.20
cop. 1.40
cop. 1.00
Marker
Marker
Piantana
Marker
P.I.D.I. n.45950/13.1
(da dismettere)
Piantana
Marker
Bas. in cemento
N.3 Armadi
Sfiato
Fabbricato
VR12
Q= 22.464
Recinzione
Piantana
Strada sterrata
Condotta irrig. Consorzio di Bonifica
in cemento amianto Cop. 1.20 m presunta
diametro non conosciuto
Met. Ric. Der. Valle del Foglia
DN 150 (6") (in progetto)
Met. Der. Valle del Foglia
DN 150 (6") (da dismettere)
75
208
82
50
209
66
65
218
216
217
25
219
214
269
112
121
120
19
69
68
123
128
201
287
190
67
41
282
286
281
185
191
192
193
189
188
40
23
62
63
73
39
38
76
79
77
26
42

NO PISTA	PR	NO PISTA	PN	PR

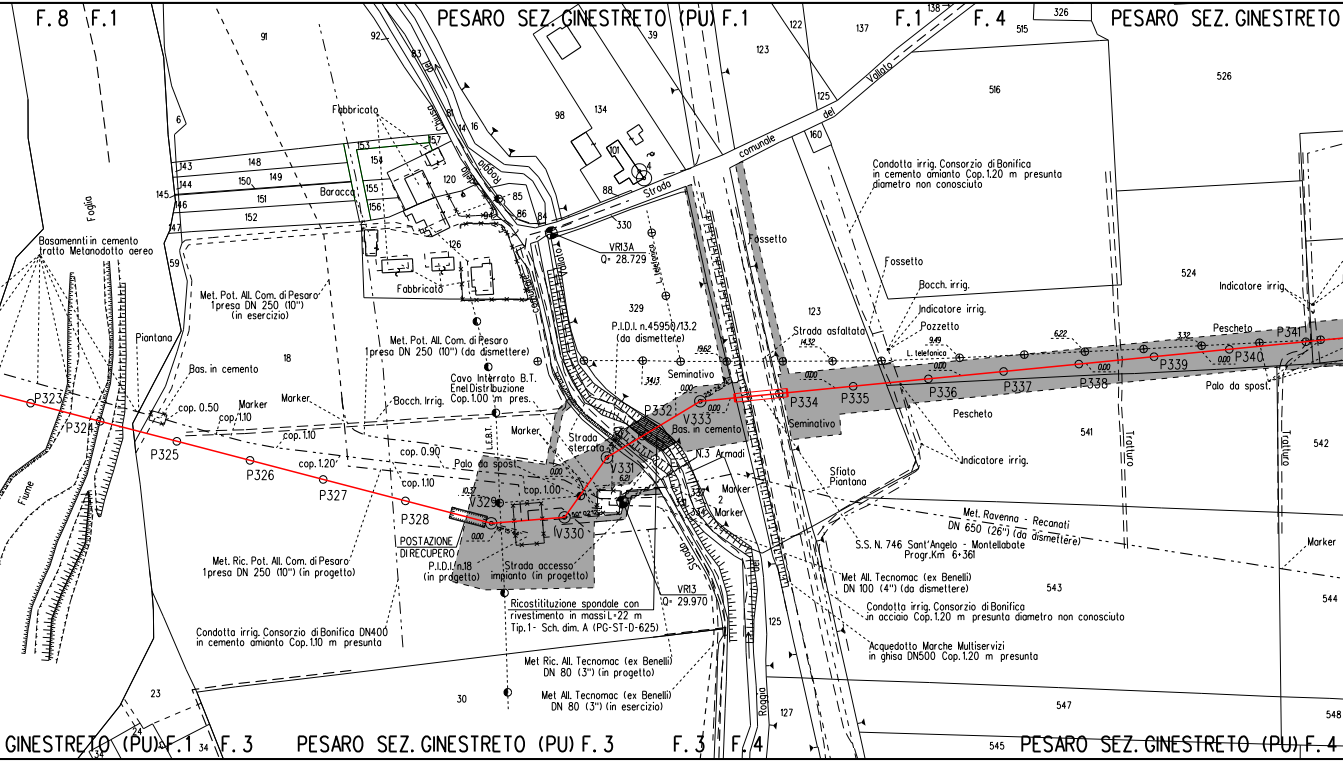
F. 8
F. 1
PESARO SEZ. GINESTRETO (PU) F. 1
F. 1
F. 4
PESARO SEZ. GINESTRETO
91
92
83
39
122
123
137
138
326
515
516
526
Vallato
del
comunale
Strada
125
160
98
134
101
4
88
330
6
Fabbricato
Chiusa
81
14
16
Roggia
della
153
157
154
148
143
149
150
144
145
Baracca
155
156
146
151
152
147
120
85
86
84
94
Foglia
Basamennti in cemento
tratto Metanodotto aereo
59
126
Fabbricato
comunale
Vallato
VR13A
Q= 28.729
L. telefonico
Condotta irrig. Consorzio di Bonifica
in cemento amianto Cop.1.20 m presunta
diametro non conosciuto
Fossetto
Fossetto
Bocch. irrig.
524
Indicatore irrig.
Met. Pot. All. Com. di Pesaro
1presa DN 250 (10") (in esercizio)
329
P.I.D.I. n.45950/13.2
(da dismettere)
123
Indicatore irrig.
Pozzetto
Strada asfaltata
14.32
9.49
L. telefonica
6.22
3.32
Pescheto
P341
Piantana
Met. Pot. All. Com. di Pesaro
1presa DN 250 (10") (da dismettere)
18
19.62
34.13
Seminativo
0.00
0.00
0.00
0.00
0.00
P339
P340
Bas. in cemento
Cavo Interrato B.T.
Enel Distribuzione
Cop. 1.00 m pres.
P335
P336
P337
P338
Palo da spost.
P323
P324
cop. 0.50
cop. 1.10
Marker
Marker
Bocch. Irrig.
P332
V333
Bas. in cemento
P334
Seminativo
Pescheto
541
542
Tratturo
Tratturo
cop. 1.10
Marker
Strada sterrata
N.3 Armadi
P325
cop. 0.90
L.E.B.T.
Palo da spost.
0.00
V331
6.21
Sfiato
Piantana
Indicatore irrig.
P326
cop. 1.20
P327
cop. 1.10
10.37
cop. 1.00
Marker
2
Marker
3.37
3.34
Fiume
V329
P328
0.00
V330
Met. Ravenna - Recanati
DN 650 (26") (da dismettere)
S.S. N. 746 Sant'Angelo - Montellabate
Progr.Km 6+361
Marker
POSTAZIONE
DI RECUPERO
P.I.D.I. n.18
(in progetto)
Strada accesso
impianto (in progetto)
Strada
Met. Ric. Pot. All. Com. di Pesaro
1presa DN 250 (10") (in progetto)
VR13
Q= 29.970
Met All. Tecnomac (ex Benelli)
DN 100 (4") (da dismettere)
543
544
Ricostituzione spondale con
rivestimento in massi L=22 m
Tip.1- Sch. dim. A (PG-ST-D-625)
Condotta irrig. Consorzio di Bonifica
in acciaio Cop. 1.20 m presunta diametro non conosciuto
Condotta irrig. Consorzio di Bonifica DN400
in cemento amianto Cop. 1.10 m presunta
125
del
Acquedotto Marche Multiservizi
in ghisa DN500 Cop. 1.20 m presunta
Met Ric. All. Tecnomac (ex Benelli)
DN 80 (3") (in progetto)
23
30
Met All. Tecnomac (ex Benelli)
DN 80 (3") (in esercizio)
Roggia
127
547
548
GINESTRETO (PU) F.1
34
F. 3
PESARO SEZ. GINESTRETO (PU) F. 3
F. 3
F. 4
545
PESARO SEZ. GINESTRETO (PU) F. 4

⩾ 1.50 m

PN	NO PISTA	PN

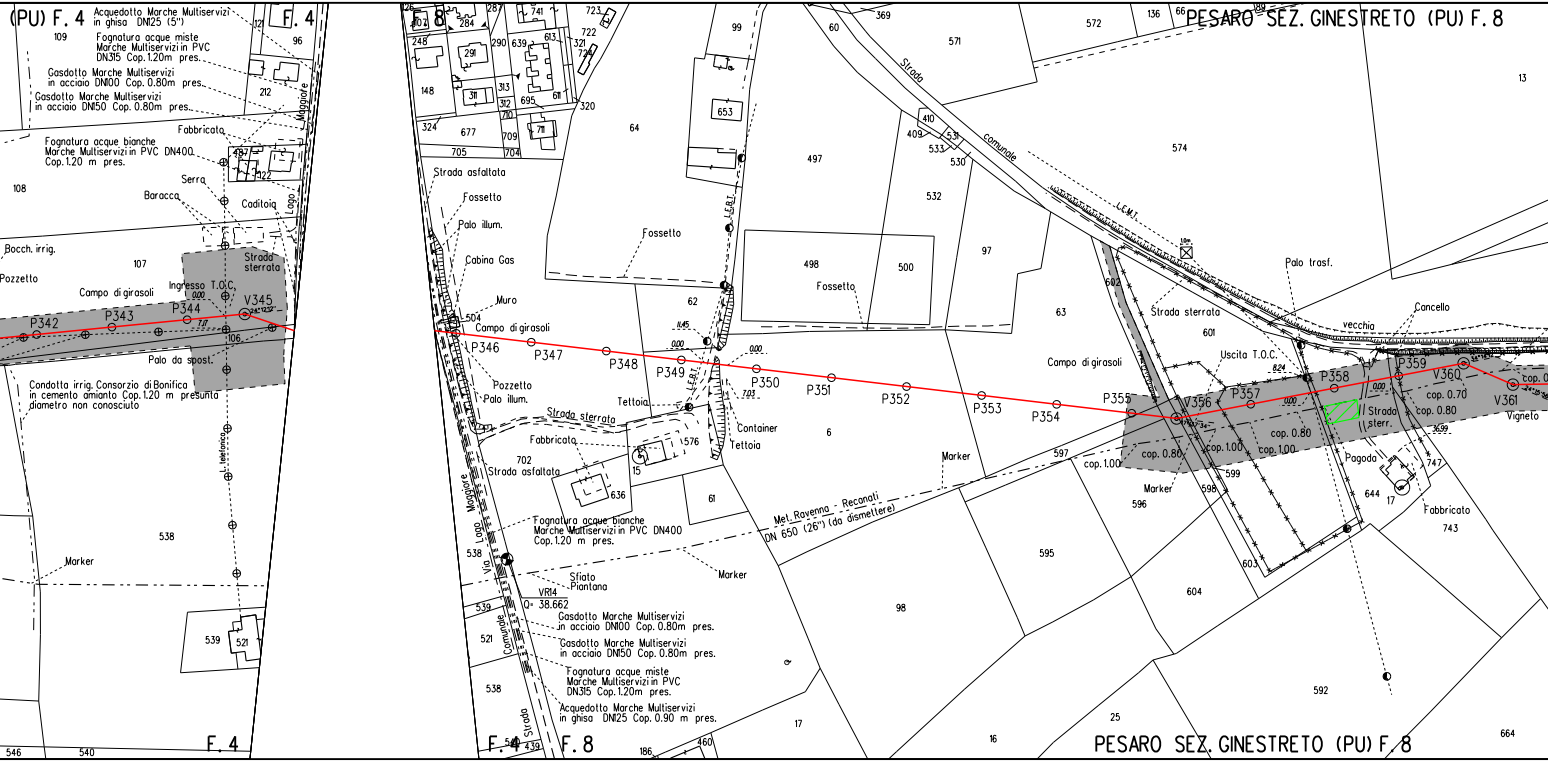

(PU) F. 4
F. 4
Acquedotto Marche Multiservizi in ghisa DN125 (5")
Fognatura acque miste Marche Multiservizi in PVC DN315 Cop. 1.20m pres.
Gasdotto Marche Multiservizi in acciaio DN100 Cop. 0.80m pres.
Gasdotto Marche Multiservizi in acciaio DN150 Cop. 0.80m pres.
Fognatura acque bianche Marche Multiservizi in PVC DN400 Cop. 1.20 m pres.
Fabbricato
Serra
Baracca
Caditoia
Bocch. irrig.
Pozzetto
Campo di girasoli
Ingresso T.O.C.
Strada sterrata
P342
P343
P344
V345
Palo da spost.
Condotta irrig. Consorzio di Bonifica in cemento amianto Cop. 1.20 m presunta diametro non conosciuto
Marker
Maggiore
Lago
L. telefonica
F. 4
F. 8
Strada asfaltata
Fossetto
Palo illum.
Cabina Gas
Muro
Campo di girasoli
P346
P347
P348
P349
P350
P351
P352
P353
P354
P355
V356
P357
P358
P359
V360
V361
Pozzetto
Palo illum.
Strada sterrata
Tettoia
Container
Fabbricato
Strada asfaltata
Fognatura acque bianche Marche Multiservizi in PVC DN400 Cop. 1.20 m pres.
Marker
Sfiato Piantana
VR14
Q= 38.662
Gasdotto Marche Multiservizi in acciaio DN100 Cop. 0.80m pres.
Gasdotto Marche Multiservizi in acciaio DN150 Cop. 0.80m pres.
Fognatura acque miste Marche Multiservizi in PVC DN315 Cop. 1.20m pres.
Acquedotto Marche Multiservizi in ghisa DN125 Cop. 0.90 m pres.
Via Lago Maggiore
Strada Comunale
Met. Ravenna - Recanati DN 650 (26") (da dismettere)
Strada comunale
L.E.M.T.
PESARO SEZ. GINESTRETO (PU) F. 8
Campo di girasoli
Strada sterrata
Palo trasf.
Uscita T.O.C.
Cancello
vecchia
cop. 0.80
cop. 1.00
cop. 1.00
cop. 1.00
cop. 0.80
cop. 0.70
cop. 0.80
Strada sterr.
Pagoda
Fabbricato
Vigneto
Marker
F. 8
PESARO SEZ. GINESTRETO (PU) F. 8

PN

PN

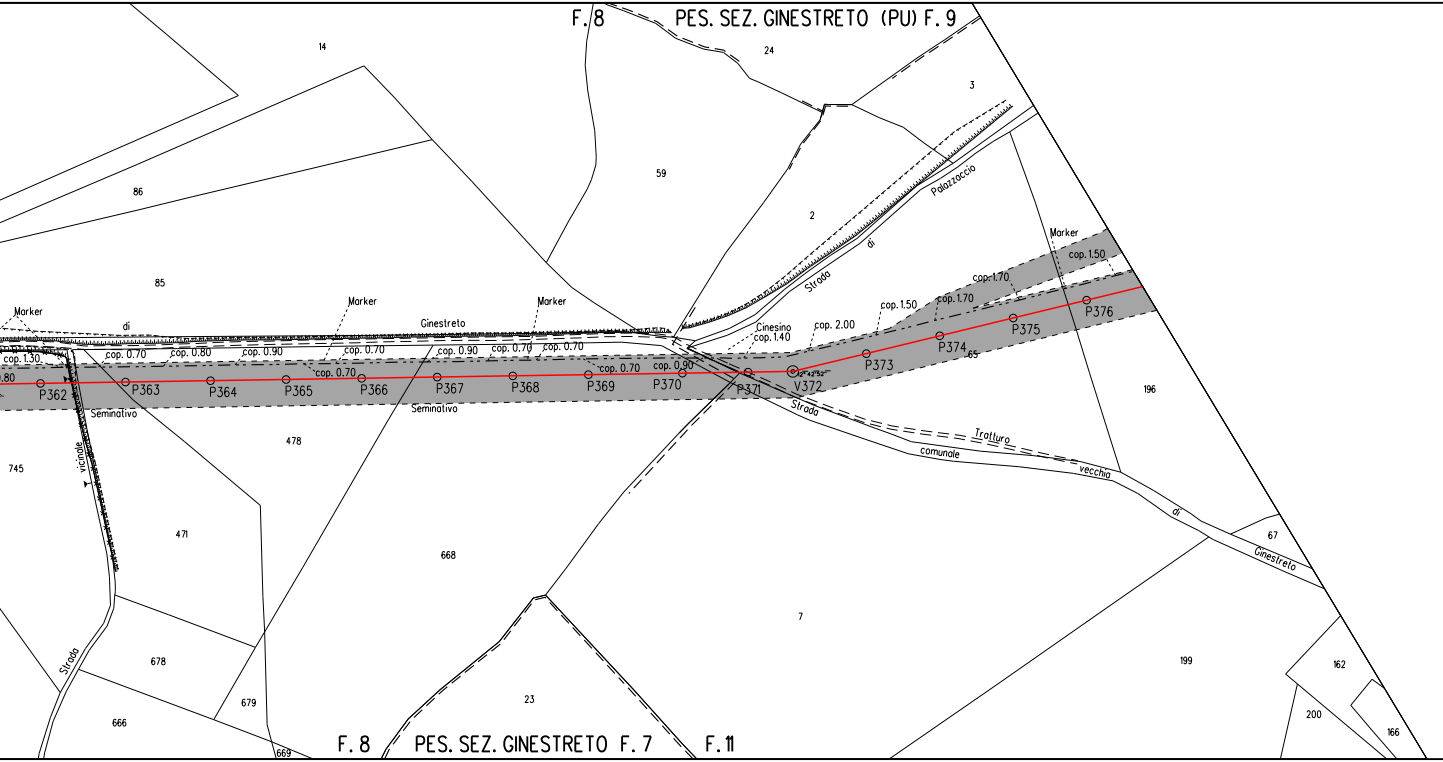
F. 8
PES. SEZ. GINESTRETO (PU) F. 9
14
24
3
86
59
2
Palazzaccio
di
Strada
85
Marker
Marker
Marker
Marker
cop. 1.50
cop. 1.70
cop. 1.70
cop. 1.50
di
Ginestreto
Cinesino
cop. 1.40
cop. 2.00
cop. 1.30
cop. 0.70
cop. 0.80
cop. 0.90
cop. 0.70
cop. 0.70
cop. 0.90
cop. 0.70
cop. 0.70
cop. 0.70
cop. 0.90
.80
P362
P363
P364
P365
P366
P367
P368
P369
P370
P371
V372
2°42'52''
P373
P374
65
P375
P376
196
Seminativo
Seminativo
Strada
Tratturo
comunale
vecchia
di
Ginestreto
745
vicinale
478
471
668
7
67
678
Strada
23
199
162
679
666
200
166
669
F. 8
PES. SEZ. GINESTRETO F. 7
F. 11

⩾1.50 m

PN

PN

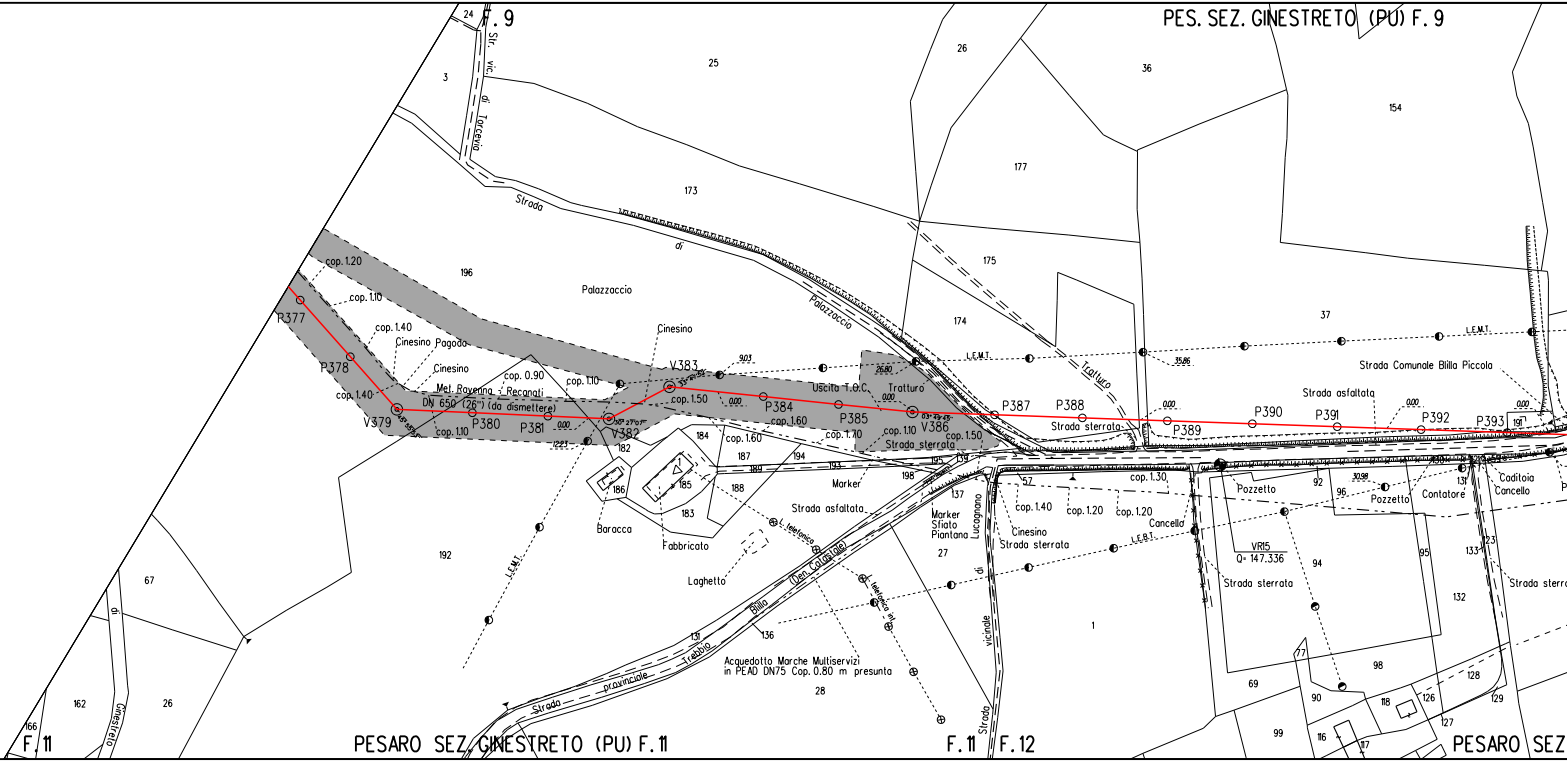
PES. SEZ. GINESTRETO (PU) F. 9
F. 9
24
3
25
Str. vic. di Torcevio
Strada di Palazzaccio
173
26
36
177
154
175
174
37
196
Palazzaccio
cop. 1.20
cop. 1.10
P377
cop. 1.40
Cinesino Pagoda
P378
Cinesino
cop. 1.40
Met. Ravenna - Recanati
DN 650 (26") (da dismettere)
V379
cop. 1.10
P380
P381
0.00
12.23
cop. 0.90
cop. 1.10
V382
182
Cinesino
V383
9.03
cop. 1.50
0.00
P384
cop. 1.60
cop. 1.60
Uscita T.O.C.
26.80
0.00
Tratturo
P385
cop. 1.70
cop. 1.10
V386
cop. 1.50
Strada sterrata
L.E.M.T.
Tratturo
P387
P388
Strada sterrata
35.86
0.00
P389
P390
P391
Strada asfaltata
0.00
P392
0.00
P393
191
Strada Comunale Bilila Piccola
L.E.M.T.
184
187
189
194
193
195
139
198
186
185
188
183
Baracca
Fabbricato
Marker
Strada asfaltata
L. telefonica
Laghetto
Marker
Sfiato
Piantana
137
27
57
Strada vicinale di Lucagnano
cop. 1.30
cop. 1.40
cop. 1.20
cop. 1.20
Cancello
Cinesino
Strada sterrata
L.E.B.T.
Pozzetto
92
96
30.98
Pozzetto
Contatore
131
Caditoia
Cancello
VR15
Q= 147.336
94
95
133
123
132
Strada sterrata
1
192
L.E.M.T.
67
Strada di Ginestreto
162
26
166
131
136
Strada provinciale Trebbio Bilila (Den. Calarelle)
L. telefonica int.
Acquedotto Marche Multiservizi
in PEAD DN75 Cop. 0.80 m presunta
28
77
69
98
90
118
126
128
129
127
99
116
117
F. 11
PESARO SEZ. GINESTRETO (PU) F. 11
F. 11
F. 12
PESARO SEZ

⩾1.50 m

NO
PISTA

NO
PISTA

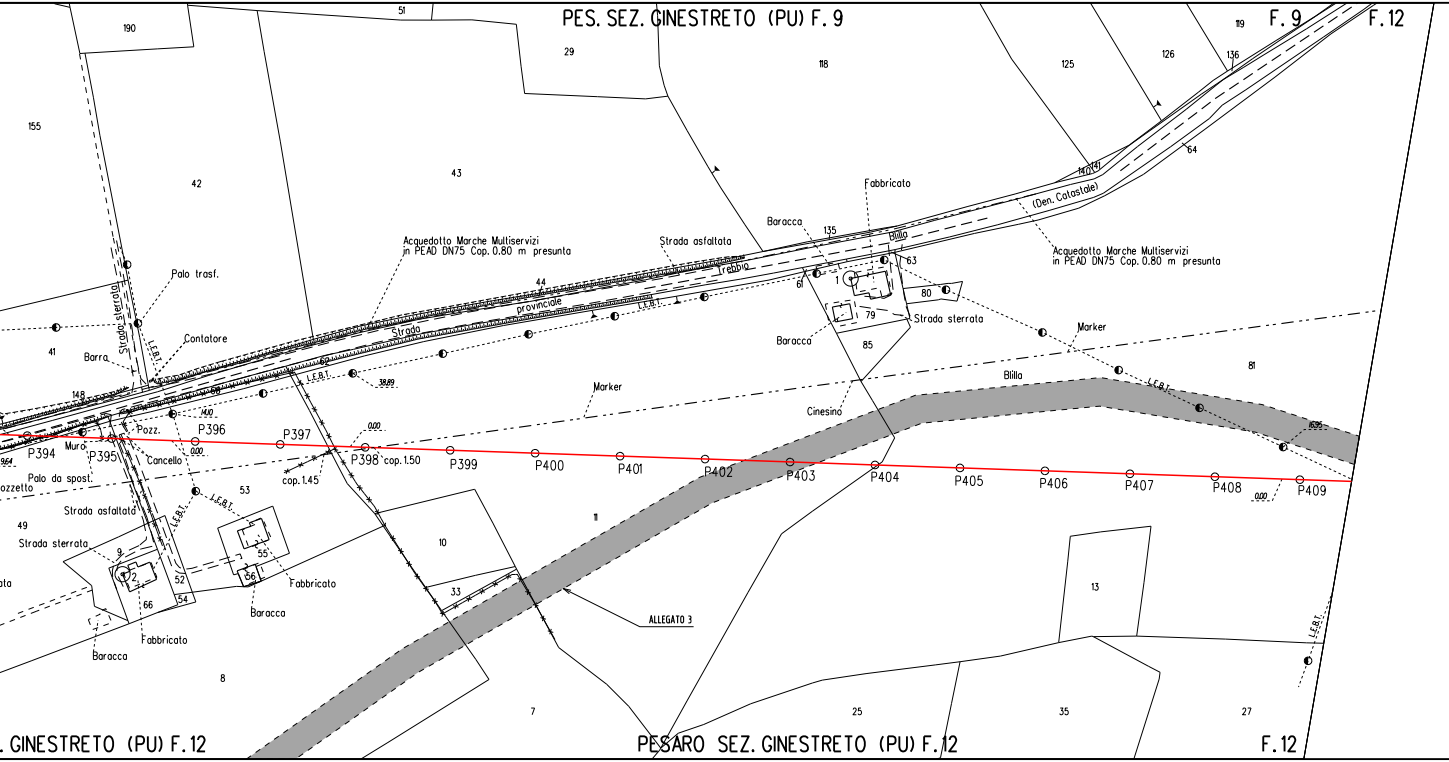
PES. SEZ. GINESTRETO (PU) F. 9
F. 9
F. 12
. GINESTRETO (PU) F. 12
PESARO SEZ. GINESTRETO (PU) F. 12
F. 12
190
51
29
118
125
126
119
136
155
42
43
64
141(4)
(Den. Catastale)
Fabbricato
Baracca
135
Blilla
63
61
1
80
79
Strada sterrata
85
Baracca
Acquedotto Marche Multiservizi
in PEAD DN75 Cop. 0.80 m presunta
Strada asfaltata
Trebbio
44
provinciale
Strada
L.E.B.T.
Acquedotto Marche Multiservizi
in PEAD DN75 Cop. 0.80 m presunta
Marker
Blilla
81
L.E.B.T.
Palo trasf.
Strada sterrata
Contatore
41
Barra
L.E.B.T.
148
62
68
L.E.B.T.
38.89
Marker
Cinesino
14.00
Pozz.
P394
Muro
P395
Cancello
P396
0.00
P397
0.00
P398
cop. 1.50
cop. 1.45
P399
P400
P401
P402
P403
P404
P405
P406
P407
P408
P409
0.00
16.95
9.64
Palo da spost.
ozzetto
53
L.E.B.T.
L.E.B.T.
Strada asfaltata
49
Strada sterrata
9
2
55
56
52
54
66
Fabbricato
Baracca
Fabbricato
Baracca
ata
8
11
10
33
ALLEGATO 3
13
L.E.B.T.
7
25
35
27

		≥1.50 m
	PN	NO PISTA

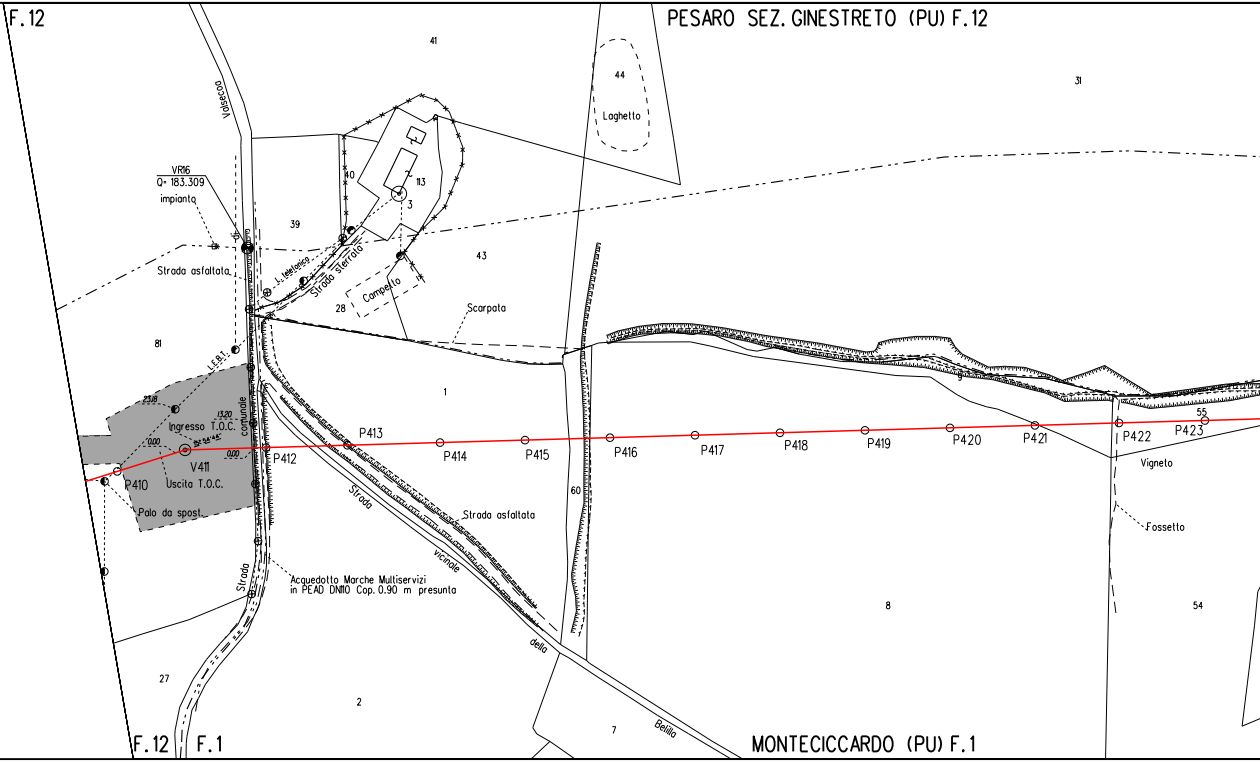
F.12
PESARO SEZ. GINESTRETO (PU) F.12
41
44
Laghetto
31
Valsecca
VR16
Q= 183.309
impianto
40
113
3
39
43
Strada asfaltata
L. telefonica
Strada sterrata
Campetto
28
Scarpata
81
L.E.B.T.
1
23,18
13,20
Ingresso T.O.C.
comunale
0,00
V411
0,00
P410
Uscita T.O.C.
P412
P413
P414
P415
P416
P417
P418
P419
P420
P421
P422
P423
55
Vigneto
Fossetto
Palo da spost.
Strada
Strada asfaltata
vicinale
60
Acquedotto Marche Multiservizi
in PEAD DN110 Cop. 0.90 m presunta
Strada
8
54
27
2
della
7
Bellila
F.12
F.1
MONTECICCARDO (PU) F.1

		≥1.50 m	
NO PISTA	PP	PN	

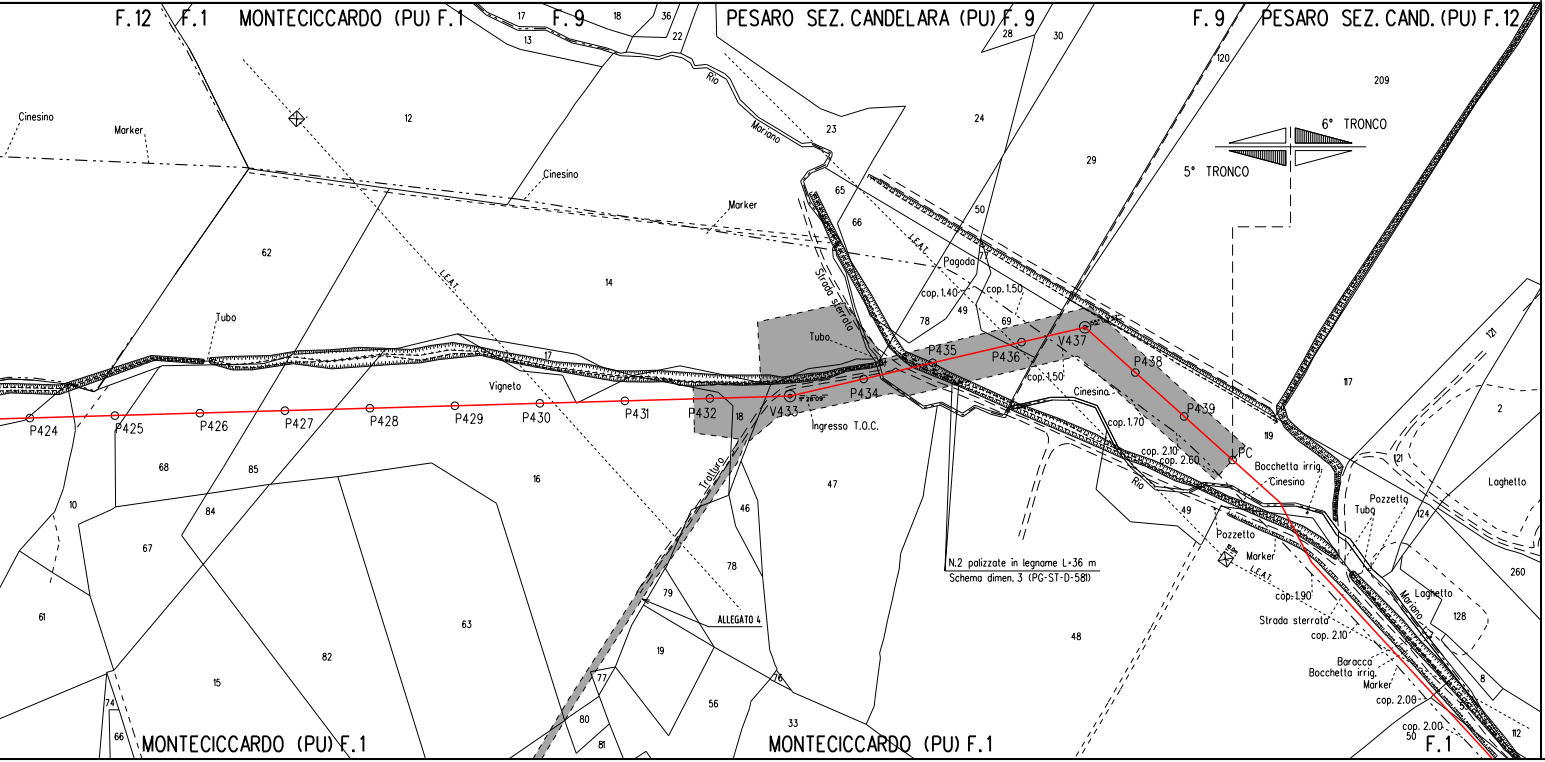
F.12 F.1 MONTECICCARDO (PU) F.1
F.9
PESARO SEZ. CANDELARA (PU) F.9
F.9 PESARO SEZ. CAND. (PU) F.12
6° TRONCO
5° TRONCO
Cinesino
Marker
Cinesino
Marker
L.E.A.T.
Rio Mariano
Strada sterrata
Tubo
Tubo
Vigneto
Pagoda
cop. 1.40
cop. 1.50
cop. 1.50
Cinesino
cop. 1.70
cop. 2.10
cop. 2.60
P424
P425
P426
P427
P428
P429
P430
P431
P432
V433
P434
P435
P436
V437
P438
P439
PC
Ingresso T.O.C.
Tratturo
Rio
N.2 palizzate in legname L=36 m
Schema dimen. 3 (PG-ST-D-581)
ALLEGATO 4
Bocchetta irrig.
Cinesino
Pozzetto
Marker
L.E.A.T.
cop. 1.90
Strada sterrata
cop. 2.10
Baracca
Bocchetta irrig.
Marker
cop. 2.00
cop. 2.00
Pozzetto
Tubo
Laghetto
Laghetto
Mariano
12
17
13
18
36
22
28
30
209
120
23
24
29
50
65
66
62
14
77
49
69
78
17
117
121
2
119
18
47
46
68
85
16
10
84
67
61
63
82
15
74
66
78
79
19
77
80
81
56
76
33
48
49
124
260
128
8
112
50
121
MONTECICCARDO (PU) F.1
MONTECICCARDO (PU) F.1
F.1

ALLEGATO 1

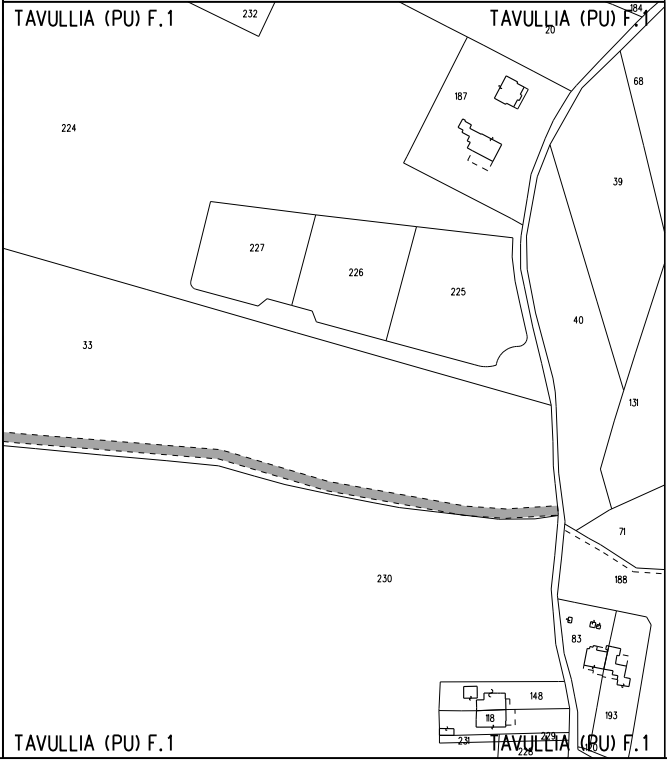
TAVULLIA (PU) F.1
TAVULLIA (PU) F.1
TAVULLIA (PU) F.1
TAVULLIA (PU) F.1
232
20
184
187
224
68
39
227
226
225
40
33
131
71
230
188
83
148
118
193
231
229
228

ALLEGATO 2

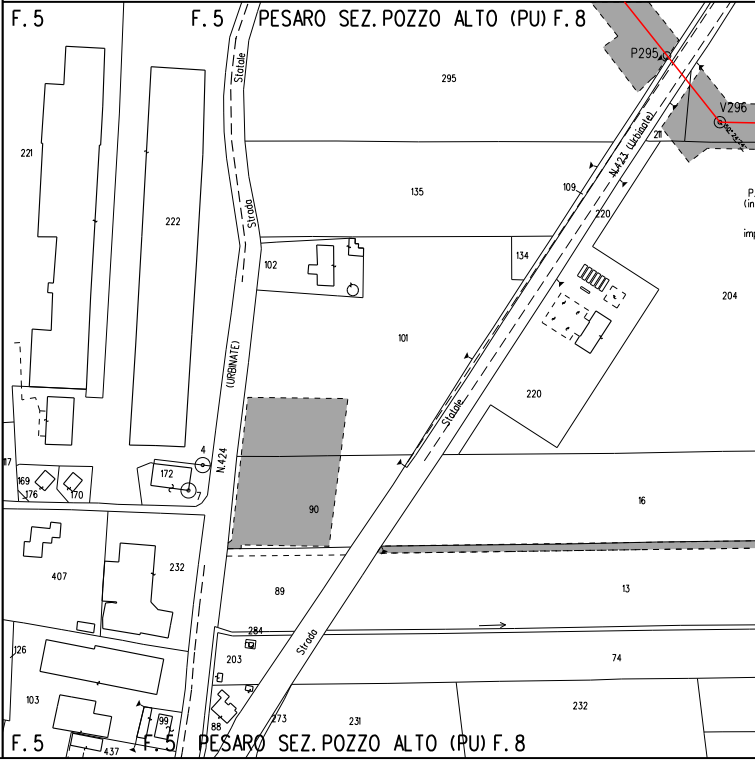
F.5
F.5
PESARO SEZ.POZZO ALTO (PU) F.8
F.5
F.5
PESARO SEZ.POZZO ALTO (PU) F.8
P295
V296
295
Statale
N.423 (Urbinate)
211
221
222
Strada
135
109
220
102
134
204
101
(URBINATE)
220
Statale
4
N.424
117
169
176
170
172
7
90
16
407
232
89
13
284
Strada
203
74
126
232
103
88
273
231
99
437

ALLEGATO 3

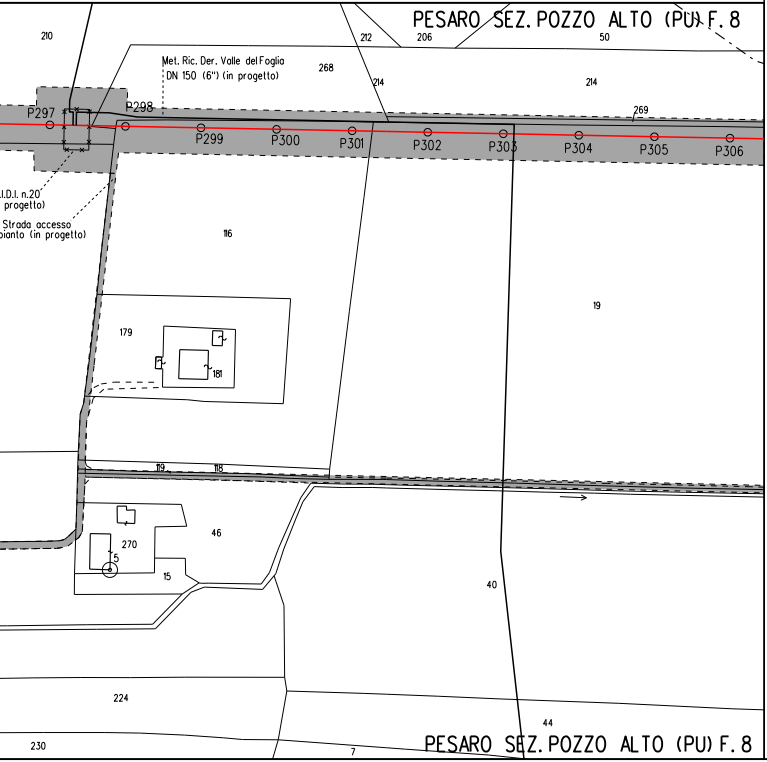
PESARO SEZ. POZZO ALTO (PU) F. 8
210
212
206
50
268
214
214
269
Met. Ric. Der. Valle del Foglia
DN 150 (6") (in progetto)
P297
P298
P299
P300
P301
P302
P303
P304
P305
P306
.I.D.I. n.20
progetto)
Strada accesso
pianto (in progetto)
116
19
179
181
119
118
270
46
15
5
40
224
44
230
7
PESARO SEZ. POZZO ALTO (PU) F. 8

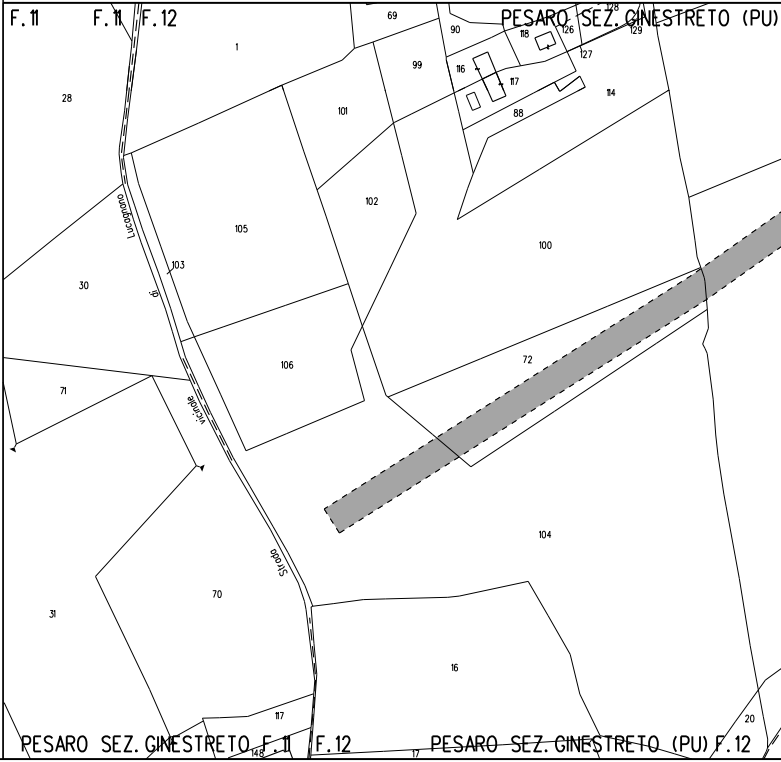
F. 11
F. 11
F. 12
PESARO SEZ. GINESTRETO (PU)
69
90
118
126
128
129
127
1
99
116
117
88
114
28
101
102
105
103
100
30
Strada vicinale di Lucagnano
106
72
71
104
70
31
16
117
20
148
17
PESARO SEZ. GINESTRETO F. 11
F. 12
PESARO SEZ. GINESTRETO (PU) F. 12

ALLEGATO 4

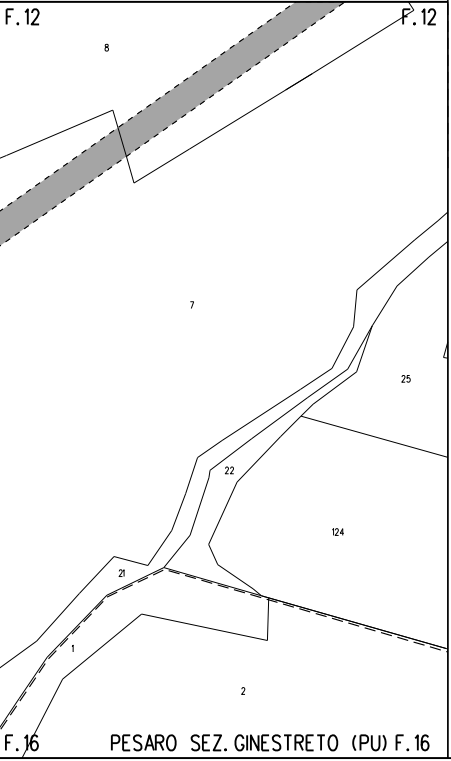
F.12
F.12
8
7
25
22
124
21
1
2
F.16
PESARO SEZ. GINESTRETO (PU) F.16

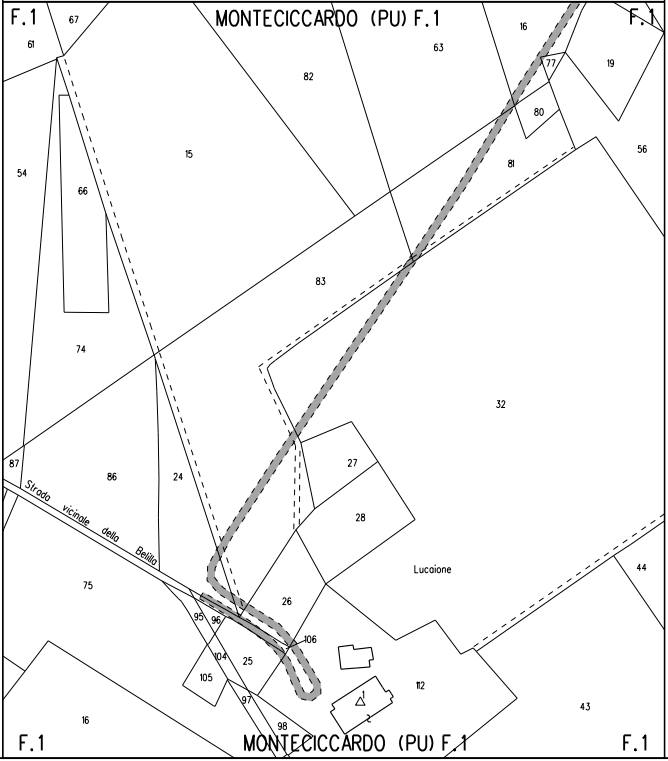
F.1
67
61
MONTECICCARDO (PU) F.1
16
F.1
63
77
19
82
80
15
54
66
81
56
83
74
32
87
86
24
27
28
Strada vicinale della Bellia
75
Lucaione
44
26
95
96
106
104
25
105
112
97
1
2
16
98
43
F.1
MONTECICCARDO (PU) F.1
F.1

LEGENDA

▨ 10.00 m 14.00 m AREA DI OCCUPAZION
(RISTRETTA 8 :12 m

⇄ AREA DI MONTAGGIO E TRANSITO

— METANODOTTO IN PROGETTO

-·-·- metanodotto in esercizio con sola

- - - - metanodotto in esercizio

-·-·- metanodotto in progetto da altra c

-··-··- metanodotto in dismissione

SIMBOLI

◎ V1 vertice

○ P1 picchetto

⊕ caposaldo

ABBREVIAZIONI

PN	area di passaggio con pista normale
PI	area di passaggio con inversione di pista
PR	area di passaggio con pista ristretta
PP	pista particolare

NOTE

1. In corrispondenza di parallelismi e/o
passaggio con linee elettriche aeree,
all'esatta determinazione dell'altezza
voltaggio in modo da poter adottare i r
sicurezza propedeutici alla esecuzione
2. L'appaltatore dovra' procedere all'esat
tubazioni e fogne interrate interferent
mediante scavi a mano.

▨ PIANTE DA SALVAGUARDARE

NOTA: Planim

NE LAVORI
n)

posa cavo telecomando

opera

Firmato digitalmente da

Rocco Vincenzo Monaco

CN = Monaco Rocco Vincenzo
C = IT

interferenze dell'area di
l'appaltatore dovra' procedere
dei conduttori e del loro
necessari provvedimenti di
dei lavori di costruzione.

tto accertamento di cavi.
ti con la linea.

etria catastale aggiornata a Ottobre 2019

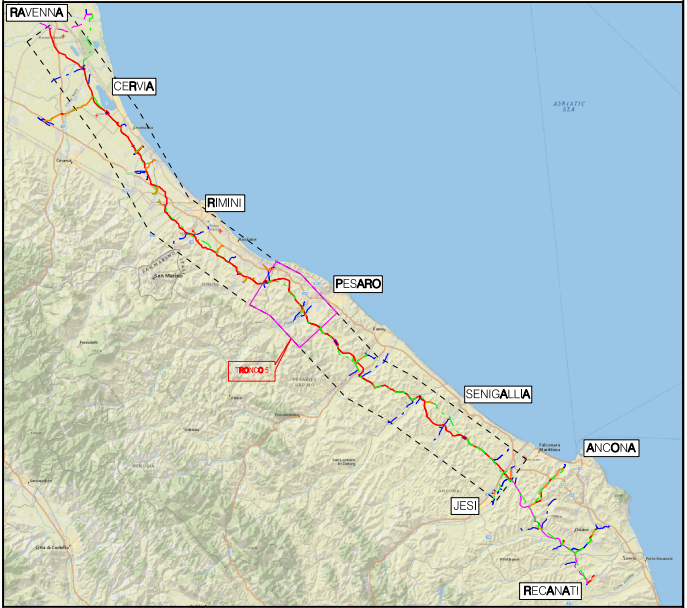
RAVENNA
CERVIA
RIMINI
PESARO
San Marino
TRONCO 5
SENIGALLIA
ANCONA
JESI
RECANATI
ADRIATIC SEA

COROGRAFIA Scala 1:500.000

Nei Comuni di SAN GIOVANNI IN MARIGNANO, TAVULLIA, GRADARA, PESARO (SEZ. POZZO ALTO), PESARO (SEZ. PESARO), PESARO (SEZ. GINESTRETO), PESARO (SEZ. CANDELARA), MONTECICCARDO

1	Set. 2020	INSERITA VARIANTE DA V273 A V290 - VALIDO PER APPALTO	V.PIRRERA	F.MARCHETTI	V.FORLIVESI G.GIOVANNINI
0	Mag. 2020	EMISSIONE PER APPALTO	V.PIRRERA	F.MARCHETTI	V.FORLIVESI G.GIOVANNINI
Rev.	DATA	DESCRIZIONE	ELABORATO	VERIFICATO	APPROVATO AUTORIZZATO

PROPRIETARIO
snam

PROGETTISTA
TechnipFMC
Rif.TPIDL: 081400C-105-DW-3252-32
TECHNIP ITALY DIREZIONE LAVORI S.p.A.

COMMESSA
NR/17350/R-L01

CODICE TEC.
20203

RIFACIMENTO METANODOTTO RAVENNA - CHIETI
TRATTO RAVENNA - JESI DN 650 (26"), DP 75 bar
5° TRONCO San Giovanni in Marignano - Pesaro

DIS. N.
PG-PL-65E-503

REVISIONE 1

PLANIMETRIA CATASTALE CON AREE OCCUPAZIONE LAVORI

FG. 1 DI 1

SCALA 1:2000