DATI TECNICI FUNZIONALI

COPERTURA MINIMA DELLA CONDOTTA

AREA DI PASSAGGIO

CONFINI AMMINISTRATIVI

DATI CARATTERISTICI

DATI DI COSTRUZIONE
PRESSIONE DI PROGETTO 75.0 bar
PRESSIONE MASSIMA DI ESERCIZIO (MOP) 70.0 bar
GRADO DI UTILIZZAZIONE DICHIARATO f - 0.72
DIAMETRO PREVALENTE = 650.0 (DN)

REALIZZATO IN CONFORMITA' AL D.M.17/04/2008
CONFORMITA' AL D.M NUMERO D.M.17/04/2008
PER MODIFICHE REALIZZATE SUCCESSIVAMENTE

RIVESTIMENTO GIUNTI DI SALDATURA
FASCE TERMORESTRINGENTI

IMPIANTO MUNITO DI CAVO TELE

DATI GENERALI

DN	650	SP	11.1	[UNI-EN]	20004.23 m
DN	650	SP	15.9	[UNI-EN]	60.00 m

LUNGHEZZA TOTALE IMPIANTO 20064.23 m

FASE EMISSIONE Appalto

PLANIMETRIA 1:2000

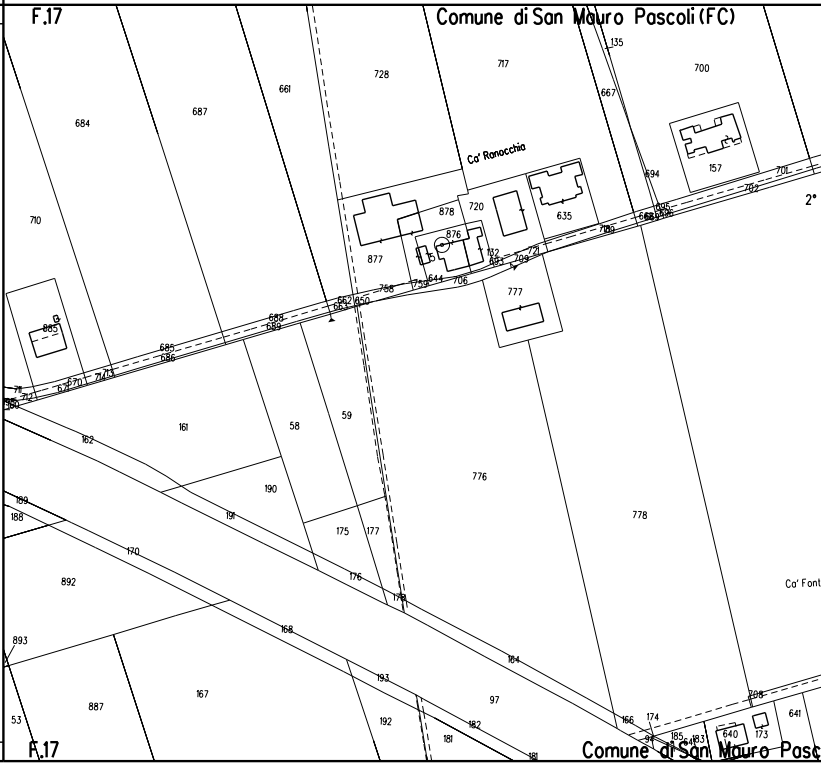
F.17
Comune di San Mauro Pascoli (FC)
Ca' Ranocchia
Ca' Font
2°
728
717
700
661
684
687
157
710
877
878
720
635
777
776
778
161
58
59
162
190
885
189
188
170
892
175
177
176
168
164
193
97
893
887
167
192
182
181
53
166
174
640
173
641
F.17
Comune di San Mauro Pasc

	⩾ 1.50 m	⩾ 4.00 m	
	PN	NO PISTA	

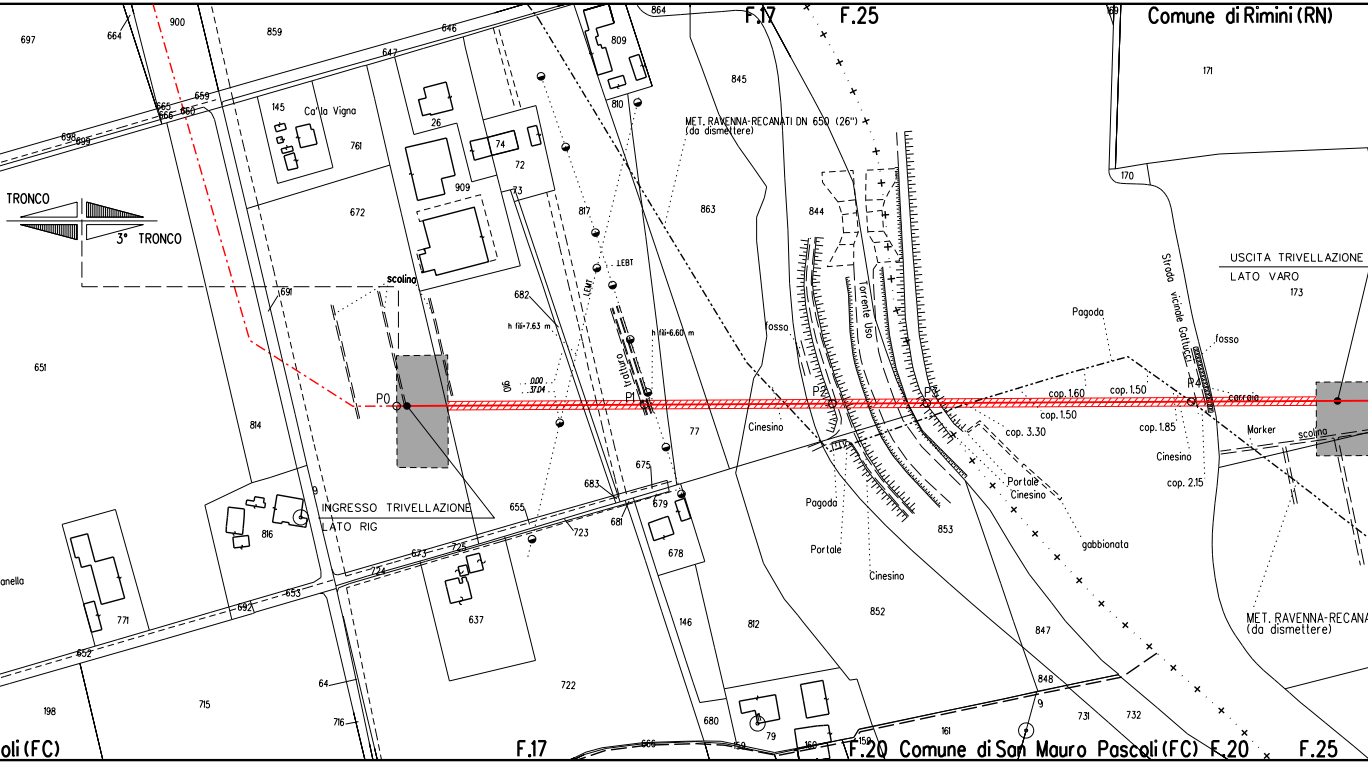
697
664
900
859
646
647
864
F.17
F.25
809
Comune di Rimini (RN)
171
145
Ca' la Vigna
659
665
666
660
698
695
761
26
74
72
810
845
MET. RAVENNA-RECANATI DN 650 (26") (da dismettere)
170
TRONCO
3° TRONCO
909
73
672
817
863
844
USCITA TRIVELLAZIONE
LATO VARO
173
scolino
691
.LEBT
LEMT
682
Torrente Uso
Strada vicinale Gattucci
Pagoda
fosso
h fili=7.63 m
h fili=6.60 m
fosso
tratturo
651
0.00
37.04
P0
P1
P2
P3
P4
cop. 1.60
cop. 1.50
carraia
cop. 1.50
cop. 3.30
cop. 1.85
Marker
scolina
Cinesino
77
814
Cinesino
675
Portale
Cinesino
cop. 2.15
683
9
INGRESSO TRIVELLAZIONE
LATO RIG
655
679
816
681
723
Pagoda
853
gabbionata
678
673
725
724
anella
Portale
Cinesino
MET. RAVENNA-RECANA (da dismettere)
771
692
653
637
146
812
852
652
847
722
848
198
715
64
9
716
680
731
732
79
161
158
159
oli (FC)
F.17
F.20 Comune di San Mauro Pascoli (FC) F.20
F.25

⩾ 4.00 m ⩾ 1.50 m

PN ● NO PISTA PN ● NO PISTA PN

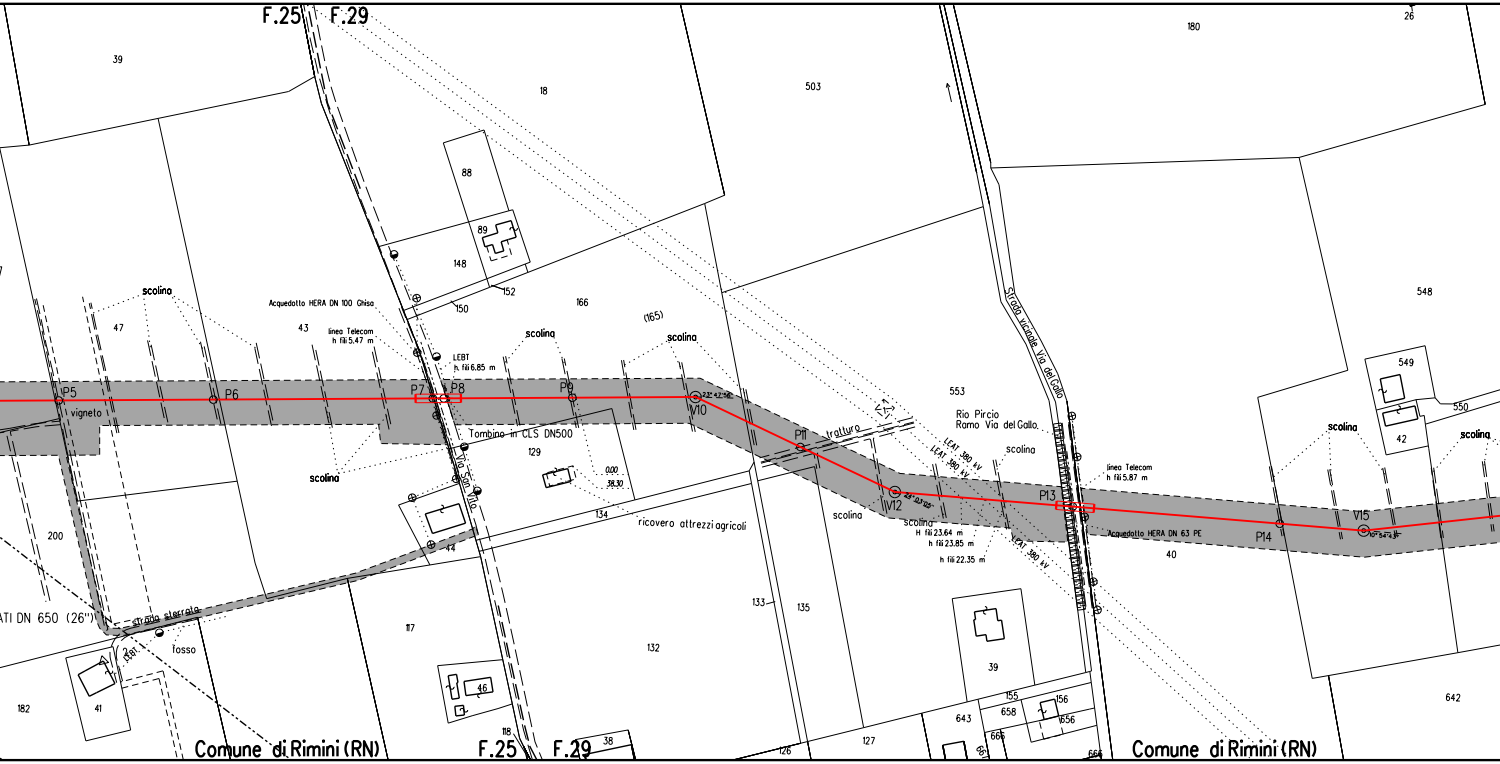
F.25
F.29
39
18
503
180
26
88
89
148
152
150
166
(165)
553
548
549
550
42
Strada vicinale Via del Gallo
scolina
47
Acquedotto HERA DN 100 Ghisa
43
linea Telecom
h fili 5,47 m
LEBT
h. fili 6,85 m
scolina
scolina
P5
vigneto
P6
P7
P8
P9
V10
P11
tratturo
V12
P13
P14
V15
Tombino in CLS DN500
129
0,00
38,30
134
ricovero attrezzi agricoli
scolina
Rio Pircio
Ramo Via del Gallo
LEAT 380 kV
LEAT 380 kV
scolina
scolina
H fili 23.64 m
h fili 23.85 m
h fili 22.35 m
LEAT 380 kV
linea Telecom
h fili 5.87 m
Acquedotto HERA DN 63 PE
40
scolina
scolina
200
ATI DN 650 (26")
strada sterrata
LEBT
fosso
44
117
133
135
132
39
643
658
155
156
656
666
182
41
46
118
38
126
127
642
Comune di Rimini (RN)
F.25
F.29
Comune di Rimini (RN)

⩾1.50 m ⩾1.50 m

PN PN ● NO PISTA PN

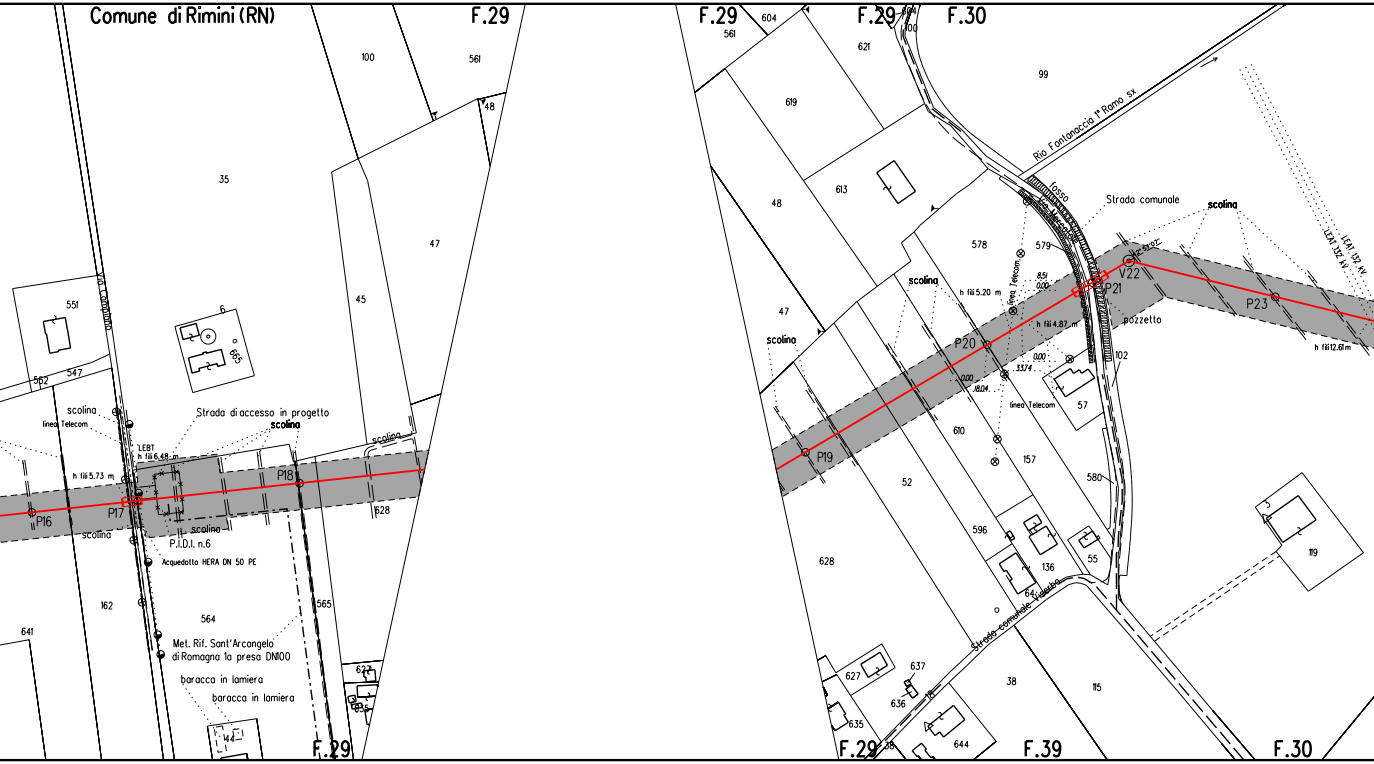
Comune di Rimini (RN)
F.29
F.29
F.29
F.30
F.29
F.39
F.30
100
561
48
35
47
45
551
6
665
562
547
Via Camporotto
scolina
linea Telecom
Strada di accesso in progetto
scolina
LEBT
h fili 6.48 m
h fili 5.73 m
scolina
P18
P17
P16
628
scolina
scolina
P.I.D.I. n.6
Acquedotto HERA DN 50 PE
162
564
565
641
Met. Rif. Sant'Arcangelo di Romagna 1a presa DN100
baracca in lamiera
baracca in lamiera
144
622
635
604
561
621
604
100
99
619
613
48
47
Rio Fontanaccia 1° Ramo sx
fosso
Via Mercatale
Strada comunale
scolina
578
579
scolina
linea Telecom
h fili 5.20 m
8.51
0.00
V22
P21
P23
h fili 4.87 m
pozzetto
P20
0.00
33.74
0.00
18.04
102
linea Telecom
57
LEAT 132 kV
LEAT 132 kV
h fili 12.61 m
P19
610
157
580
52
596
136
55
119
628
Strada comunale Trebbio
627
637
636
635
38
644
115

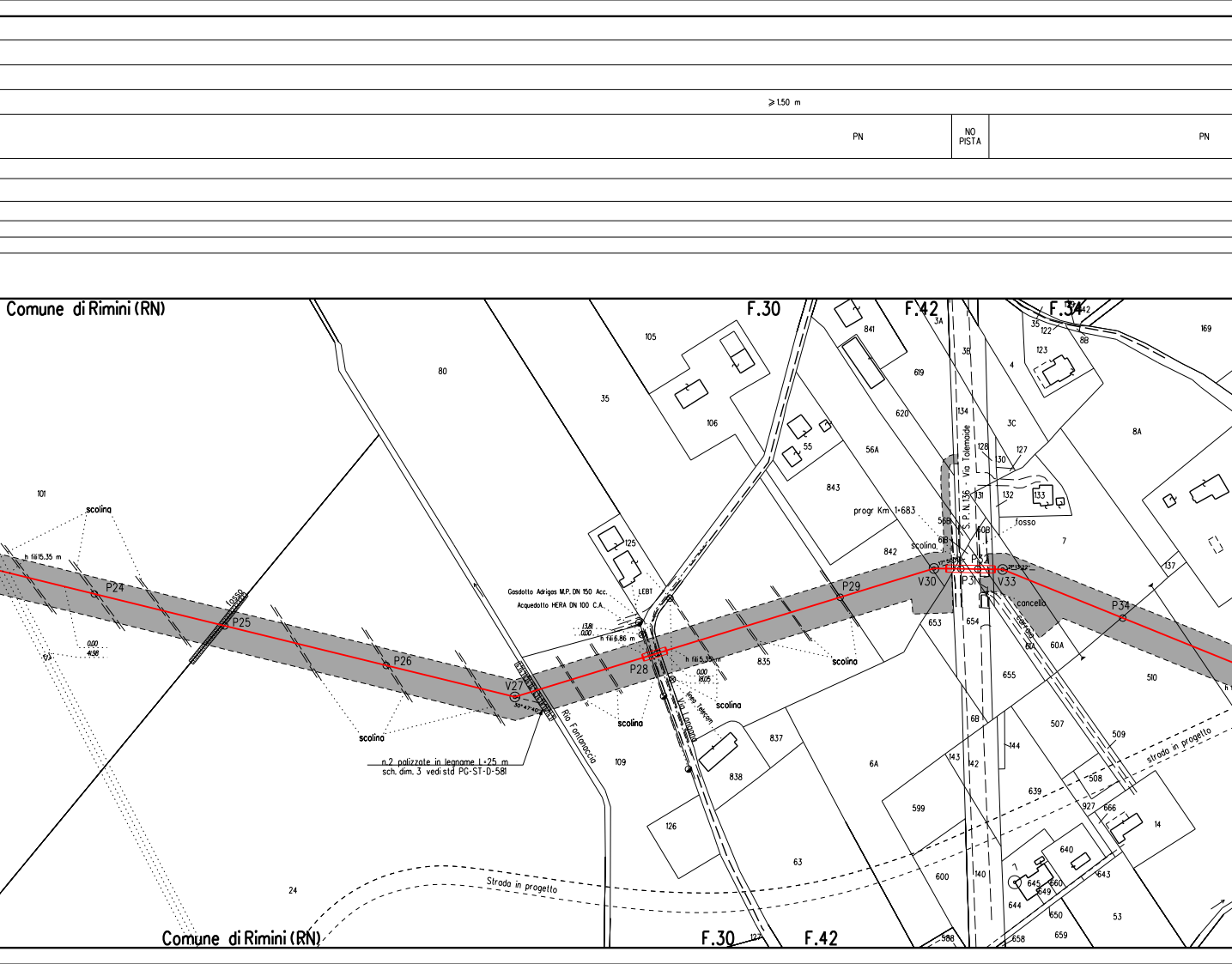
⩾1.50 m
PN
NO PISTA
PN
Comune di Rimini (RN)
F.30
F.42
F.54
101
80
35
105
106
125
841
619
620
56A
843
842
3A
3B
134
128
130
127
4
3C
8A
122
123
8B
169
131
132
133
7
137
56B
61B
60B
55
progr Km 1+683
S. P. N. 136 - Via Tolemaide
fosso
scolina
cancello
carraio
h fili 15.35 m
P24
P25
P26
V27
30°47'40"
0.00
41.98
fosso
Rio Fontanaccia
Gasdotto Adrigas M.P. DN 150 Acc.
Acquedotto HERA DN 100 C.A.
LEBT
13.81
0.00
h fili 6.86 m
h fili 5.35 m
0.00
18.05
P28
P29
V30
P31
P32
V33
P34
17°56'25"
21°13'22"
linea Telecom
Via Longara
835
837
838
109
126
63
24
6A
6B
653
654
655
60A
6A
510
507
509
144
143
142
140
599
600
639
508
927
666
14
640
645
660
649
643
644
650
659
53
588
658
122
n.2 palizzate in legname L=25 m
sch. dim. 3 vedi std PG-ST-D-581
Strada in progetto
strada in progetto
Comune di Rimini (RN)
F.30
F.42

⩾1.50 m ⩾1.50 m

NO PISTA PN PN

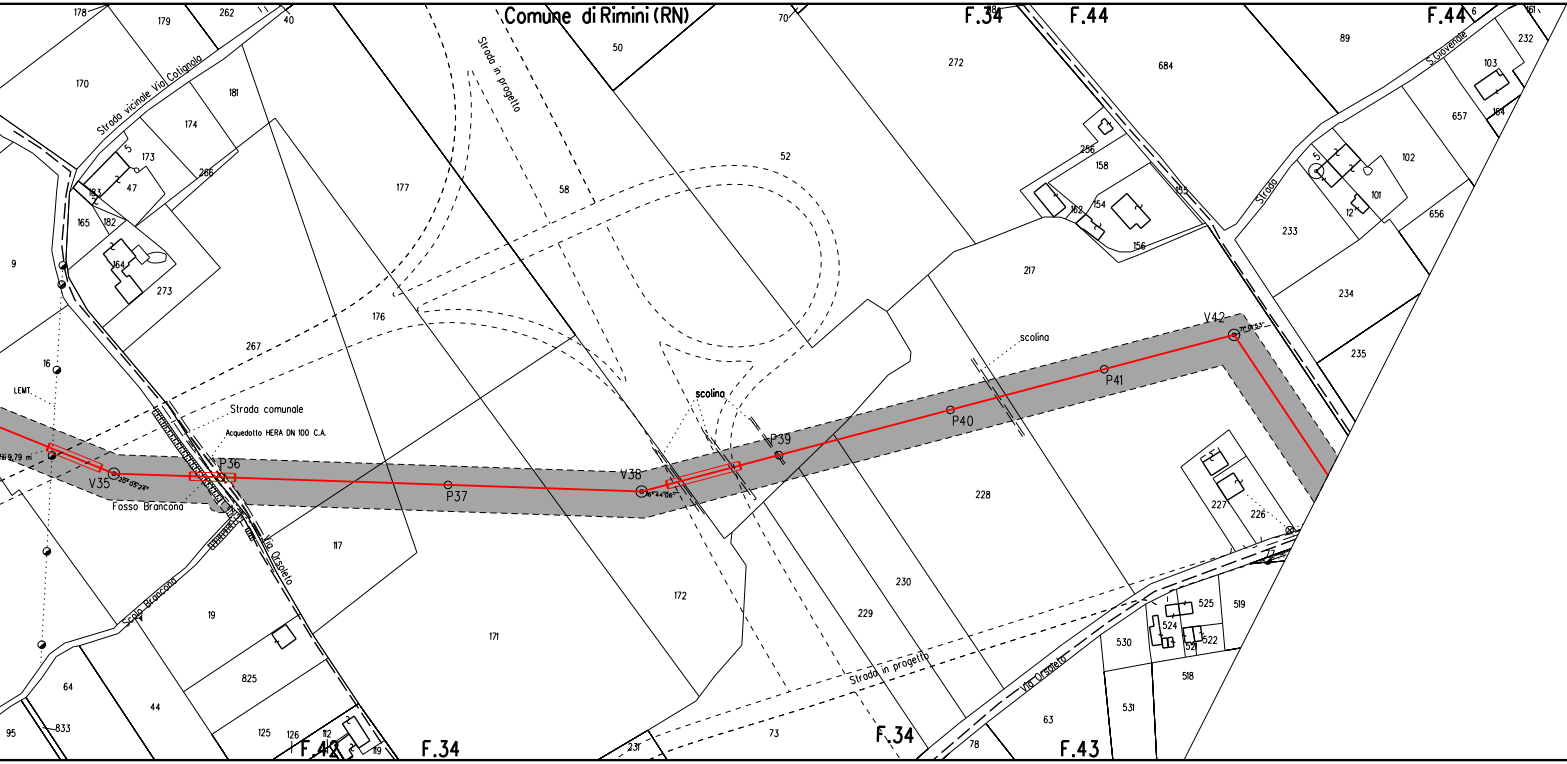
Comune di Rimini (RN)
F.34
F.44
F.44
F.42
F.34
F.34
F.43
Strada vicinale Via Cotignola
Strada in progetto
Strada in progetto
Strada comunale
Acquedotto HERA DN 100 C.A.
Fosso Brancona
Scolo Brancona
Via Orsoleto
Via Orsoleto
S.Giovenale
Strada
scolina
scolina
LEMT.
V35
P36
P37
V38
P39
P40
P41
V42
178
179
262
40
170
181
174
173
47
183
182
165
164
266
177
58
50
70
52
272
684
89
232
103
657
164
102
101
656
233
234
235
256
158
162
154
156
155
217
9
273
16
267
176
228
227
226
117
19
825
125
126
112
119
64
833
95
44
171
172
229
230
231
73
78
63
530
531
524
525
519
522
518

⩾1.50 m

PN ● NO PISTA PN NO PISTA PN

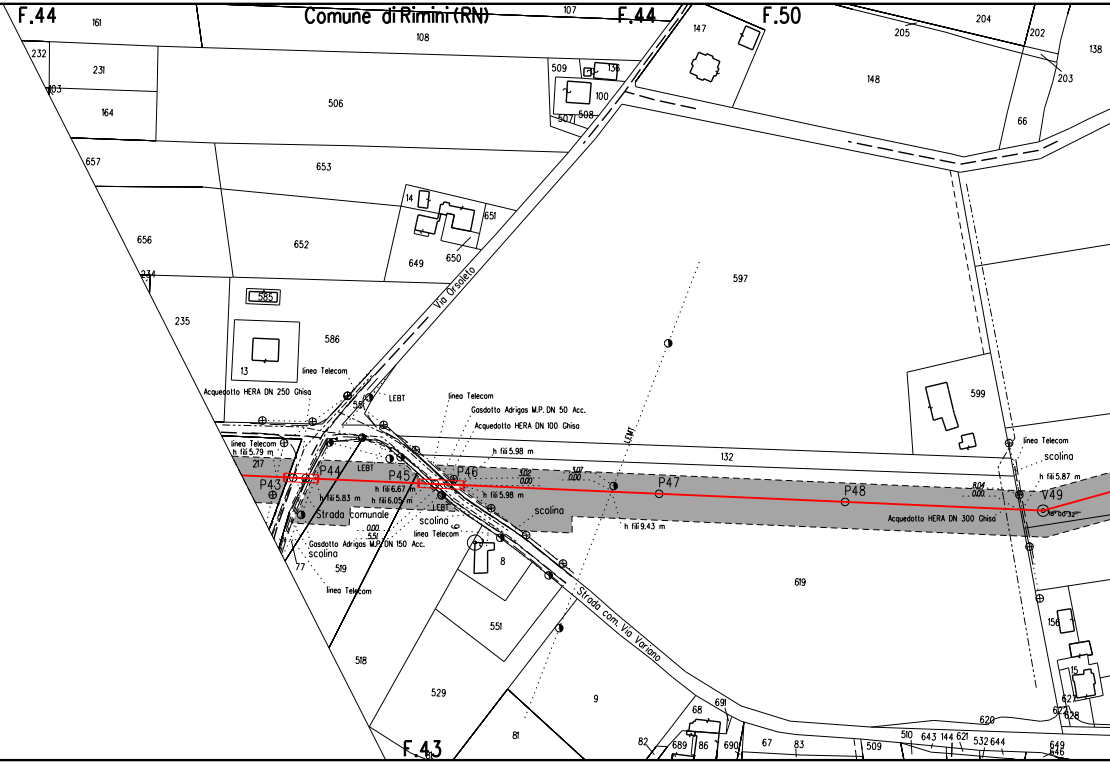
F.44
Comune di Rimini (RN)
F.44
F.50
F.43
161
107
108
147
204
205
202
138
203
232
231
103
164
506
509
136
100
507
508
148
66
657
653
656
652
14
651
650
649
234
235
585
586
13
597
599
Via Orsoleto
linea Telecom
Acquedotto HERA DN 250 Ghisa
LEBT
55
linea Telecom
Gasdotto Adrigas M.P. DN 50 Acc.
Acquedotto HERA DN 100 Ghisa
LEMT
linea Telecom
h fili 5.79 m
217
P43
P44
LEBT
P45
P46
h fili 5.98 m
132
P47
P48
V49
h fili 6.67 m
h fili 5.83 m
h fili 6.05 m
h fili 5.98 m
3.02
0.00
3.07
0.00
6.04
0.00
Strada comunale
LEBT
scolina
scolina
scolina
scolina
linea Telecom
0.00
5.51
6
Gasdotto Adrigas M.P. DN 150 Acc.
h fili 9.43 m
h fili 5.87 m
Acquedotto HERA DN 300 Ghisa
18°00'32"
77
519
8
linea Telecom
619
Strada com. Via Variano
551
518
156
15
529
9
691
68
620
627
622
628
81
82
689
86
690
67
83
509
510
643
144
621
532
644
649
646

⩾1.50 m ⩾1.50 m

PN	NO PISTA	PN

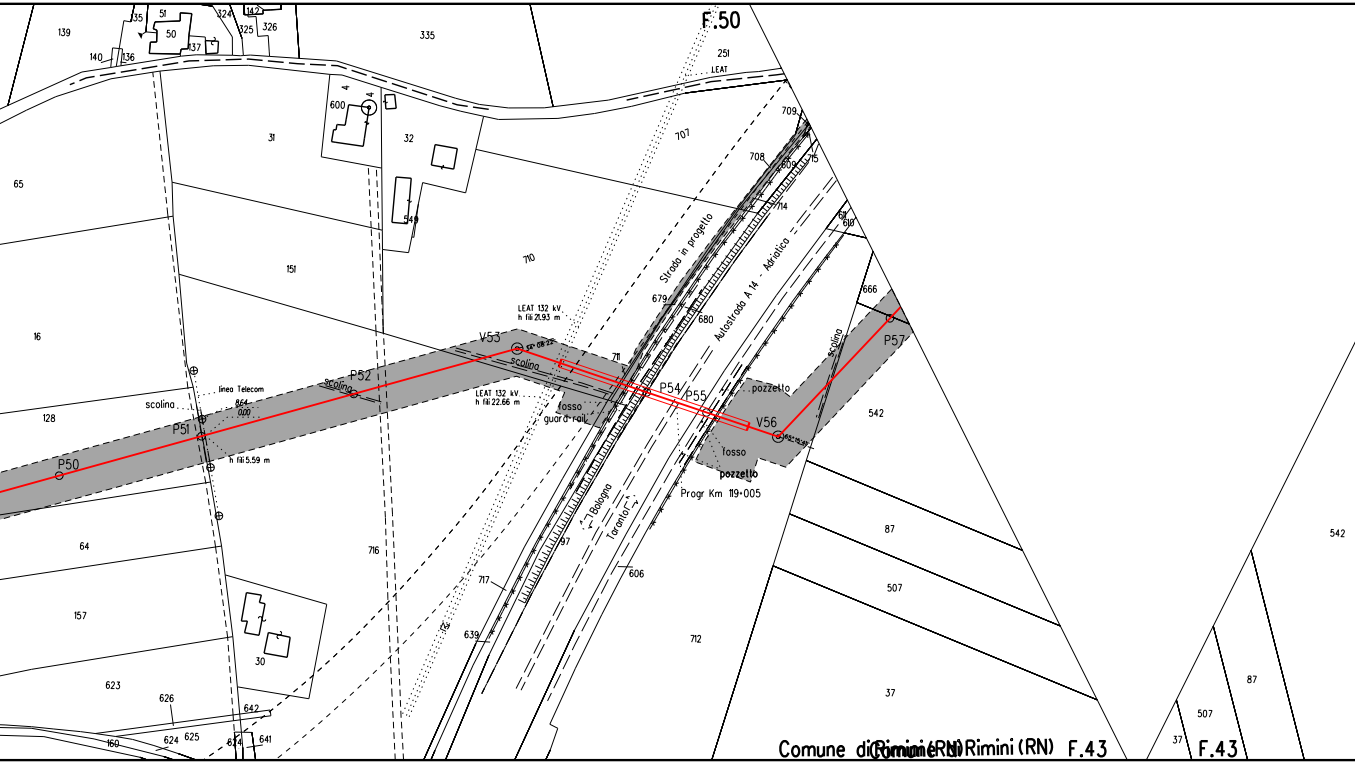
F.50
139
35
51
50
324
142
325
326
137
335
140
136
251
LEAT
709
707
600
4
4
31
32
708
609
715
714
65
549
610
61
Strada in progetto
710
151
Autostrada A 14 - Adriatica
679
680
666
LEAT 132 kV
h fili 21.93 m
16
V53
P57
scolino
711
P52
scolino
LEAT 132 kV
h fili 22.66 m
P54
P55
pozzetto
linea Telecom
scolino
fosso
guard-rail
V56
542
128
P51
h fili 5.59 m
fosso
pozzetto
P50
Progr Km 119+005
Bologna
Taranto
87
97
64
716
606
542
507
157
717
124
30
639
712
87
623
626
642
37
624
625
507
160
634
641
37
Comune di Rimini (RN)
Comune di Rimini (RN)
F.43
F.43

⩾1.50 m

PN

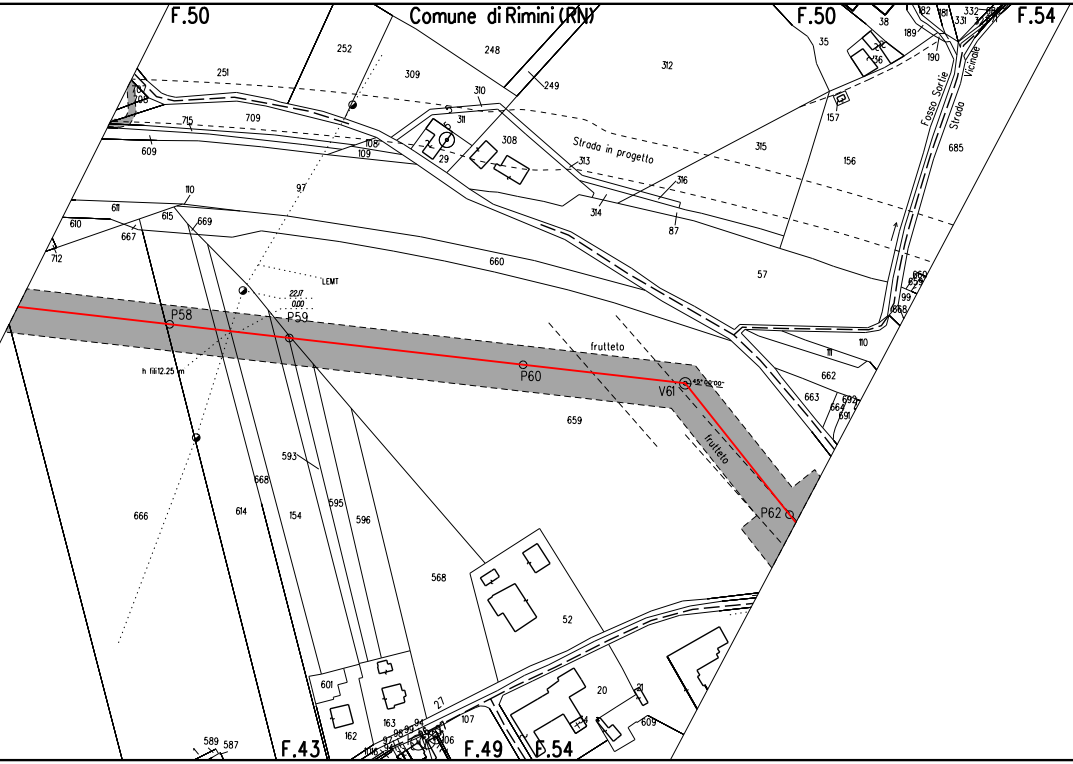
F.50
Comune di Rimini (RN)
F.50
F.54
Strada in progetto
Fosso Sortie
Strada Vicinale
LEMT
22.17
0.00
P58
P59
P60
V61
P62
h fili 12.25 m
frutteto
frutteto
F.43
F.49
F.54
252
248
309
312
249
251
310
311
29
308
313
709
715
609
108
109
97
110
611
610
615
669
667
712
660
57
315
156
157
35
38
189
190
685
316
314
87
111
110
662
663
659
593
668
614
154
595
596
666
568
52
601
162
163
107
20
21
609
589
587
27

⩾1.50 m ⩾1.50 m

PN	NO PISTA	PN	NO PISTA	PN	NO PISTA	PN

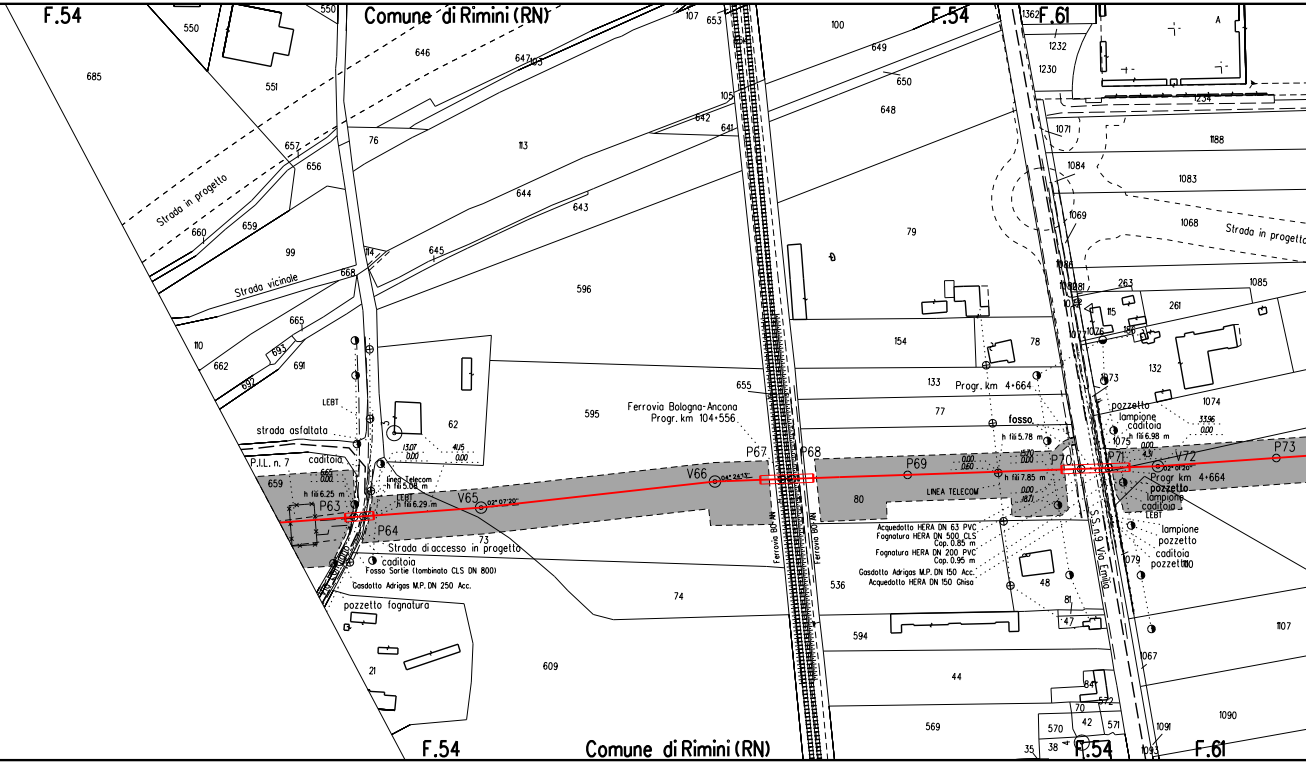
F.54
Comune di Rimini (RN)
F.54
F.61
685
550
551
550
646
647
103
107
653
100
649
650
648
1362
1232
1230
A
1234
Strada in progetto
657
656
76
113
105
642
641
1071
1188
1084
1083
660
659
99
644
643
79
1069
1068
Strada in progetto
Strada vicinale
668
114
645
596
1086
1085
263
261
665
110
662
693
691
697
154
115
1076
78
132
1073
1074
LEBT
62
595
655
Ferrovia Bologna-Ancona
Progr. km 104+556
133
Progr. km 4+664
77
pozzetto
lampione
caditoia
h fili 6.98 m
1075
fosso
h fili 5.78 m
strada asfaltata
P.I.L. n. 7
caditoia
659
Linea Telecom
h fili 5.08 m
LEBT
h fili 6.29 m
P63
P64
V65
V66
P67
P68
P69
P70
P71
V72
P73
Progr. km 4+664
pozzetto
lampione
caditoia
LEBT
lampione
pozzetto
caditoia
pozzetto
h fili 6.25 m
h fili 7.85 m
LINEA TELECOM
80
73
Strada di accesso in progetto
caditoia
Fosso Sortie (tombinato CLS DN 800)
Gasdotto Adrigas M.P. DN 250 Acc.
Ferrovia BO-AN
Ferrovia BO-AN
Acquedotto HERA DN 63 PVC
Fognatura HERA DN 500 CLS
Cop. 0.85 m
Fognatura HERA DN 200 PVC
Cop. 0.95 m
Gasdotto Adrigas M.P. DN 150 Acc.
Acquedotto HERA DN 150 Ghisa
536
48
S.S. n.9 Via Emilia
1079
110
74
pozzetto fognatura
81
47
594
1107
21
609
1067
44
84
572
70
42
571
569
570
1091
1090
38
35
1093
F.54
Comune di Rimini (RN)
F.54
F.61

⩾1.50 m

PN

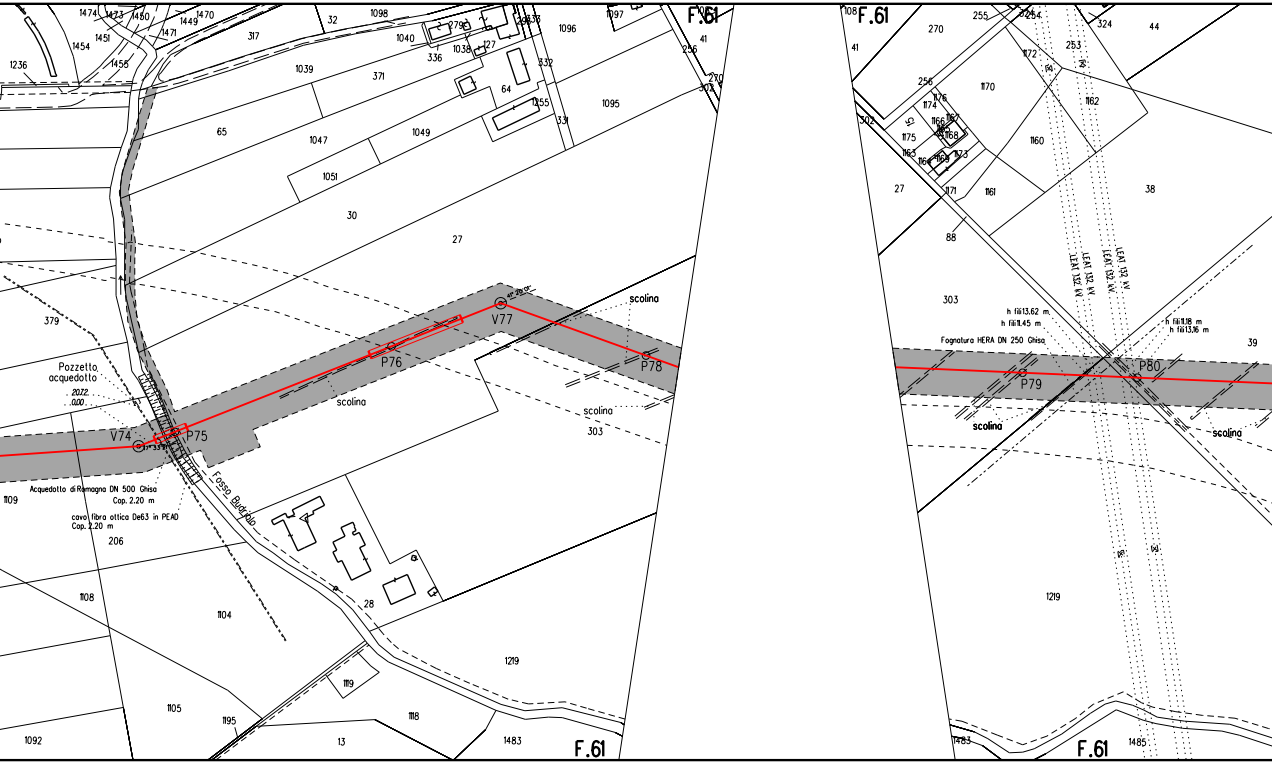
F.61
F.61
F.61
F.61
V74
P75
P76
V77
P78
P79
P80
Pozzetto
acquedotto
20.72
0.00
Acquedotto di Romagna DN 500 Ghisa
Cop. 2.20 m
cavo fibra ottica De63 in PEAD
Cop. 2.20 m
Fosso Budriolo
scolina
scolina
scolina
scolina
scolina
303
h fili 13.62 m
h fili 11.45 m
Fognatura HERA DN 250 Ghisa
h fili 11.18 m
h fili 13.16 m
LEAT 132 kV
LEAT 132 kV
LEAT 132 kV
LEAT 132 kV
1474
1473
1460
1470
1449
1471
1451
1454
1455
1236
317
32
1098
1040
279
1038
336
127
333
1096
1097
41
256
270
1039
371
64
332
1055
331
1095
65
1047
1049
1051
30
27
379
1109
206
1108
1104
28
1219
1119
1105
1195
1118
13
1483
1092
108
41
270
255
324
44
1172
253
1170
1162
256
1174
1176
1166
1175
1168
1163
1173
1160
302
27
1171
1161
38
88
303
39
1219
1483
1485

⩾1.50 m ⩾1.50 m

PN NO PISTA PN

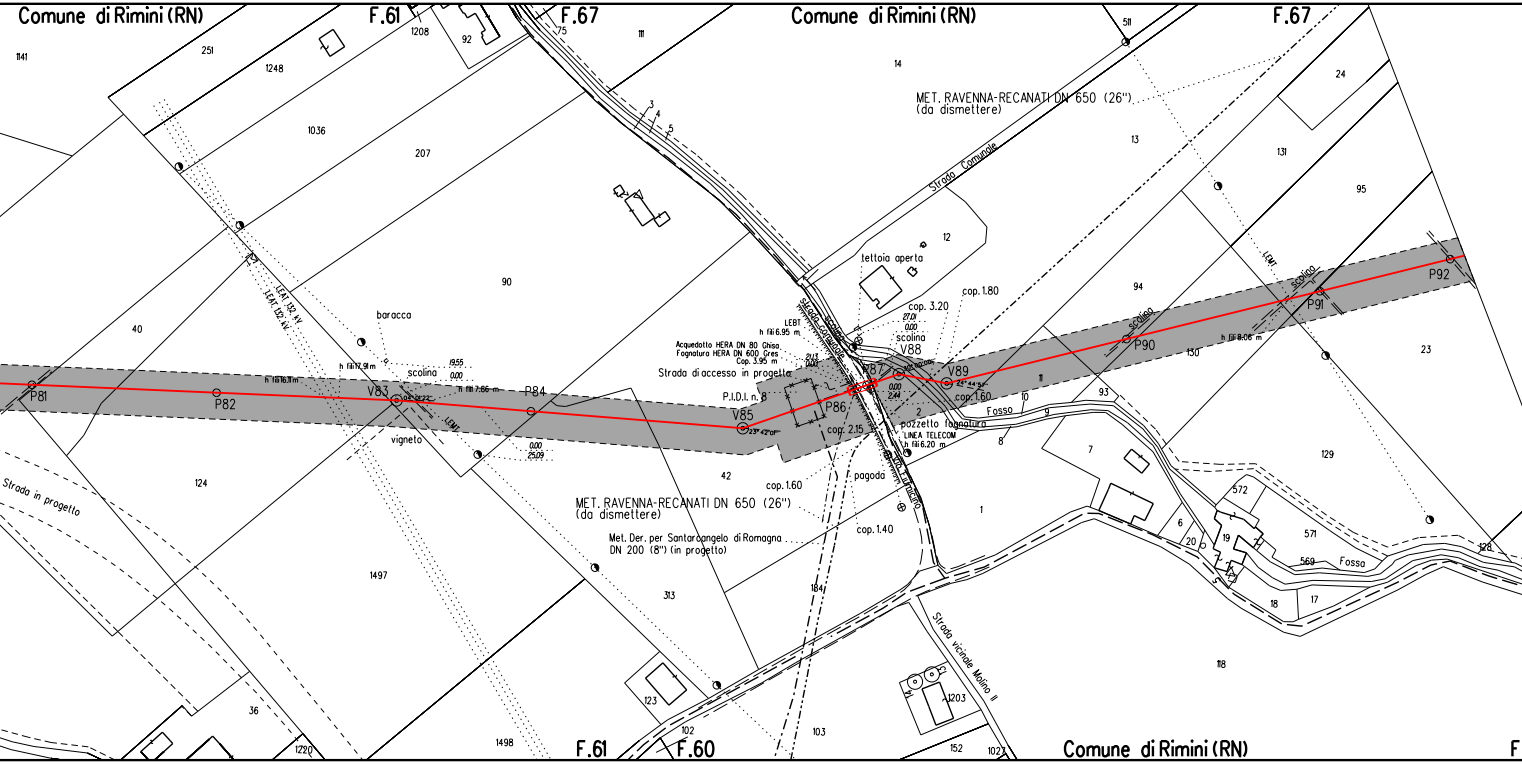
Comune di Rimini (RN)
F.61
F.67
Comune di Rimini (RN)
F.67
MET. RAVENNA-RECANATI DN 650 (26")
(da dismettere)
Strada Comunale
tettoia aperta
cop. 1.80
cop. 3.20
scolina
V88
V89
LEBT
h fili 6.95 m
Acquedotto HERA DN 80 Ghisa
Fognatura HERA DN 600 Gres
Cop. 3.95 m
Strada di accesso in progetto
P.I.D.I. n. 8
P86
P87
cop. 1.60
cop. 2.15
pozzetto fognatura
LINEA TELECOM
h fili 6.20 m
Fosso
pagoda
cop. 1.60
MET. RAVENNA-RECANATI DN 650 (26")
(da dismettere)
Met. Der. per Santarcangelo di Romagna
DN 200 (8") (in progetto)
cop. 1.40
Strada Comunale
Strada vicinale Molino II
P81
P82
V83
P84
V85
P90
P91
P92
baracca
scolina
vigneto
LEAT 132 kV
LEAT 132 kV
LEMT
Strada in progetto
Fosso
scolina
scolina
h fili 6.11 m
h fili 7.91 m
h fili 7.66 m
h fili 8.06 m
F.61
F.60
Comune di Rimini (RN)

≥1.50 m
≥4.00 m

PN

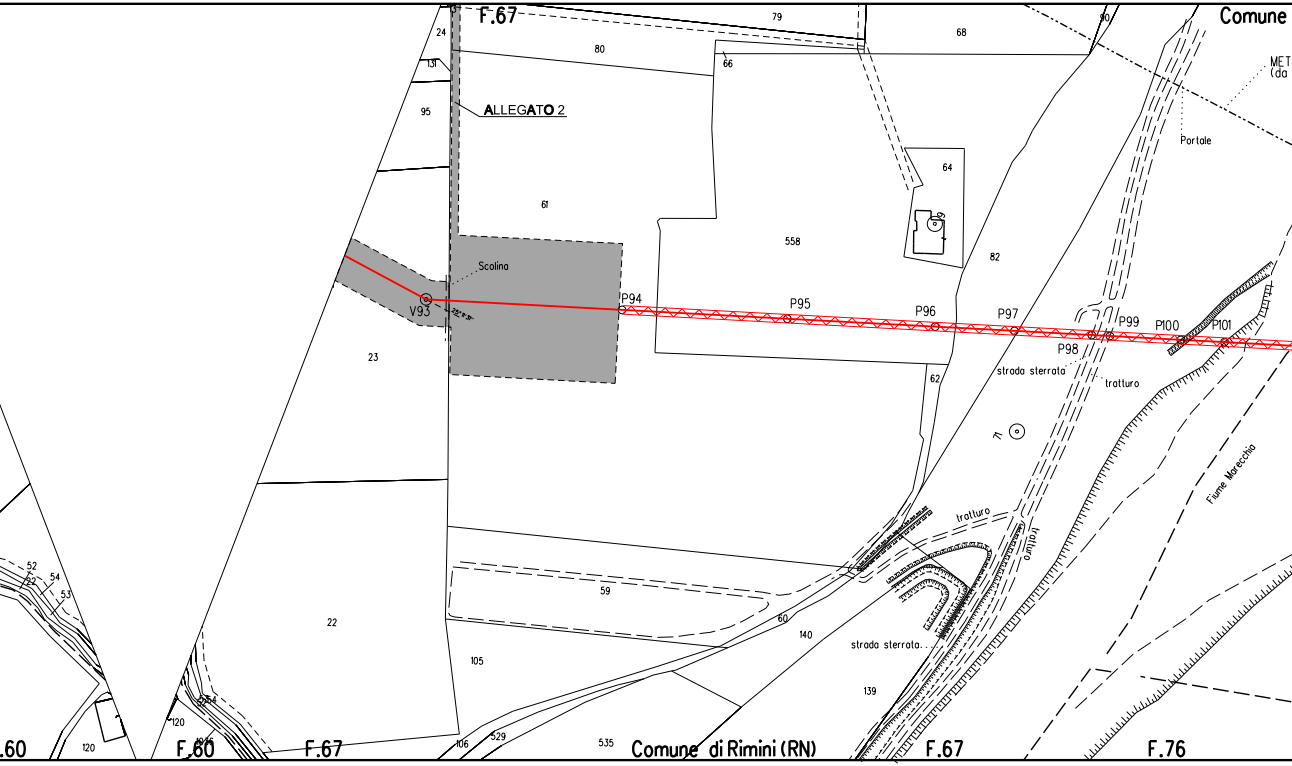
F.67
79
68
90
Comune
24
131
80
66
MET
(da
95
ALLEGATO 2
Portale
64
61
558
82
Scolina
P94
P95
P96
P97
P99
P100
P101
V93
P98
23
62
strada sterrata
tratturo
Fiume Marecchia
tratturo
tratturo
52
54
53
59
22
60
140
strada sterrata
105
139
120
.60
120
F.60
F.67
106
529
535
Comune di Rimini (RN)
F.67
F.76

⩾ 4.00 m	⩾ 1.50 m	
NO PISTA		PP

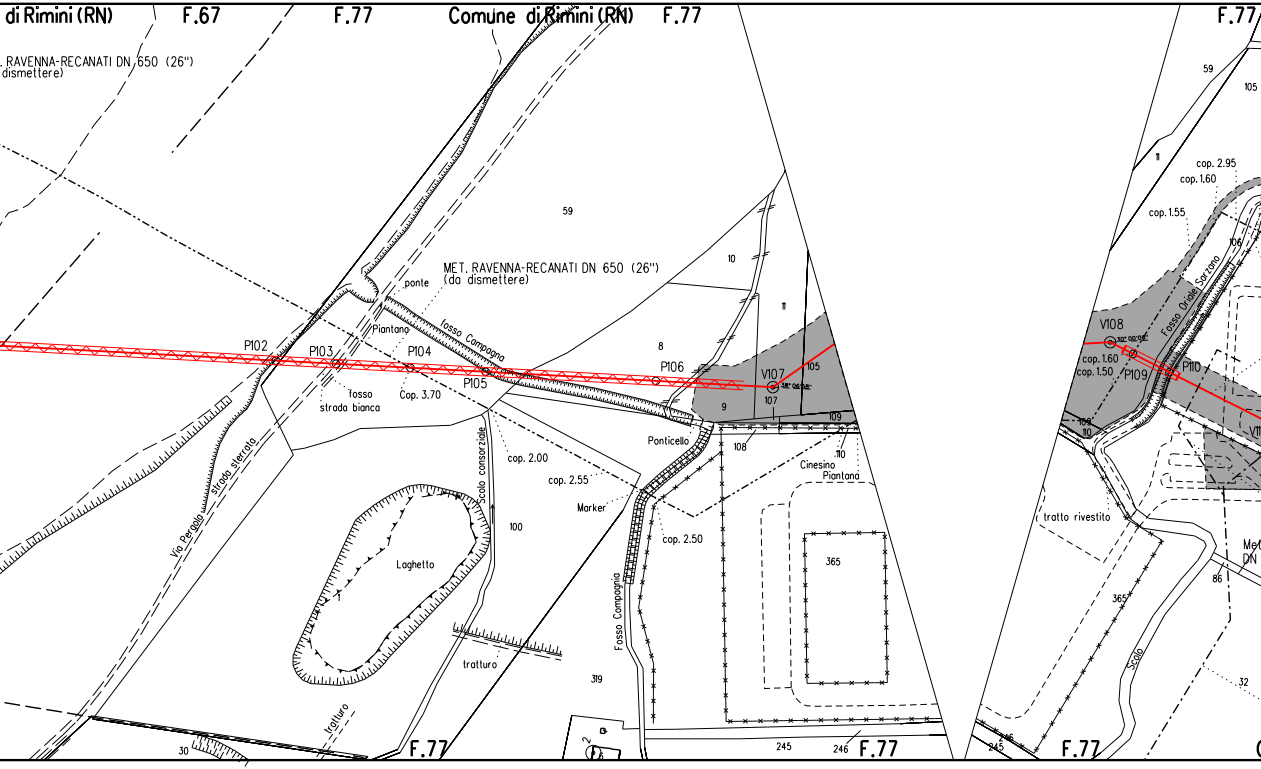
di Rimini (RN)
F.67
F.77
Comune di Rimini (RN)
F.77
F.77
RAVENNA-RECANATI DN 650 (26")
(dismettere)
MET. RAVENNA-RECANATI DN 650 (26")
(da dismettere)
59
10
11
8
ponte
fosso Campagna
Piantana
P102
P103
P104
P105
P106
V107
105
107
9
109
108
110
Cinesino
Piantana
Ponticello
fosso
strada bianca
Cop. 3.70
cop. 2.00
cop. 2.55
Marker
cop. 2.50
Scolo consorziale
Via Pergola
strada sterrata
100
Laghetto
tratturo
319
Fosso Campagna
365
245
246
30
F.77
F.77
F.77
105
cop. 2.95
cop. 1.60
cop. 1.55
106
Fosso Oriale Sarzano
V108
cop. 1.60
cop. 1.50
P109
P110
109
110
tratto rivestito
365
86
Scolo
32
245
F.77

≥1.50 m ≥1.50 m

PP | NO PISTA | PN | PN

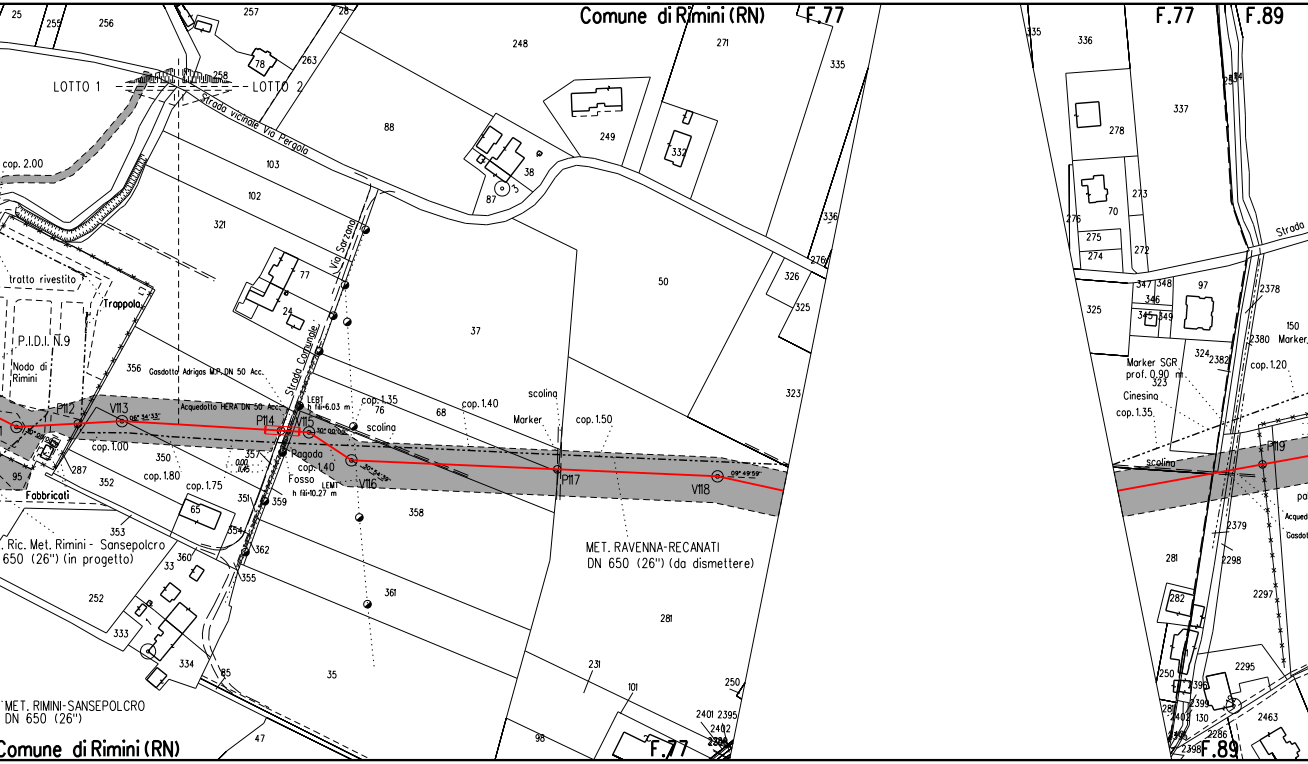
Comune di Rimini (RN)
F.77
F.77
F.89
LOTTO 1
LOTTO 2
Strada vicinale Via Pergola
Via Sarzana
Strada Comunale
cop. 2.00
tratto rivestito
Trappola
P.I.D.I. N.9
Nodo di Rimini
Gasdotto Adrigas M.P. DN 50 Acc.
Acquedotto HERA DN 50 Acc.
P112
V113
P114
V115
V116
P117
V118
P119
LEBT h fili-6.03 m
LEMT h fili-10.27 m
cop. 1.00
cop. 1.80
cop. 1.75
cop. 1.35
cop. 1.40
cop. 1.40
cop. 1.50
cop. 1.20
cop. 1.35
scolina
scolina
scolina
Marker
Roggia
Fosso
Fabbricati
Marker SGR prof. 0.90 m
Cinesina
Strada
MET. RAVENNA-RECANATI DN 650 (26") (da dismettere)
Ric. Met. Rimini - Sansepolcro 650 (26") (in progetto)
MET. RIMINI-SANSEPOLCRO DN 650 (26")
Comune di Rimini (RN)
F.77
F.89

			S	
			⩾ 1,50 m	
PN	NO PISTA	PN		

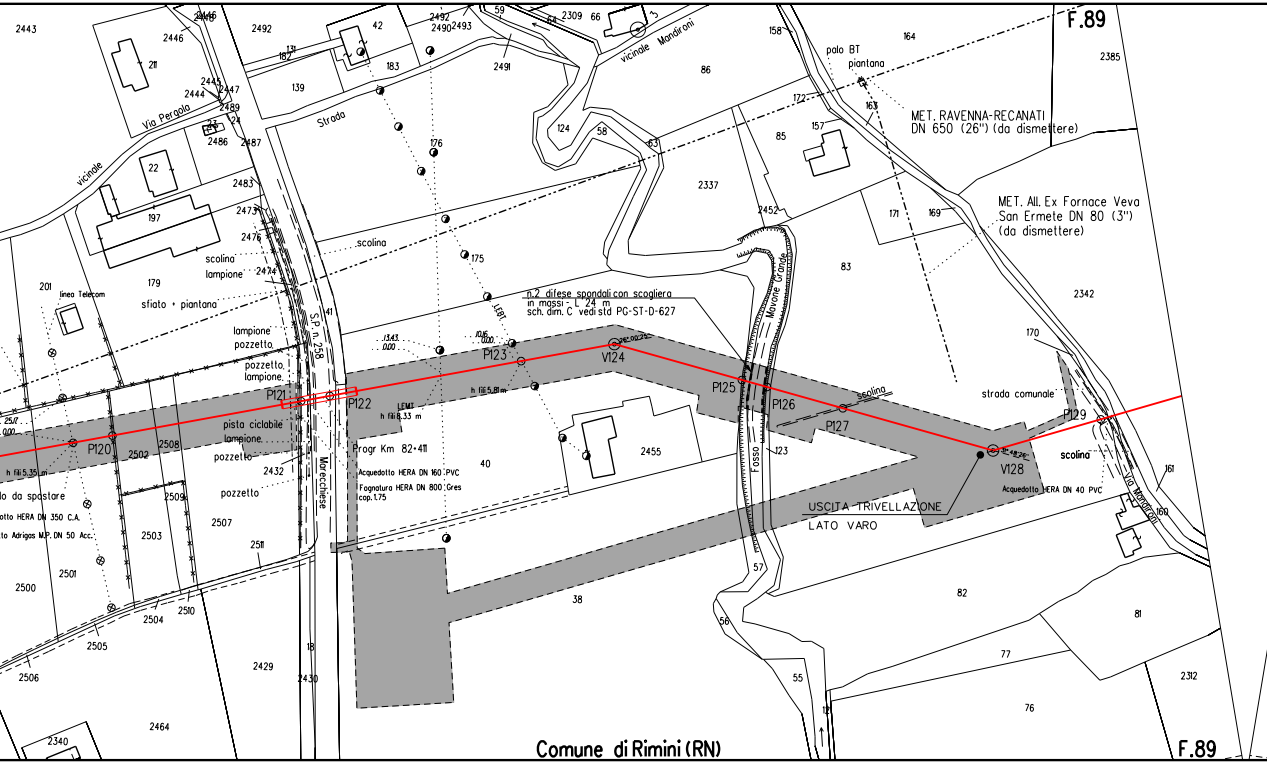
F.89
2443
2446
2446
2492
42
2492
2490
2493
59
64
2309
66
3
vicinale Mandironi
158
164
2385
211
182
131
183
2491
86
palo BT
piantana
2445
2444
2447
2489
Via Pergola
139
Strada
172
163
MET. RAVENNA-RECANATI
DN 650 (26") (da dismettere)
23
211
2486
2487
176
124
58
63
157
85
vicinale
22
2337
2483
197
2473
2452
171
169
MET. All. Ex Fornace Veva
San Ermete DN 80 (3")
(da dismettere)
2476
scolina
scolina
lampione
2474
175
Mavone Grande
83
179
201
linea Telecom
sfiato + piantana
n.2 difese spondali con scogliera
in massi - L 24 m
sch. dim. C vedi std PG-ST-D-627
2342
S.P. n. 258
41
LEBT
lampione
pozzetto
13,43
0,00
10,16
0,00
P123
V124
170
pozzetto
lampione
P121
P122
h fili 5,81 m
P125
P126
scolina
strada comunale
P129
LEMT
h fili 8,33 m
P127
25,17
0,00
pista ciclabile
lampione
P120
2502
2508
Progr Km 82+411
2455
123
scolina
h fili 5,35 m
pozzetto
2432
Marecchiese
40
Fosso
V128
Acquedotto HERA DN 40 PVC
161
lo da spostare
2509
pozzetto
Acquedotto HERA DN 160 PVC
Fognatura HERA DN 800 Gres
cop. 1,75
otto HERA DN 350 C.A.
USCITA TRIVELLAZIONE
LATO VARO
Via Mandironi
160
to Adrigas M.P. DN 50 Acc.
2503
2507
2511
2501
57
2500
38
82
81
2504
2510
56
2505
18
77
2506
2429
2430
55
2312
76
12
2340
2464
Comune di Rimini (RN)
F.89

⩾ 1.50 m

NO PISTA	PN

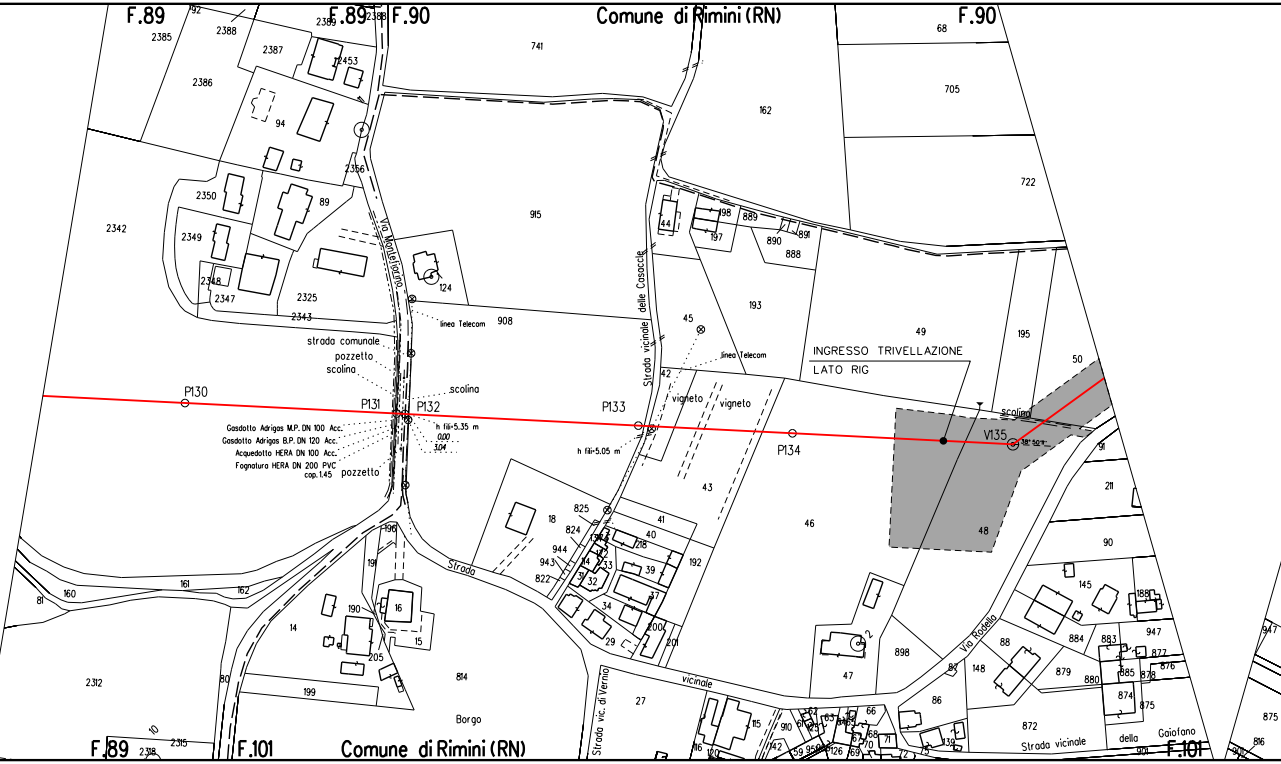

F.89
F.89
F.90
Comune di Rimini (RN)
F.90
F.89
F.101
Comune di Rimini (RN)
F.101
P130
P131
P132
P133
P134
V135
38° 50'
INGRESSO TRIVELLAZIONE
LATO RIG
strada comunale
pozzetto
scolina
scolina
scolina
linea Telecom
linea Telecom
Gasdotto Adrigas M.P. DN 100 Acc.
Gasdotto Adrigas B.P. DN 120 Acc.
Acquedotto HERA DN 100 Acc.
Fognatura HERA DN 200 PVC
cop. 1.45
pozzetto
h fili=5.35 m
0.00
3.04
h fili=5.05 m
Via Montefiorino
Strada vicinale delle Casacce
vigneto
vigneto
Strada
vicinale
Strada vic. di Vernio
Via Rodella
Strada vicinale della Gaiofana
Borgo
2385
2388
2387
2389
2453
2386
94
2356
2350
89
2342
2349
2348
2347
2325
2343
124
908
915
741
162
68
705
722
44
198
197
889
891
890
888
193
45
42
49
195
50
91
211
43
46
48
90
145
188
947
884
883
877
876
885
878
874
875
88
148
879
880
872
86
898
47
2
825
824
18
41
40
944
943
822
218
39
192
37
34
32
33
200
201
29
27
196
191
190
16
15
14
205
814
199
80
161
162
160
81
2312
10
2315
2318
901
816
947

	S		
≥1.50 m			≥1.50 m
PN	● NO PISTA	PN	

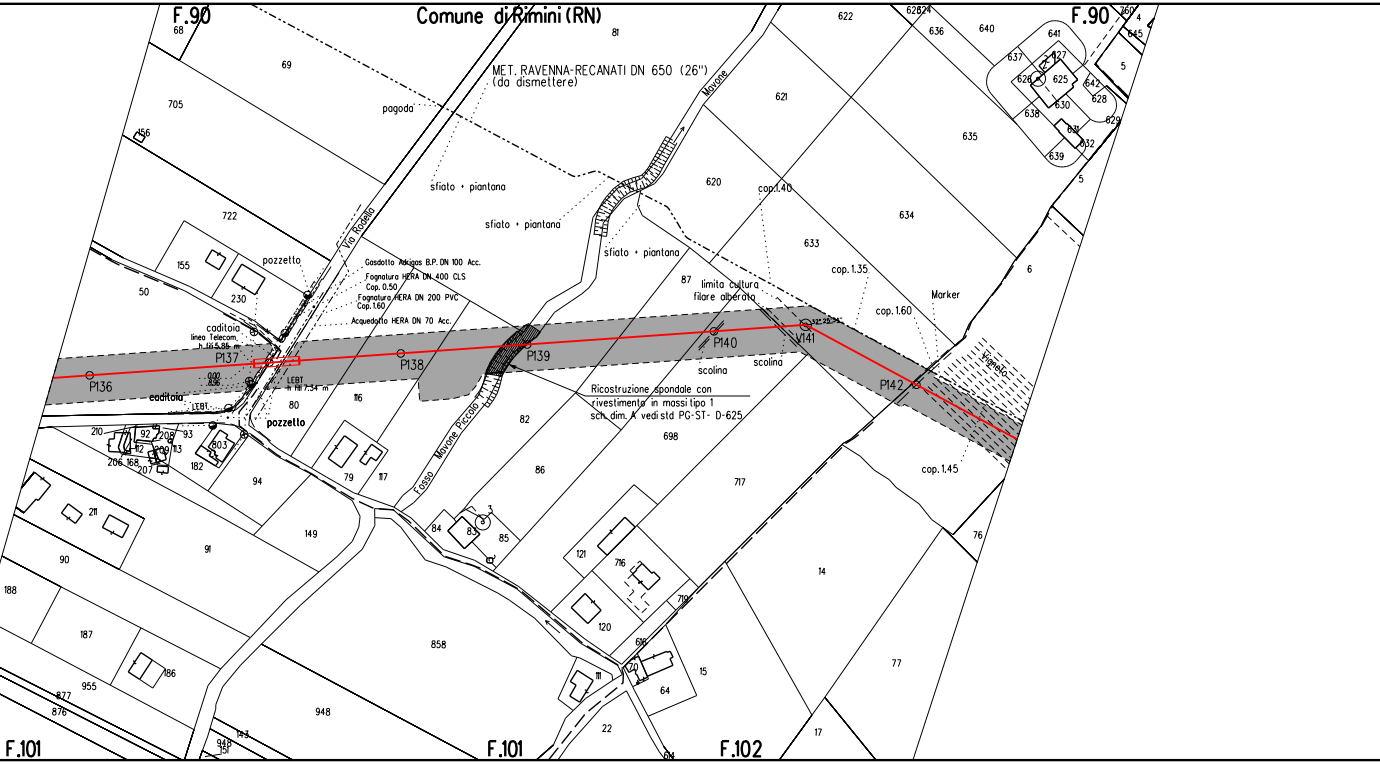
Comune di Rimini (RN)
F.90
F.90
F.101
F.101
F.102
MET. RAVENNA-RECANATI DN 650 (26")
(da dismettere)
pagoda
sfiato + piantana
sfiato + piantana
sfiato + piantana
Via Rodella
Mavone
Fosso Mavone Piccolo
pozzetto
Gasdotto Adrigas B.P. DN 100 Acc.
Fognatura HERA DN 400 CLS
Cop. 0.50
Fognatura HERA DN 200 PVC
Cop. 1.60
Acquedotto HERA DN 70 Acc.
caditoia
linea Telecom
h fili 5.86 m
LEBT
h fili 7.34 m
caditoia
LEBT
pozzetto
P136
P137
P138
P139
P140
V141
P142
limita cultura
filare alberato
scolina
scolina
Ricostruzione spondale con
rivestimento in massi tipo 1
sch. dim. A vedi std PG-ST- D-625
cop. 1.40
cop. 1.35
cop. 1.60
cop. 1.45
Marker
Vigneto
68
69
705
156
722
155
230
50
80
116
82
86
698
717
87
81
620
621
622
633
634
635
636
640
641
637
627
626
625
642
628
630
638
631
632
639
629
5
4
645
760
5
6
76
14
77
17
92
208
93
112
209
113
206
168
207
803
182
94
79
117
149
91
211
90
188
187
186
955
877
876
858
948
84
83
85
121
716
120
710
616
70
111
64
15
22
948
151
143

P

P

≥1.50 m

PR

PN

● NO PISTA

PN

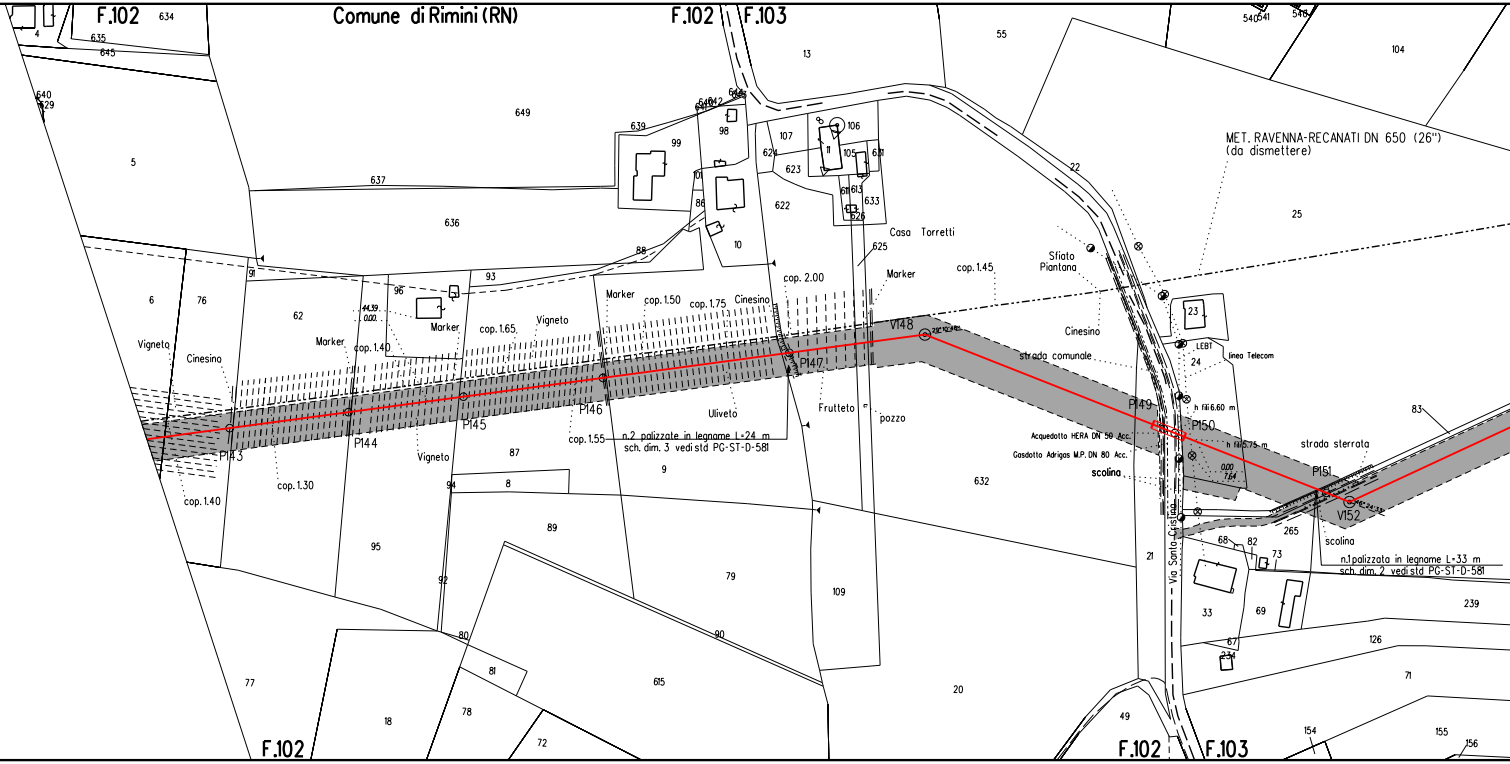

Comune di Rimini (RN)
F.102
F.102
F.103
F.102
F.102
F.103
634
635
645
4
640
629
5
649
637
636
639
99
98
640
642
644
645
101
86
10
88
91
93
96
6
76
62
Vigneto
Cinesino
Marker
cop. 1.40
44.39
0.00
Marker
cop. 1.65
Vigneto
Marker
cop. 1.50
cop. 1.75
Cinesino
P143
P144
P145
P146
P147
V148
P149
P150
P151
V152
cop. 1.40
cop. 1.30
Vigneto
87
8
94
cop. 1.55
n.2 palizzate in legname L=24 m
sch. dim. 3 vedi std PG-ST-D-581
9
Uliveto
89
95
92
79
80
81
90
615
77
18
78
72
13
55
107
106
624
623
622
105
11
611
613
631
633
626
625
Casa Torretti
cop. 2.00
Marker
cop. 1.45
Frutteto
pozzo
109
632
20
Sfiato
Piantana
Cinesino
strada comunale
22
MET. RAVENNA-RECANATI DN 650 (26")
(da dismettere)
25
104
540
541
548
23
LEBT
24
linea Telecom
h fili 6.60 m
h fili 5.75 m
Acquedotto HERA DN 50 Acc.
Gasdotto Adrigas M.P. DN 80 Acc.
scolina
0.00
7.64
83
strada sterrata
scolina
265
n.1 palizzata in legname L=33 m
sch. dim. 2 vedi std PG-ST-D-581
Via Santa Cristina
21
68
82
73
33
69
239
67
234
126
71
49
154
155
156

P

⩾1.50 m

⩾1.50 m

PP

PN

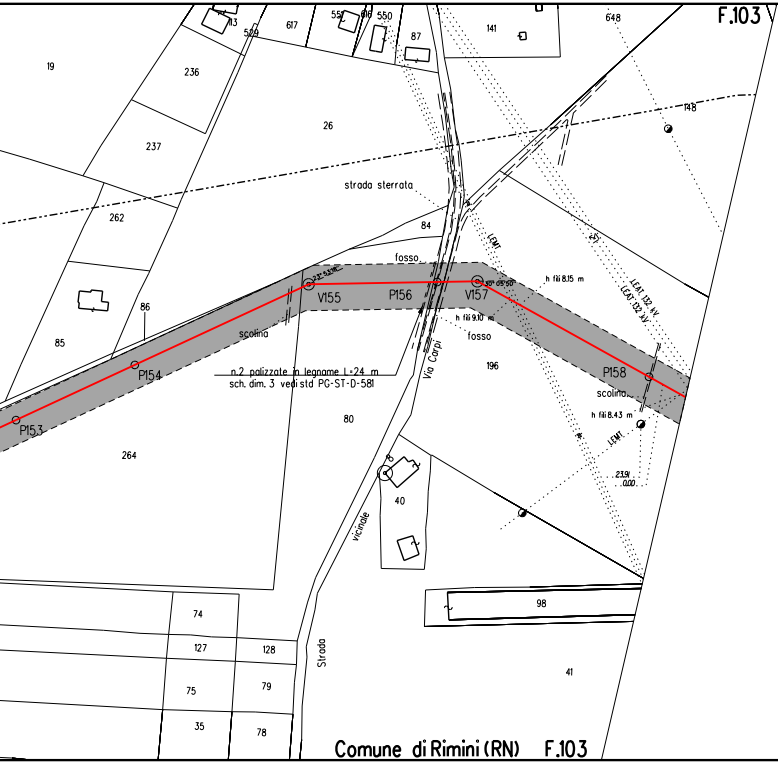
F.103
19
236
237
262
85
86
113
529
617
551
616
550
87
141
648
148
26
strada sterrata
84
fosso
V155
P156
V157
h fili 8.15 m
h fili 9.10 m
fosso
LEMT
LEAT 132 kV
LEAT 132 kV
P154
P153
scolina
n.2 palizzate in legname L=24 m
sch. dim. 3 vedi std PG-ST-D-581
Via Carpi
196
P158
scolina
h fili 8.43 m
LEMT
23.91
0.00
264
80
40
vicinale
98
74
127
128
75
79
35
78
Strada
41
Comune di Rimini (RN) F.103

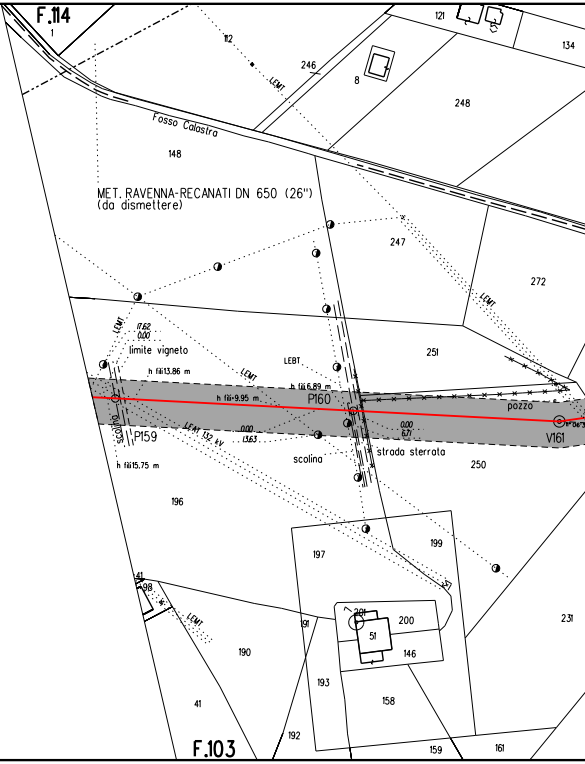
F.114
1
112
LEMT
246
8
121
134
248
Fosso Calastra
148
MET. RAVENNA-RECANATI DN 650 (26")
(da dismettere)
247
272
LEMT
17.62
0.00
limite vigneto
LEMT
LEBT
LEMT
251
h fili 13.86 m
h fili 6.89 m
h fili 9.95 m
P160
pozzo
V161
scolina
P159
LEAT 132 kV
0.00
13.63
0.00
6.71
scolina
strada sterrata
250
h fili 15.75 m
196
197
199
41
98
LEMT
190
191
201
200
51
146
231
193
158
41
192
159
161
F.103

P

⩾1.50 m

PN	NO PISTA	PN	PN

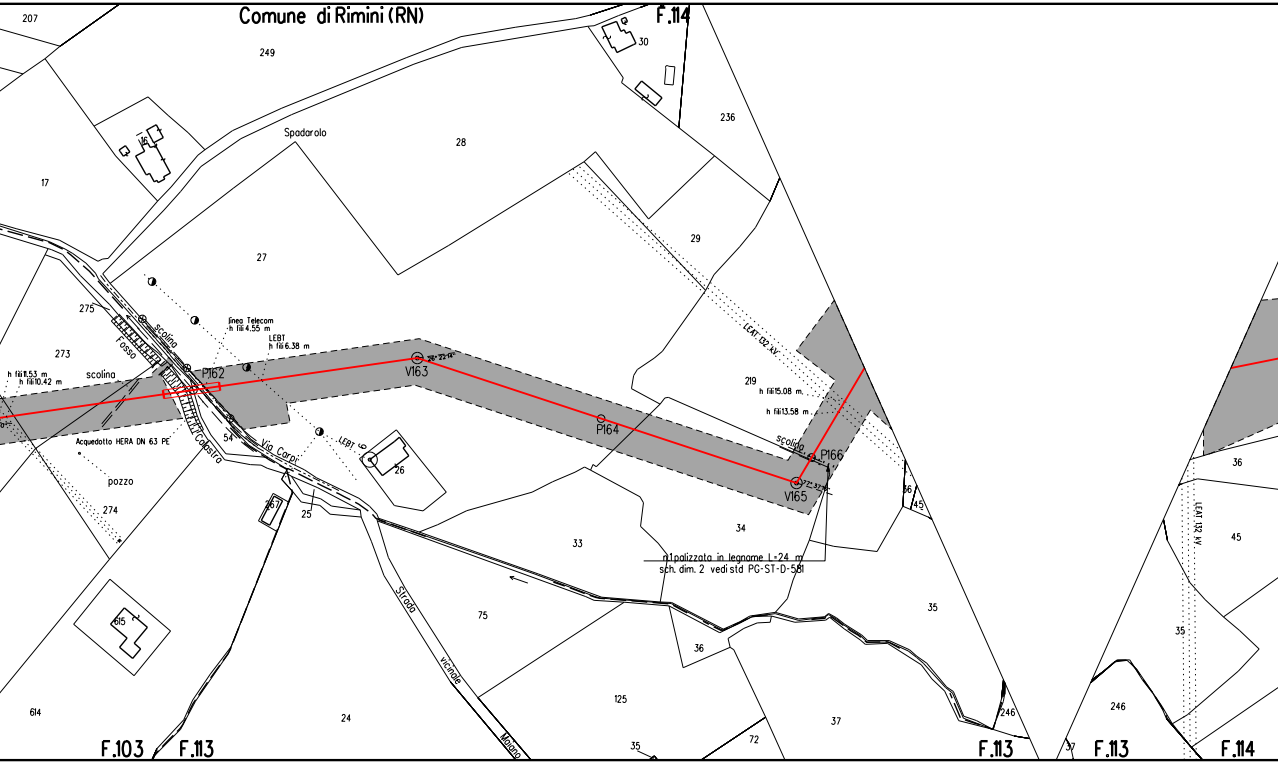
Comune di Rimini (RN)
F.114
207
249
30
236
Spadarolo
28
17
29
27
275
scolina
Fosso
273
linea Telecom
h fili 4.55 m
LEBT
h fili 6.38 m
h fili 11.53 m
h fili 10.42 m
scolina
P162
V163
26° 22' 14"
LEAT 132 kV
219
h fili 15.08 m.
h fili 13.58 m
P164
scolina
P166
V165
22° 32' 14"
Calastra
54
Via Carpi
LEBT 6
26
Acquedotto HERA DN 63 PE
pozzo
274
267
25
33
34
n.1 palizzata in legname L=24 m
sch. dim. 2 vedi std PG-ST-D-581
36
45
35
36
45
LEAT 132 kV
35
Strada
vicinale
Marano
75
36
615
614
24
125
37
246
246
35
72
37
F.103
F.113
F.113
F.113
F.114

⩾1.50 m

⩾1.50 m

NO
PISTA

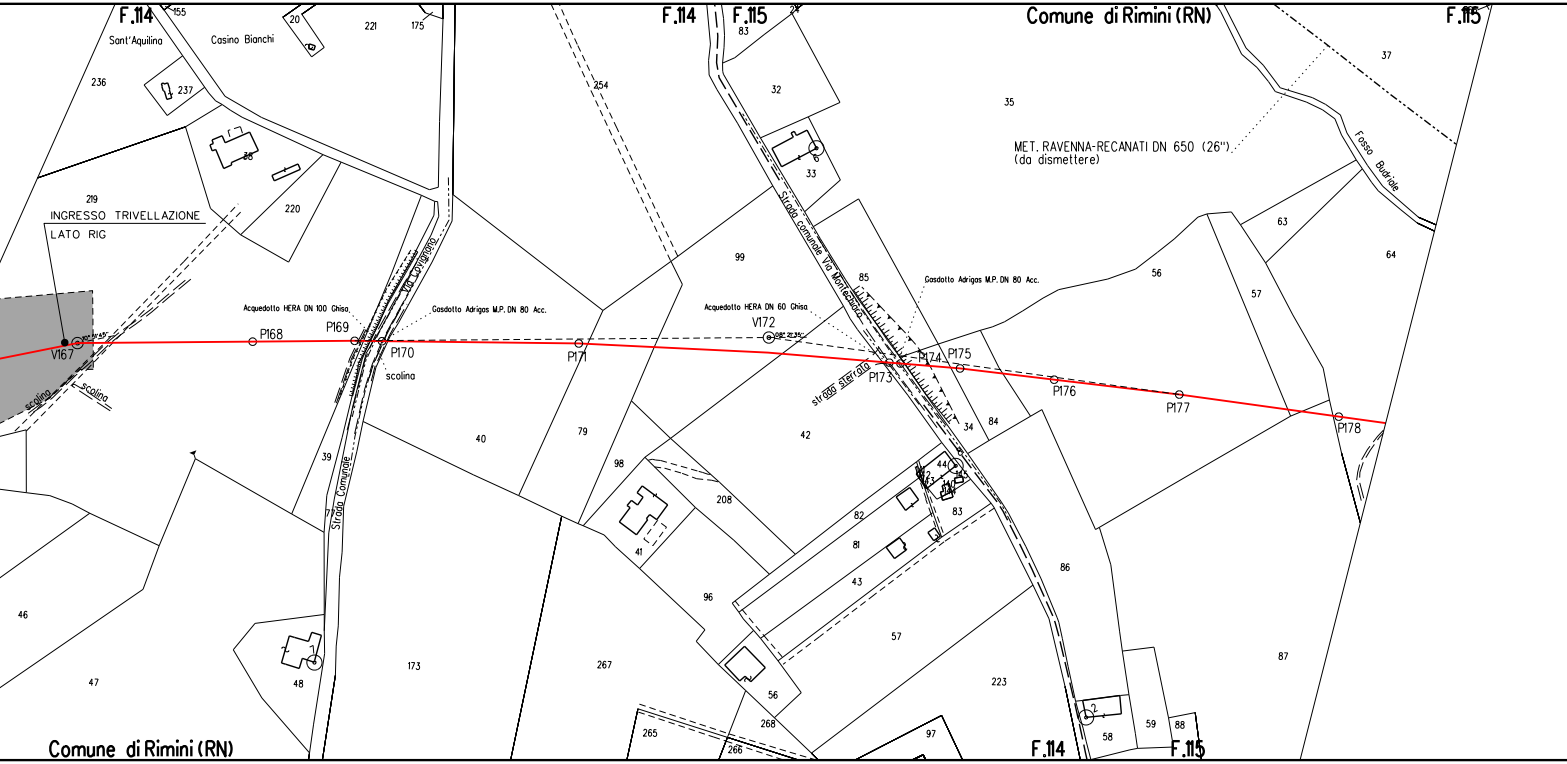
F.114
155
Sant'Aquilina
Casino Bianchi
20
221
175
F.114
F.115
83
Comune di Rimini (RN)
F.115
37
236
237
254
32
35
MET. RAVENNA-RECANATI DN 650 (26")
(da dismettere)
Fosso Budriale
38
33
219
220
INGRESSO TRIVELLAZIONE
LATO RIG
Via Lovignano
Strada comunale Via Montechiaro
99
63
64
56
57
85
Gasdotto Adrigas M.P. DN 80 Acc.
Acquedotto HERA DN 100 Ghisa
Gasdotto Adrigas M.P. DN 80 Acc.
Acquedotto HERA DN 60 Ghisa
V172
P168
P169
P170
scolina
P171
P173
P174
P175
P176
P177
P178
V167
scolina
scolina
strada sterrata
40
79
42
34
84
39
98
208
44
83
Strada Comunale
82
81
41
43
86
46
96
57
87
47
48
173
267
56
223
268
2
58
59
88
265
97
266
Comune di Rimini (RN)
F.114
F.115

	⩾1.50 m	⩾1.50 m
	PN	PN

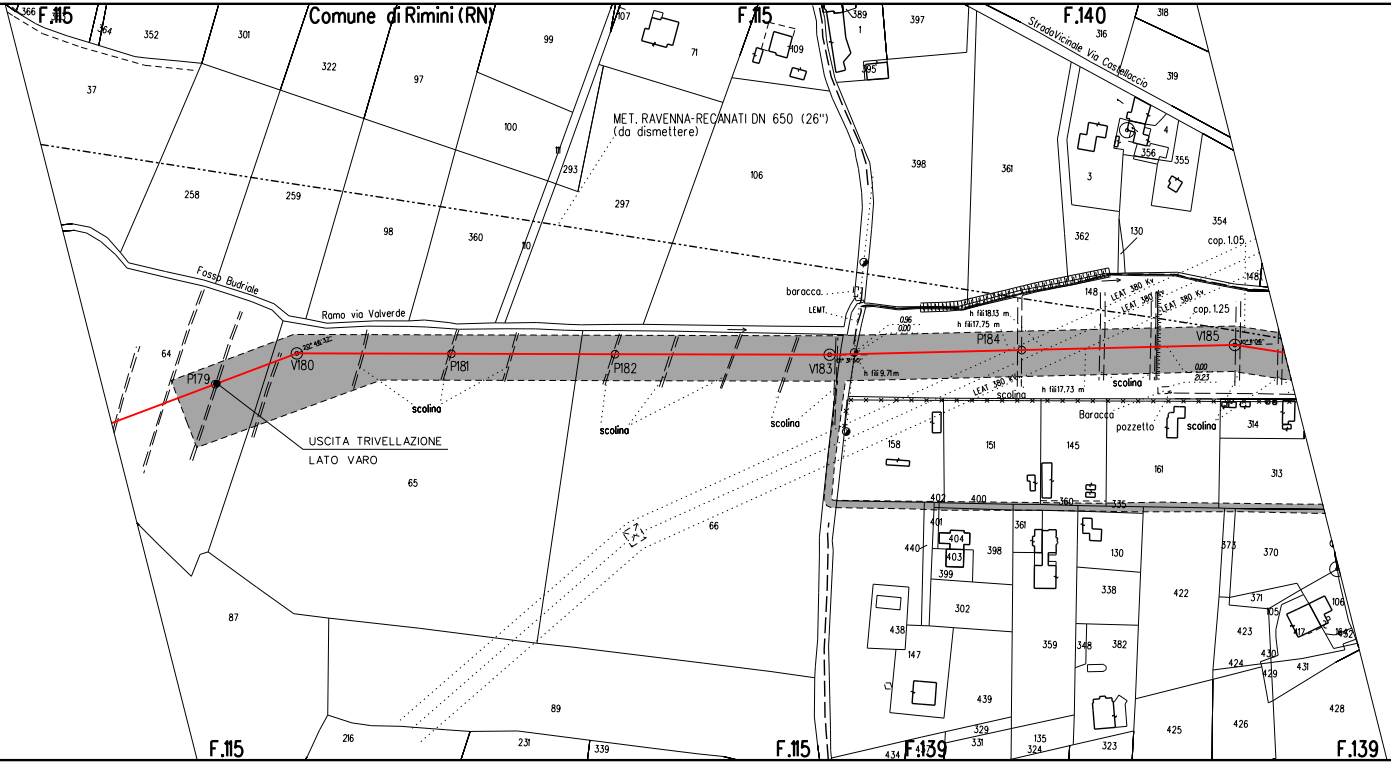
Comune di Rimini (RN)
F.115
F.140
F.139
MET. RAVENNA-RECANATI DN 650 (26")
(da dismettere)
Strada Vicinale Via Castelluccio
Fosso Budriale
Ramo via Valverde
P179
V180
P181
P182
V183
P184
V185
USCITA TRIVELLAZIONE
LATO VARO
scolina
baracca.
LEMT.
Baracca
pozzetto
h fili 18.13 m.
h fili 17.75 m
h fili 9.71 m
h fili 17.73 m
0.96
0.00
0.00
2.23
LEAT 380 Kv.
LEAT 380 Kv
cop. 1.05.
cop. 1.25
366
364
352
301
322
97
99
107
71
109
389
1
395
397
318
316
319
4
356
355
3
37
100
293
106
398
361
258
259
98
360
110
297
362
130
354
148
64
65
66
87
89
216
231
339
158
151
145
161
314
313
402
400
360
335
401
404
403
399
440
361
398
130
373
370
302
338
422
371
105
106
438
147
359
348
382
423
117
1652
424
430
429
431
439
329
331
135
324
323
425
426
428
434

S

⩾1.50 m

PN ● NO PISTA PN PI PI ● NO PISTA PN

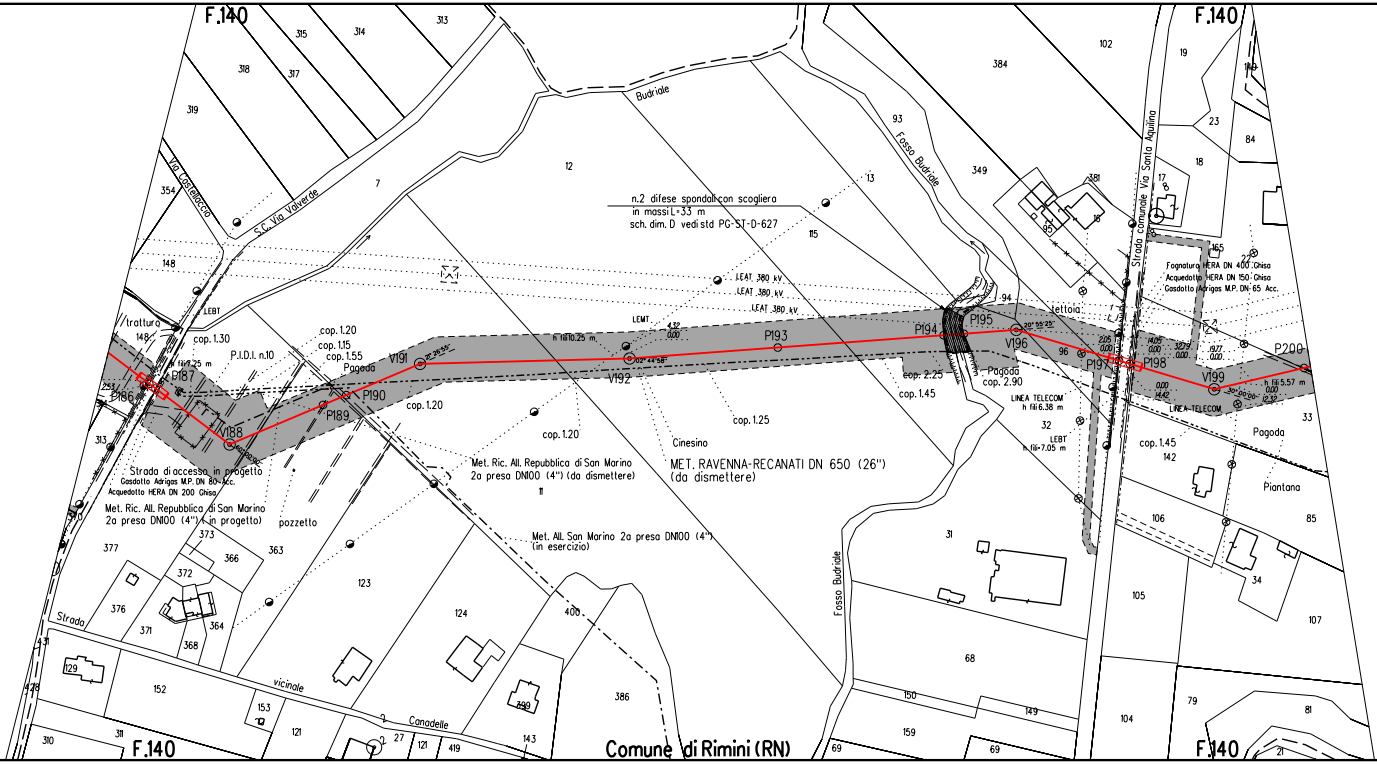
F.140
F.140
F.140
F.140
Comune di Rimini (RN)
S.C. Via Valverde
Via Castellaccio
Budriale
Fosso Budriale
Fosso Budriale
Strada comunale Via Santa Aquilina
Strada vicinale Canadelle
n.2 difese spondali con scogliera
in massi L=33 m
sch. dim. D vedi std PG-ST-D-627
LEAT 380 kV
LEAT 380 kV
LEAT 380 kV
LEMT
LEBT
tratturo
cop. 1.30
P.I.D.I. n.10
cop. 1.20
cop. 1.15
cop. 1.55
Pagoda
h fili 7.25 m
P186
P187
V188
P189
P190
V191
V192
P193
P194
P195
V196
P197
P198
V199
P200
h fili 10.25 m
4.32
0.00
02° 44' 58"
20° 55' 25"
30° 00' 00"
cop. 1.20
cop. 1.20
cop. 1.25
cop. 1.45
cop. 2.25
Pagoda
cop. 2.90
tettoia
LINEA TELECOM
h fili 6.38 m
LEBT
h fili 7.05 m
Cinesino
MET. RAVENNA-RECANATI DN 650 (26")
(da dismettere)
Strada di accesso in progetto
Gasdotto Adrigas M.P. DN 80 Acc.
Acquedotto HERA DN 200 Ghisa
Met. Ric. All. Repubblica di San Marino
2a presa DN100 (4") (in progetto)
pozzetto
Met. Ric. All. Repubblica di San Marino
2a presa DN100 (4") (da dismettere)
Met. All. San Marino 2a presa DN100 (4")
(in esercizio)
Fognatura HERA DN 400 Ghisa
Acquedotto HERA DN 150 Ghisa
Gasdotto Adrigas M.P. DN 65 Acc.
2.05
0.00
14.05
0.00
32.79
0.00
19.77
0.00
0.00
14.42
h fili 5.57 m
0.00
12.32
LINEA TELECOM
cop. 1.45
Pagoda
Piantana
315
314
313
318
317
319
354
148
148
253
313
377
376
371
373
366
372
368
364
363
123
124
400
386
152
153
121
27
121
419
143
129
310
311
431
428
7
12
13
115
11
93
94
96
349
384
102
19
23
84
18
17
381
95
16
165
22
32
31
68
150
149
159
69
69
105
104
142
33
106
34
85
107
79
81
21

S

⩾1.50 m ⩾4.00 m ⩾1.50 m

PN
NO PISTA
PN
NO PISTA
PN

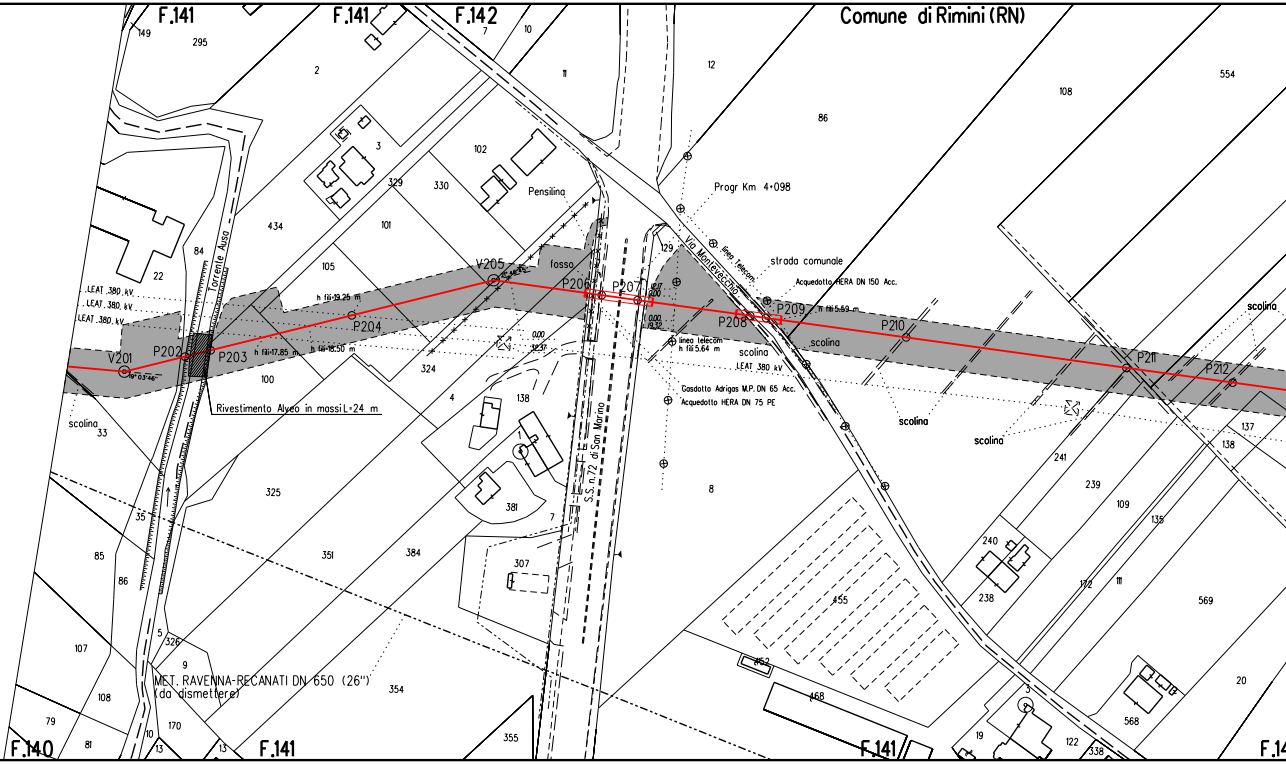
F.141
F.141
F.142
Comune di Rimini (RN)
149
295
2
7
10
11
12
108
554
86
3
102
329
330
Pensilina
Progr Km 4+098
434
101
84
Torrente Ausa
22
105
V205
fosso
129
Via Montevecchio
linea Telecom
strada comunale
Acquedotto HERA DN 150 Acc.
LEAT 380 kV
LEAT 380 kV
LEAT 380 kV
h fili=19.25 m
P204
P206
P207
12.17
0.00
P208
P209
h fili 5.69 m
P210
scolina
P211
P212
V201
19°03'46"
P202
P203
h fili=17.85 m
h fili=18.50 m
0.00
32.37
0.00
19.32
linea telecom
h fili 5.64 m
scolina
LEAT 380 kV
324
100
Rivestimento Alveo in massi L=24 m
4
138
Gasdotto Adrigas M.P. DN 65 Acc.
Acquedotto HERA DN 75 PE
scolina
scolina
137
138
scolina
33
1
S.S. n.72 di San Marino
8
241
239
109
135
325
381
7
35
85
351
384
307
240
172
111
569
86
238
455
5
326
9
107
MET. RAVENNA-RECANATI DN 650 (26")
(da dismettere)
354
452
468
3
20
108
568
79
170
10
81
13
355
19
122
338
F.140
F.141
F.141
F.14

≥1.50 m ≥1.50 m

PP ● NO PISTA PN PN

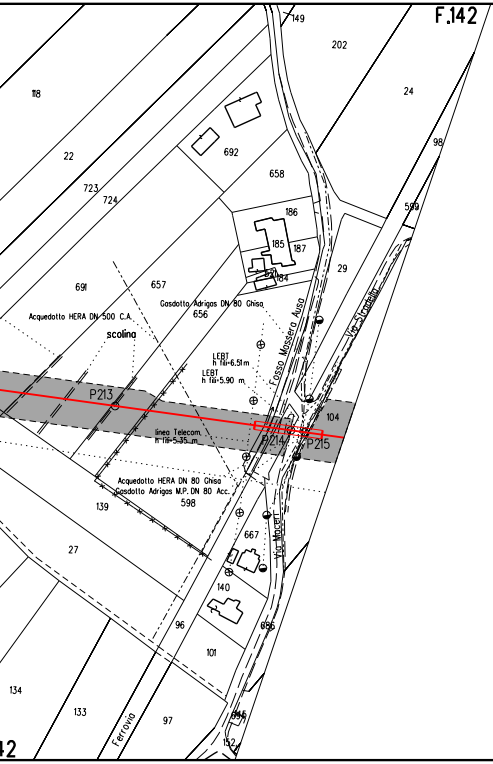
F.142
149
202
24
118
22
692
658
723
724
98
186
185
187
599
184
29
691
657
Gasdotto Adrigas DN 80 Ghisa
656
Acquedotto HERA DN 500 C.A.
scolina
Fosso Mossero Auso
Via Stradella
LEBT h fili=6.51 m
LEBT h fili=5.90 m
P213
104
linea Telecom h fili=5.35 m
P214
P215
Acquedotto HERA DN 80 Ghisa
Gasdotto Adrigas M.P. DN 80 Acc.
139
598
667
Via Moceni
27
140
96
666
101
134
133
Ferrovia
97
665
152
42

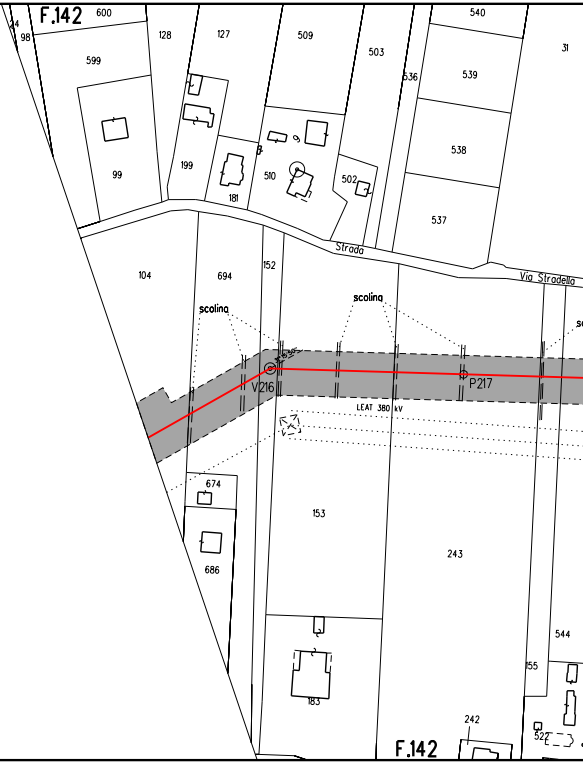
F.142
24
98
600
599
128
127
509
503
540
536
539
31
99
199
181
510
502
538
537
Strada
Via Stradella
104
694
152
scolina
scolina
V216
P217
LEAT 380 kV
674
686
153
243
183
544
155
242
522
F.142

⩾1,50 m

PN

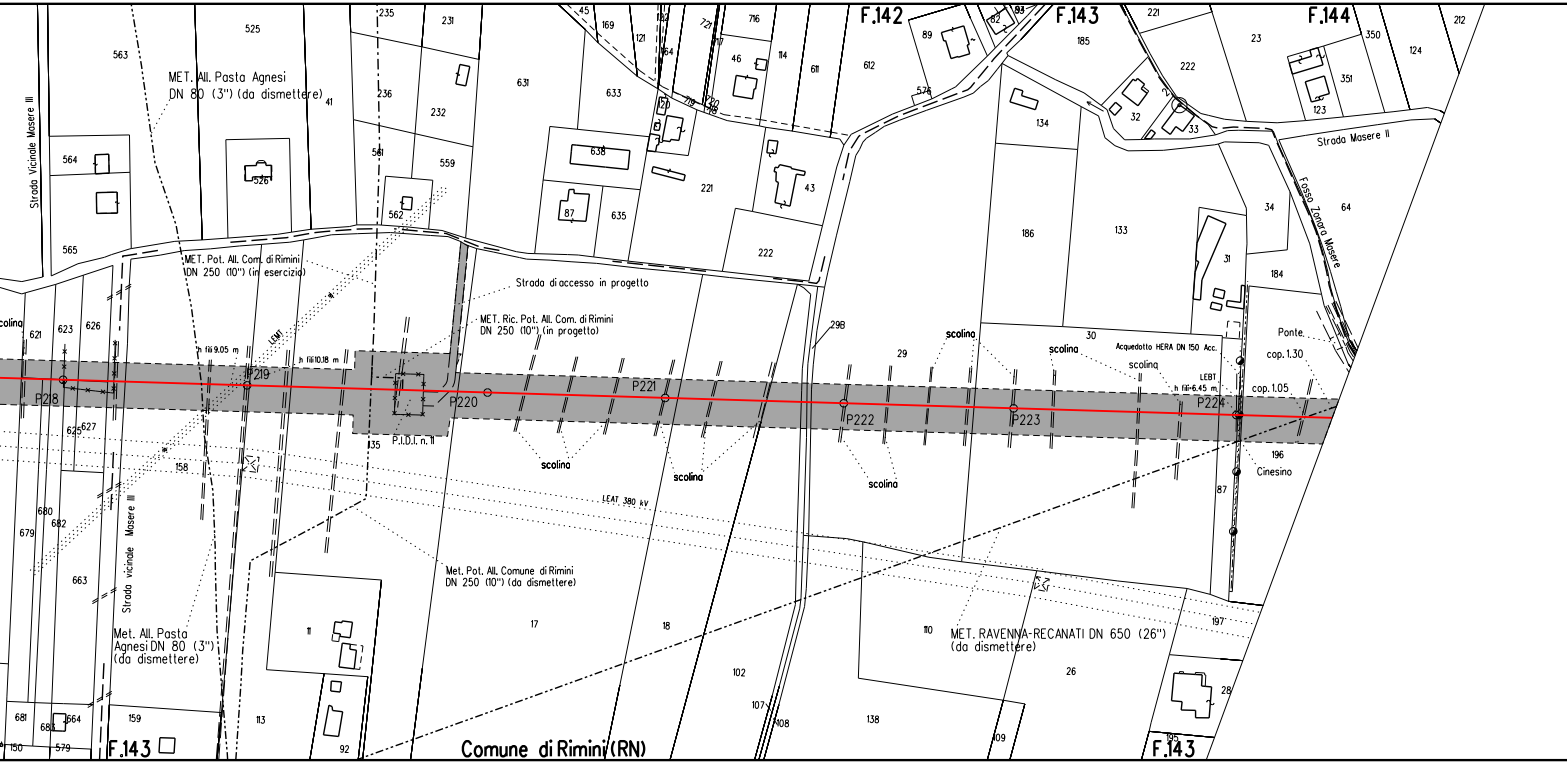
F.142
F.143
F.144
F.143
F.143
Comune di Rimini (RN)
Strada Vicinale Masere III
Strada vicinale Masere III
Strada Masere II
Fosso Zonara Masere
MET. All. Pasta Agnesi
DN 80 (3") (da dismettere)
MET. Pot. All. Com. di Rimini
DN 250 (10") (in esercizio)
Strada di accesso in progetto
MET. Ric. Pot. All. Com. di Rimini
DN 250 (10") (in progetto)
Met. Pot. All. Comune di Rimini
DN 250 (10") (da dismettere)
Met. All. Pasta
Agnesi DN 80 (3")
(da dismettere)
MET. RAVENNA-RECANATI DN 650 (26")
(da dismettere)
LEMT
LEAT 380 kV
LEBT
h fili 9.05 m
h fili 10.18 m
h fili 6.45 m
P.I.D.I. n. 11
Acquedotto HERA DN 150 Acc.
Ponte
cop. 1.30
cop. 1.05
Cinesino
scolina
scolina
scolina
scolina
scolina
scolina
scolina
P218
P219
P220
P221
P222
P223
P224
563
525
235
231
45
169
121
82
164
721
717
716
46
114
611
612
89
82
93
185
221
23
350
124
212
41
236
232
631
633
720
719
718
576
222
351
123
32
33
134
564
526
561
559
638
221
43
562
87
635
222
186
133
34
64
31
184
565
621
623
626
298
29
30
625
627
135
158
196
87
680
682
679
663
17
18
110
26
197
11
102
107
108
138
109
28
681
683
664
159
113
92
150
579
195

⩾ 1.50 m			⩾ 1.50 m			
PN	PI	PI	NO PISTA		PI	PN

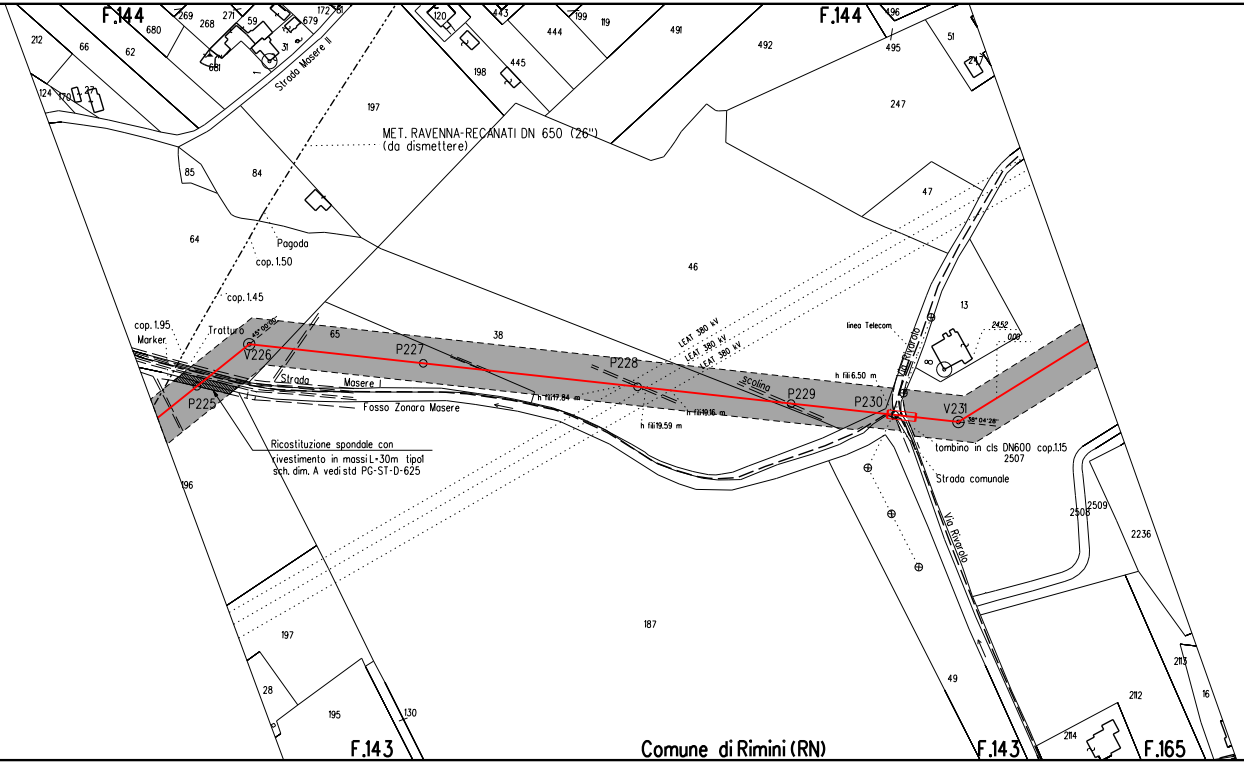
F.144
F.144
F.143
F.143
F.165
Comune di Rimini (RN)
MET. RAVENNA-RECANATI DN 650 (26")
(da dismettere)
Strada Masere II
Pagoda
cop. 1.50
cop. 1.45
cop. 1.95
Marker
Tratturo
45° 00' 00"
V226
P225
P227
P228
P229
P230
V231
38° 04' 28"
Strada Masere I
Fosso Zonara Masere
Ricostituzione spondale con rivestimento in massi L=30m tipo I sch. dim. A vedi std PG-ST-D-625
h fili 17.84 m
h fili 19.16 m
h fili 19.59 m
h fili 6.50 m
LEAT 380 kV
LEAT 380 kV
LEAT 380 kV
scolina
linea Telecom
Via Rivarolo
Via Rivarolo
tombino in cls DN600 cop.1.15
Strada comunale
24.52
0.08
212
66
62
680
269
268
271
59
31
172
81
679
681
124
170
27
120
443
199
119
444
445
198
491
492
196
495
51
247
197
85
84
64
46
47
13
8
65
38
196
197
187
28
195
130
49
2507
2508
2509
2236
2113
2112
2114
16

⩾1,50 m

PN

NO
PISTA

PN

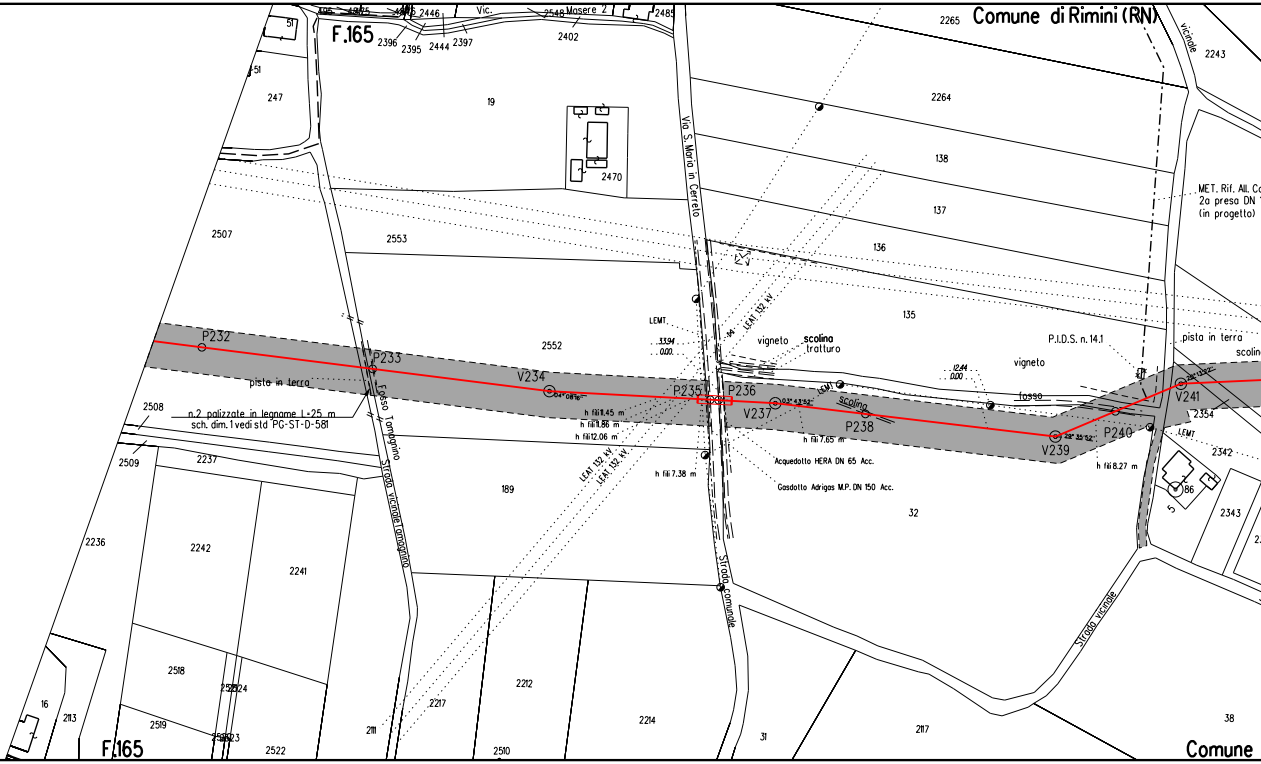

F.165
Comune di Rimini (RN)
2396
2395
2444
2397
2446
Vic.
2548
Mosere 2
2485
2402
51
247
19
2470
2265
2264
138
137
136
135
vicinale
2243
MET. Rif. All. Co
2a presa DN
(in progetto)
Via S. Maria in Cerreto
2507
2553
2552
P232
P233
pista in terra
Fosso Tomagnino
V234
LEMT.
33.94
0.00
P235
P236
V237
P238
vigneto
scolina
tratturo
LEAT 132 kV
LEMT
scolina
12.44
0.00
vigneto
fosso
P.I.D.S. n. 14.1
pista in terra
scolin
V239
P240
V241
2354
LEMT
2342
h fili 11.45 m
h fili 11.86 m
h fili 12.06 m
h fili 7.65 m
h fili 7.38 m
h fili 8.27 m
Acquedotto HERA DN 65 Acc.
Gasdotto Adrigas M.P. DN 150 Acc.
2508
n.2 palizzate in legname L=25 m
sch. dim. 1 vedi std PG-ST-D-581
2509
2237
LEAT 132 kV
LEAT 132 kV
189
32
86
5
2343
Strada vicinale Tomagnino
Strada comunale
Strada vicinale
2236
2242
2241
2518
2524
16
2113
2519
2523
2522
F.165
2111
2217
2212
2510
2214
31
2117
38
Comune

⩾1.50 m ⩾1.50 m

PN NO PISTA PN PN NO PISTA PN

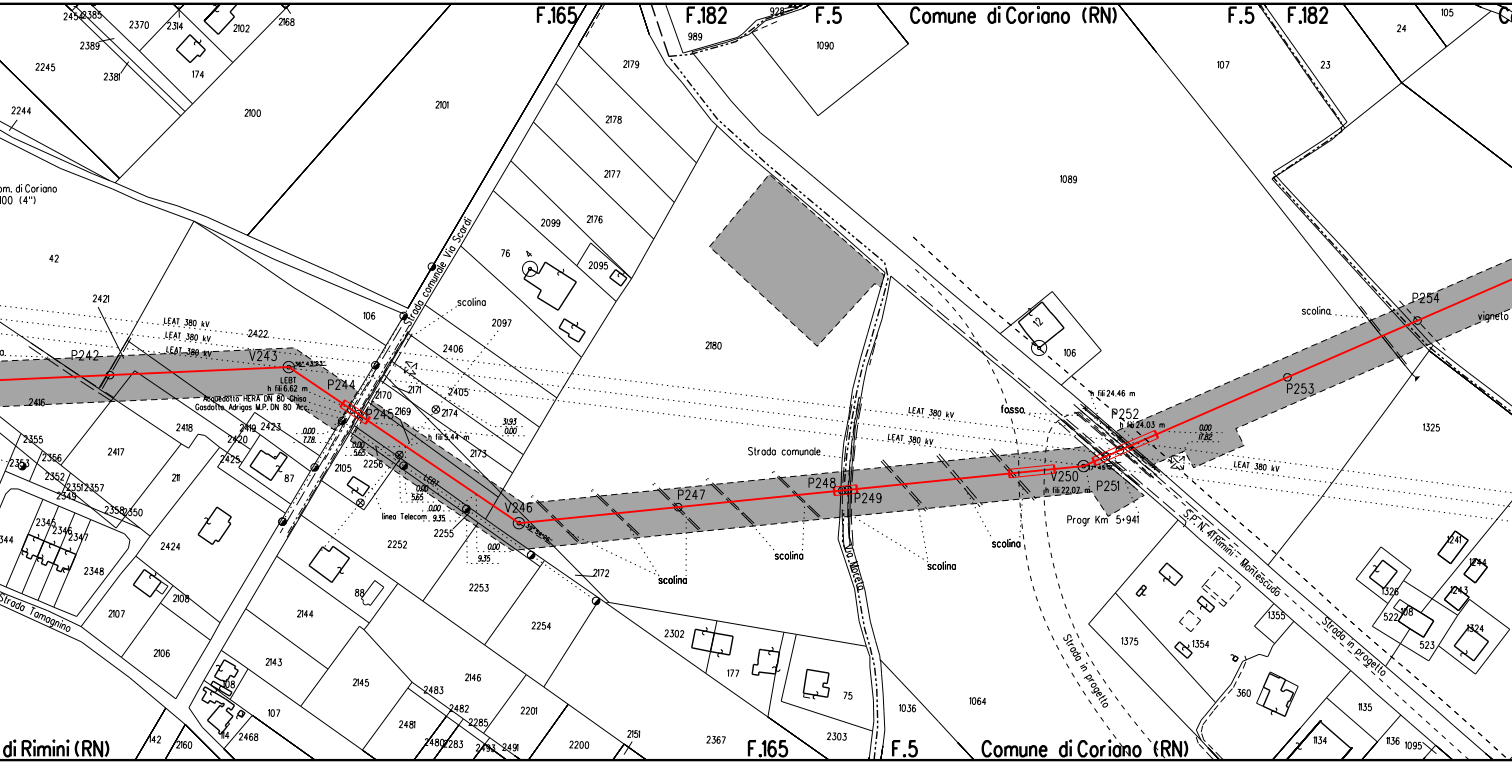

F.165
F.182
F.5
Comune di Coriano (RN)
F.5
F.182
di Rimini (RN)
F.165
F.5
Comune di Coriano (RN)
P242
V243
P244
P245
V246
P247
P248
P249
V250
P251
P252
P253
P254
LEAT 380 kV
Strada comunale Via Scardi
Strada comunale
Via Moretta
SP N. 41 Rimini - Montescudo
Strada in progetto
Strada Tomagnino
scolina
fosso
vigneto
Progr. Km 5+941
Acquedotto HERA DN 80 Ghisa
Gasdotto Adrigas M.P. DN 80 Acc.
linea Telecom
h fili 6.62 m
h fili 5.44 m
h fili 24.46 m
h fili 24.03 m
h fili 22.07 m
Com. di Coriano
100 (4")

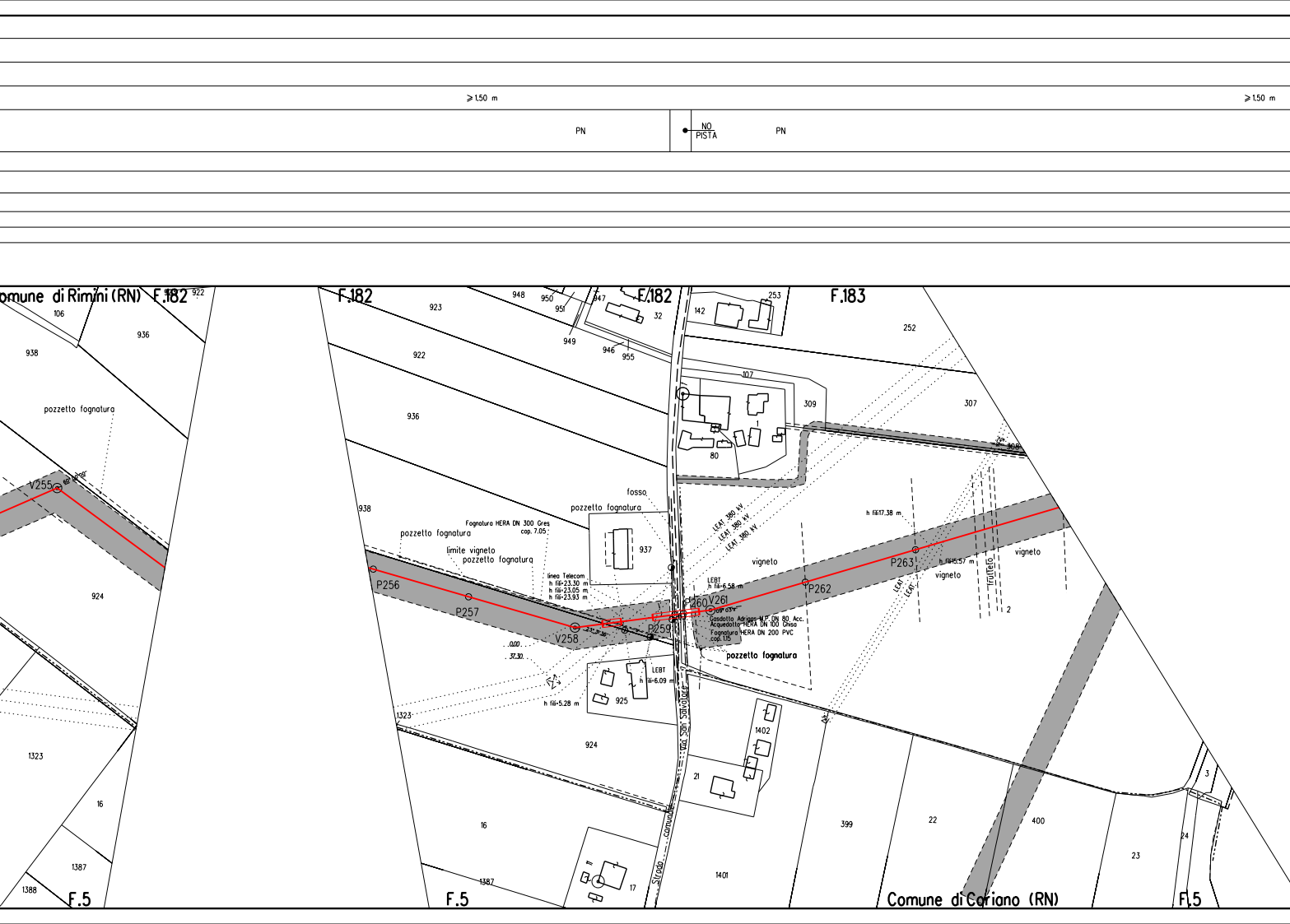
≥1.50 m
PN
NO PISTA
PN
≥1.50 m
Comune di Rimini (RN)
F.182
F.182
F.182
F.183
922
106
936
938
923
922
936
938
948
950
951
947
949
946
955
32
142
253
252
107
309
307
308
80
pozzetto fognatura
V255
924
1323
16
1387
1388
F.5
fosso
pozzetto fognatura
Fognatura HERA DN 300 Gres
cop. 7.05
pozzetto fognatura
limite vigneto
pozzetto fognatura
937
linea Telecom
h fili=23.30 m
h fili=23.05 m
h fili=23.93 m
LEAT 380 kV
LEAT 380 kV
LEAT 380 kV
vigneto
LEBT
h fili=6.58 m
P256
P257
V258
P259
P260
V261
P262
P263
Gasdotto Adrigas M.P. DN 80 Acc.
Acquedotto HERA DN 100 Ghisa
Fognatura HERA DN 200 PVC
cop. 1.15
pozzetto fognatura
0.00
37.30
LEBT
h fili=6.09 m
h fili=5.28 m
925
1323
924
Via San Salvatore
Strada comunale
1402
21
16
1387
17
F.5
h fili17.38 m
h fili15.57 m
vigneto
vigneto
LEAT
LEAT
frutteto
2
399
1401
22
400
23
24
3
Comune di Coriano (RN)
F.5

⩾ 1.50 m	⩾ 4.00 m

PN	NO PISTA

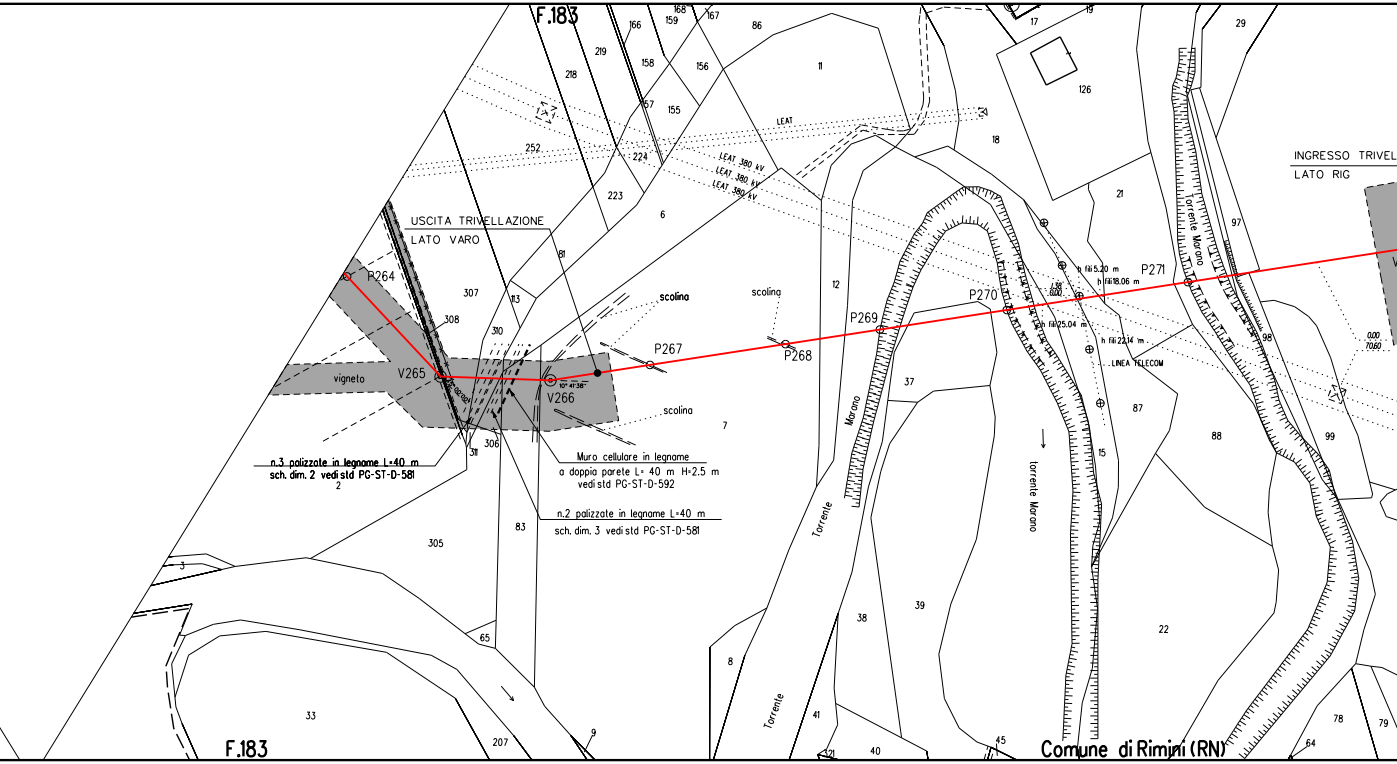
F.183
USCITA TRIVELLAZIONE
LATO VARO
P264
vigneto
V265
V266
10° 41' 38"
P267
P268
P269
P270
P271
scolina
scolina
scolina
LEAT
LEAT 380 kV
LEAT 380 kV
LEAT 380 kV
n.3 palizzate in legname L=40 m
sch. dim. 2 vedi std PG-ST-D-581
Muro cellulare in legname
a doppia parete L= 40 m H=2.5 m
vedi std PG-ST-D-592
n.2 palizzate in legname L=40 m
sch. dim. 3 vedi std PG-ST-D-581
h fili 5.20 m
h fili 18.06 m
h fili 25.04 m
h fili 22.14 m
LINEA TELECOM
1.38
0.00
0.00
70.60
Torrente Marano
Marano
Torrente
Torrente
torrente Marano
INGRESSO TRIVEL
LATO RIG
Comune di Rimini (RN)
F.183
166
168
159
167
86
219
158
156
11
218
57
155
252
224
223
6
126
17
19
29
18
21
97
98
99
307
308
113
81
310
12
37
87
88
7
306
311
2
305
83
3
33
65
207
9
8
41
38
39
40
45
15
22
78
79
64
121

≥ 4.00 m	≥ 1.50 m			≥ 1.50 m
PN		PN	NO PISTA	PN

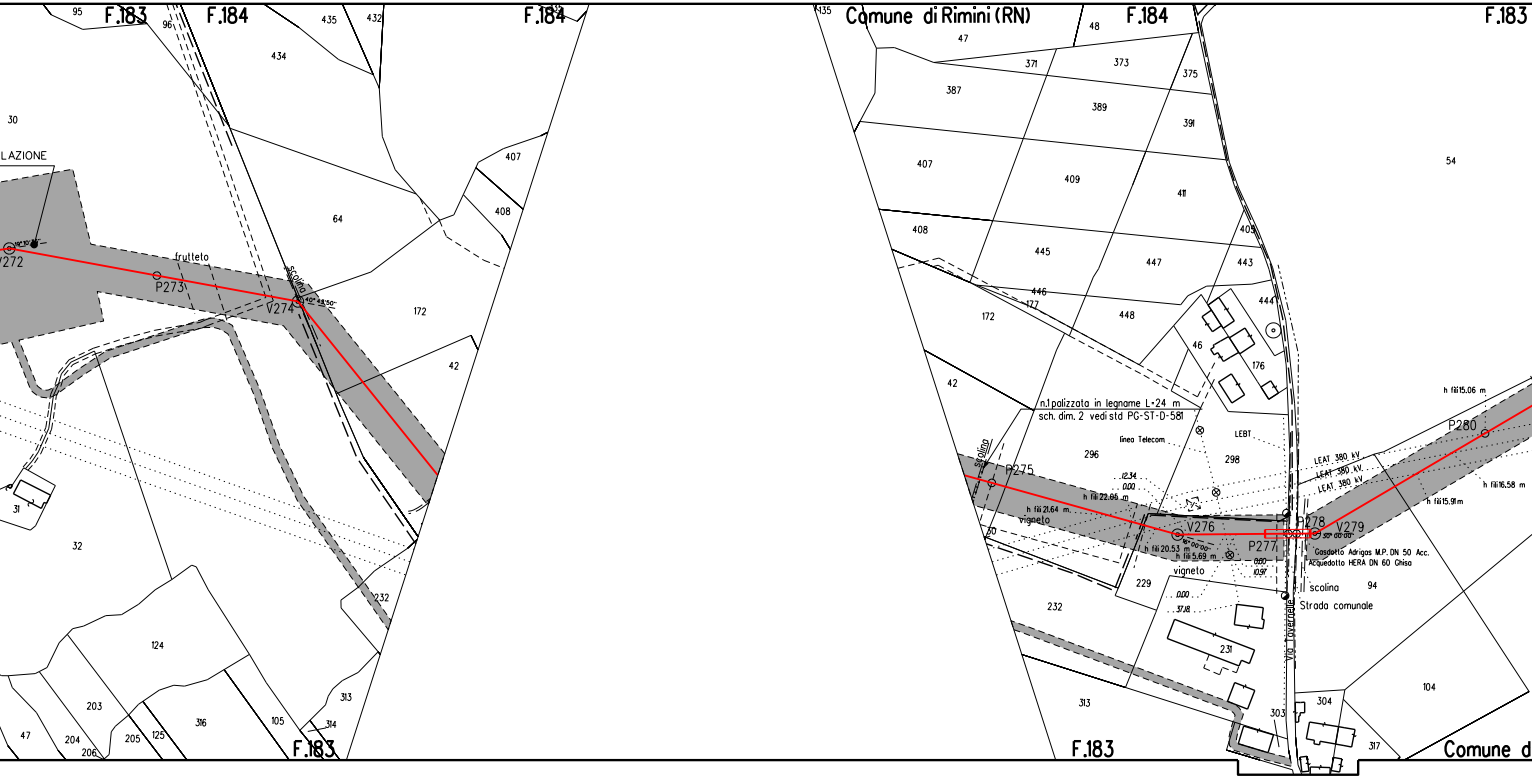
F.183
F.184
F.184
95
96
435
432
434
30
LAZIONE
407
408
64
frutteto
V272
P273
V274
scolina
172
42
31
32
232
124
203
316
105
313
314
47
204
205
125
206
F.183
135
Comune di Rimini (RN)
F.184
F.183
48
47
371
373
375
387
389
391
407
409
411
54
408
445
447
405
443
446
177
444
172
448
46
176
42
n.1 palizzata in legname L=24 m
sch. dim. 2 vedi std PG-ST-D-581
linea Telecom
LEBT
296
298
scolina
P275
12.34
0.00
h fili 22.66 m
h fili 21.64 m.
vigneto
30
V276
h fili 20.53 m
h fili 5.69 m
P277
0.00
10.97
P278
V279
P280
h fili 15.06 m
LEAT 380 kV
LEAT 380 kV
LEAT 380 kV
h fili 16.58 m
h fili 15.91 m
Gasdotto Adrigas M.P. DN 50 Acc.
Acquedotto HERA DN 60 Ghisa
vigneto
229
0.00
37.18
scolina
94
Strada comunale
Via Tavernelle
232
231
313
303
304
104
317
F.183
Comune d

⩾1.50 m	
PN	

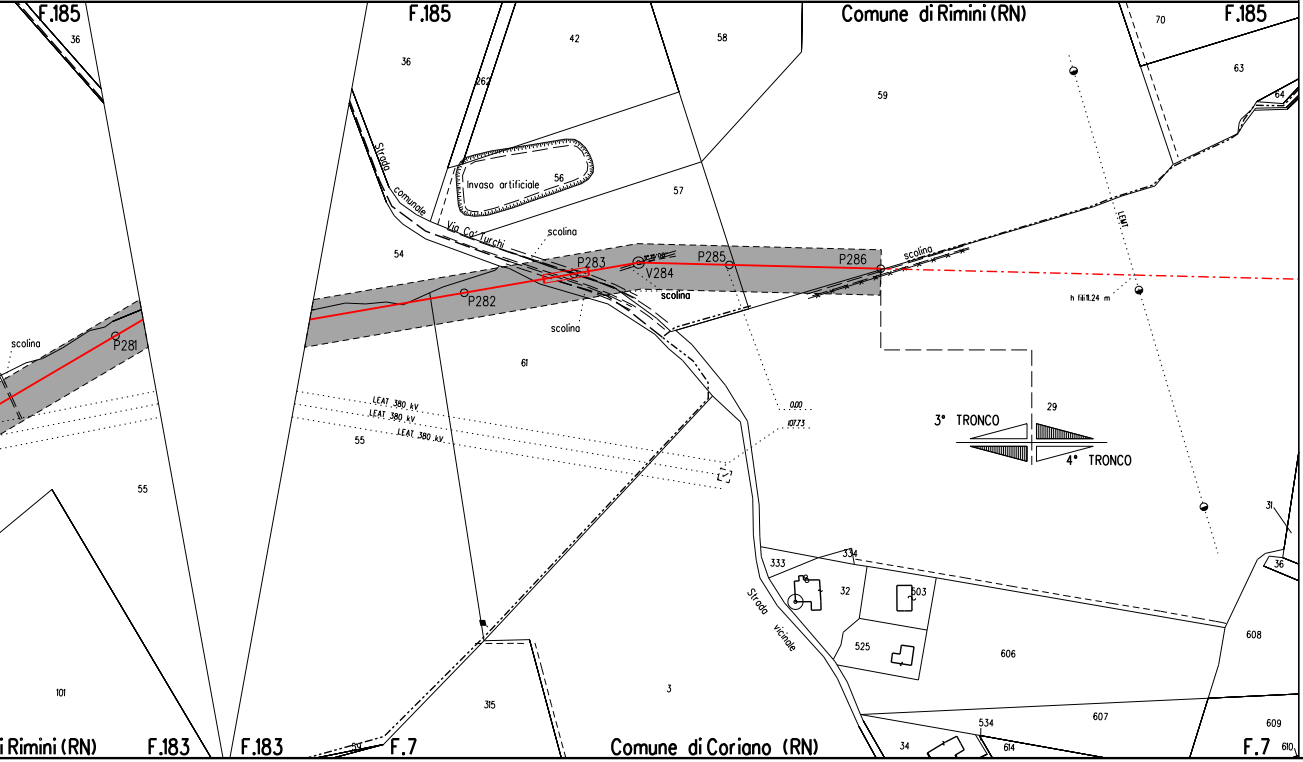

F.185
36
F.185
36
42
58
Comune di Rimini (RN)
70
F.185
63
64
262
59
Strada
comunale
Via Ca' Turchi
Invaso artificiale
56
57
54
scolina
P283
V284
P285
P286
scolina
scolina
P282
scolina
61
scolina
P281
LEAT
h fili 11.24 m
LEAT 380 kV
LEAT 380 kV
LEAT 380 kV
55
55
0.00
107.73
29
3° TRONCO
4° TRONCO
31
36
333
334
32
503
525
606
608
Strada
vicinale
101
315
3
607
609
534
34
614
i Rimini (RN)
F.183
F.183
F.7
Comune di Coriano (RN)
F.7
610

ALLEGATO 1

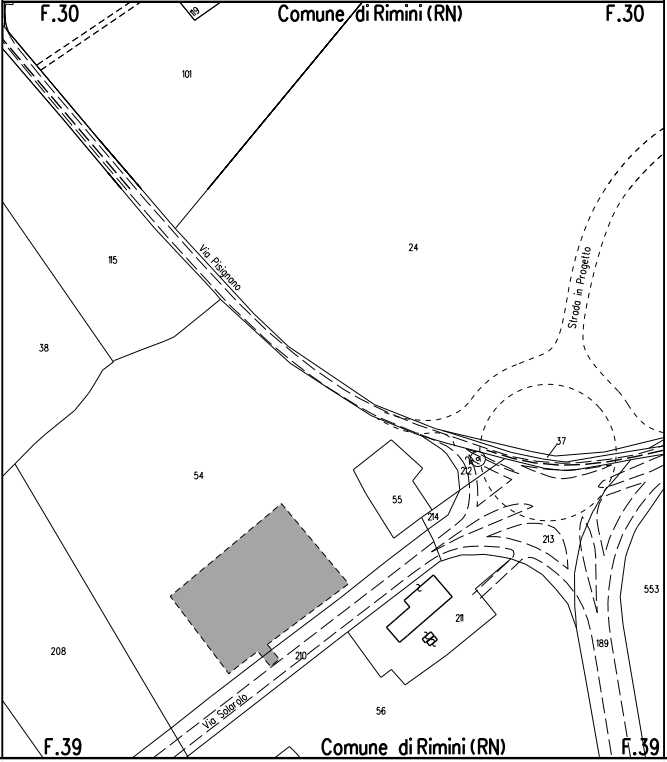
F.30
Comune di Rimini (RN)
F.30
119
101
Via Pisignano
24
Strada in Progetto
115
38
54
37
212
55
214
213
553
211
189
208
210
Via Solarolo
56
F.39
Comune di Rimini (RN)
F.39

ALLEGATO 2

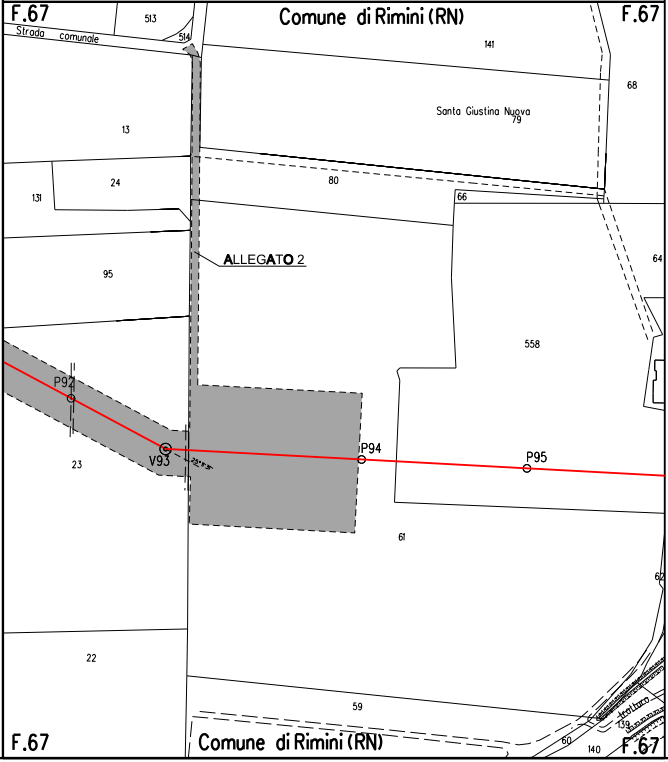
F.67
513
Comune di Rimini (RN)
F.67
Strada comunale
514
141
68
Santa Giustina Nuova
79
13
80
24
131
66
ALLEGATO 2
64
95
558
P92
V93
P94
P95
23
61
62
22
59
139
60
140
F.67
Comune di Rimini (RN)
F.67

LEGENDA

▨	10.00 m 14.00 m	AREA DI OCCUPAZIONE LAVORI (RISTRETTA 8 :12 m)
⇄		AREA DI MONTAGGIO E TRANSITO
———		METANODOTTO IN PROGETTO
—·—·—		metanodotto in esercizio con sola posa cavo telecomando
- - - - -		metanodotto in esercizio
—·—·—		metanodotto in progetto da altra opera
—··—··—		metanodotto in dismissione

SIMBOLI

◎ V1	vertice
○ P1	picchetto
●	caposaldo

Firmato digitalmente da

Rocco Vincenzo Monaco

CN = Monaco Rocco Vincenzo
C = IT

ABBREVIAZIONI

PN	area di passaggio con pista normale
PI	area di passaggio con inversione di pista
PR	area di passaggio con pista ristretta
PP	pista particolare

NOTE

1. In corrispondenza di parallelismi e/o interferenze dell'area di passaggio con linee elettriche aeree, l'appaltatore dovra' procedere all'esatto determinazione dell'altezza dei conduttori e del loro voltaggio in modo da poter adottare i necessari provvedimenti di sicurezza propedeutici alla esecuzione dei lavori di costruzione.
2. L'appaltatore dovra' procedere all'esatto accertamento di cavi, tubazioni e fogne interrate interferenti con la linea, mediante scavi a mano.

NOTA: Planimetria catastale aggiornata a Ottobre 2019

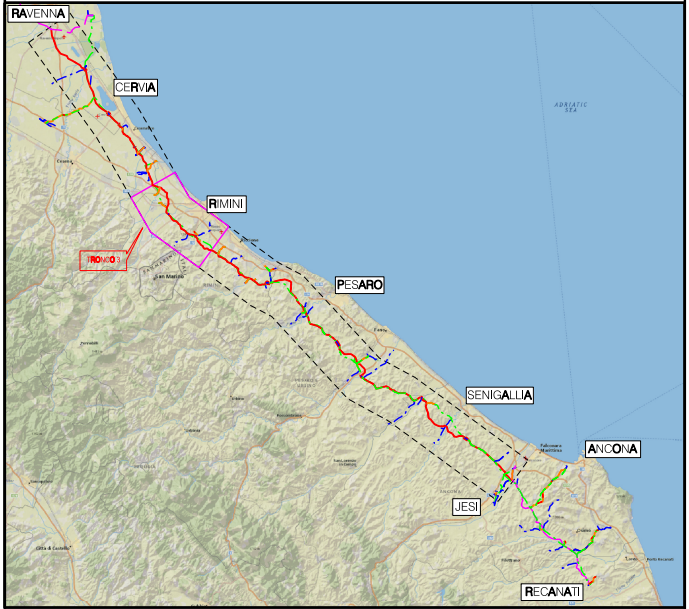
RAVENNA
CERVIA
RIMINI
TRONCO 3
San Marino
PESARO
SENIGALLIA
ANCONA
JESI
RECANATI
ADRIATIC SEA

COROGRAFIA Scala 1:500.000

Rev.	DATA	DESCRIZIONE	ELABORATO	VERIFICATO	APPROVATO AUTORIZZATO
2	Ott. 2020	VARIANTE DI TRACCIATO DA P0 A V10. AUMENTATA COPERTURA MINIMA NEI TRATTI: P1-P9, P99-P102, P201-P203, V266-V274. INSERITO CAVO IN FIBRA OTTICA A V74 - VALIDO PER APPALTO	A. MAGNONI	F. MARCHETTI	V.FORLIVESI G.GIOVANNINI
1	Mag. 2020	EMISSIONE PER APPALTO LOTTO 2	A. MAGNONI	F. MARCHETTI	V.FORLIVESI G.GIOVANNINI
0	Mar. 2020	EMISSIONE PER APPALTO	A. MAGNONI	F. MARCHETTI	V.FORLIVESI G.GIOVANNINI

PROPRIETARIO snam	PROGETTISTA TechnipFMC Rif.TPIDL: 081400C-103-DW-3252-20 TECHNIP ITALY DIREZIONE LAVORI S.p.A.	COMMESSA NR/17350/R-L01	CODICE TEC. C.T. 20203

RIFACIMENTO METANODOTTO RAVENNA - CHIETI
TRATTO RAVENNA - JESI DN 650 (26"), DP 75 bar
3° TRONCO San Mauro Pascoli - Rimini

DIS. N. PG-PL-71E-303

REVISIONE 2

PLANIMETRIA CATASTALE CON AREE OCCUPAZIONE LAVORI

FG. 1 DI 1

SCALA 1:2000