DATI TECNICI FUNZIONALI

COPERTURA MINIMA DELLA CONDOTTA		⩾ 1.50 m	
AREA DI PASSAGGIO		PI	

CONFINI AMMINISTRATIVI

DATI CARATTERISTICI

DATI DI COSTRUZIONE

PRESSIONE DI PROGETTO 75.0 bar
PRESSIONE MASSIMA DI ESERCIZIO (MOP) 70.0 bar
GRADO DI UTILIZZAZIONE DICHIARATO f - 0.57
DIAMETRO PREVALENTE = 150.0 (DN)

REALIZZATO IN CONFORMITA' AL D.M. 17/04/2008
CONFORMITA' AL D.M NUMERO D.M. 17/04/2008
PER MODIFICHE REALIZZATE SUCCESSIVAMENTE

RIVESTIMENTO GIUNTI DI SALDATURA

FASCE TERMORESTRINGENTI

DATI GENERALI

DN 150 SP 7.1 [UNI-EN] 1023.01 m

LUNGHEZZA TOTALE IMPIANTO 1023.01 m

FASE EMISSIONE Appalto

PLANIMETRIA 1:2000

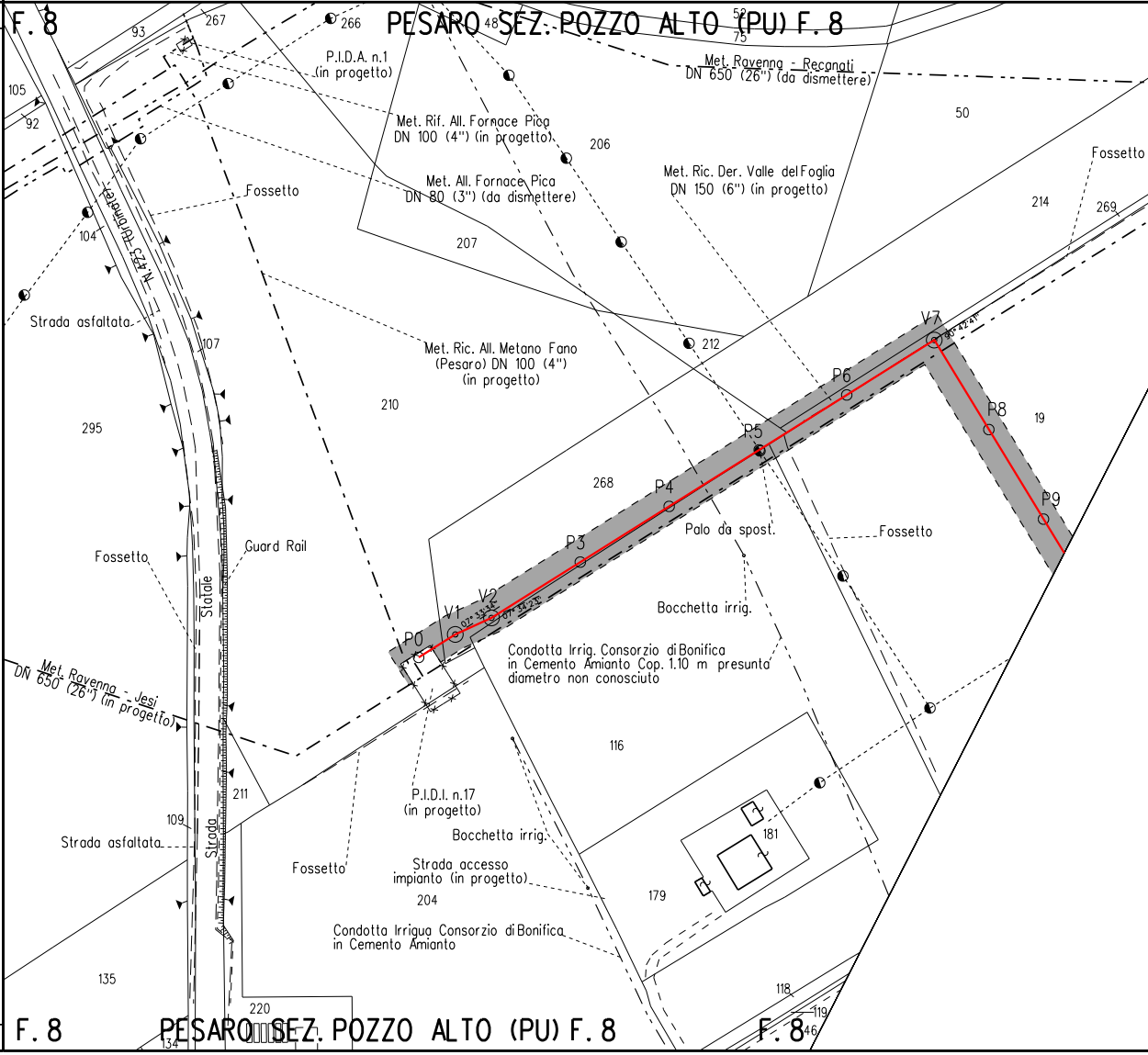
F. 8
PESARO SEZ. POZZO ALTO (PU) F. 8
93
267
266
48
52
75
105
92
P.I.D.A. n.1
(in progetto)
Met. Ravenna - Recanati
DN 650 (26") (da dismettere)
50
Met. Rif. All. Fornace Pica
DN 100 (4") (in progetto)
206
Met. All. Fornace Pica
DN 80 (3") (da dismettere)
Met. Ric. Der. Valle del Foglia
DN 150 (6") (in progetto)
Fossetto
214
269
Fossetto
104
N. 423 (Urbinate)
207
Strada asfaltata
107
212
Met. Ric. All. Metano Fano
(Pesaro) DN 100 (4")
(in progetto)
V7
P6
P8
19
295
210
P5
268
P4
P9
P3
Palo da spost.
Fossetto
Fossetto
Guard Rail
Statale
V2
V1
P0
Bocchetta irrig.
Condotta Irrig. Consorzio di Bonifica
in Cemento Amianto Cop. 1.10 m presunta
diametro non conosciuto
Met. Ravenna - Jesi
DN 650 (26") (in progetto)
116
211
P.I.D.I. n.17
(in progetto)
109
Strada asfaltata
Strada
Bocchetta irrig.
181
Fossetto
Strada accesso
impianto (in progetto)
179
204
Condotta Irrigua Consorzio di Bonifica
in Cemento Amianto
135
118
119
46
220
134
F. 8
PESARO SEZ. POZZO ALTO (PU) F. 8
F. 8

CONFINI AMMINISTRATIVI

Il presente disegno e' di proprieta' aziendale - La Societa' tutelera' i propri diritti a termine di legge.

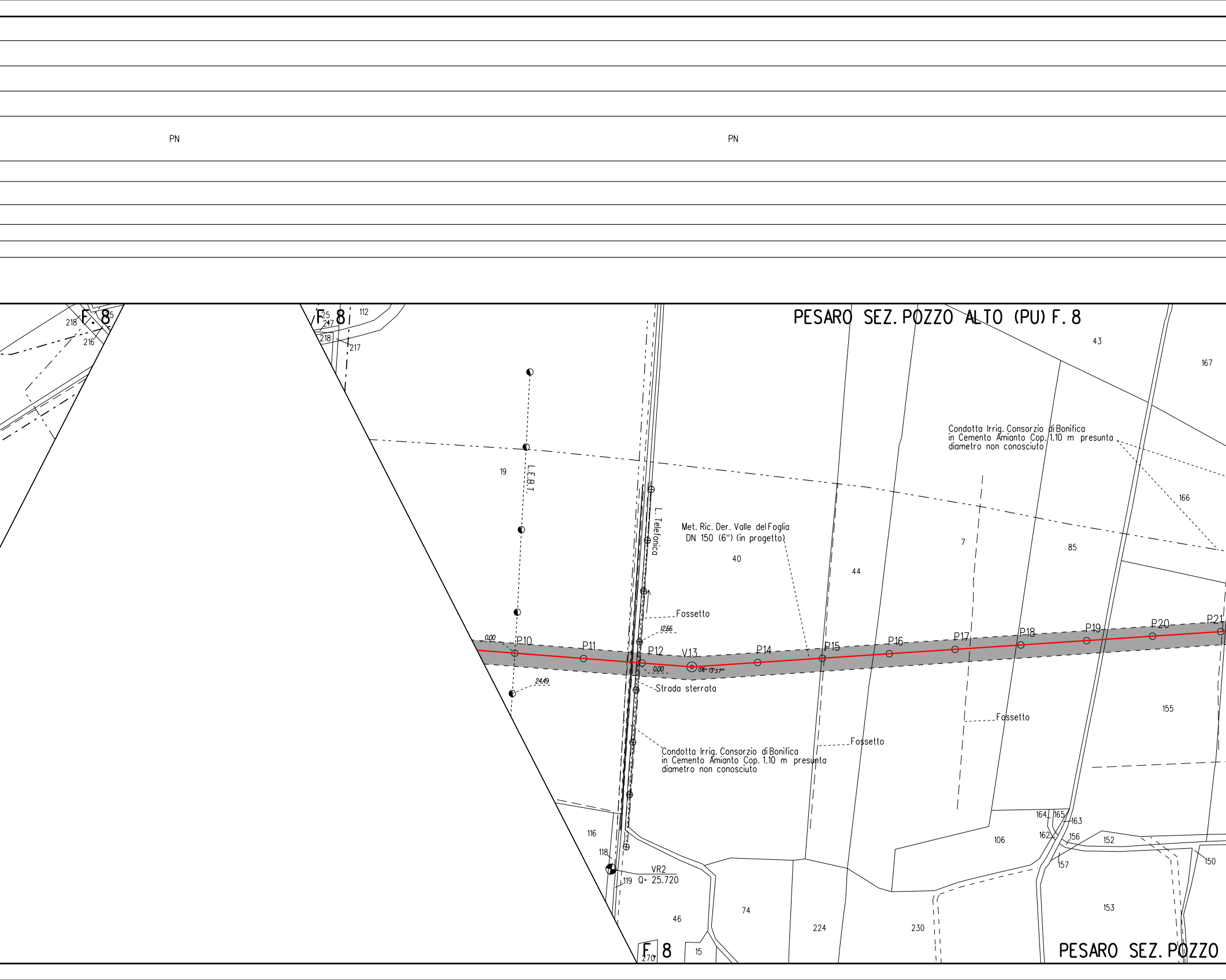
PN
PN
PESARO SEZ. POZZO ALTO (PU) F. 8
F. 8
F. 8
F. 8
PESARO SEZ. POZZO
218
216
25
217
218
217
112
43
167
19
L.E.B.T.
L. Telefonica
Condotta Irrig. Consorzio di Bonifica
in Cemento Amianto Cop. 1.10 m presunta
diametro non conosciuto
166
Met. Ric. Der. Valle del Foglia
DN 150 (6") (in progetto)
40
44
7
85
Fossetto
12.66
0.00
P10
P11
P12
V13
P14
P15
P16
P17
P18
P19
P20
P21
0.00
08° 13' 37"
24.49
Strada sterrata
Fossetto
Fossetto
155
Condotta Irrig. Consorzio di Bonifica
in Cemento Amianto Cop. 1.10 m presunta
diametro non conosciuto
116
118
VR2
Q= 25.720
119
164
165
163
162
156
152
106
157
150
74
46
224
230
153
270
15

⩾ 1.50 m

PN

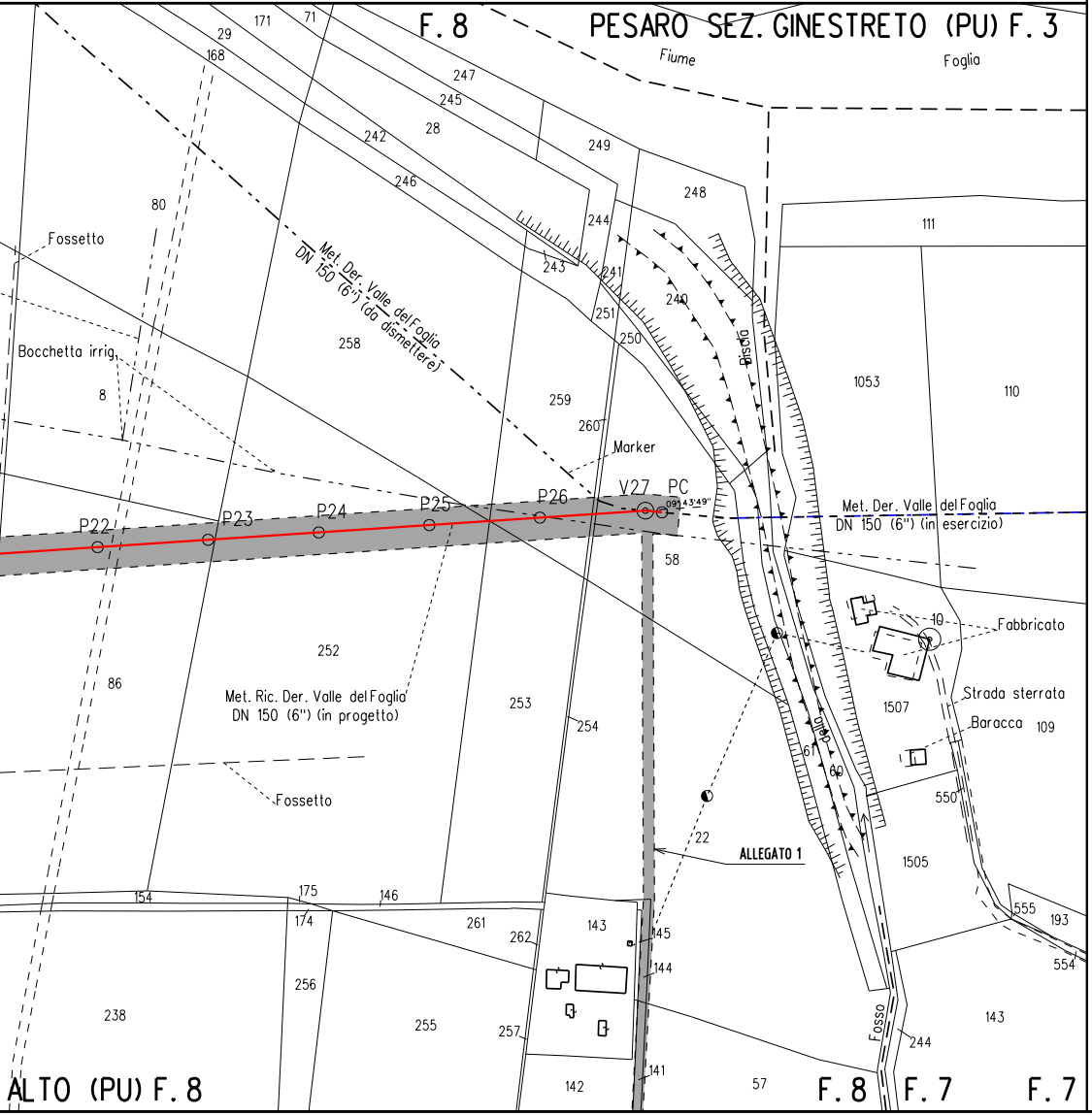
F. 8
PESARO SEZ. GINESTRETO (PU) F. 3
Fiume
Foglia
Fossetto
Bocchetta irrig.
Met. Der. Valle del Foglia
DN 150 (6") (da dismettere)
Marker
Biscia
P22
P23
P24
P25
P26
V27
PC
Met. Der. Valle del Foglia
DN 150 (6") (in esercizio)
Fabbricato
Strada sterrata
Baracca
Met. Ric. Der. Valle del Foglia
DN 150 (6") (in progetto)
Fossetto
ALLEGATO 1
Fosso
ALTO (PU) F. 8
F. 8
F. 7
F. 7

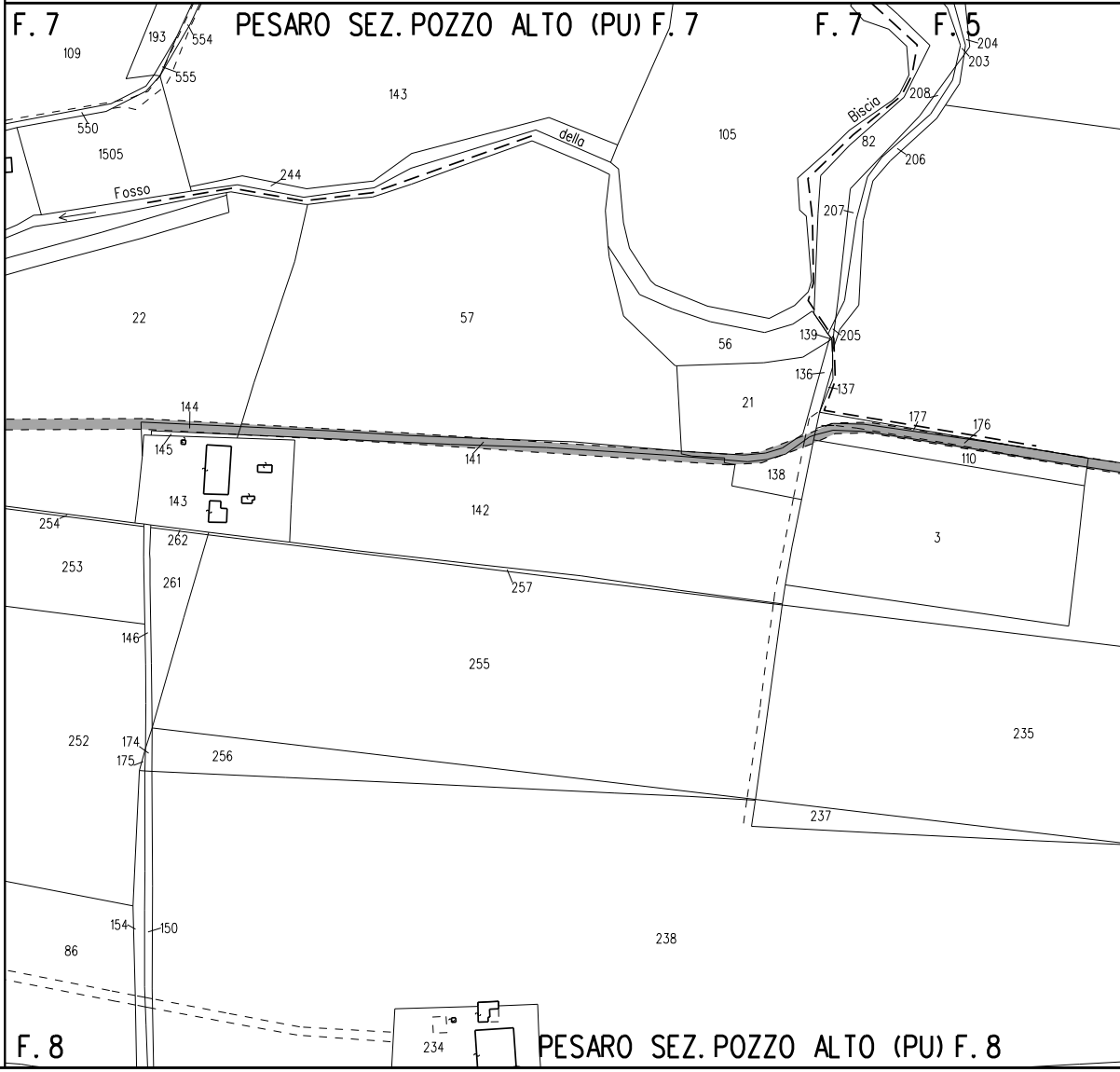
F. 7
PESARO SEZ. POZZO ALTO (PU) F. 7
F. 7
F. 5
Fosso
della
Biscia
F. 8
PESARO SEZ. POZZO ALTO (PU) F. 8

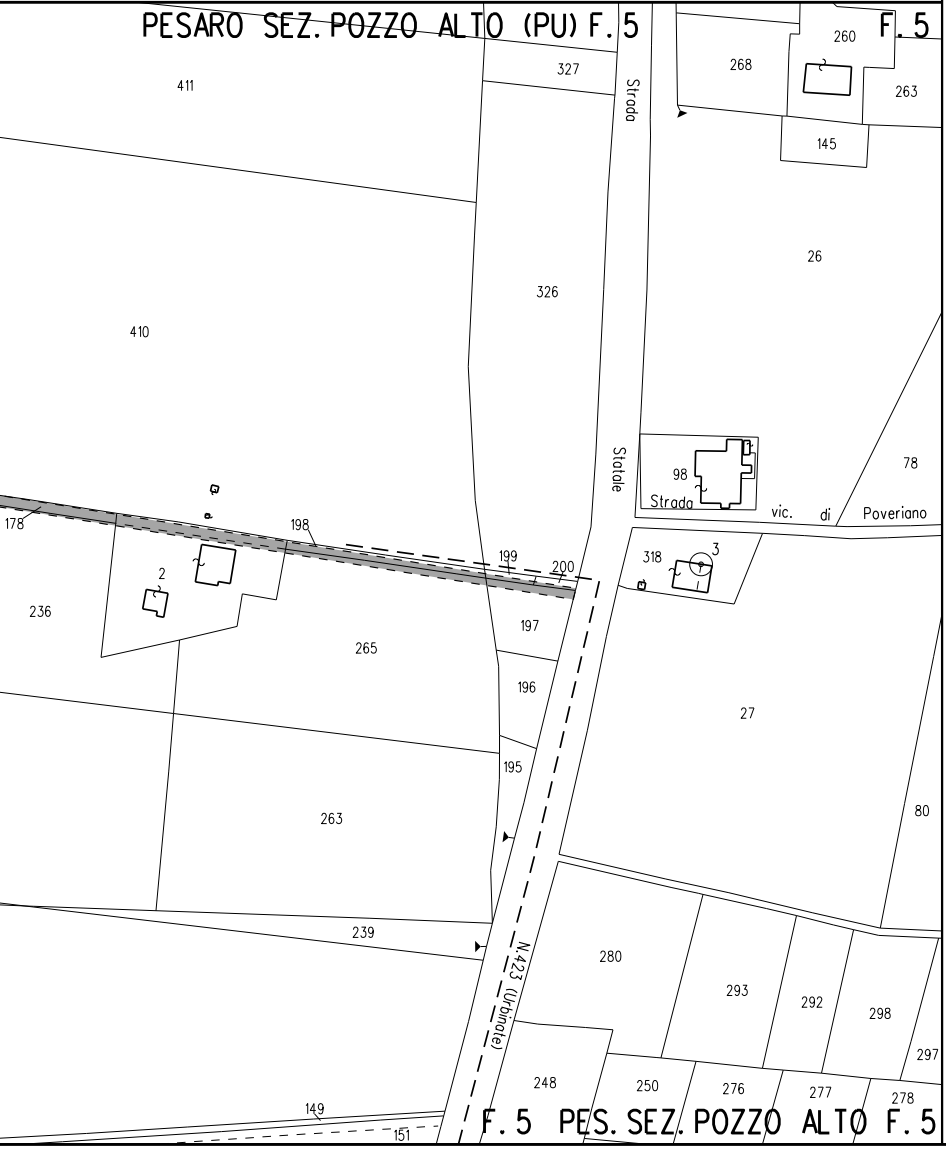
PESARO SEZ. POZZO ALTO (PU) F. 5
F. 5
411
327
Strada
268
260
263
145
410
326
26
Statale
98
Strada
vic. di Poveriano
78
178
198
199
200
318
3
2
236
265
197
196
27
195
263
80
239
N.423 (Urbinate)
280
293
292
298
297
248
250
276
277
278
149
151
F. 5 PES. SEZ. POZZO ALTO F. 5

LEGENDA

▨ 6.00 m 8.00 m	AREA DI OCCUPAZIONE LAVORI (RISTRETTA 4 : 8 m)
→ ←	AREA DI MONTAGGIO E TRANSITO
— · — · —	METANODOTTO IN PROGETTO
— · — · —	metanodotto in esercizio con sola posa cavo telecomando
- - - - - - -	metanodotto in esercizio
— · — · —	metanodotto in progetto da altra opera
— ·· — ·· —	metanodotto in dismissione

SIMBOLI

◎ V1	vertice
○ P1	picchetto
●	caposaldo

ABBREVIAZIONI

PN	area di passaggio con pista normale
PI	area di passaggio con inversione di pista
PR	area di passaggio con pista ristretta
PP	pista particolare

NOTE

1. In corrispondenza di parallelismi e/o interferenze dell'area di passaggio con linee elettriche aeree, l'appaltatore dovra' procedere all'esatta determinazione dell'altezza dei conduttori e del loro voltaggio in modo da poter adottare i necessari provvedimenti di sicurezza propedeutici alla esecuzione dei lavori di costruzione.
2. L'appaltatore dovra' procedere all'esatto accertamento di cavi, tubazioni e fogne interrate interferenti con la linea, mediante scavi a mano.

Firmato digitalmente da

Rocco Vincenzo Monaco

CN = Monaco
Rocco Vincenzo
C = IT

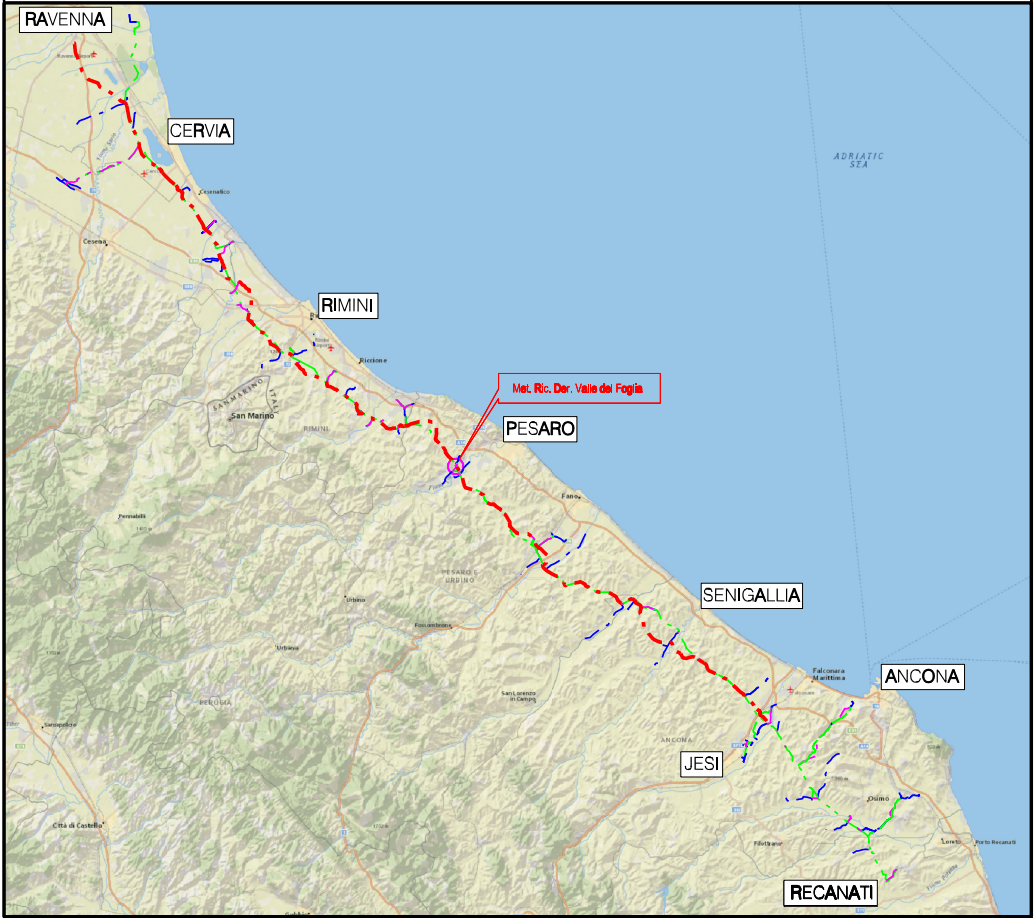
RAVENNA
CERVIA
RIMINI
Met. Ric. Der. Valle del Foglia
PESARO
SENIGALLIA
ANCONA
JESI
RECANATI
ADRIATIC SEA

COROGRAFIA Scala 1:500.000

Nel Comune di **PESARO** (SEZ. **POZZO ALTO**)

Rev.	DATA	DESCRIZIONE	ELABORATO	VERIFICATO	APPROVATO AUTORIZZATO
0	Mag. 2020	EMISSIONE PER APPALTO	V.PIRRERA	F.MARCHETTI	V.FORLIVESI G.GIOVANNINI

snam

PROGETTISTA TechnipFMC

Rif.TPIDL: 081400C-240-DW-3252-290

TECHNIP ITALY DIREZIONE LAVORI S.p.A.

COMMESSA NR/17350/R-L30

CODICE TEC. 9112624

RICOLLEGAMENTO DERIVAZIONE VALLE DEL FOGLIA
DN 150 (6"), DP 75 bar

PLANIMETRIA CATASTALE CON AREE OCCUPAZIONE LAVORI

DIS. N. PG-PL-9E-2953

REVISIONE 0

FG. 1 DI 1

SCALA 1:2000