Il presente disegno e' di proprieta' aziendale - La Societa' tutelera' i propri diritti a termine di legge.

RIPRISTINI	OPERE COMPLEMENTARI IN PROGETTO	
DISMISSIONI	TUBO DI PROTEZIONE INERTIZZATO	
	RIMOZIONE METANODOTTO	▨ ▨
	METANODOTTO INERTIZZATO	L=15.00 m ▨
	AREA DI PASSAGGIO	PTP NO PISTA PTP PI
SITUAZIONE AS-BUILT	PROGRESSIVE	0.000
	PROFONDITA' DI INTERRAMENTO	1.30
	PROTEZIONI MECCANICHE (CUNICOLI, GUNITE, ECC...)	CUNICOLO IN CLS L=41.00m
	TUBO DI PROTEZIONE E LUNGHEZZE	
	TIPO TUBAZIONE E LUNGHEZZE	Sp. 5.20 mm L=19.00 m Sp. 3.96 mm L=2445.00 m
	PUNTO DI INTERCETTAZIONE DI LINEA	P.I.D.I. n.4101100/1 da dismettere
	DISEGNI DI RIFERIMENTO AS-BUILT	RIM-I-D-420 RIM-AT-D-2113 RIM-AT-D-2115 RIM-AT-D-2114 RIM-AT-D-2111 RIM-AT-D-2115
	CONFINI AMMINISTRATIVI	

DATI CARATTERISTICI

DATI DI ESERCIZIO (C.P.I.)

PRESSIONE MASSIMA DI ESERCIZIO MOP 70 bar

DATI GENERALI

DN	100	SP	3.96	2445m
DN	100	SP	5.20	19.00m

LUNGHEZZA TOTALE
TUBAZIONE DA DISMETTERE 2464.00 m

FASE EMISSIONE PER APPALTO

PLANIMETRIA 1:2000

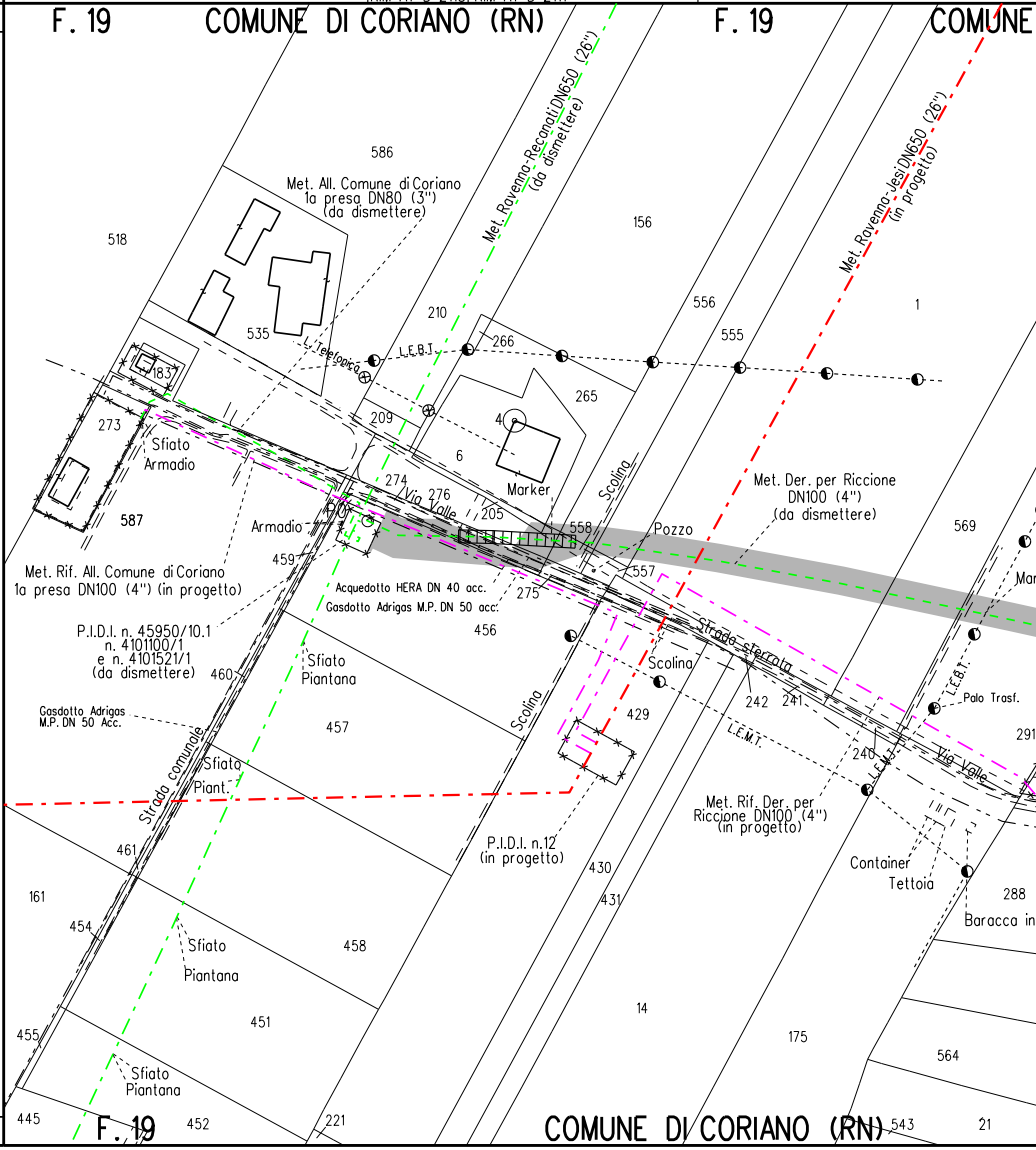
F. 19
COMUNE DI CORIANO (RN)
F. 19
COMUNE
Met. Ravenna-Recanati DN650 (26") (da dismettere)
Met. Ravenna-Jesi DN650 (26") (in progetto)
Met. All. Comune di Coriano 1a presa DN80 (3") (da dismettere)
Met. Der. per Riccione DN100 (4") (da dismettere)
Met. Rif. All. Comune di Coriano 1a presa DN100 (4") (in progetto)
Met. Rif. Der. per Riccione DN100 (4") (in progetto)
P.I.D.I. n. 45950/10.1 n. 4101100/1 e n. 4101521/1 (da dismettere)
P.I.D.I. n.12 (in progetto)
Gasdotto Adrigas M.P. DN 50 Acc.
Acquedotto HERA DN 40 acc.
Gasdotto Adrigas M.P. DN 50 acc.
L. Telefonica
L.E.B.T.
L.E.M.T.
Sfiato Armadio
Armadio
Marker
Pozzo
Via Valle
Strada sterrata
Strada comunale
Scolina
Sfiato Piantana
Sfiato Piant.
Palo Trasf.
Container
Tettoia
Baracca in
Mar
518
586
535
183
273
587
210
266
265
209
6
4
274
276
205
558
557
156
556
555
1
569
459
275
456
457
460
461
161
454
455
445
452
451
458
221
429
430
431
14
175
242
241
240
291
288
564
543
21
F. 19
COMUNE DI CORIANO (RN)

CONFINI AMMINISTRATIVI

PI

130 1486

Sp. 3.96 mm L=2445.00 m

RIM-AT-D-2111 RIM-AT-D-2113 RIM-AT-D-2114

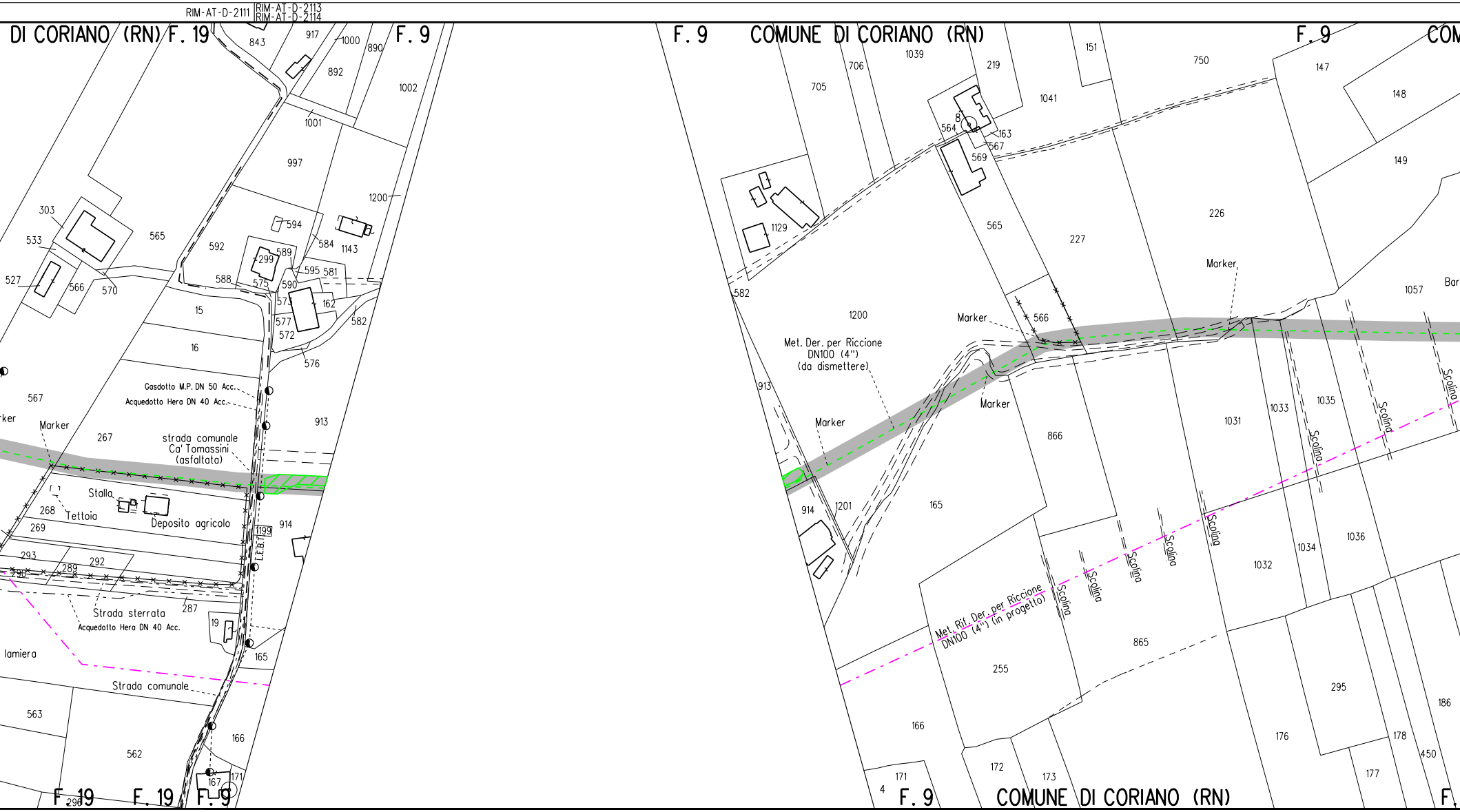
DI CORIANO (RN)
F. 19
F. 9
COMUNE DI CORIANO (RN)
F. 9
COM
Gasdotto M.P. DN 50 Acc.
Acquedotto Hera DN 40 Acc.
strada comunale Ca' Tomassini (asfaltata)
Marker
Stalla
Tettoia
Deposito agricolo
L.E.B.T.
Strada sterrata
Acquedotto Hera DN 40 Acc.
lamiera
Strada comunale
Met. Der. per Riccione DN100 (4") (da dismettere)
Met. Rif. Der. per Riccione DN100 (4") (in progetto)
Scolina
Bar
F. 19
F. 19
F. 9
F. 9
COMUNE DI CORIANO (RN)
843
917
1000
890
892
1002
1001
997
1200
303
533
565
527
566
570
592
594
584
1143
589
299
595
581
588
575
590
573
162
577
572
582
576
15
16
567
267
913
268
269
914
199
293
292
290
289
287
19
165
563
562
166
167
171
296
705
706
1039
219
151
750
147
148
149
1041
8
564
163
567
569
1129
565
226
227
582
1200
566
1057
913
866
1031
1033
1035
914
1201
165
1032
1034
1036
865
255
295
166
176
178
186
450
171
4
172
173
177

PI

PTP

130 — 1196

Sp. 3.96 mm L=2445.00 m

RIM-AT-D-2111 RIM-AT-D-2119

RIM-AT-D-2115

RIM-AT-D-2111
RIM-AT-D-2113

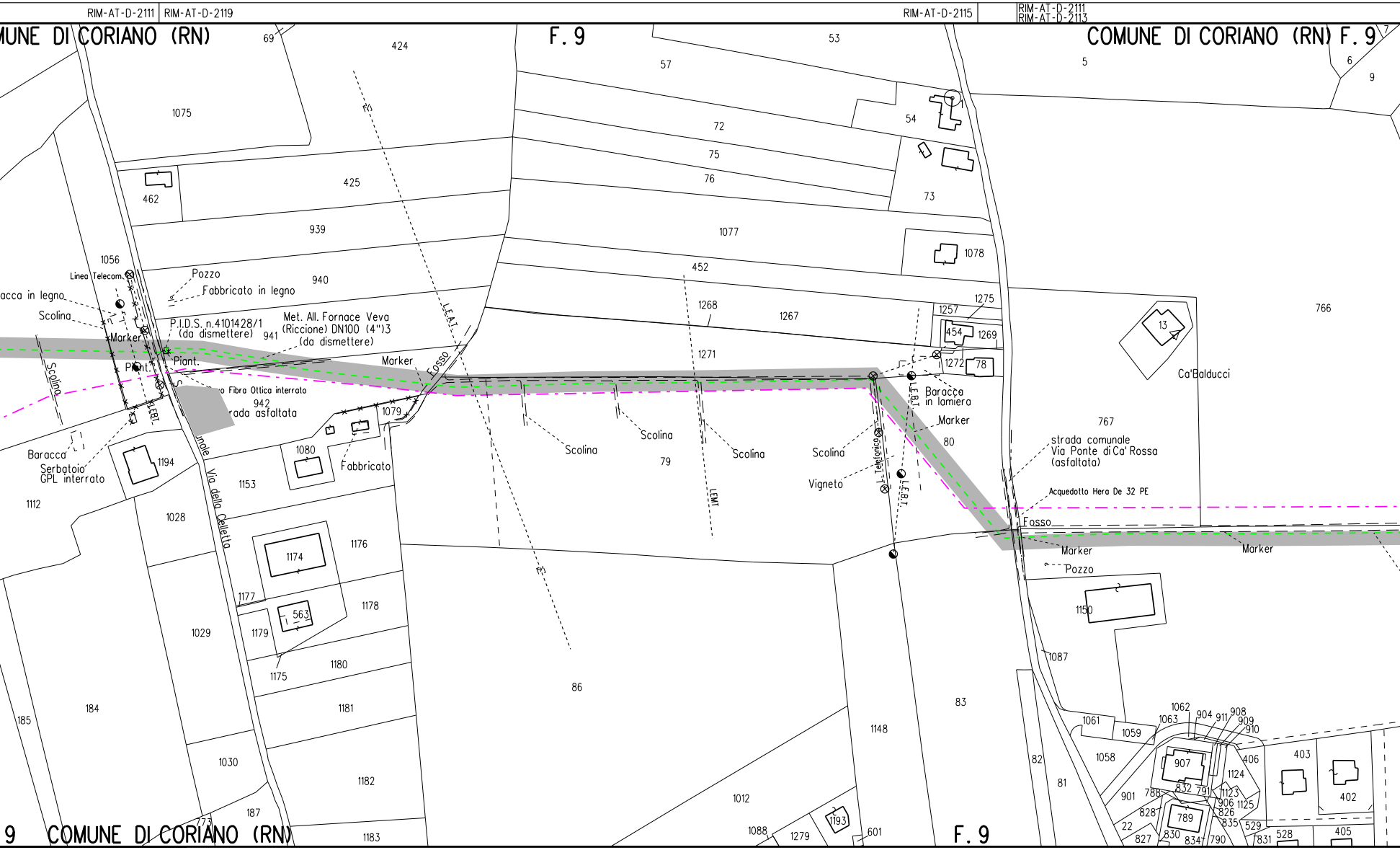
UNE DI CORIANO (RN)
F. 9
COMUNE DI CORIANO (RN) F. 9
9 COMUNE DI CORIANO (RN)
F. 9
69
424
53
57
5
6
9
7
1075
72
54
75
76
73
462
425
939
1077
1078
452
940
1056
Linea Telecom.
Pozzo
Fabbricato in legno
acca in legno
Scolina
P.I.D.S. n.4101428/1
(da dismettere)
941
Met. All. Fornace Veva
(Riccione) DN100 (4")3
(da dismettere)
Marker
Piant.
Piant.
Scolina
1268
1267
1257
1275
454
1269
1272
78
13
766
Ca'Balducci
1271
Marker
Fosso
L.E.A.T.
o Fibra Ottica interrato
942
rada asfaltata
1079
L.E.B.T.
Baracca
in lamiera
Marker
767
80
Baracca
Serbatoio
GPL interrato
1194
1080
Fabbricato
Scolina
Scolina
79
Scolina
Scolina
Vigneto
L. Telefonica
L.E.B.T.
strada comunale
Via Ponte di Ca' Rossa
(asfaltata)
Acquedotto Hera De 32 PE
Fosso
Marker
Marker
Pozzo
1112
1153
1028
Via della Celletta
nale
LEMT
1174
1176
1150
1177
563
1178
1179
1029
1175
1180
1087
86
83
184
185
1181
1061
1062
904
911
908
909
910
1063
1059
1058
907
406
403
1148
82
1124
81
1030
1182
901
788
832
791
1123
906
1125
402
828
789
826
187
1012
22
835
529
528
405
830
834
790
831
827
773
1088
1279
1193
601
1183

L=15.00 m

L=44.00 m

L=42.00 m

NO PISTA

PN

PI

PTP

NO PISTA

DN 200 Sp. 8.18 mm
L=15.00m

Sp. 3.96 mm L=2445.00 m

RIM-AT-D-2112

RIM-AT-D-2115
RIM-AT-D-2116

RIM-AT-D-2113
RIM-AT-D-2115

RIM-AT-D-2115
RIM-AT-D-2118

RIM-AT-D-2117
RIM-AT-D-2117

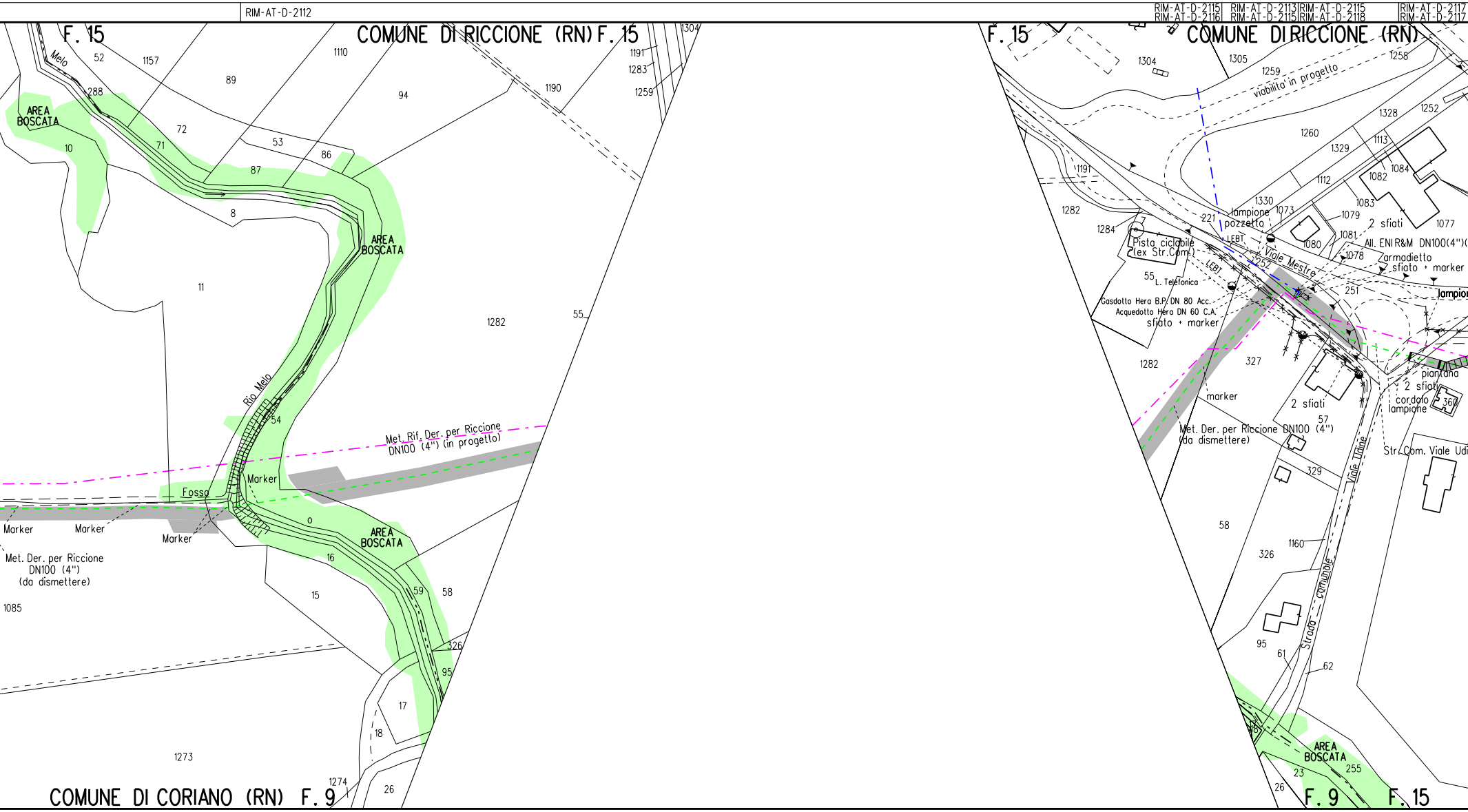
F. 15
COMUNE DI RICCIONE (RN) F. 15
COMUNE DI RICCIONE (RN)
COMUNE DI CORIANO (RN) F. 9
F. 9
F. 15
AREA BOSCATA
Rio Melo
Fosso
Marker
Met. Rif. Der. per Riccione DN100 (4") (in progetto)
Met. Der. per Riccione DN100 (4") (da dismettere)
viabilita' in progetto
Viale Mestre
Pista ciclabile (ex Str.Com.)
L. Telefonica
Gasdotto Hera B.P. DN 80 Acc.
Acquedotto Hera DN 60 C.A.
sfiato + marker
lampione
pozzetto
LEBT
2 sfiati
All. ENI R&M DN100(4")
armadietto
sfiato + marker
piantana
cordolo
Viale Udine
Str. Com. Viale Udi
Strada comunale
52
1157
89
1110
94
1190
1191
1283
1259
1304
288
72
71
53
86
87
10
8
11
1282
55
54
16
15
59
58
326
95
17
18
1273
1274
26
1085
1305
1258
1328
1252
1260
1329
1113
1084
1082
1112
1083
1330
1073
1079
1077
221
1081
1080
1078
1284
252
251
327
57
329
1160
61
62
23
255
360

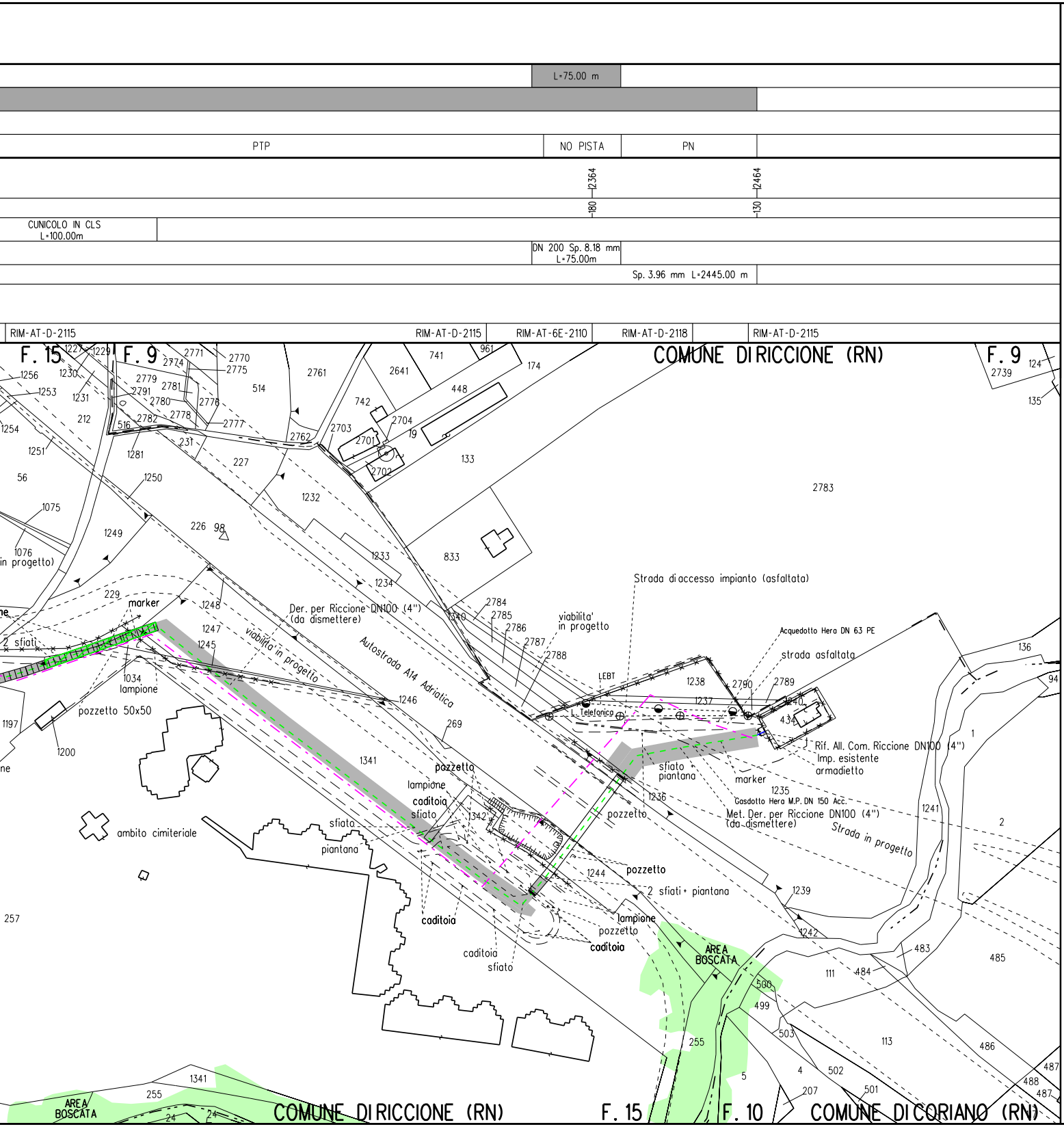
L=75.00 m
PTP
NO PISTA
PN
12364
12464
180
130
CUNICOLO IN CLS
L=100.00m
DN 200 Sp. 8.18 mm
L=75.00m
Sp. 3.96 mm L=2445.00 m
RIM-AT-D-2115
RIM-AT-D-2115
RIM-AT-6E-2110
RIM-AT-D-2118
RIM-AT-D-2115
F. 15
F. 9
COMUNE DI RICCIONE (RN)
F. 9
in progetto)
marker
2 sfiati
Der. per Riccione DN100 (4")
(da dismettere)
viabilita' in progetto
Autostrada A14 Adriatica
1034
lampione
pozzetto 50x50
ambito cimiteriale
viabilita' in progetto
Strada di accesso impianto (asfaltata)
Acquedotto Hera DN 63 PE
strada asfaltata
LEBT
L. Telefonico
Rif. All. Com. Riccione DN100 (4")
Imp. esistente
armadietto
sfiato
piantana
marker
Gasdotto Hera M.P. DN 150 Acc.
Met. Der. per Riccione DN100 (4")
(da dismettere)
Strada in progetto
pozzetto
lampione
caditoia
sfiato
sfiato
piantana
pozzetto
pozzetto
2 sfiati + piantana
lampione
pozzetto
caditoia
caditoia
caditoia
sfiato
AREA BOSCATA
AREA BOSCATA
COMUNE DI RICCIONE (RN)
F. 15
F. 10
COMUNE DI CORIANO (RN)

LEGENDA

SIMBOLOGIA DI LINEA

- - - - - -	Condotta derivata in dismissione
-▭-	Condotta in tubo di protezione
-▦-	Cunicolo
— · — · —	Metanodotto Ravenna – Recanati DN 650 (26") in dismissione
— · — · —	Metanodotto Ravenna – Jesi DN 650 (26") in progetto
— · — · —	Metanodotti SRG in esercizio, tratto dove posare solo il cavo telecomando
— · — · —	Condotte derivate in progetto
— · — · —	Metanodotti in esercizio
— — — —	Altri metanodotti in progetto

Quando non e' possibile accedere alle aree di lav
usufruire degli accessi utilizzati per la costruzione

NOTE:

1. In corrispondenza di parallelismi e/o interfere
passaggio con linee elettriche aeree, l'appalta
all'esatta determinazione dell'altezza dei cond
voltaggio in modo da poter adottare i necessari
sicurezza propedeutici alla esecuzione dei lavo
2. Prima di procedere con l'esecuzione degli scavi
del metanodotto e' necessario accertare l'esatt
plano-altimetrica di tutti i servizi interrati
L'indagine andra' svolta mediante l'esecuzione
ed alla presenza di rappresentanti dell'ente pr
3. La stima delle opere di regimazione delle acque
presidiate con materiale lapideo o con opere in
di drenaggio, nonche' degli interventi finalizz
delle opere esistenti e' da intendersi "di mass
modificata e/o integrata in corso di esecuzione
In particolare l'esatta ubicazione delle opere
di drenaggio sara' definita in corso di esecuzi
4. E'previsto il ripristino, secondo la geometria
dei muri di modeste dimensioni, canalette e/o o
superficiale delle acque, non censiti nel prese
5. Nel presente elaborato non sono stati indicati
le opere di modeste dimensioni e le aree da so
forzato ed ad interventi di ripristino di tipo
6. Le opere di regimazione idraulica sono state pr
attraversamenti di corsi d'acqua. Per il loro d
i particolari costruttivi si rimanda agli elabo

▨	Area di passaggio dismissione
PN	Pista normale
PI	Pista invertita (contro senso gas)
PR	Pista ristretta
PTP	Pista tratto particolare
▨	Piante da salvaguardare

oro dalla viabilita' pubblica
del nuovo metanodotto.

nze dell'area di
tore dovra' procedere
uttori e del loro
provvedimenti di
ri di rimozione.

per la rimozione
a ubicazione
interferenti.
di saggi a mano
oprietario.

superficiali (Scoline
legname), delle opere
ati al mero ripristino
ima" e potra' essere
dei lavori.
di regimazione superficiali e
one lavori.

e la tipologia preesistenti
pere di regimazione
nte elaborato.

i diaframmi in sacchetti
ttoporre ad inerbimento
vegetazionale.

eviste per i principali
imensionamento e per
rati grafici di progetto.

Firmato digitalmente da

Rocco Vincenzo Monaco

CN = Monaco Rocco Vincenzo
C = IT

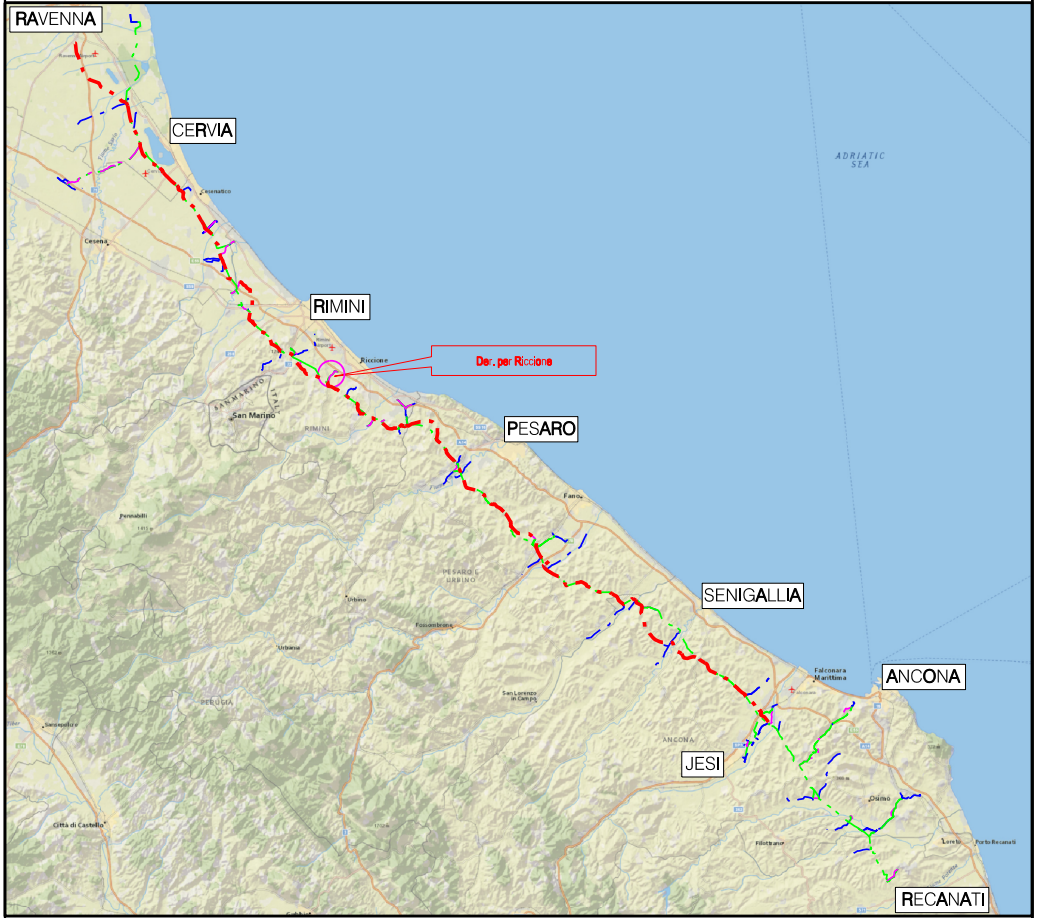
RAVENNA
CERVIA
RIMINI
Der. per Riccione
PESARO
SENIGALLIA
ANCONA
JESI
RECANATI
ADRIATIC SEA

COROGRAFIA Scala 1:500.000

Nei Comuni di Coriano, Riccione

1	Ott. 2020	AGGIORNATE COMPETENZE - VALIDO PER APPALTO	V. PIRRERA	F. MARCHETTI	V. FORLIVESI G. GIOVANNINI
0	Mag. 2020	EMISSIONE PER APPALTO	V. PIRRERA	F. MARCHETTI	V. FORLIVESI G. GIOVANNINI
Rev.	DATA	DESCRIZIONE	ELABORATO	VERIFICATO	APPROVATO AUTORIZZATO

PROPRIETARIO snam

PROGETTISTA TechnipFMC
Rif. TPIDL: 081400C-935-DW-3252-648
TECHNIP ITALY DIREZIONE LAVORI S.p.A.

COMMESSA NR/18126/R-L02

CODICE TEC. 9112599

DISMISSIONE
DERIVAZIONE PER RICCIONE
DN 100 (4")

PLANIMETRIA CATASTALE/MECCANIZZATA CON AREE OCCUPAZIONE LAVORI

DIS. N. RIM-PL-11E-2110

REVISIONE 1

FG. 1 DI 1

SCALA 1:2000