Il presente disegno e' di proprieta' aziendale - La Societa' tutelera' i propri diritti a termine di legge.

RIPRISTINI	OPERE COMPLEMENTARI IN PROGETTO
DISMISSIONI	TUBO DI PROTEZIONE INERTIZZATO
	RIMOZIONE METANODOTTO
	METANODOTTO INERTIZZATO
	AREA DI PASSAGGIO
SITUAZIONE AS-BUILT	PROGRESSIVE
	PROFONDITA' DI INTERRAMENTO
	PROTEZIONI MECCANICHE (CUNICOLI, GUNITE, ECC...)
	TUBO DI PROTEZIONE E LUNGHEZZE
	TIPO TUBAZIONE E LUNGHEZZE
	PUNTO DI INTERCETTAZIONE DI LINEA
	DISEGNI DI RIFERIMENTO AS-BUILT
	CONFINI AMMINISTRATIVI

DATI CARATTERISTICI

DATI DI ESERCIZIO (C.P.I.)

PRESSIONE MASSIMA DI ESERCIZIO MOP 70 bar

DATI GENERALI

DN	650	SP	11.13	13027 m
DN	650	SP	12.70	30 m

LUNGHEZZA TOTALE
TUBAZIONE DA DISMETTERE 13057.00 m

FASE EMISSIONE PER APPALTO

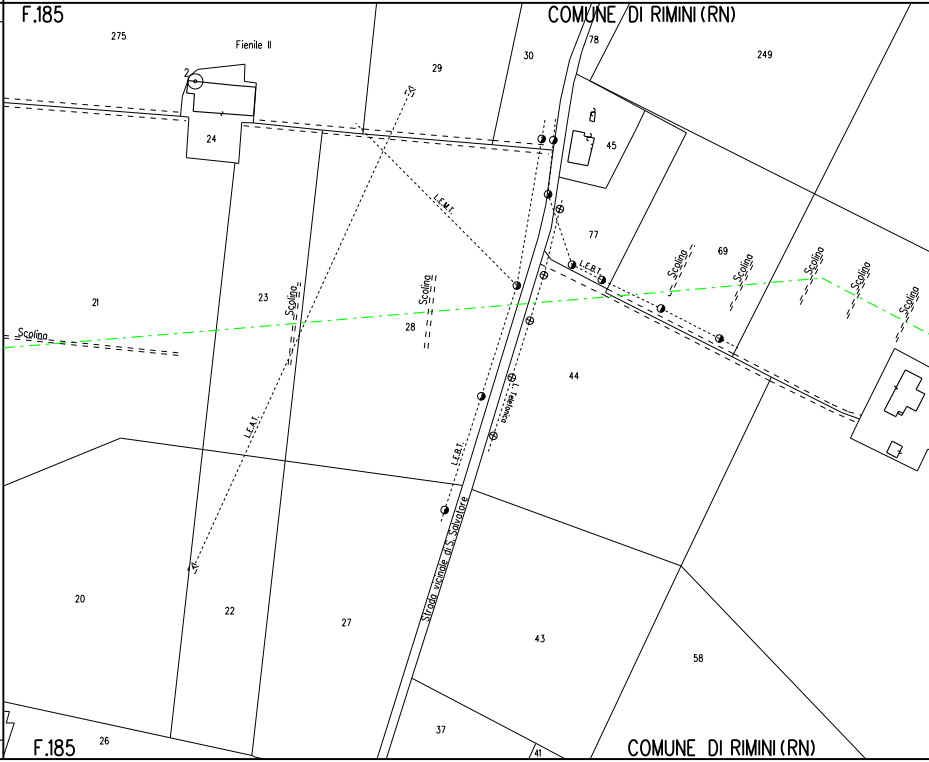
F.185
COMUNE DI RIMINI (RN)
275
Fienile II
2
24
29
30
78
249
45
77
69
21
23
28
44
Scolina
L.E.M.T.
L.E.B.T.
L. Telefonico
Strada vicinale di S. Salvatore
20
22
27
43
58
37
26
41
F.185
COMUNE DI RIMINI (RN)

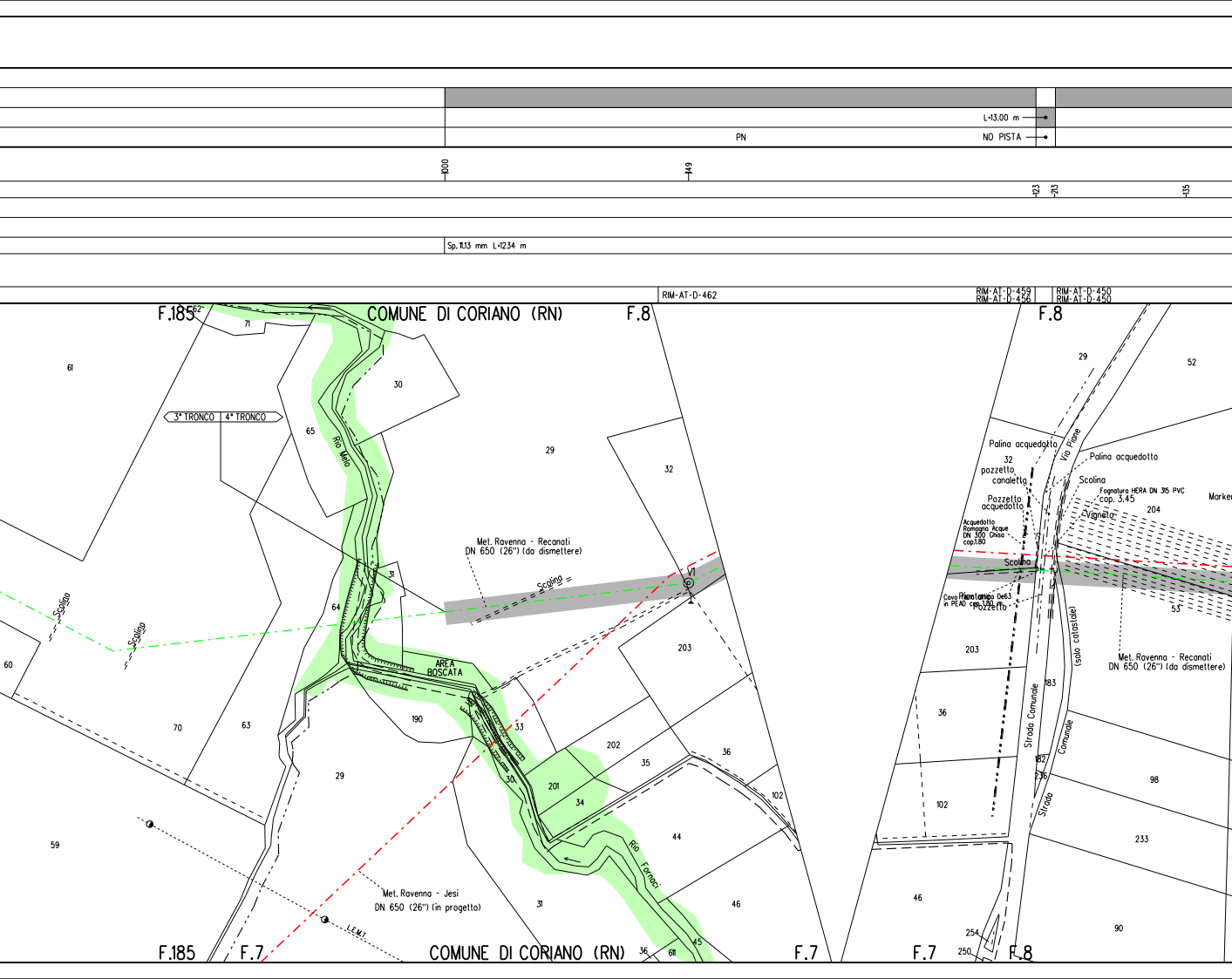
L=13.00 m
PN
NO PISTA
1000
149
123
213
135
Sp. 11.13 mm L=1234 m
RIM-AT-D-462
RIM-AT-D-459
RIM-AT-D-456
RIM-AT-D-450
RIM-AT-D-450
F.185
COMUNE DI CORIANO (RN)
F.8
F.8
3° TRONCO
4° TRONCO
Rio Melo
Met. Ravenna - Recanati
DN 650 (26") (da dismettere)
Scolina
V1
AREA BOSCATA
Rio Fornaci
Met. Ravenna - Jesi
DN 650 (26") (in progetto)
Palina acquedotto
pozzetto canaletta
Pozzetto acquedotto
Acquedotto Romagna Acque DN 300 Ghisa cop.1.80
Via Piane
Palina acquedotto
Scolina
Fognatura HERA DN 315 PVC cop. 3.45
Vigneto
Marker
Scolina
Cavo [illegible] De63 in PEAD cop.1.80 m
Pozzetto
(solo catastale)
Strada Comunale
Strada Comunale
Met. Ravenna - Recanati
DN 650 (26") (da dismettere)
F.185
F.7
COMUNE DI CORIANO (RN)
F.7
F.7
F.8
61
71
62
30
65
29
32
31
64
60
70
63
190
29
59
203
33
202
35
36
201
34
30
102
44
46
31
36
611
45
29
52
32
204
53
203
36
102
46
183
182
236
98
233
90
254
250

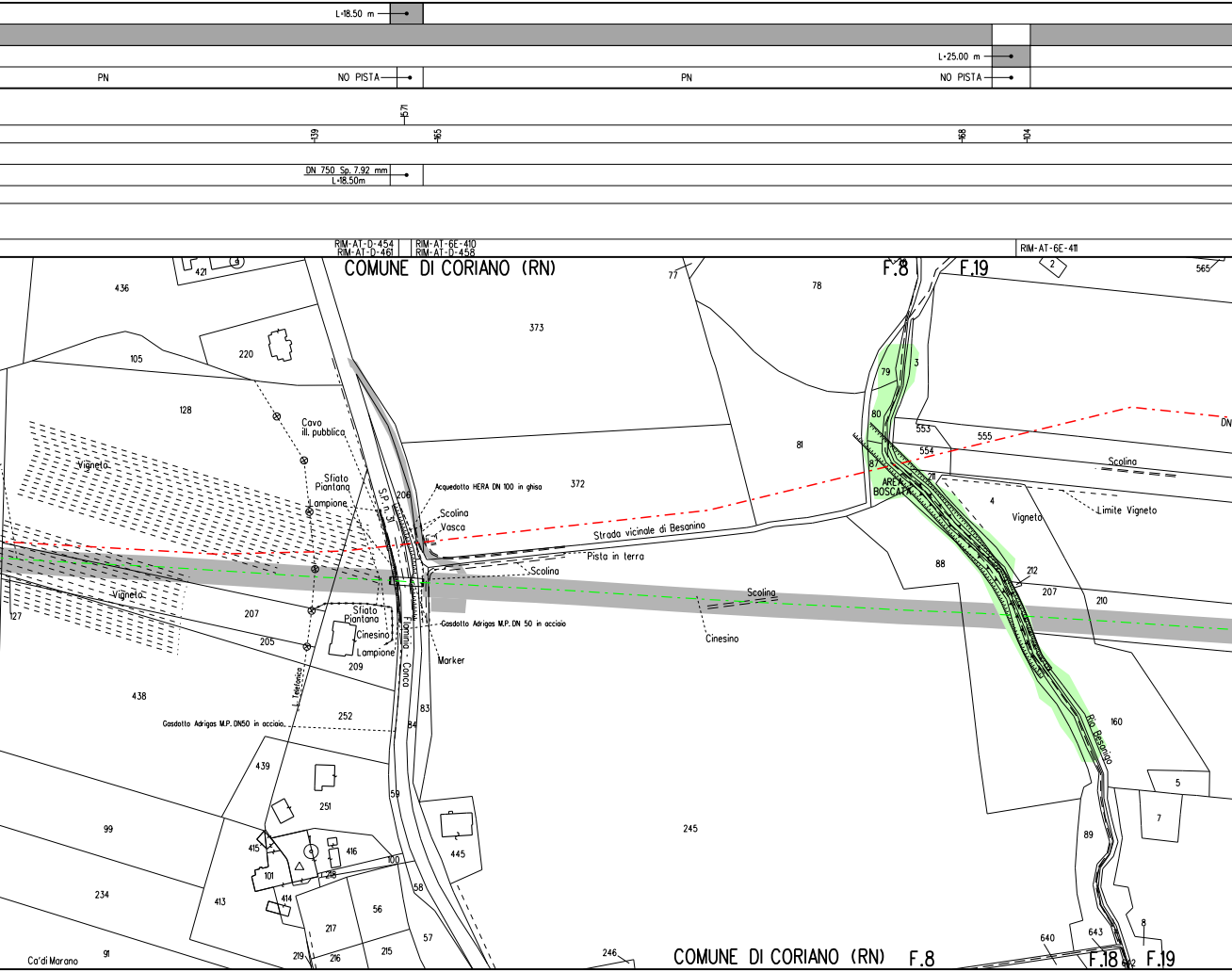
L=18.50 m
L=25.00 m
PN
NO PISTA
PN
NO PISTA
1571
139
165
168
114
DN 750 Sp. 7.92 mm
L=18.50m
RIM-AT-D-454
RIM-AT-D-461
RIM-AT-6E-410
RIM-AT-D-458
RIM-AT-6E-411
COMUNE DI CORIANO (RN)
F.8
F.19
421
436
105
220
128
Cavo
ill. pubblica
Vigneto
Sfiato
Piantana
Lampione
S.P. n. 31
206
Acquedotto HERA DN 100 in ghisa
Scolina
Vasca
372
373
77
78
81
Strada vicinale di Besanino
Pista in terra
Scolina
Vigneto
207
205
Sfiato
Piantana
Cinesino
Lampione
209
Gasdotto Adrigas M.P. DN 50 in acciaio
Marker
Flaminia - Conca
Scolina
Cinesino
127
438
L. Telefonica
252
Gasdotto Adrigas M.P. DN50 in acciaio
83
84
439
251
59
445
99
415
101
416
218
100
245
234
413
414
56
58
217
57
91
Ca'di Marano
219
216
215
246
COMUNE DI CORIANO (RN)
F.8
79
3
80
553
555
DN
554
87
211
AREA
BOSCATA
Scolina
4
Vigneto
Limite Vigneto
88
212
207
210
Rio Besanino
160
5
7
89
8
640
643
F.18
642
F.19
2
565

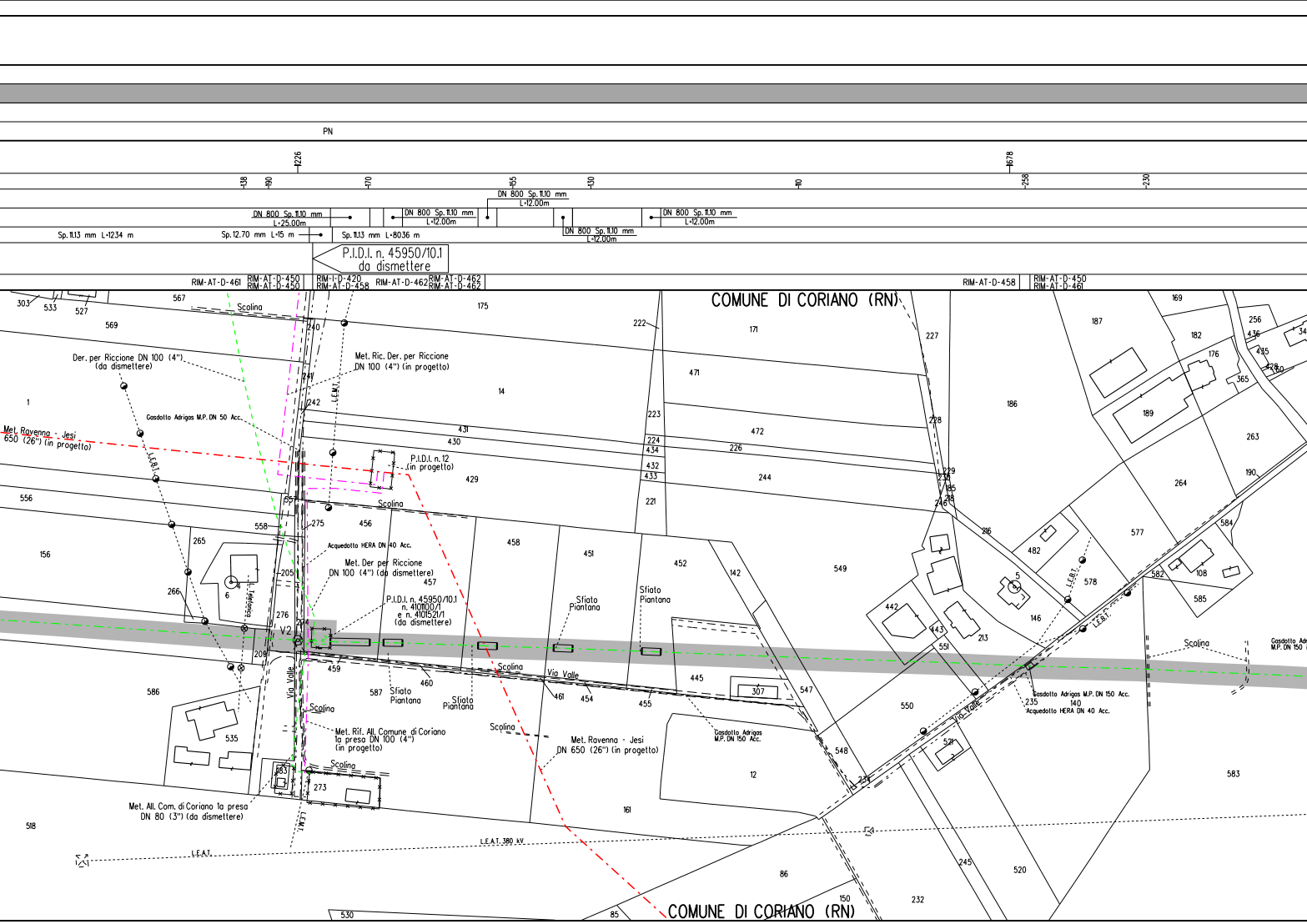

PN
1226
1678
138
190
170
155
130
110
258
230
DN 800 Sp. 11.10 mm L=25.00m
DN 800 Sp. 11.10 mm L=12.00m
DN 800 Sp. 11.10 mm L=12.00m
DN 800 Sp. 11.10 mm L=12.00m
DN 800 Sp. 11.10 mm L=12.00m
Sp. 11.13 mm L=1234 m
Sp. 12.70 mm L=15 m
Sp. 11.13 mm L=8036 m
P.I.D.I. n. 45950/10.1 da dismettere
RIM-AT-D-461
RIM-AT-D-450
RIM-AT-D-450
RIM-I-D-420
RIM-AT-D-458
RIM-AT-D-462
RIM-AT-D-462
RIM-AT-D-462
RIM-AT-D-458
RIM-AT-D-450
RIM-AT-D-461
COMUNE DI CORIANO (RN)
Scolina
Der. per Riccione DN 100 (4") (da dismettere)
Met. Ric. Der. per Riccione DN 100 (4") (in progetto)
Gasdotto Adrigas M.P. DN 50 Acc.
Met. Ravenna - Jesi 650 (26") (in progetto)
L.E.B.T.
L.E.M.T.
P.I.D.I. n. 12 (in progetto)
Acquedotto HERA DN 40 Acc.
Met. Der. per Riccione DN 100 (4") (da dismettere)
P.I.D.I. n. 45950/10.1 n. 4101100/1 e n. 4101521/1 (da dismettere)
Telefonica
V2
Via Valle
Sfiato Piantana
Sfiato Piantana
Sfiato Piantana
Sfiato Piantana
Met. Rif. All. Comune di Coriano 1a presa DN 100 (4") (in progetto)
Met. Ravenna - Jesi DN 650 (26") (in progetto)
Met. All. Com. di Coriano 1a presa DN 80 (3") (da dismettere)
L.E.A.T.
L.E.A.T. 380 kV
Gasdotto Adrigas M.P. DN 150 Acc.
Gasdotto Adrigas M.P. DN 150 Acc.
Acquedotto HERA DN 40 Acc.
Gasdotto Adr M.P. DN 150
303
533
527
567
569
175
222
171
227
187
169
182
256
436
435
176
365
428
471
14
1
240
241
242
223
472
186
189
263
431
430
224
434
226
228
429
432
433
244
229
230
185
246
556
221
264
190
577
584
216
482
156
457
275
456
458
451
452
558
265
205
142
549
5
578
582
108
585
6
266
276
208
V2
274
457
459
442
443
213
146
551
460
587
461
454
455
445
307
547
550
235
140
586
535
583
273
161
12
548
233
521
518
245
520
86
150
232
530
85
583

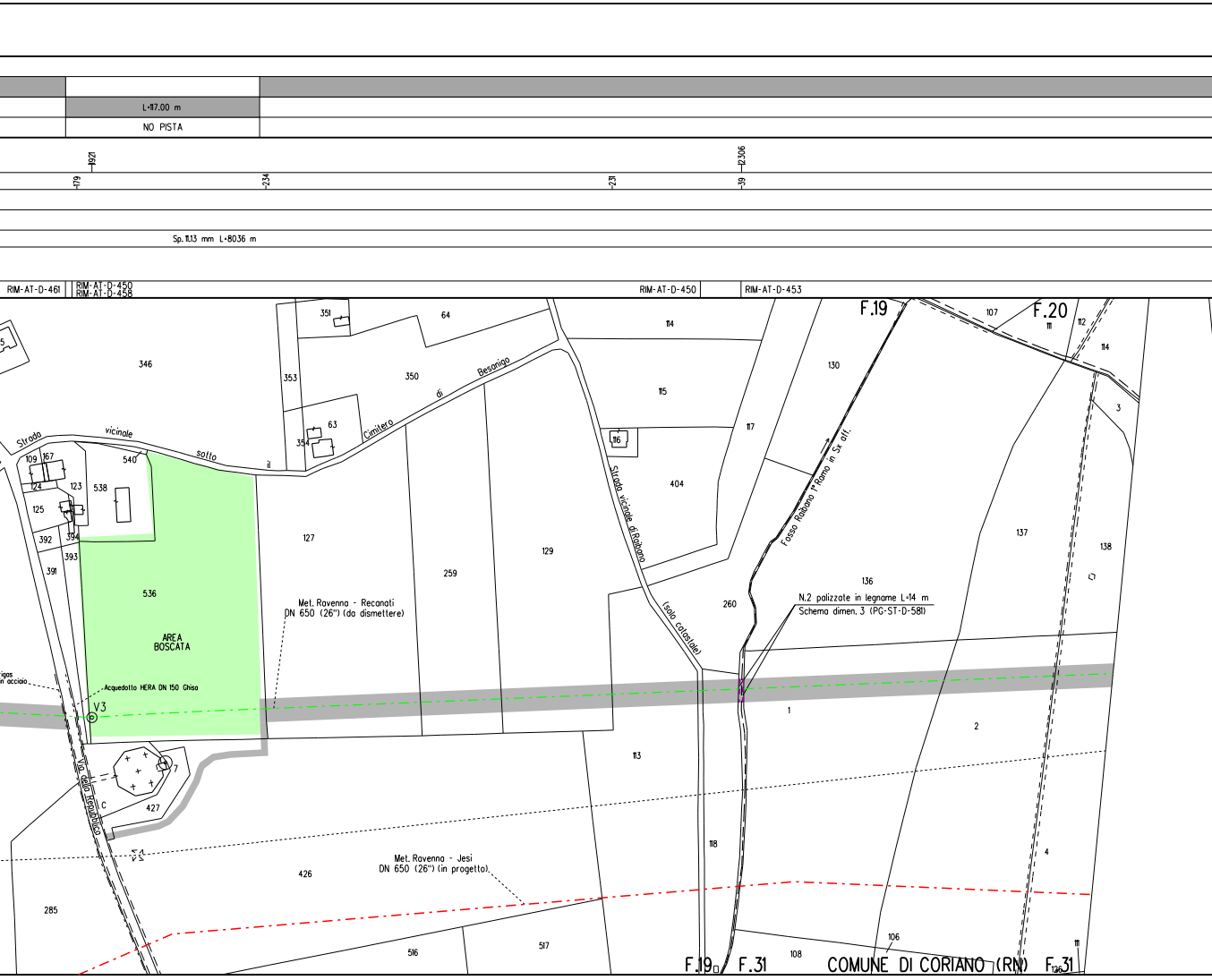
L=117.00 m
NO PISTA
1921
12306
179
234
231
39
Sp. 11.13 mm L=8036 m
RIM-AT-D-461
RIM-AT-D-450
RIM-AT-D-458
RIM-AT-D-450
RIM-AT-D-453
F.19
F.20
351
64
114
107
111
112
114
346
353
350
130
3
Strada vicinale sotto il Cimitero di Besanigo
63
354
115
117
109
167
540
124
123
538
116
125
404
392
394
393
391
Strada vicinale di Raibano
Fosso Raibano 1° Ramo in Sx off.
127
259
129
137
138
536
AREA
BOSCATA
260
136
Met. Ravenna - Recanati
DN 650 (26") (da dismettere)
(solo catastale)
N.2 palizzate in legname L=14 m
Schema dimen. 3 (PG-ST-D-581)
igas
n acciaio
Acquedotto HERA DN 150 Ghisa
V3
1
2
113
7
Via della Repubblica
C
427
118
4
426
Met. Ravenna - Jesi
DN 650 (26") (in progetto)
285
516
517
106
111
F.19
F.31
108
COMUNE DI CORIANO (RN)
F.31
136

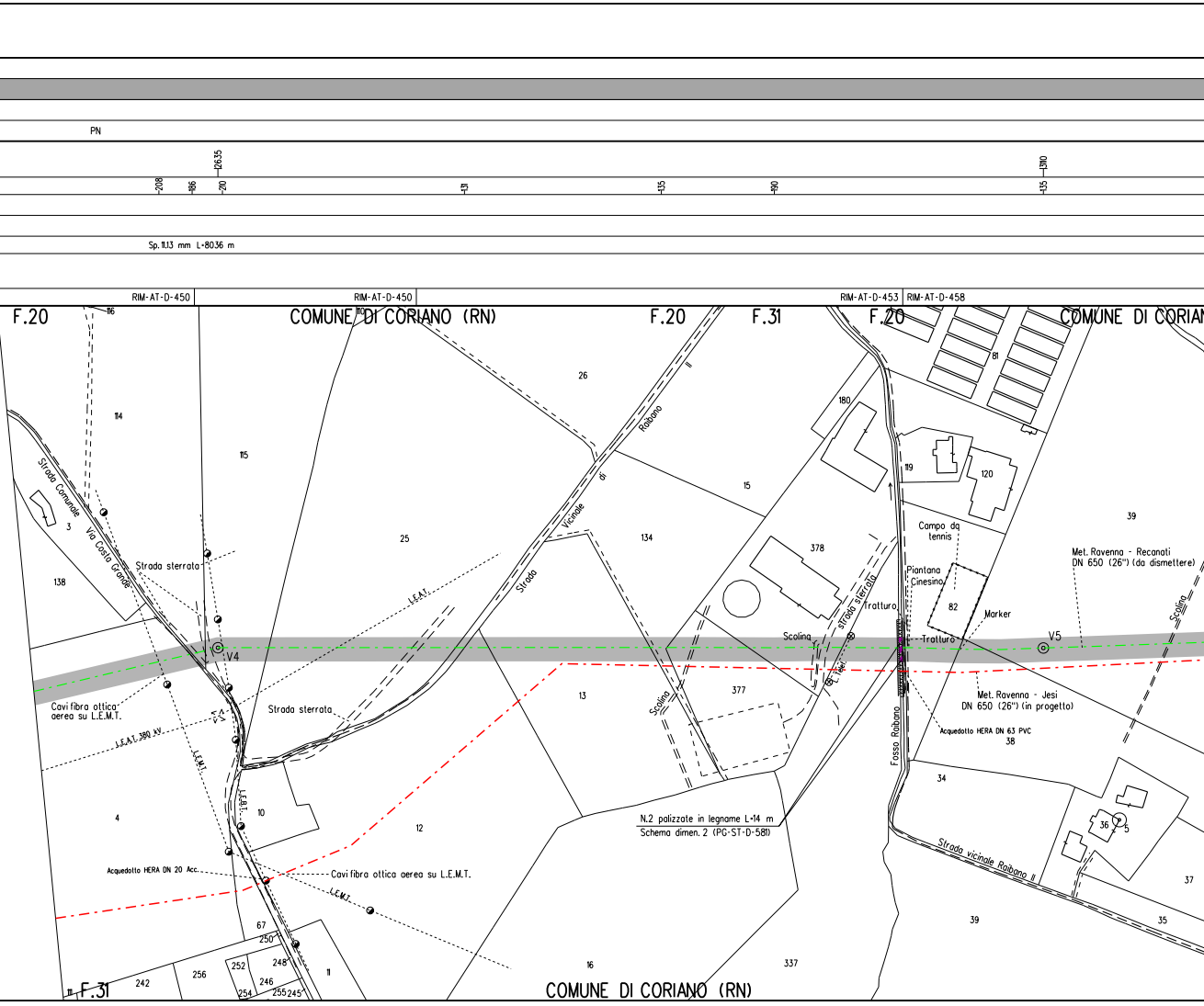
PN
12635
-208
-186
-210
-131
-135
-190
13110
-135
Sp. 11.13 mm L-8036 m
RIM-AT-D-450
RIM-AT-D-450
RIM-AT-D-453
RIM-AT-D-458
F.20
COMUNE DI CORIANO (RN)
F.20
F.31
F.20
COMUNE DI CORIAN
116
110
26
81
114
115
Strada Comunale
Via Costa Grande
3
138
Strada sterrata
25
Strada Vicinale di Raibano
134
15
180
119
120
39
Campo da tennis
378
Piantana Cinesino
82
Met. Ravenna - Recanati DN 650 (26") (da dismettere)
Scolina
Tratturo
Strada sterrata
Marker
Scolina
Tratturo
V5
L.E.A.T.
V4
L. Telef.
Met. Ravenna - Jesi DN 650 (26") (in progetto)
Cavi fibra ottica aerea su L.E.M.T.
Strada sterrata
13
Scolina
377
Acquedotto HERA DN 63 PVC
38
L.E.A.T. 380 kV
Fosso Raibano
34
L.E.M.T.
L.E.B.T.
10
4
N.2 palizzate in legname L-14 m
Schema dimen. 2 (PG-ST-D-581)
Strada vicinale Raibano
36
5
12
37
Acquedotto HERA DN 20 Acc.
Cavi fibra ottica aerea su L.E.M.T.
L.E.M.T.
39
35
67
250
248
252
11
11
F.31
242
256
246
254
255
245
16
337
COMUNE DI CORIANO (RN)

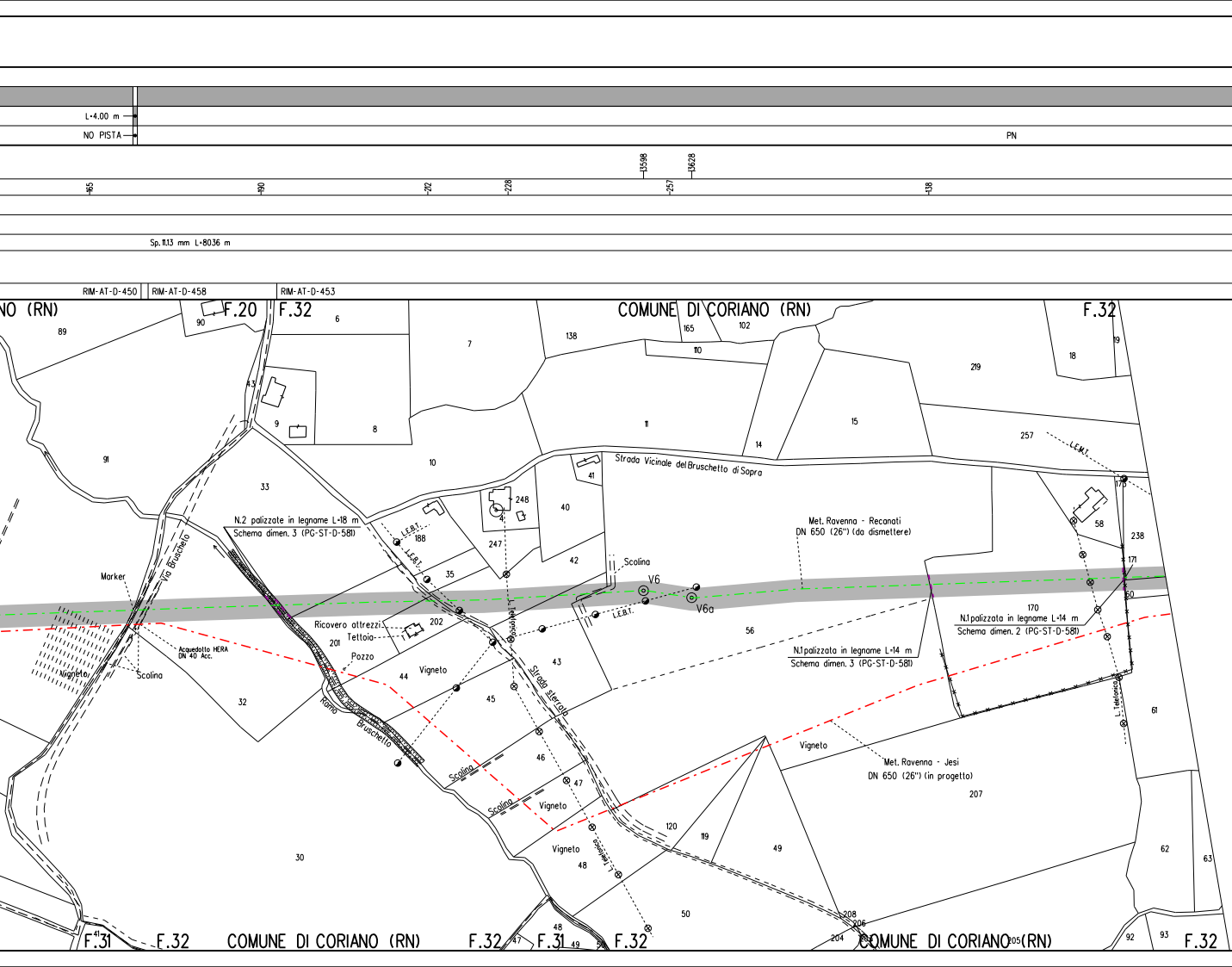
L=4.00 m
NO PISTA
PN
13598
13628
165
190
212
228
257
138
Sp. 11.13 mm L=8036 m
RIM-AT-D-450
RIM-AT-D-458
RIM-AT-D-453
NO (RN)
F.20
F.32
COMUNE DI CORIANO (RN)
F.32
89
90
6
7
138
165
102
110
219
18
19
43
9
8
11
14
15
257
L.E.M.T.
91
10
41
Strada Vicinale del Bruschetto di Sopra
173
33
248
4
40
58
238
N.2 palizzate in legname L=18 m
Schema dimen. 3 (PG-ST-D-581)
L.E.B.T.
188
L.E.B.T.
247
Met. Ravenna - Recanati
DN 650 (26") (da dismettere)
Via Bruschetto
35
42
Scolina
171
Marker
V6
V6a
60
L.E.B.T.
170
N.1 palizzata in legname L=14 m
Schema dimen. 2 (PG-ST-D-581)
Ricovero attrezzi
Tettoia
202
56
201
L. Telefonico
Acquedotto HERA
DN 40 Acc.
N.1 palizzata in legname L=14 m
Schema dimen. 3 (PG-ST-D-581)
Pozzo
43
Vigneto
Scolina
44
Vigneto
Strada sterrata
L. Telefonico
61
32
45
Ramo Bruschetto
Vigneto
Met. Ravenna - Jesi
DN 650 (26") (in progetto)
46
Scolina
47
207
Scolina
Vigneto
120
119
Vigneto
49
62
63
30
48
L. Telefonico
50
48
208
206
204
205
F.31
41
F.32
COMUNE DI CORIANO (RN)
F.32
47
F.31
49
F.32
COMUNE DI CORIANO (RN)
92
93
F.32

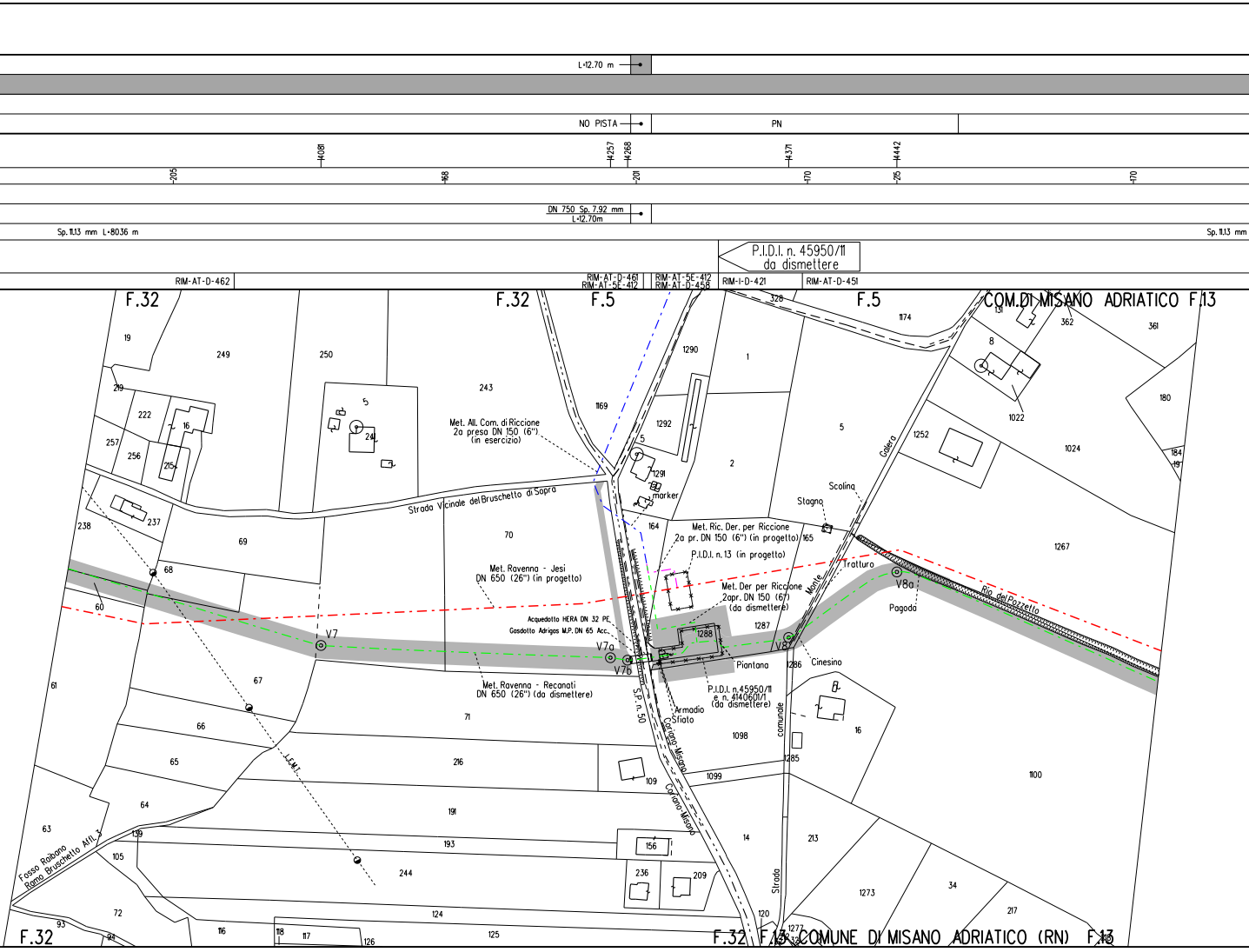
L=12.70 m
NO PISTA
PN
4081
4257
4268
4371
4442
-205
168
-201
-170
-215
-170
DN 750 Sp. 7.92 mm
L=12.70m
Sp. 11.13 mm L=8036 m
Sp. 11.13 mm
P.I.D.I. n. 45950/11
da dismettere
RIM-AT-D-462
RIM-AT-D-461
RIM-AT-5E-412
RIM-AT-5E-412
RIM-AT-D-458
RIM-I-D-421
RIM-AT-D-451
F.32
F.32
F.5
F.5
COM. DI MISANO ADRIATICO F.13
Met. All. Com. di Riccione
2a presa DN 150 (6")
(in esercizio)
Strada Vicinale del Bruschetto di Sopra
marker
Met. Ric. Der. per Riccione
2a pr. DN 150 (6") (in progetto)
P.I.D.I. n. 13 (in progetto)
Met. Ravenna - Jesi
DN 650 (26") (in progetto)
Met. Der per Riccione
2apr. DN 150 (6")
(da dismettere)
Acquedotto HERA DN 32 PE
Gasdotto Adrigas M.P. DN 65 Acc.
V7
V7a
V7b
V8
V8a
Met. Ravenna - Recanati
DN 650 (26") (da dismettere)
Piantana
Cinesino
P.I.D.I. n. 45950/11
e n. 4140601/1
(da dismettere)
Armadio
Sfiato
S.P. n. 50
Coriano-Misano
Strada comunale
Stagno
Scolina
Tratturo
Monte
Galera
Pagoda
Rio del Pozzetto
L.E.M.T.
Fosso Raibano
Ramo Bruschetto Aff. 3
F.32
F.32 F.13 COMUNE DI MISANO ADRIATICO (RN) F.13
19
219
222
16
257
256
215
249
250
5
24
243
1169
1290
1
1292
5
1291
2
1174
328
131
8
362
361
1022
180
1024
184
19
5
1252
1267
238
237
69
70
164
165
68
60
1287
1288
1286
67
61
71
1098
16
1100
66
65
216
109
1099
1285
64
191
14
213
63
139
193
105
244
156
236
209
1273
34
217
72
124
120
93
94
116
118
117
126
125
1277

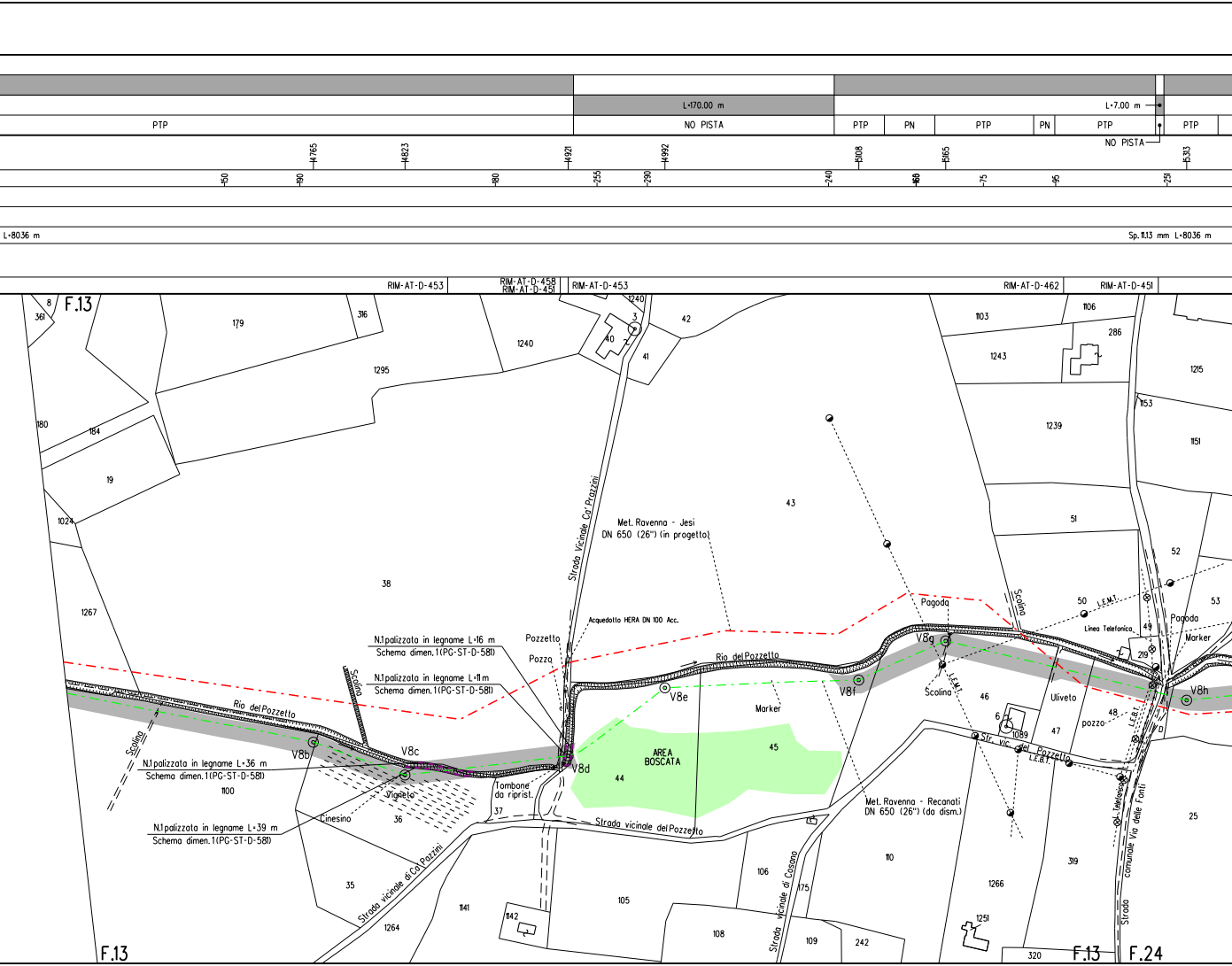
L-170.00 m
L-7.00 m
PTP
NO PISTA
PTP
PN
PTP
PN
PTP
PTP
NO PISTA
14765
14823
14921
14992
15108
15165
15313
150
190
180
255
290
240
160
75
95
251
L-8036 m
Sp. 11.13 mm L-8036 m
RIM-AT-D-453
RIM-AT-D-458
RIM-AT-D-451
RIM-AT-D-453
RIM-AT-D-462
RIM-AT-D-451
F.13
8
361
179
316
1240
1295
1240
3
40
2
41
42
1103
1106
286
1243
1215
180
184
19
1153
1239
1151
1024
43
51
52
Strada Vicinale Ca' Prazzini
Met. Ravenna - Jesi
DN 650 (26") (in progetto)
38
1267
Acquedotto HERA DN 100 Acc.
N.1 palizzata in legname L-16 m
Schema dimen. 1 (PG-ST-D-581)
Pozzetto
Pozzo
N.1 palizzata in legname L-11 m
Schema dimen. 1 (PG-ST-D-581)
Rio del Pozzetto
Scolina
Scolina
Rio del Pozzetto
V8b
V8c
V8d
V8e
V8f
V8g
V8h
Marker
AREA
BOSCATA
44
45
Pagoda
Scolina
50
L.E.M.T.
Linea Telefonica
49
Pagoda
Marker
53
219
46
Uliveto
48
pozzo
L.E.B.T.
6
1089
47
Str. vic. del Pozzetto
L.E.B.T.
L.E.M.T.
D
N.1 palizzata in legname L-36 m
Schema dimen. 1 (PG-ST-D-581)
1100
Vigneto
Tombone
da riprist.
37
Cinesino
36
N.1 palizzata in legname L-39 m
Schema dimen. 1 (PG-ST-D-581)
Strada vicinale del Pozzetto
Met. Ravenna - Recanati
DN 650 (26") (da dism.)
Linea Telefonica
comunale Via delle Fonti
25
35
Strada vicinale di Ca' Pazzini
1141
1142
105
106
Strada vicinale di Cosano
175
110
1266
319
1264
108
109
242
1251
320
F.13
F.13
F.24

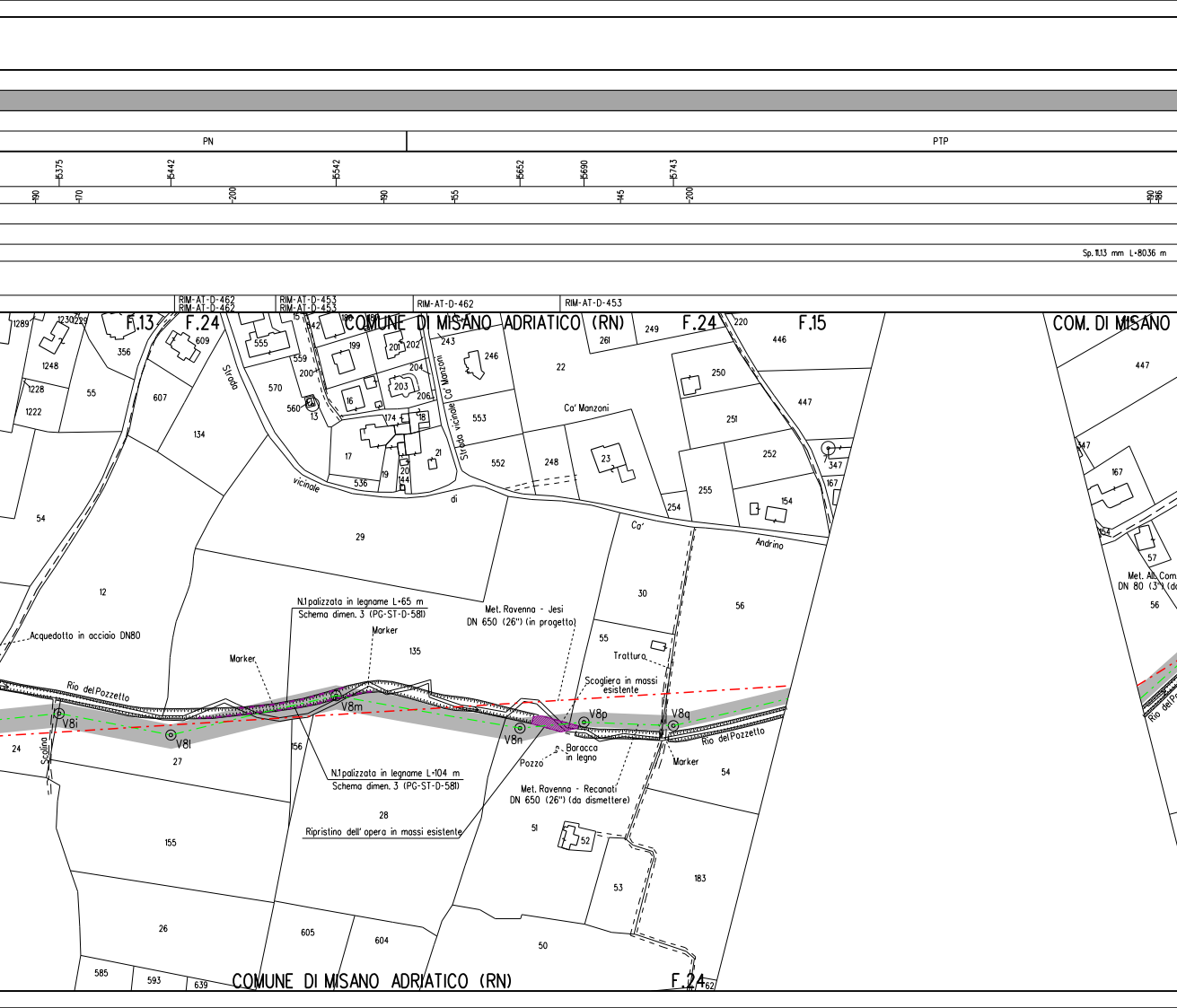
PN
PTP
5375
5442
5542
5652
5690
5743
-190
-170
-200
-190
-155
-145
-200
-190
-186
Sp. 11.13 mm L=80.36 m
RIM-AT-D-462
RIM-AT-D-462
RIM-AT-D-453
RIM-AT-D-453
RIM-AT-D-462
RIM-AT-D-453
F.13
F.24
COMUNE DI MISANO ADRIATICO (RN)
F.24
F.15
COM. DI MISANO
Strada vicinale di Ca' Manzoni
Strada vicinale Ca' Andrino
Ca' Manzoni
Acquedotto in acciaio DN80
N.1 palizzata in legname L=65 m
Schema dimen. 3 (PG-ST-D-581)
Marker
Marker
Met. Ravenna - Jesi
DN 650 (26") (in progetto)
Tratturo
Scogliera in massi esistente
Rio del Pozzetto
V8i
V8l
V8m
V8n
V8p
V8q
Scolina
Baracca in legno
Pozzo
Marker
N.1 palizzata in legname L=104 m
Schema dimen. 3 (PG-ST-D-581)
Met. Ravenna - Recanati
DN 650 (26") (da dismettere)
Ripristino dell' opera in massi esistente
Rio del Pozzetto
Met. All. Com
DN 80 (3") (da
COMUNE DI MISANO ADRIATICO (RN)
F.24
1289
1230
229
356
609
555
15
542
199
201
202
243
246
22
261
249
220
446
447
1248
1228
1222
55
607
134
570
559
200
560
13
16
203
204
206
174
18
17
536
19
20
144
21
553
552
248
23
250
251
252
255
254
154
347
167
447
347
167
54
12
29
30
56
57
56
55
135
24
27
156
28
54
155
51
52
183
53
26
605
604
50
585
593
639
62

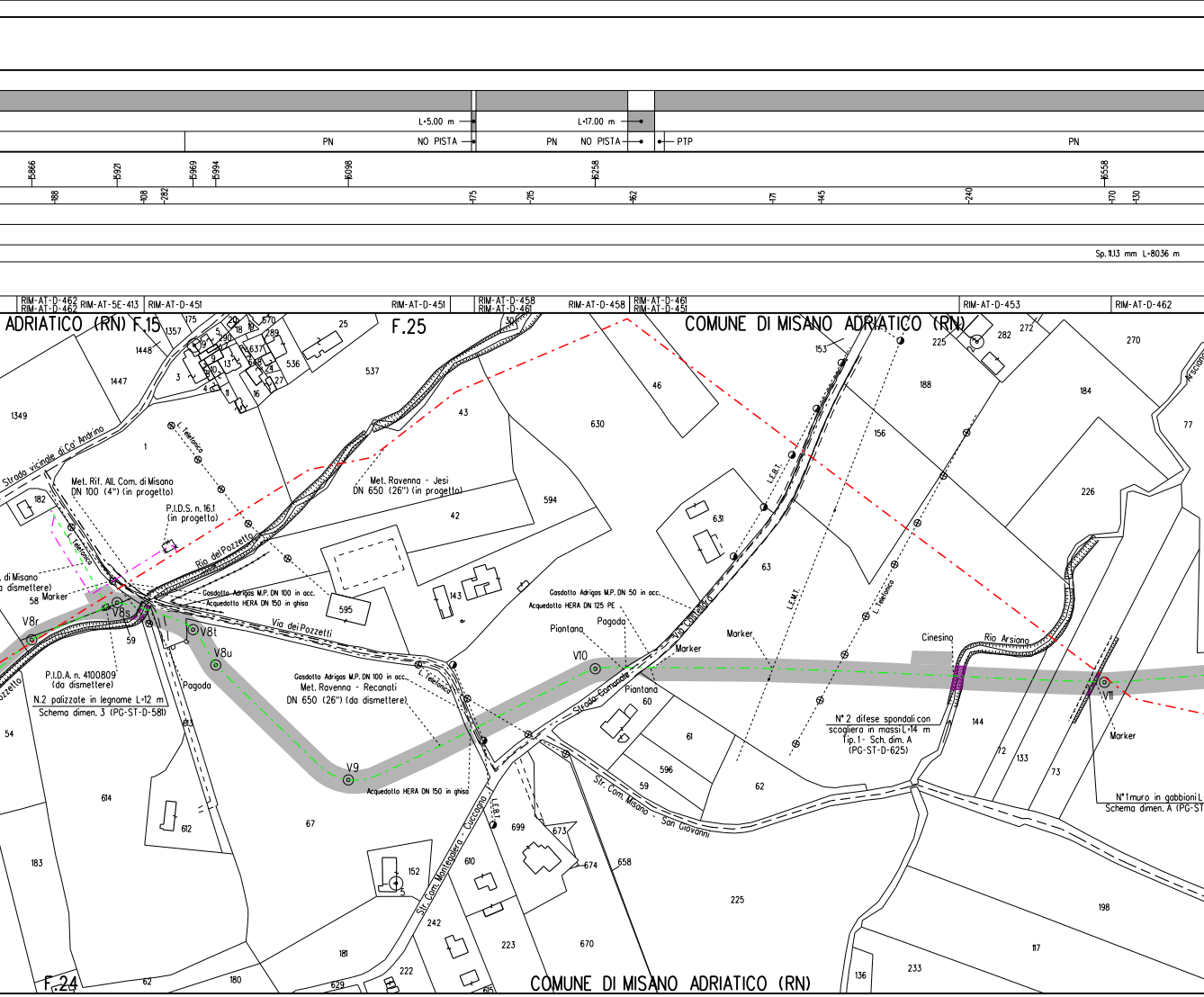
L=5.00 m
L=17.00 m
PN
NO PISTA
PN
NO PISTA
PTP
PN
5866
5921
5969
5994
6098
6258
6558
188
108
282
175
215
162
171
145
240
170
130
Sp. 11.13 mm L=8036 m
RIM-AT-D-462
RIM-AT-D-462
RIM-AT-5E-413
RIM-AT-D-451
RIM-AT-D-451
RIM-AT-D-458
RIM-AT-D-461
RIM-AT-D-458
RIM-AT-D-461
RIM-AT-D-451
RIM-AT-D-453
RIM-AT-D-462
ADRIATICO (RN) F.15
F.25
COMUNE DI MISANO ADRIATICO (RN)
COMUNE DI MISANO ADRIATICO (RN)
F.24
Strada vicinale di Ca' Andrino
Met. Rif. All. Com. di Misano
DN 100 (4") (in progetto)
P.I.D.S. n. 16.1
(in progetto)
Met. Ravenna - Jesi
DN 650 (26") (in progetto)
L. Telefonica
Rio del Pozzetto
di Misano
a dismettere)
Marker
V8r
V8s
V8t
V8u
V9
V10
V11
Gasdotto Adrigas M.P. DN 100 in acc.
Acquedotto HERA DN 150 in ghisa
Via dei Pozzetti
P.I.D.A. n. 4100809
(da dismettere)
N.2 palizzate in legname L=12 m
Schema dimen. 3 (PG-ST-D-581)
Pagoda
Gasdotto Adrigas M.P. DN 100 in acc.
Met. Ravenna - Recanati
DN 650 (26") (da dismettere)
Acquedotto HERA DN 150 in ghisa
Gasdotto Adrigas M.P. DN 50 in acc.
Acquedotto HERA DN 125 PE
Piantana
Pagoda
Piantana
Marker
Via Castellaro
Strada Comunale
Marker
L.E.B.T.
L.E.M.T.
L. Telefonico
Cinesino
Rio Arsiano
Arsciano
N° 2 difese spondali con
scogliera in massi L=14 m
Tip. 1 - Sch. dim. A
(PG-ST-D-625)
Marker
N°1 muro in gabbioni L
Schema dimen. A (PG-ST
Str. Com. Misano - San Giovanni
Str. Com. Montegaliera - Cuccagna
L.E.B.T.
zzetto
175
1357
20
18
19
570
25
1448
5
290
9
637
289
1447
3
13
10
648
24
536
537
4
11
27
16
1349
1
43
630
46
182
42
594
58
595
143
59
54
613
614
612
67
183
152
181
180
62
629
222
242
610
699
673
674
658
223
670
615
225
60
61
596
59
62
153
225
282
272
270
188
184
156
77
226
631
63
144
72
133
73
198
117
136
233
225

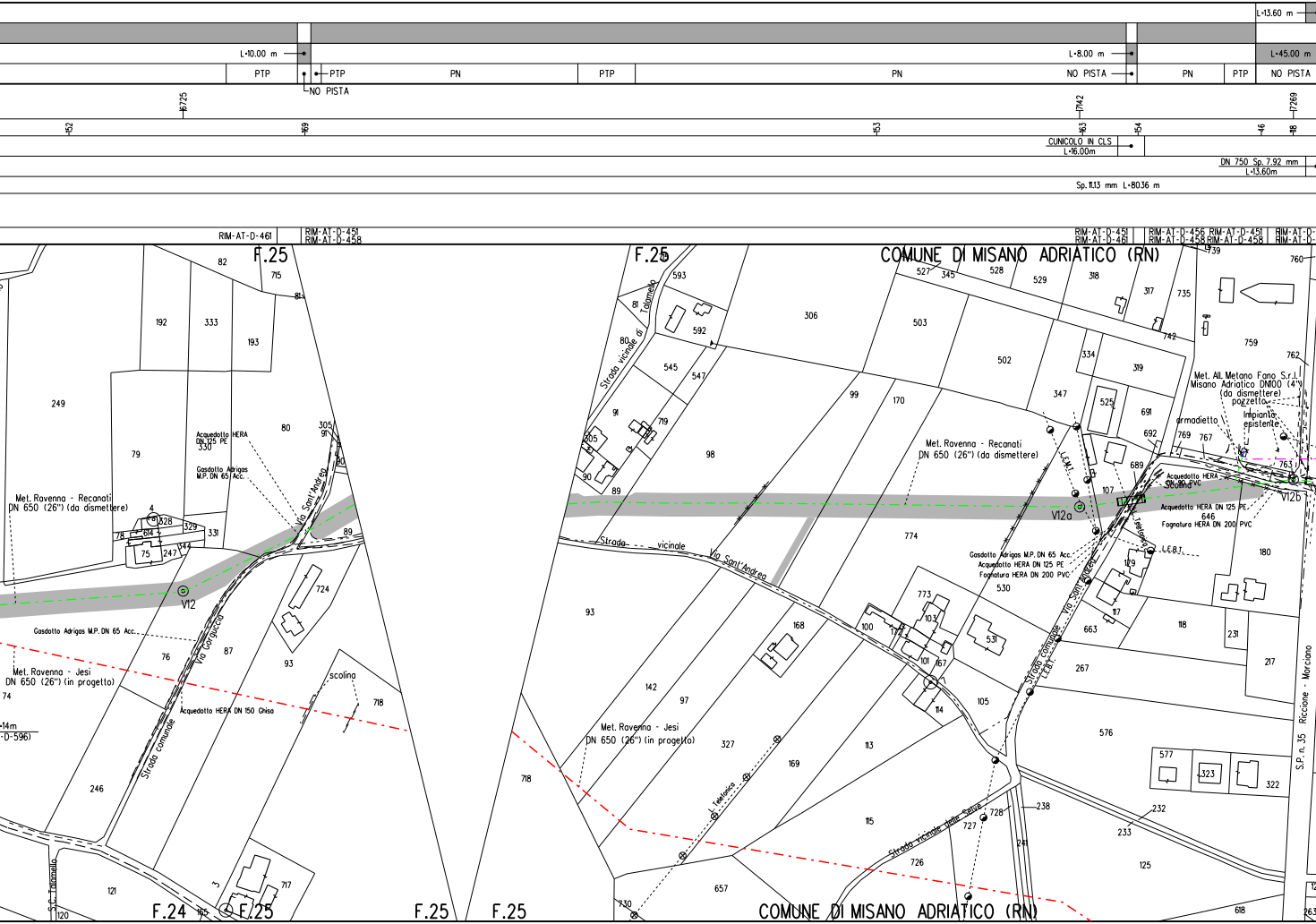
L=13.60 m
L=10.00 m
L=8.00 m
L=45.00 m
PTP
PTP
PN
PTP
PN
NO PISTA
PN
PTP
NO PISTA
NO PISTA
16725
17142
17269
152
169
153
163
154
46
18
CUNICOLO IN CLS
L=16.00m
DN 750 Sp. 7.92 mm
L=13.60m
Sp. 11.13 mm L=8036 m
RIM-AT-D-461
RIM-AT-D-451
RIM-AT-D-458
RIM-AT-D-451
RIM-AT-D-461
RIM-AT-D-456
RIM-AT-D-458
RIM-AT-D-451
RIM-AT-D-458
RIM-AT-D-
RIM-AT-D-
F.25
F.25
COMUNE DI MISANO ADRIATICO (RN)
Met. Ravenna - Recanati
DN 650 (26") (da dismettere)
Acquedotto HERA
DN 125 PE
Gasdotto Adrigas
M.P. DN 65 Acc.
Via Sant'Andrea
V12
Gasdotto Adrigas M.P. DN 65 Acc.
Via Gorguccio
Met. Ravenna - Jesi
DN 650 (26") (in progetto)
Acquedotto HERA DN 150 Ghisa
scolina
Strada comunale
-14m
-D-596)
S.C. Tolomello
F.24
F.25
F.25
F.25
Tolomello
Strada vicinale di
Strada vicinale
Via Sant'Andrea
Met. Ravenna - Recanati
DN 650 (26") (da dismettere)
L.E.M.T.
V12a
Gasdotto Adrigas M.P. DN 65 Acc.
Acquedotto HERA DN 125 PE
Fognatura HERA DN 200 PVC
Via Sant'Andrea
Strada comunale
L.E.B.T.
Telefonica
Met. All. Metano Fano S.r.l.
Misano Adriatico DN100 (4")
(da dismettere)
pozzetto
armadietto
Impianto
esistente
Acquedotto HERA
DN 90 PVC
Scolina
V12b
Acquedotto HERA DN 125 PE
Fognatura HERA DN 200 PVC
L.E.B.T.
Met. Ravenna - Jesi
DN 650 (26") (in progetto)
L. Telefonica
Strada vicinale delle Selve
S.P. n. 35 Riccione - Morciano
COMUNE DI MISANO ADRIATICO (RN)
82
715
81
192
333
193
249
80
305
91
330
79
90
4
328
614
78
329
331
89
75
247
344
724
76
87
93
74
718
246
121
120
3
717
165
593
81
592
80
545
547
91
719
205
90
89
98
306
93
168
142
97
327
169
718
730
657
527
345
528
529
318
317
735
739
760
503
742
759
762
502
334
319
99
170
347
525
691
692
769
767
689
763
107
646
180
774
179
530
773
103
100
172
531
101
167
117
663
118
231
217
114
105
113
267
576
577
323
322
232
233
125
115
728
727
238
241
726
618
263

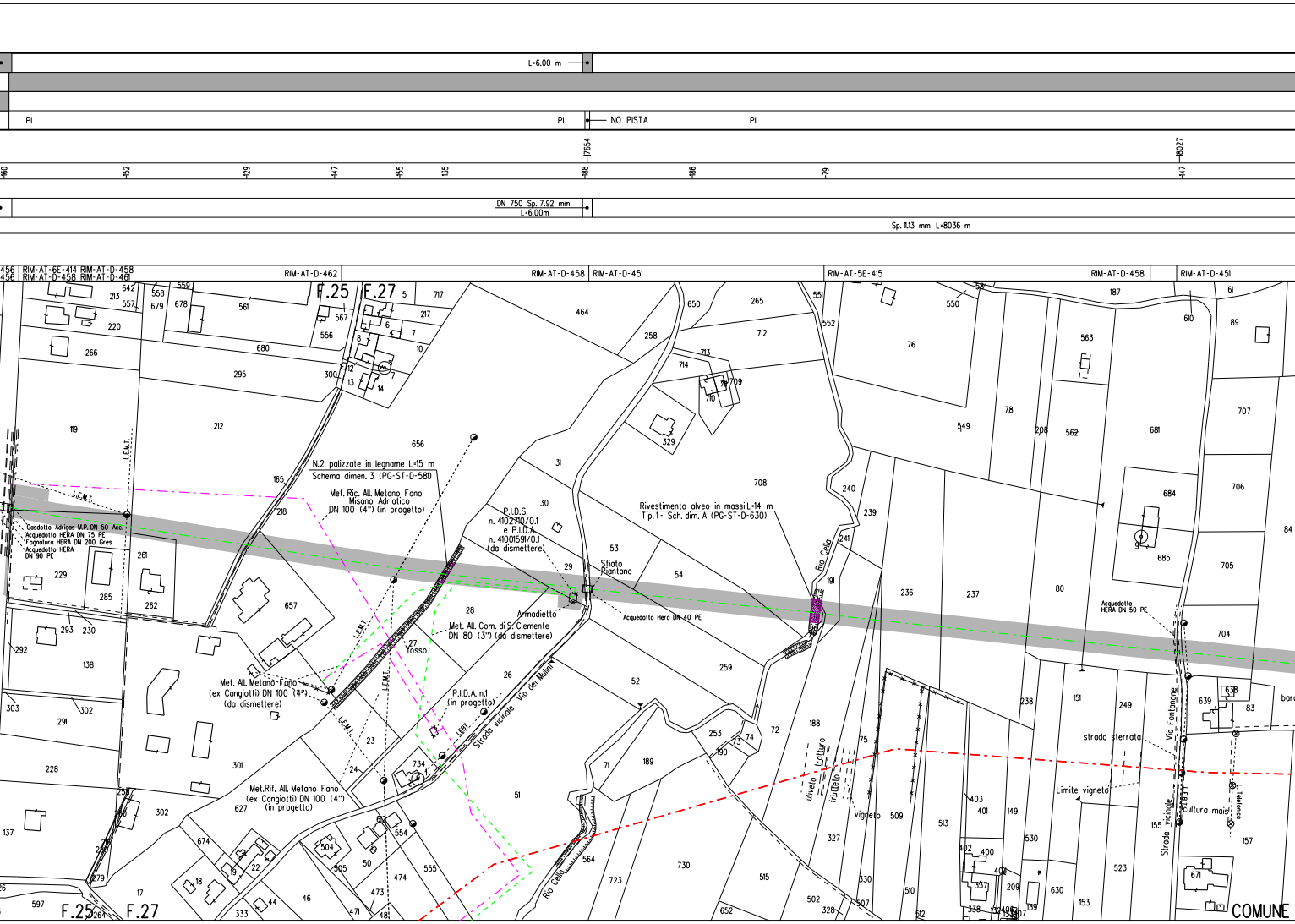
L=6.00 m
PI
PI
NO PISTA
PI
17654
18027
160
152
129
147
155
135
188
186
179
147
DN 750 Sp. 7.92 mm
L=6.00m
Sp. 11.13 mm L=8036 m
456
456
RIM-AT-6E-414 RIM-AT-D-458
RIM-AT-D-458 RIM-AT-D-461
RIM-AT-D-462
RIM-AT-D-458
RIM-AT-D-451
RIM-AT-5E-415
RIM-AT-D-458
RIM-AT-D-451
F.25
F.27
642
213
557
558
679
559
678
561
567
556
5
717
217
6
7
8
10
12
7
13
14
220
266
680
295
300
119
212
656
464
650
265
258
712
713
714
709
710
329
551
552
550
187
76
563
610
61
89
707
549
78
208
562
681
L.E.M.T.
L.E.M.T.
N.2 palizzate in legname L=15 m
Schema dimen. 3 (PG-ST-D-581)
Met. Ric. All. Metano Fano
Misano Adriatico
DN 100 (4") (in progetto)
165
218
Gasdotto Adrigas M.P. DN 50 Acc.
Acquedotto HERA DN 75 PE
Fognatura HERA DN 200 Gres
Acquedotto HERA
DN 90 PE
229
285
261
262
657
31
30
P.I.D.S.
n. 4102710/0.1
e P.I.D.A.
n. 41001591/0.1
(da dismettere)
29
53
Sfiato
Piantana
54
708
Rivestimento alveo in massi L=14 m
Tip.1 - Sch. dim. A (PG-ST-D-630)
240
239
Rio Cella
241
191
236
237
80
684
706
84
685
705
Acquedotto
HERA DN 50 PE
704
28
Armadietto
Acquedotto Hera DN 40 PE
Met. All. Com. di S. Clemente
DN 80 (3") (da dismettere)
27
fosso
293
230
292
138
L.E.M.T.
Met. All. Metano Fano
(ex Cangiotti) DN 100 (4")
(da dismettere)
L.E.M.T.
26
P.I.D.A. n.1
(in progetto)
LEBT
Strada vicinale Via dei Mulini
52
259
303
302
291
23
24
734
301
228
Met.Rif. All. Metano Fano
(ex Cangiotti) DN 100 (4")
(in progetto)
627
302
137
674
504
554
505
50
555
474
473
471
481
22
19
18
44
46
17
333
279
264
597
F.25
F.27
51
564
Rio Cella
723
730
71
189
253
73
74
190
72
188
filare
frutteto
ulivi
vigneto
509
75
327
515
330
502
507
328
652
510
512
513
403
401
400
402
357
338
149
209
530
630
153
P
238
151
249
strada sterrata
Limite vigneto
Via Fontanone
638
639
83
bar
Strada vicinale
LEBT
cultura mais
L. Telefonica
155
157
523
671
COMUNE

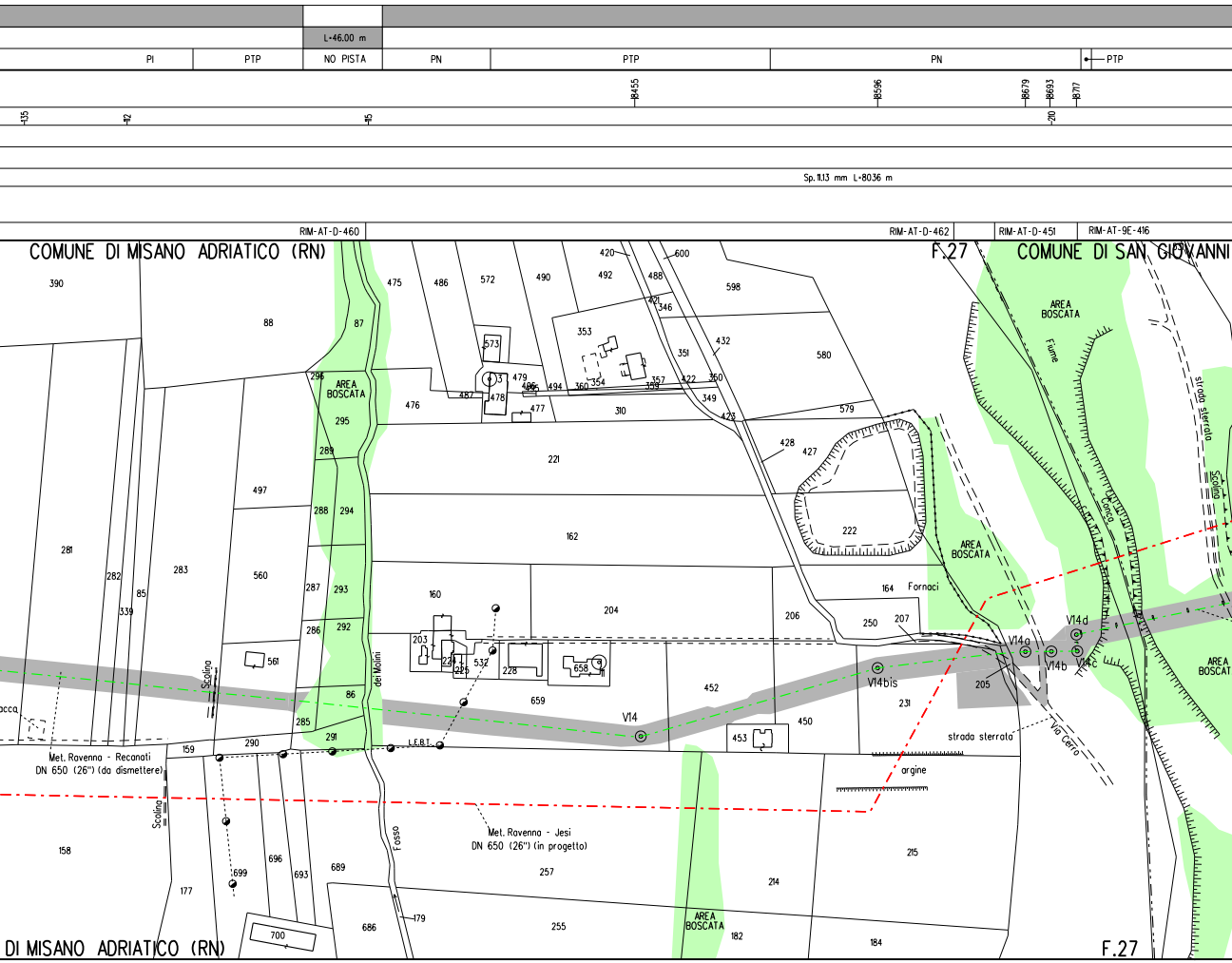
L=46.00 m
PI
PTP
NO PISTA
PN
PTP
PN
PTP
18455
18596
18679
18693
18717
135
112
115
210
Sp. 11.13 mm L=8036 m
RIM-AT-D-460
RIM-AT-D-462
RIM-AT-D-451
RIM-AT-9E-416
COMUNE DI MISANO ADRIATICO (RN)
F.27
COMUNE DI SAN GIOVANNI
AREA BOSCATA
AREA BOSCATA
AREA BOSCATA
AREA BOSCATA
AREA BOSCATA
Fiume
Conca
strada sterrata
Scolina
Fornaci
V14
V14a
V14b
V14bis
V14c
V14d
Scolina
Met. Ravenna - Recanati
DN 650 (26") (da dismettere)
L.F.B.T.
dei Molini
Fosso
Scolina
Met. Ravenna - Jesi
DN 650 (26") (in progetto)
strada sterrata
Via Cerro
argine
acca
DI MISANO ADRIATICO (RN)
F.27
390
88
87
475
486
572
490
492
420
600
488
598
421
346
353
573
351
432
580
296
479
486
494
360
354
357
359
422
350
487
478
477
476
310
349
423
579
295
428
427
289
221
497
288
294
222
281
162
282
283
560
85
339
287
293
160
164
206
250
207
204
286
292
203
224
532
228
658
561
226
86
659
452
205
231
285
450
291
453
159
290
158
696
693
689
699
177
257
214
215
700
686
179
255
182
184

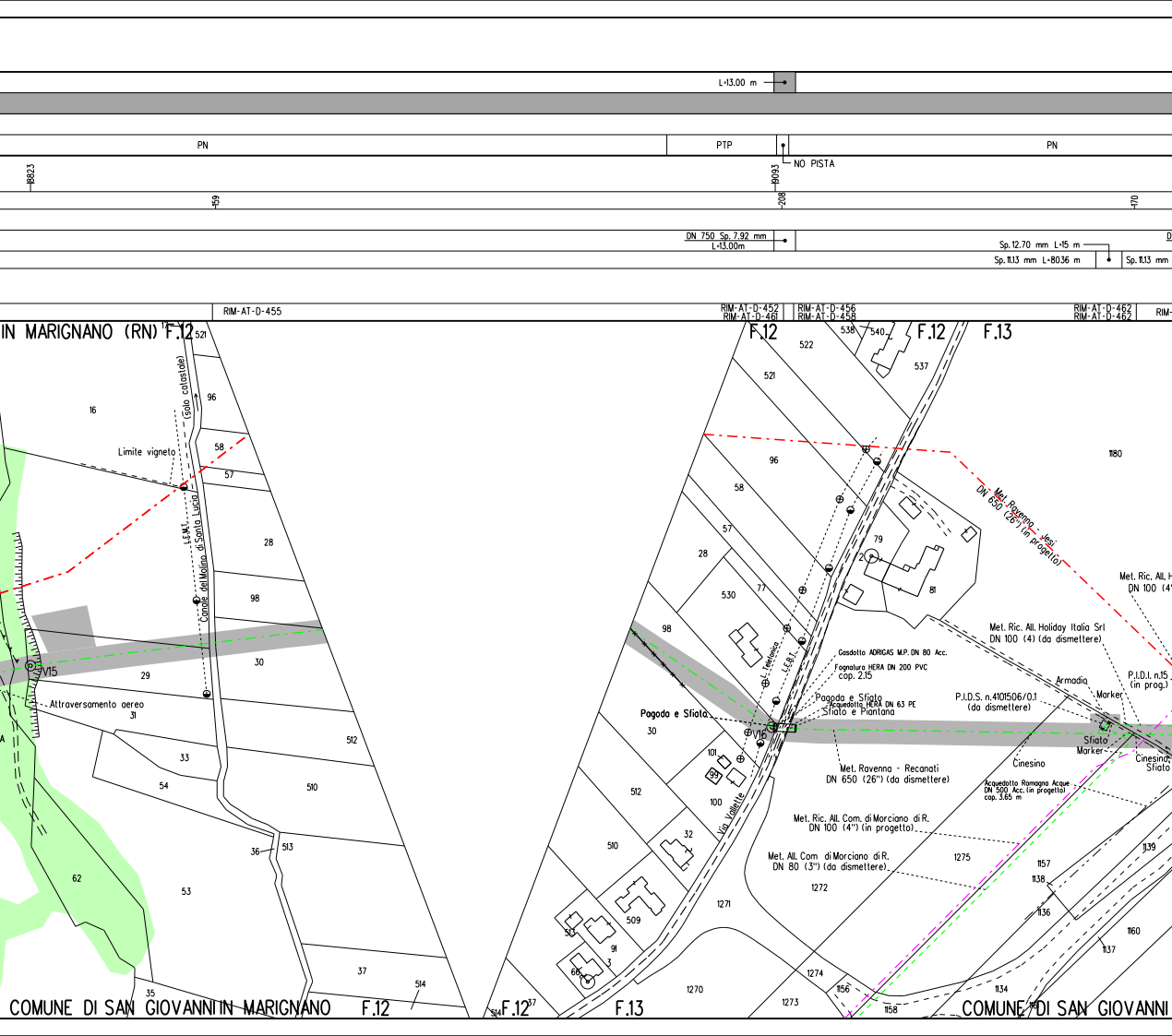
L=13.00 m
PN
PTP
NO PISTA
PN
8823
8093
159
208
170
DN 750 Sp. 7.92 mm
L=13.00m
Sp. 12.70 mm L=15 m
Sp. 11.13 mm L=8036 m
Sp. 11.13 mm
RIM-AT-D-455
RIM-AT-D-452
RIM-AT-D-461
RIM-AT-D-456
RIM-AT-D-458
RIM-AT-D-462
RIM-AT-D-462
IN MARIGNANO (RN) F.12
F.12
F.12
F.13
Limite vigneto
(solo catastale)
Canale del Molino di Santa Lucia
L.E.M.T.
V15
Attraversamento aereo
16
96
58
57
28
98
30
29
31
33
54
512
510
36
513
62
53
37
514
35
521
522
538
540
537
1180
79
81
77
530
101
99
100
32
509
513
91
3
66
1271
1270
1274
1273
1156
1158
1134
1275
1272
1157
1138
1136
1137
1139
1160
Met. Ravenna - Jesi DN 650 (26") (in progetto)
Met. Ric. All. H
DN 100 (4
Met. Ric. All. Holiday Italia Srl
DN 100 (4) (da dismettere)
Gasdotto ADRIGAS M.P. DN 80 Acc.
Fognatura HERA DN 200 PVC
cop. 2.15
Pagoda e Sfiato
Acquedotto HERA DN 63 PE
Sfiato e Piantana
L. Telefonica
L.E.B.T.
Pagoda e Sfiato
V16
Via Vallette
Armadio
Marker
P.I.D.I. n.15
(in prog.)
P.I.D.S. n.4101506/0.1
(da dismettere)
Sfiato
Marker
Cinesino
Cinesino
Sfiato
Met. Ravenna - Recanati
DN 650 (26") (da dismettere)
Acquedotto Romagna Acque
DN 500 Acc. (in progetto)
cop. 3.65 m
Met. Ric. All. Com. di Morciano di R.
DN 100 (4") (in progetto)
Met. All. Com di Morciano di R.
DN 80 (3") (da dismettere)
COMUNE DI SAN GIOVANNI IN MARIGNANO
F.12
F.12
F.13
COMUNE DI SAN GIOVANNI

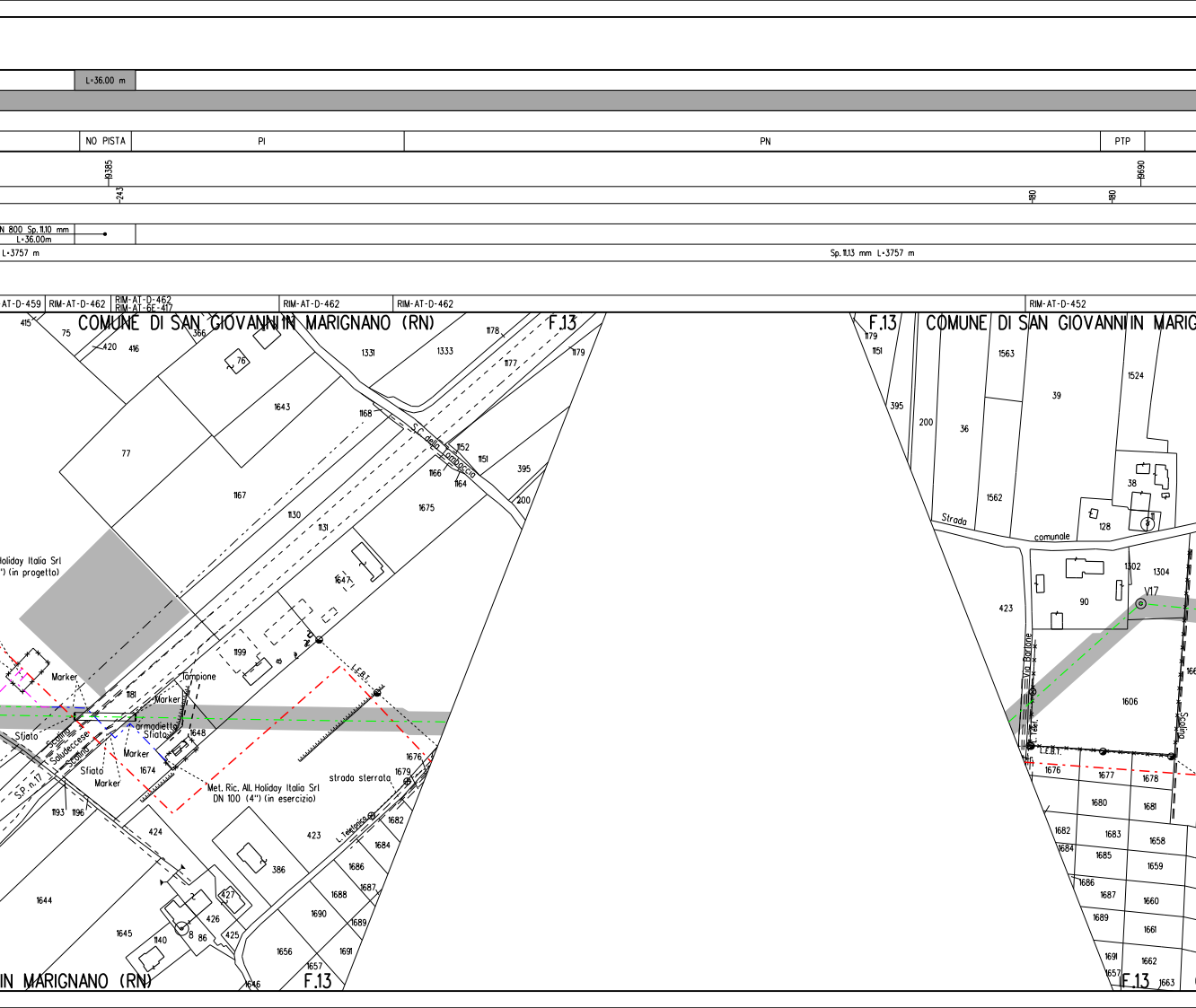
L=36.00 m
NO PISTA
PI
PN
PTP
19385
243
180
180
19690
N 800 Sp. 11.10 mm
L=36.00m
L=3757 m
Sp. 11.13 mm L=3757 m
AT-D-459
RIM-AT-D-462
RIM-AT-D-462
RIM-AT-6E-417
RIM-AT-D-462
RIM-AT-D-462
RIM-AT-D-452
COMUNE DI SAN GIOVANNI IN MARIGNANO (RN)
F.13
415
75
420
416
366
76
1331
1333
1178
1177
1179
1643
77
1168
S.C. della Tambaccia
1152
1151
1166
1164
395
200
1167
1130
1131
1675
1647
1199
olliday Italia Srl
") (in progetto)
Marker
Tampione
1181
Marker
armadietto
Sfiato
1648
Sfiato
Scolina
Saludeccese
Scolina
Marker
1674
Sfiato
Marker
S.P. n. 17
L.E.B.T.
strada sterrata
1676
1679
Met. Ric. All. Holiday Italia Srl
DN 100 (4") (in esercizio)
1193
1196
424
423
L. Telefonica
1682
1684
386
1686
1687
1688
1690
1689
1644
427
426
425
1645
1140
8
86
1656
1691
1657
1646
IN MARIGNANO (RN)
F.13
F.13
COMUNE DI SAN GIOVANNI IN MARIG
1179
1151
395
200
36
1563
39
1524
38
1562
Strada
comunale
128
423
90
1302
1304
V17
Via Bartone
L. Telef.
1606
Scolina
L.E.B.T.
1676
1677
1678
1680
1681
1682
1683
1658
1684
1685
1659
1686
1687
1660
1689
1661
1691
1662
1657
F.13
1663

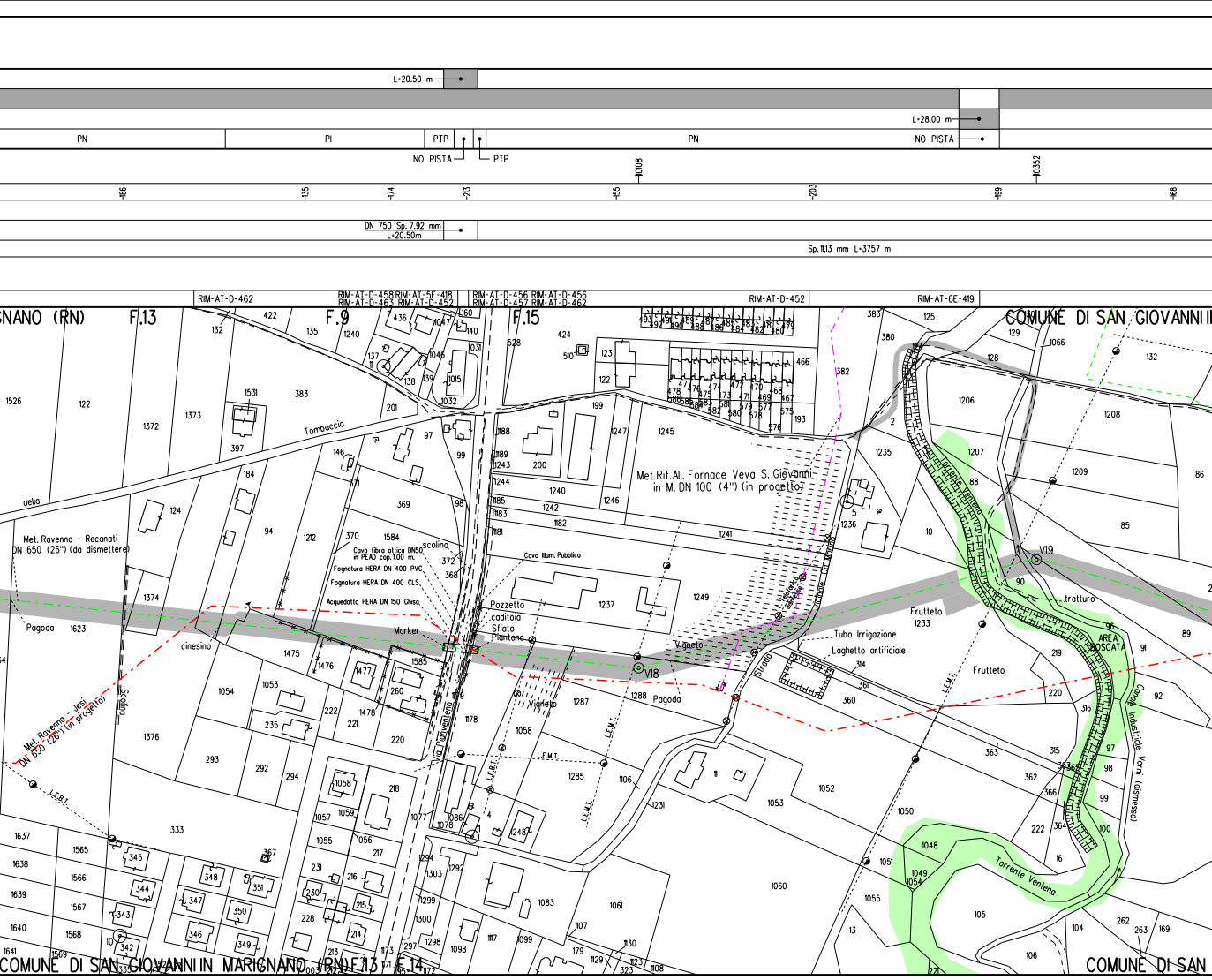

L=20.50 m
L=28.00 m
PN
PI
PTP
NO PISTA
PTP
PN
NO PISTA
10108
10352
186
135
174
213
155
203
199
168
DN 750 Sp. 7.92 mm
L=20.50m
Sp. 11.13 mm L=3757 m
RIM-AT-D-462
RIM-AT-D-458 RIM-AT-5E-418
RIM-AT-D-463 RIM-AT-D-452
RIM-AT-D-456 RIM-AT-D-456
RIM-AT-D-457 RIM-AT-D-462
RIM-AT-D-452
RIM-AT-6E-419
SNANO (RN)
F.13
F.9
F.15
COMUNE DI SAN GIOVANNI I
Tomboccia
della
Met. Ravenna - Recanati
DN 650 (26") (da dismettere)
Met. Ravenna - Jesi
DN 650 (26") (in progetto)
Pagoda
cinesino
Scolina
Met.Rif.All. Fornace Veva S. Giovanni
in M. DN 100 (4") (in progetto)
scolina
Cavo fibra ottica DN50
in PEAD cop. 1.00 m.
Fognatura HERA DN 400 PVC
Fognatura HERA DN 400 CLS.
Acquedotto HERA DN 150 Ghisa.
Cavo Illum. Pubblica
Pozzetto
caditoia
Sfiato
Plantana
Marker
Via Pianventena
V18
Vigneto
Vigneto
Pagoda
L.E.M.T.
L.E.B.T.
Strada
Tubo Irrigazione
Laghetto artificiale
Frutteto
Frutteto
V19
trotturo
AREA
BOSCATA
Torrente Ventena
Canale Industriale Verni (dismesso)
Torrente Venlena
COMUNE DI SAN GIOVANNI IN MARIGNANO (RN) F.13 F.14
COMUNE DI SAN

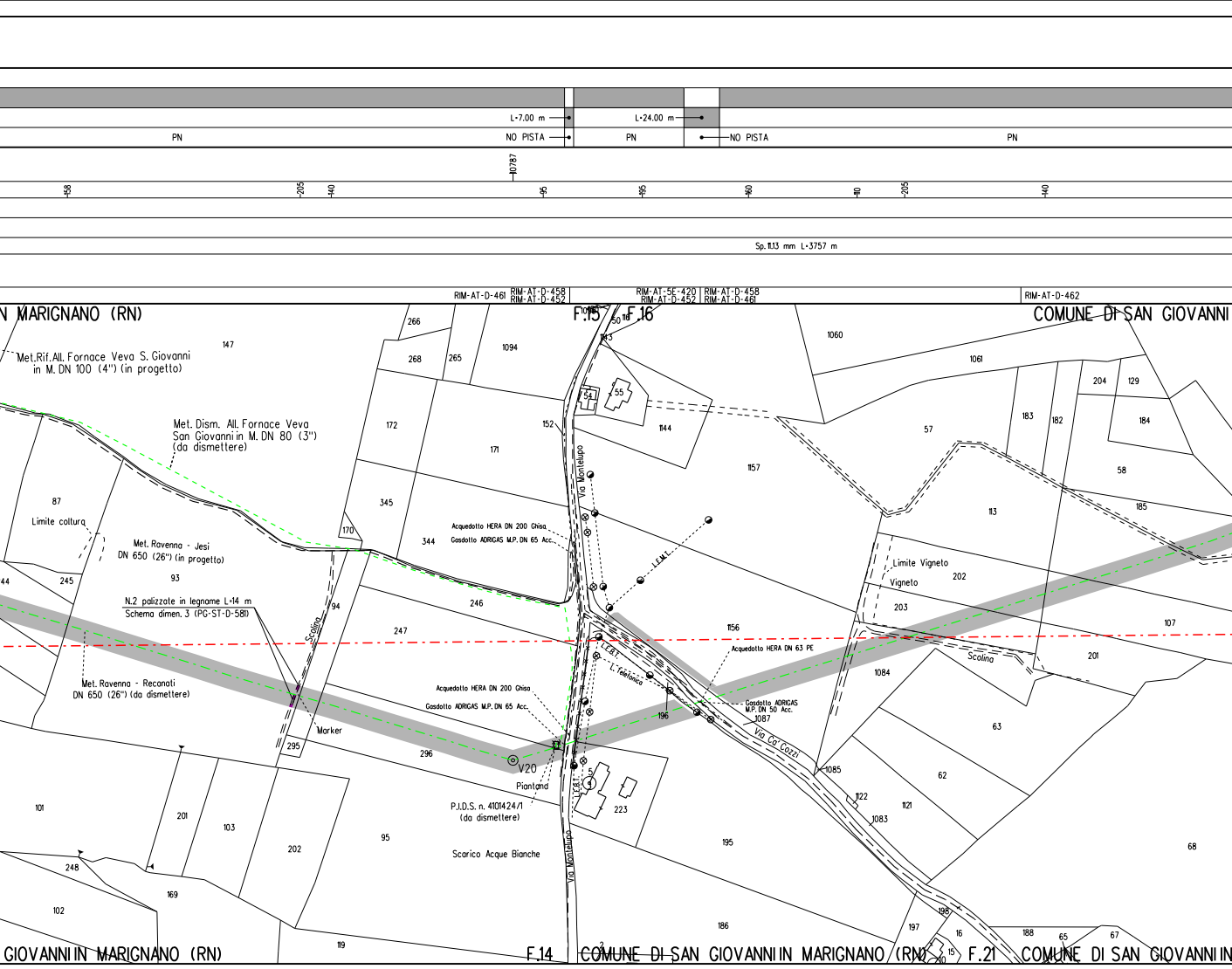

L=7.00 m
L=24.00 m
PN
NO PISTA
PN
NO PISTA
PN
10787
158
205
140
95
195
160
110
205
140
Sp. 11.13 mm L=3757 m
RIM-AT-D-461
RIM-AT-D-458
RIM-AT-D-452
RIM-AT-5E-420
RIM-AT-D-452
RIM-AT-D-458
RIM-AT-D-461
RIM-AT-D-462
N MARIGNANO (RN)
F.15
F.16
COMUNE DI SAN GIOVANNI
Met.Rif.All. Fornace Veva S. Giovanni in M. DN 100 (4") (in progetto)
Met. Dism. All. Fornace Veva San Giovanni in M. DN 80 (3") (da dismettere)
Limite coltura
Met. Ravenna - Jesi DN 650 (26") (in progetto)
N.2 palizzate in legname L=14 m
Schema dimen. 3 (PG-ST-D-581)
Met. Ravenna - Recanati DN 650 (26") (da dismettere)
Marker
Scolina
Via Montelupo
Acquedotto HERA DN 200 Ghisa
Gasdotto ADRIGAS M.P. DN 65 Acc.
L.E.M.T.
L.E.B.T.
L. Telefonica
Acquedotto HERA DN 63 PE
Gasdotto ADRIGAS M.P. DN 50 Acc.
Via Ca' Cozzi
V20
Piantana
P.I.D.S. n. 4101424/1 (da dismettere)
Scarico Acque Bianche
Limite Vigneto
Vigneto
Scolina
GIOVANNI IN MARIGNANO (RN)
F.14
COMUNE DI SAN GIOVANNI IN MARIGNANO (RN)
F.21
COMUNE DI SAN GIOVANNI IN
147
266
268
265
1094
172
171
152
345
344
170
87
93
245
94
246
247
295
296
101
201
103
202
95
248
169
102
119
1060
1061
204
129
184
183
182
57
58
185
113
1157
1144
54
55
50
1143
1156
202
203
107
1084
201
63
196
1087
1085
62
1122
1121
1083
223
195
68
186
197
198
16
15
188
65
67

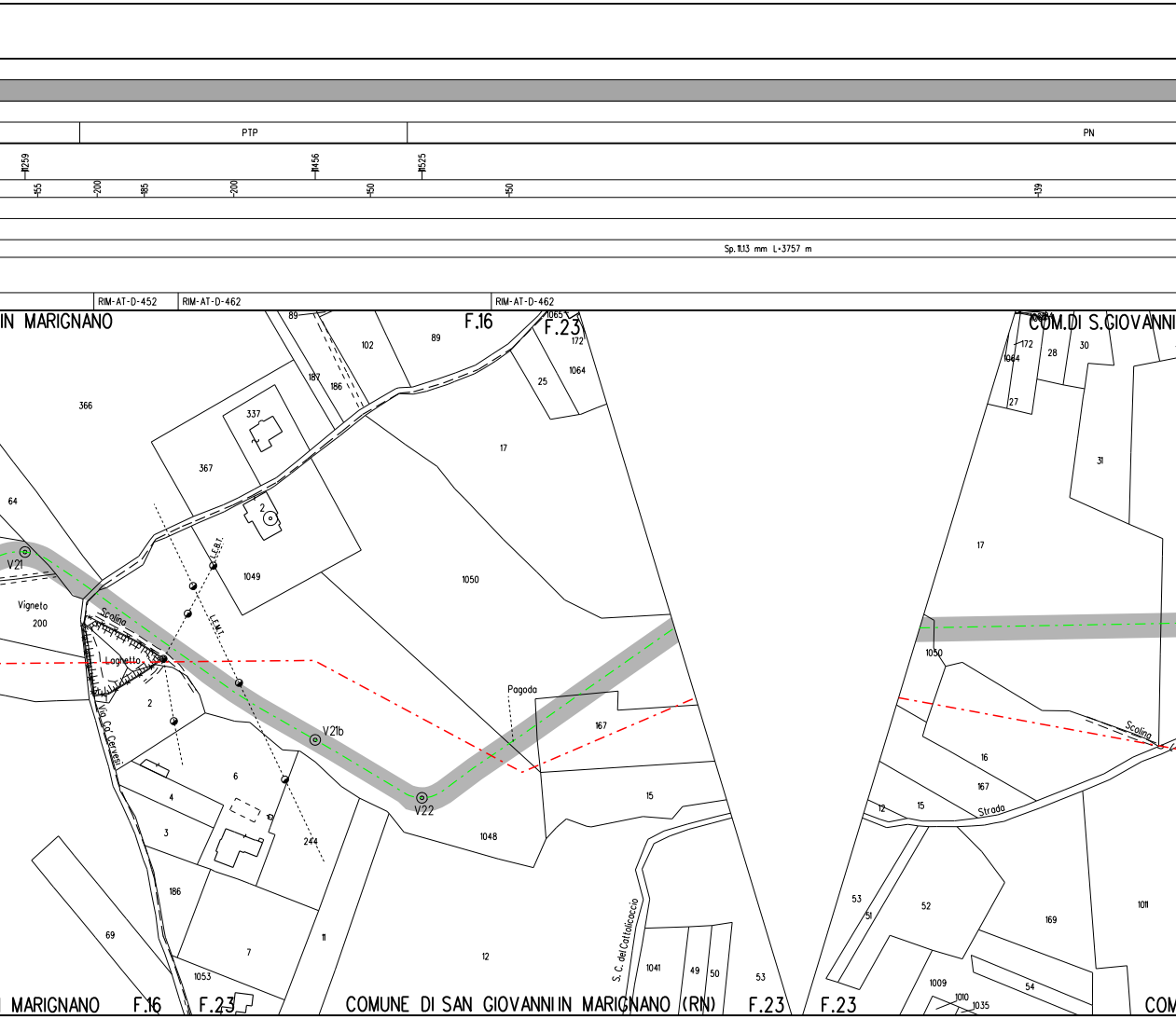
PTP
PN
1259
1456
1525
55
200
85
200
50
50
39
Sp. 11.13 mm L=3757 m
RIM-AT-D-452
RIM-AT-D-462
RIM-AT-D-462
IN MARIGNANO
F.16
F.23
COM.DI S.GIOVANNI
V21
V21b
V22
Vigneto
200
Laghetto
Scolina
Via Ca' Cervesi
L.E.B.T.
L.E.M.T.
Pagoda
S.C. del Cattolicaccio
Strada
Scolina
366
64
367
337
2
1049
1050
17
102
89
187
186
25
1064
1065
172
167
15
1048
12
6
4
3
244
186
69
7
11
1053
1041
49
50
53
28
30
27
31
17
1050
16
167
12
15
52
53
51
169
1011
1009
1010
1035
54
IN MARIGNANO
F.16
F.23
COMUNE DI SAN GIOVANNI IN MARIGNANO (RN)
F.23
F.23
COM

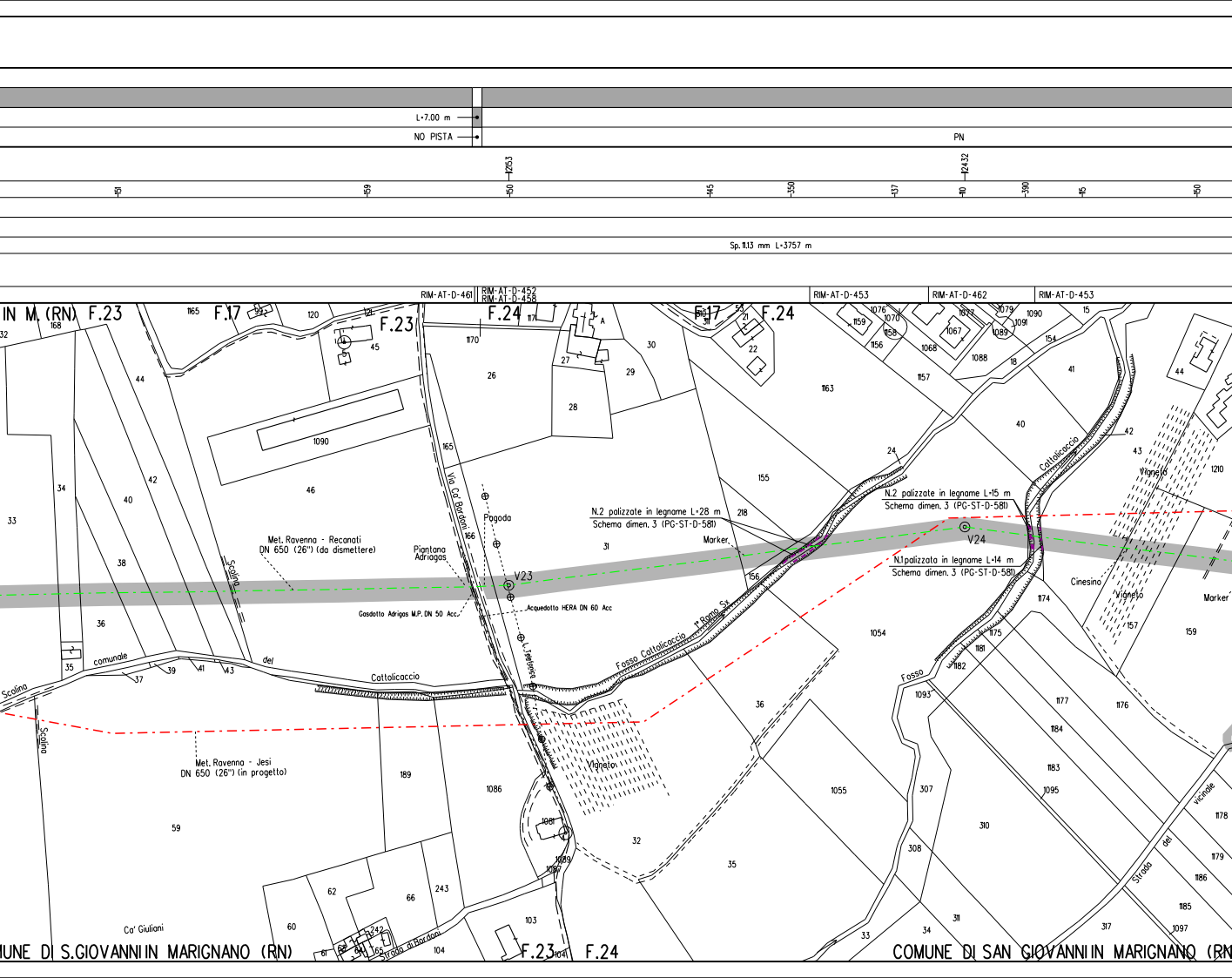
L=7.00 m
NO PISTA
PN
12153
12432
51
59
150
145
350
137
110
390
115
150
Sp. 11.13 mm L=3757 m
RIM-AT-D-461
RIM-AT-D-452
RIM-AT-D-458
RIM-AT-D-453
RIM-AT-D-462
RIM-AT-D-453
IN M. (RN) F.23
F.17
F.23
F.24
F.17
F.24
Met. Ravenna - Recanati
DN 650 (26") (da dismettere)
Piantana
Adriagas
Via Ca' Bordoni
Pagoda
V23
Gasdotto Adrigas M.P. DN 50 Acc.
Acquedotto HERA DN 60 Acc
L. Telefonica
N.2 palizzate in legname L=28 m
Schema dimen. 3 (PG-ST-D-581)
Marker
1° Ramo Sx
Fosso Cattolicaccio
N.2 palizzate in legname L=15 m
Schema dimen. 3 (PG-ST-D-581)
N.1 palizzata in legname L=14 m
Schema dimen. 3 (PG-ST-D-581)
V24
Cattolicaccio
Vigneto
Cinesino
Vigneto
Marker
Fosso
Scolina
comunale
del
Cattolicaccio
Scolino
Scolina
Met. Ravenna - Jesi
DN 650 (26") (in progetto)
Vigneto
Strada del vicinale
Strada di Bordoni
Ca' Giuliani
COMUNE DI S.GIOVANNI IN MARIGNANO (RN)
F.23
F.24
COMUNE DI SAN GIOVANNI IN MARIGNANO (RN

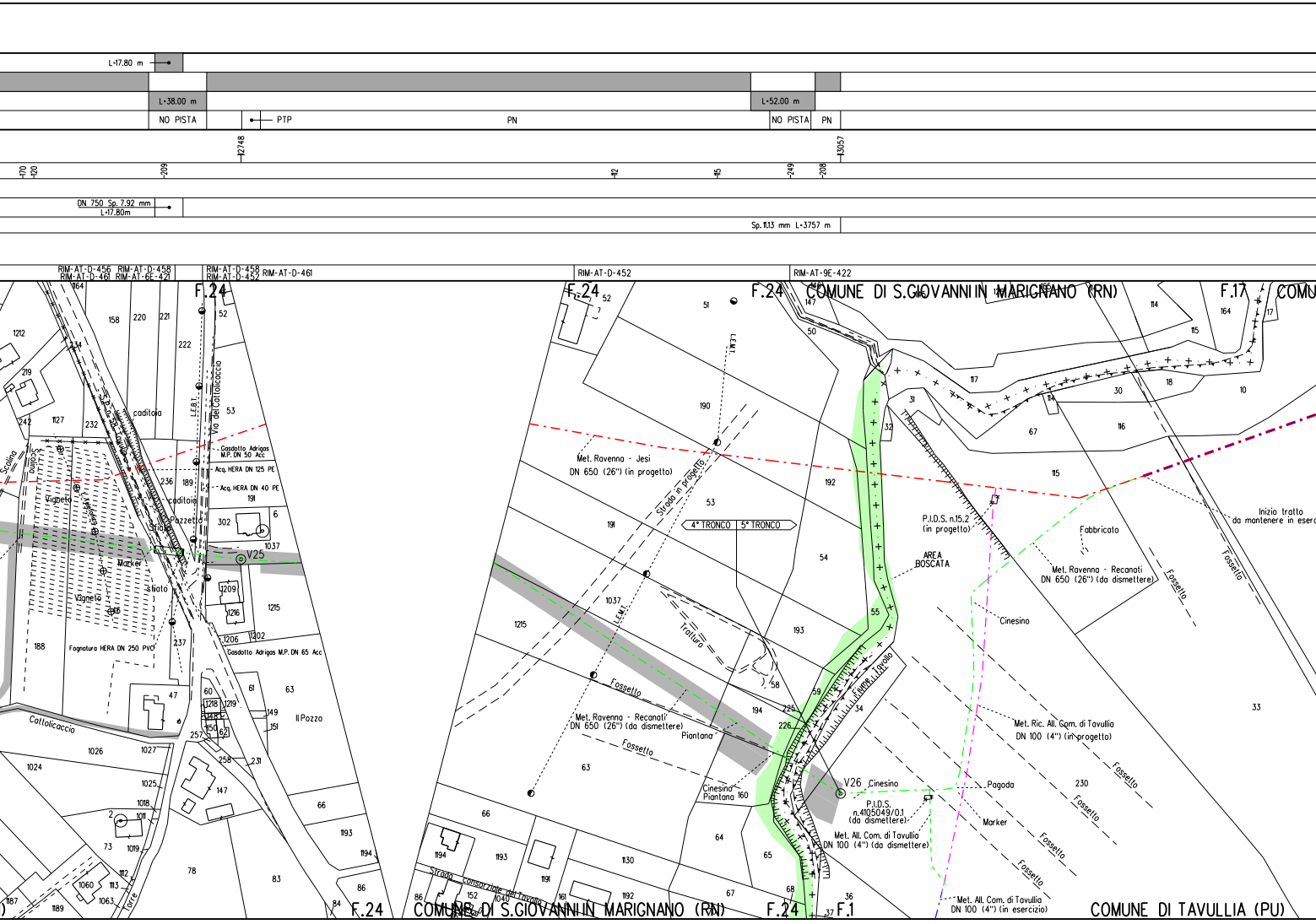

L=17.80 m
L=38.00 m
L=52.00 m
NO PISTA
PTP
PN
NO PISTA
PN
12748
13057
170
120
209
12
15
249
208
DN 750 Sp. 7.92 mm
L=17.80m
Sp. 11.13 mm L=3757 m
RIM-AT-D-456 RIM-AT-D-458
RIM-AT-D-461 RIM-AT-6E-421
RIM-AT-D-458
RIM-AT-D-452
RIM-AT-D-461
RIM-AT-D-452
RIM-AT-9E-422
F.24
F.24
F.24
COMUNE DI S.GIOVANNI IN MARIGNANO (RN)
F.17
COMU
caditoia
caditoia
L.E.B.T.
Via del Cattolicaccio
S.p. n. 58 Tavullia
Gasdotto Adrigas M.P. DN 50 Acc
Acq. HERA DN 125 PE
Acq. HERA DN 40 PE
Scolina
Scolina
Vigneto
Vigneto
Pozzetto
Sfiato
sfiato
Marker
V25
Fognatura HERA DN 250 PVC
Gasdotto Adrigas M.P. DN 65 Acc
Cattolicaccio
Il Pozzo
Torre
Met. Ravenna - Jesi
DN 650 (26") (in progetto)
Strada in progetto
L.E.M.T.
L.E.M.T.
4° TRONCO
5° TRONCO
Tratturo
Fossetto
Fossetto
Met. Ravenna - Recanati
DN 650 (26") (da dismettere)
Piantana
Cinesino
Piantana
Strada consorziale del Tavollo
Fiume Tavollo
AREA
BOSCATA
P.I.D.S. n.15.2
(in progetto)
Fabbricato
Met. Ravenna - Recanati
DN 650 (26") (da dismettere)
Inizio tratto
da mantenere in eserc
Fossetto
Fossetto
Cinesino
V26
Cinesino
P.I.D.S.
n.4105049/0.1
(da dismettere)
Met. All. Com. di Tavullia
DN 100 (4") (da dismettere)
Pagoda
Marker
Met. Ric. All. Com. di Tavullia
DN 100 (4") (in progetto)
Fossetto
Fossetto
Fossetto
Fossetto
Met. All. Com. di Tavullia
DN 100 (4") (in esercizio)
COMUNE DI S.GIOVANNI IN MARIGNANO (RN)
F.24
F.1
COMUNE DI TAVULLIA (PU)
1164
158
220
221
52
1212
234
222
219
53
242
1127
232
236
189
191
302
6
1037
1209
1216
1215
1206
1202
188
237
47
60
61
63
1218
1219
149
148
151
150
62
257
1026
1027
258
231
1024
1025
147
1018
1011
2
66
1193
73
1019
1194
78
1112
1060
1113
83
86
1063
1187
1189
84
52
51
190
53
191
1037
1215
63
58
194
193
192
54
55
59
225
226
34
160
64
65
66
1194
1193
1130
1191
1192
67
68
86
152
1040
161
36
37
147
50
31
32
117
114
30
18
10
115
164
17
116
67
115
230
33

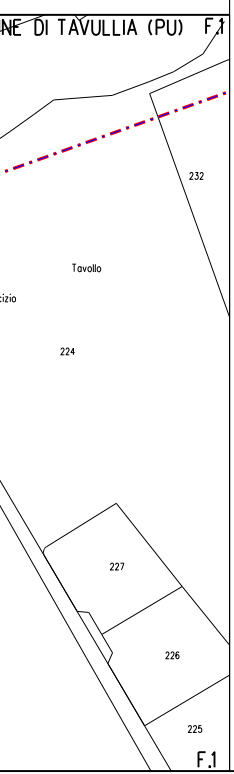
NE DI TAVULLIA (PU)
F.1
232
Tavollo
cizio
224
227
226
225
F.1

LEGENDA

SIMBOLOGIA DI LINEA

- · - · -	Metanodotto Ravenna – Recanati DN 650 (26") in dismissione
▭	Condotta in tubo di protezione
▥	Cunicolo
- - - - -	Condotte derivate in dismissione
- · - · -	Metanodotto Ravenna – Jesi DN 650 (26") in progetto
- · - · -	Metanodotti SRG in esercizio, tratto dove posare solo il cavo telecomando
- · - · -	Condotte derivate in progetto
- · - · -	Metanodotti in esercizio
- - - - -	Altri metanodotti in progetto

▨	Area di passaggio dismissione
PN	Pista normale
PI	Pista invertita (contro senso gas)
PR	Pista ristretta
PTP	Pista tratto particolare

Quando non e' possibile accedere alle aree di lavoro dalla viabilita' pubblica usufruire degli accessi utilizzati per la costruzione del nuovo metanodotto.

NOTE:

1. In corrispondenza di parallelismi e/o interferenze dell'area di passaggio con linee elettriche aeree, l'appaltatore dovra' procedere all'esatta determinazione dell'altezza dei conduttori e del loro voltaggio in modo da poter adottare i necessari provvedimenti di sicurezza propedeutici alla esecuzione dei lavori di rimozione.
2. Prima di procedere con l'esecuzione degli scavi per la rimozione del metanodotto e' necessario accertare l'esatta ubicazione plano-altimetrica di tutti i servizi interrati interferenti. L'indagine andra' svolta mediante l'esecuzione di saggi a mano ed alla presenza di rappresentanti dell'ente proprietario.
3. La stima delle opere di regimazione delle acque superficiali (Scoline presidiate con materiale lapideo o con opere in legname), delle opere di drenaggio, nonche' degli interventi finalizzati al mero ripristino delle opere esistenti e' da intendersi "di massima" e potra' essere modificata e/o integrata in corso di esecuzione dei lavori.
   In particolare l'esatta ubicazione delle opere di regimazione superficiali e di drenaggio sara' definita in corso di esecuzione lavori.
4. E'previsto il ripristino, secondo la geometria e la tipologia preesistenti dei muri di modeste dimensioni, canalette e/o opere di regimazione superficiale delle acque, non censiti nel presente elaborato.
5. Nel presente elaborato non sono stati indicati i diaframmi in sacchetti le opere di modeste dimensioni e le aree da sottoporre ad inerbimento forzato ed ad interventi di ripristino di tipo vegetazionale.
6. Le opere di regimazione idraulica sono state previste per i principali attraversamenti di corsi d'acqua. Per il loro dimensionamento e per i particolari costruttivi si rimanda agli elaborati grafici di progetto.

Vin
digitalm
ente da
CN = Monaco Rocco
Vincenzo
C = IT

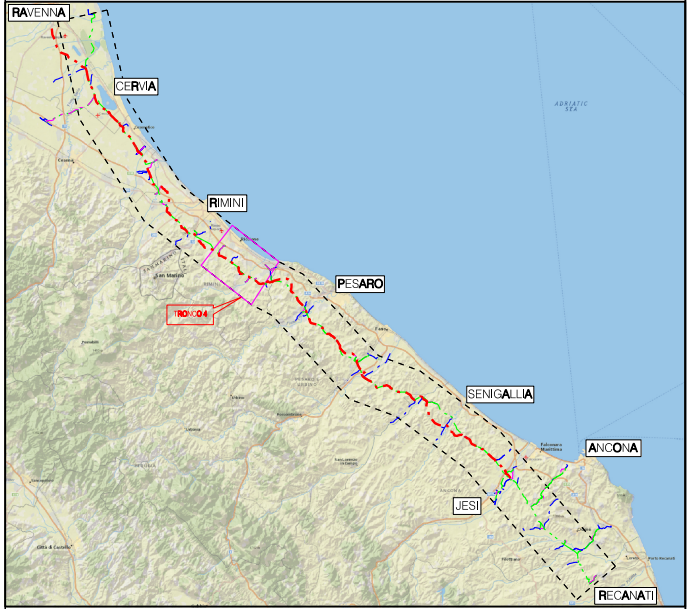
RAVENNA
CERVIA
RIMINI
PESARO
TRONCO 4
SENIGALLIA
ANCONA
JESI
RECANATI
ADRIATIC SEA

COROGRAFIA Scala 1:500.000

Nei Comuni di **CORIANO**, **MISANO ADRIATICO**, **SAN GIOVANNI IN MARIGNANO**

Rev.	DATA	DESCRIZIONE	ELABORATO	VERIFICATO	APPROVATO AUTORIZZATO
1	Set. 2020	MODIFICATO TRACCIATO IN PROGETTO E AGGIORNATE COMPETENZE – VALIDO PER APPALTO	V. PIRRERA	F. MARCHETTI	V. FORLIVESI G. GIOVANNINI
0	Mag. 2020	EMISSIONE PER APPALTO	V. PIRRERA	F. MARCHETTI	V. FORLIVESI G. GIOVANNINI

PROPRIETARIO
snam

PROGETTISTA
TechnipFMC
Rif.TPIDL: 081400C-904-DW-3252-556
TECHNIP ITALY DIREZIONE LAVORI S.p.A.

COMMESSA: NR/17350/R-L01
CODICE TEC.: 9112586

DISMISSIONE METANODOTTO RAVENNA - RECANATI
4° TR: DA L/R RIMINI A TAVULLIA
DN 650 (26")

DIS. N. RIM-PL-44E-410
REVISIONE 1

PLANIMETRIA CATASTALE/MECCANIZZATA
CON AREE OCCUPAZIONE LAVORI

FG. 1 DI 1
SCALA 1:2000