RIPRISTINI	OPERE COMPLEMENTARI IN PROGETTO	
DISMISSIONI	TUBO DI PROTEZIONE INERTIZZATO	
	RIMOZIONE METANODOTTO	
	METANODOTTO INERTIZZATO	
	AREA DI PASSAGGIO	
SITUAZIONE AS-BUILT	PROGRESSIVE	1000
	PROFONDITA' DI INTERRAMENTO	
	PROTEZIONI MECCANICHE (CUNICOLI, GUNITE, ECC...)	
	TUBO DI PROTEZIONE E LUNGHEZZE	
	TIPO TUBAZIONE E LUNGHEZZE	Sp. 11.93
	PUNTO DI INTERCETTAZIONE DI LINEA	
	DISEGNI DI RIFERIMENTO AS-BUILT	
	CONFINI AMMINISTRATIVI	

Il presente disegno e' di proprieta' aziendale - La Societa' tutelera' i propri diritti a termine di legge.

DATI CARATTERISTICI

DATI DI ESERCIZIO (C.P.I.)

PRESSIONE MASSIMA DI ESERCIZIO MOP 70 bar

DATI GENERALI

DN	650	SP	11.93	14239m
DN	650	SP	14.27	230m

LUNGHEZZA TOTALE
TUBAZIONE DA DISMETTERE 14469.00 m

FASE EMISSIONE PER APPALTO

PLANIMETRIA 1:2000

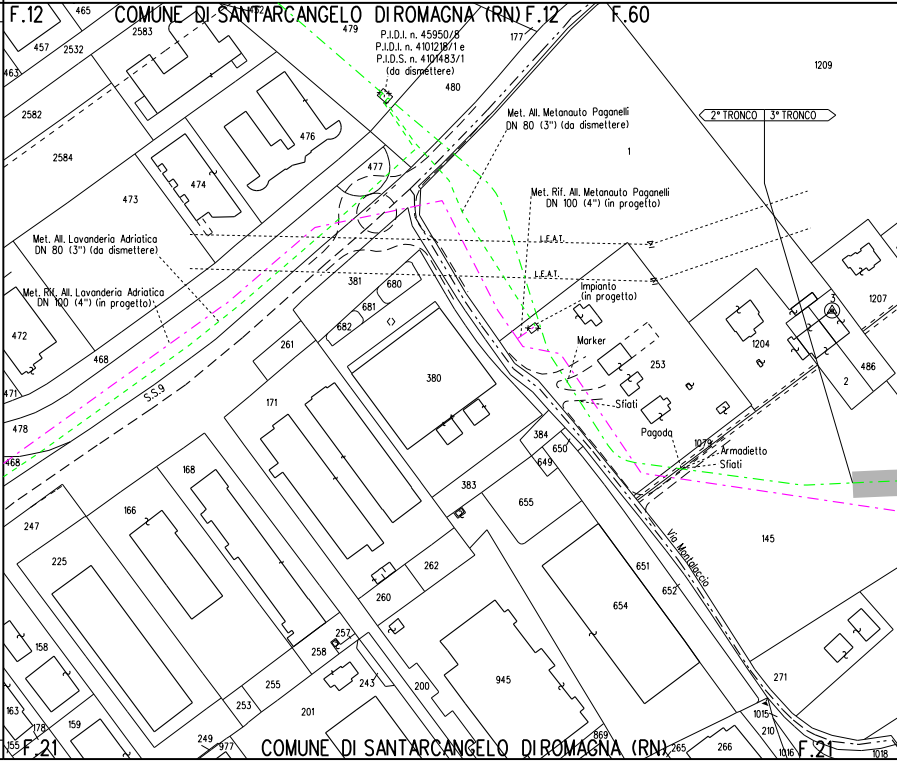
F.12
COMUNE DI SANTARCANGELO DI ROMAGNA (RN)
F.12
F.60
P.I.D.I. n. 45950/8
P.I.D.I. n. 4101218/1 e
P.I.D.S. n. 4101483/1
(da dismettere)
Met. All. Metanauto Paganelli
DN 80 (3") (da dismettere)
Met. Rif. All. Metanauto Paganelli
DN 100 (4") (in progetto)
2° TRONCO
3° TRONCO
Met. All. Lavanderia Adriatica
DN 80 (3") (da dismettere)
Met. Rif. All. Lavanderia Adriatica
DN 100 (4") (in progetto)
L.E.A.T.
L.E.A.T.
Impianto
(in progetto)
Marker
Sfiati
Pagoda
Armadietto
Sfiati
S.S.9
Via Montalaccio
465
457
2532
2583
463
479
177
480
1209
2582
2584
476
477
474
473
1
381
680
681
682
472
468
471
478
261
380
1204
253
1207
486
2
3
171
384
650
649
383
655
145
168
166
247
225
262
260
651
652
654
158
257
258
243
255
253
200
945
271
163
178
159
201
249
977
869
265
266
1015
210
1016
155
F.21
COMUNE DI SANTARCANGELO DI ROMAGNA (RN)
F.21
1018

CONFINI AMMINISTRATIVI

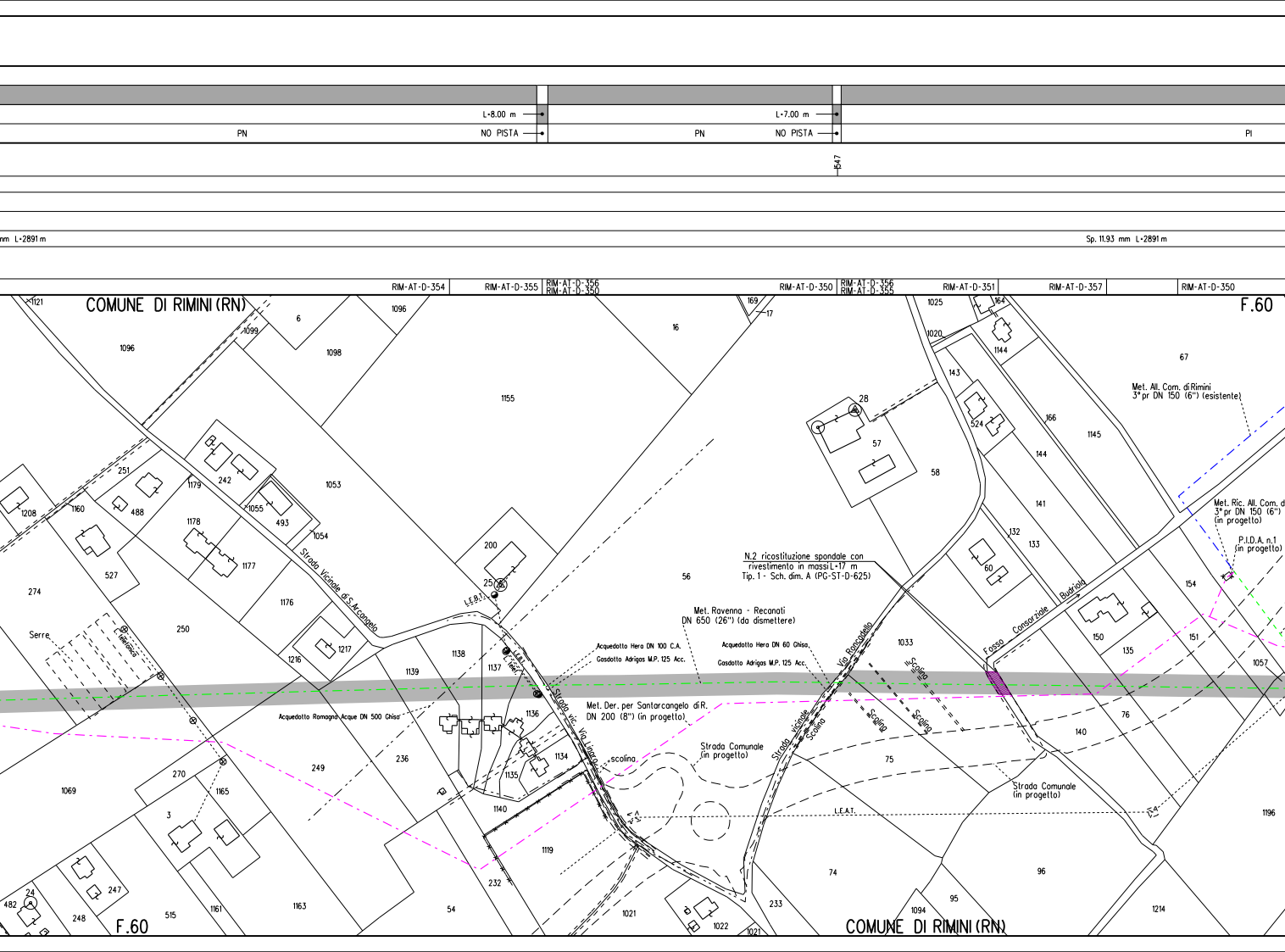
L=8.00 m
PN
NO PISTA
L=7.00 m
PN
NO PISTA
PI
547
mm L=2891 m
Sp. 11.93 mm L=2891 m
RIM-AT-D-354
RIM-AT-D-355
RIM-AT-D-356
RIM-AT-D-350
RIM-AT-D-350
RIM-AT-D-356
RIM-AT-D-355
RIM-AT-D-351
RIM-AT-D-357
RIM-AT-D-350
COMUNE DI RIMINI (RN)
F.60
Strada Vicinale di S. Arcangelo
Strada vic. Via Linaro
Via Roncadello
Strada vicinale
Scolina
Scolina
Scolina
Scolina
scolina
Fosso Consorziale Budriolo
Serre
L. telefonica
L.E.B.T.
L.E.A.T.
L. tele.
L.E.A.T.
N.2 ricostituzione spondale con rivestimento in massi L=17 m
Tip. 1 - Sch. dim. A (PG-ST-D-625)
Met. Ravenna - Recanati DN 650 (26") (da dismettere)
Acquedotto Hera DN 100 C.A.
Gasdotto Adrigas M.P. 125 Acc.
Acquedotto Hera DN 60 Ghisa
Gasdotto Adrigas M.P. 125 Acc.
Acquedotto Romagna Acque DN 500 Ghisa
Met. Der. per Santarcangelo di R. DN 200 (8") (in progetto)
Strada Comunale (in progetto)
Strada Comunale (in progetto)
Met. All. Com. di Rimini 3° pr DN 150 (6") (esistente)
Met. Ric. All. Com. di Rimini 3° pr DN 150 (6") (in progetto)
P.I.D.A. n.1 (in progetto)
COMUNE DI RIMINI (RN)
F.60
1121
1099
6
1096
1098
1096
16
169
17
1155
1025
164
1020
1144
143
67
28
57
524
166
1145
58
144
141
1053
251
1179
242
1208
1160
488
1055
493
1054
1178
1177
527
274
1176
200
25
56
132
133
60
154
250
1217
1216
1138
1137
1139
1136
1134
1135
1140
1119
1033
150
151
135
1057
140
76
75
249
236
270
1165
1069
3
232
247
24
482
248
515
1161
1163
54
1021
1022
1021
233
74
1094
95
96
1214
1196

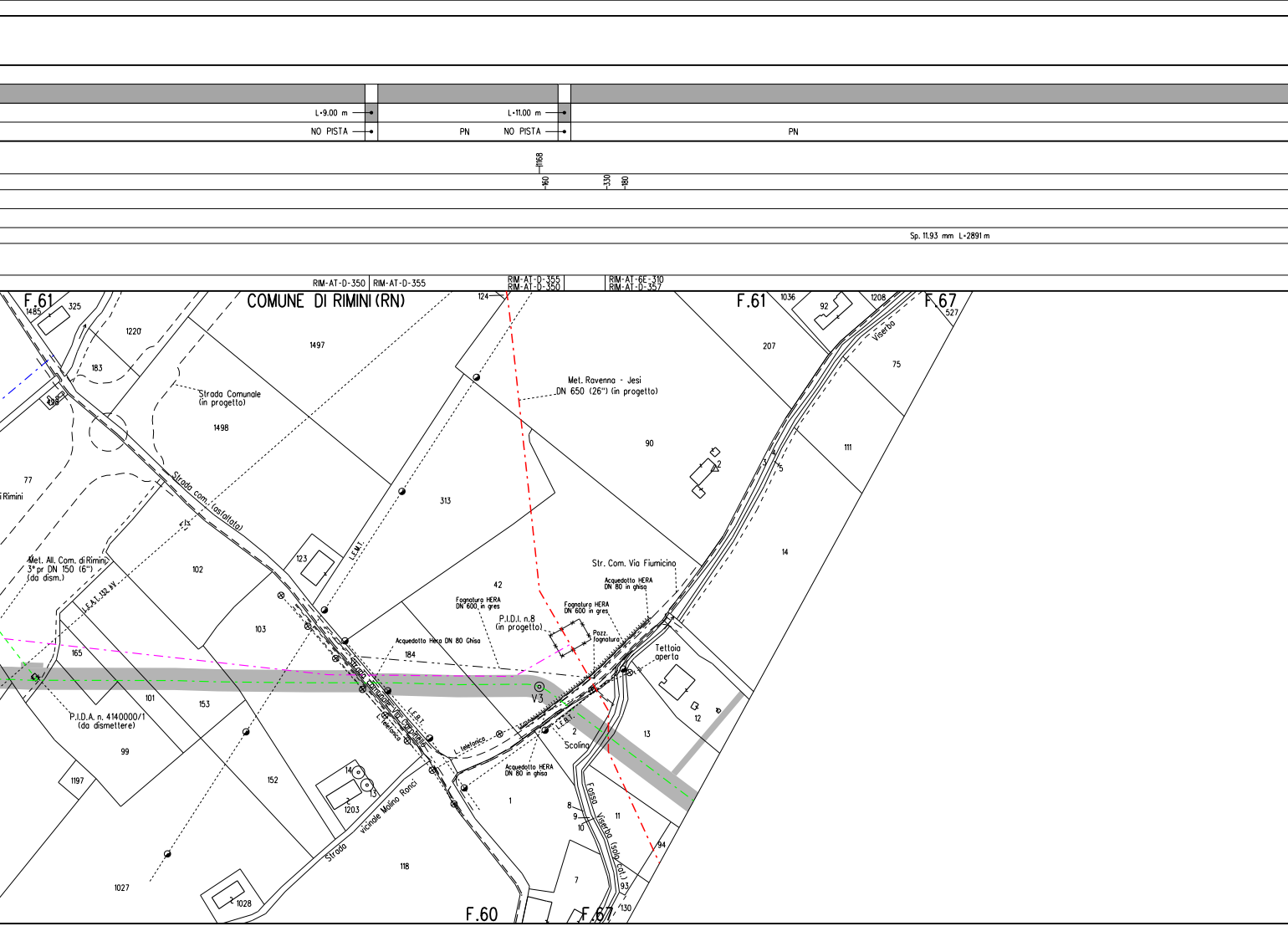
L=9.00 m
NO PISTA
PN
L=11.00 m
NO PISTA
PN
1168
160
330
180
Sp. 11.93 mm L=2891 m
RIM-AT-D-350
RIM-AT-D-355
RIM-AT-D-355
RIM-AT-D-350
RIM-AT-6E-310
RIM-AT-D-357
F.61
COMUNE DI RIMINI (RN)
124
F.61
1036
92
1208
F.67
527
1485
325
1220
1497
183
Strada Comunale
(in progetto)
1498
Met. Ravenna - Jesi
DN 650 (26") (in progetto)
207
Viserbo
75
90
111
77
i Rimini
Strada com. (asfaltata)
313
2
3
4
5
L.E.M.T.
123
102
Met. All. Com. di Rimini
3" pr DN 150 (6")
(da dism.)
L.E.A.T. 132 kV
14
Str. Com. Via Fiumicino
42
Acquedotto HERA
DN 80 in ghisa
Fognatura HERA
DN 600 in gres
Fognatura HERA
DN 600 in gres
P.I.D.I. n.8
(in progetto)
Pozz.
fognatura
103
Acquedotto Hera DN 80 Ghisa
184
Tettoia
aperta
165
V3
12
101
153
Strada Comunale Via Carpinello
L.E.B.T.
L. telefonica
L. telefonica
L.E.B.T.
2
Scolina
13
P.I.D.A. n. 4140000/1
(da dismettere)
99
Acquedotto HERA
DN 80 in ghisa
1197
152
14
13
1203
1
8
9
10
Fosso Viserba (solo cat.)
11
Strada vicinale Molino Ronci
94
118
1027
1028
7
93
F.60
F.67
130

PN

PN

1810

Sp. 11.93 mm L=2891 m

RIM-AT-D-350 | RIM-AT-D-355

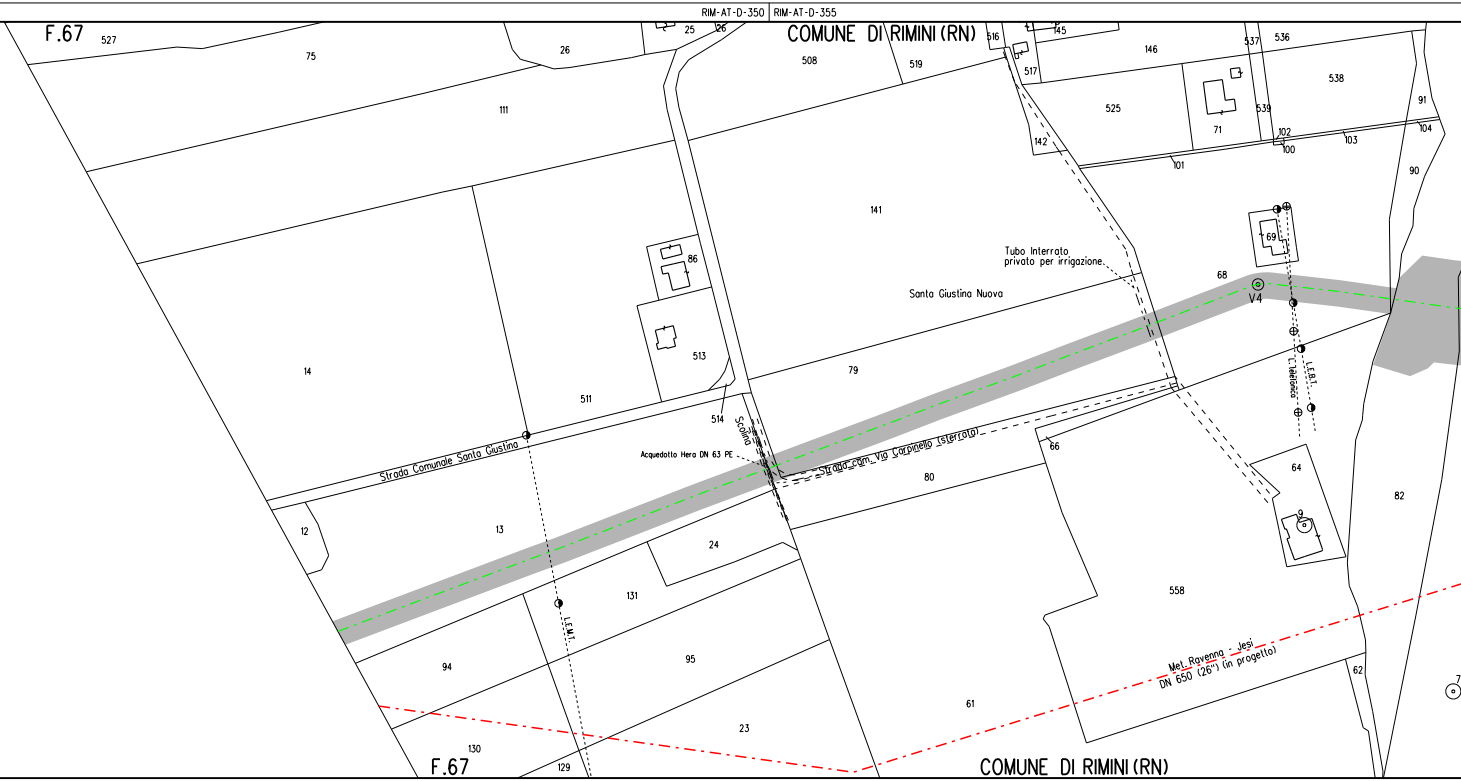
F.67
527
75
26
25
26
COMUNE DI RIMINI (RN)
516
145
146
537
536
508
519
517
538
111
525
539
91
142
71
102
100
103
104
101
90
141
86
Tubo Interrato
privato per irrigazione.
69
68
V4
Santa Giustina Nuova
513
L.Telefonico
L.E.B.T.
14
79
511
514
Scolina
Strada Comunale Santa Giustina
Acquedotto Hera DN 63 PE
Strada com. Via Carpinello (sterrata)
66
64
80
82
12
13
9
24
558
131
L.E.M.T.
95
94
Met. Ravenna - Jesi
DN 650 (26") (in progetto)
62
7
61
23
130
F.67
129
COMUNE DI RIMINI (RN)

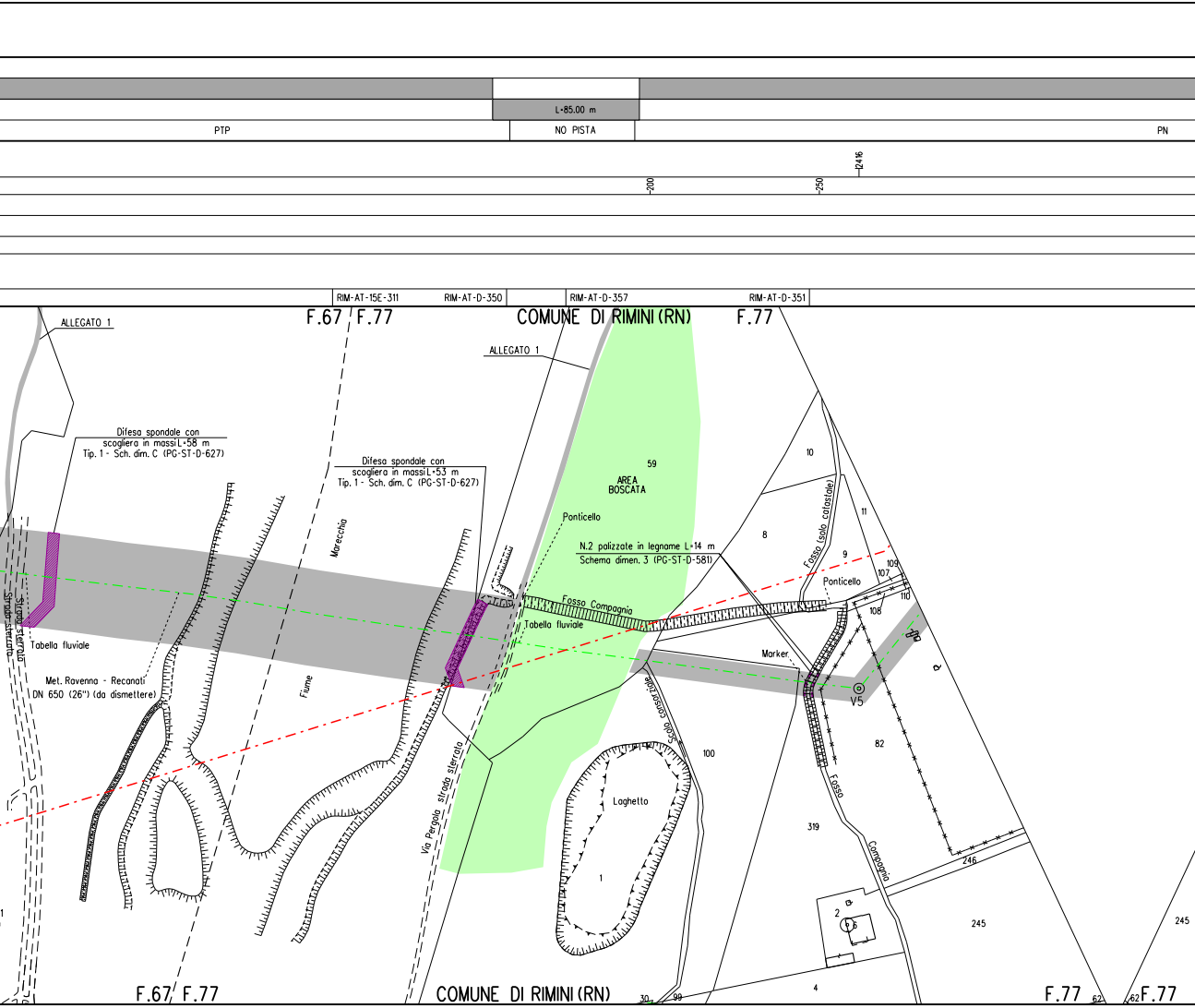
L=85.00 m
PTP
NO PISTA
PN
2416
200
250
RIM-AT-15E-311
RIM-AT-D-350
RIM-AT-D-357
RIM-AT-D-351
F.67
F.77
COMUNE DI RIMINI (RN)
F.77
ALLEGATO 1
ALLEGATO 1
Difesa spondale con scogliera in massi L=58 m Tip. 1 - Sch. dim. C (PG-ST-D-627)
Difesa spondale con scogliera in massi L=53 m Tip. 1 - Sch. dim. C (PG-ST-D-627)
Marecchia
Fiume
Strada sterrata
Strada sterrata
Tabella fluviale
Met. Ravenna - Recanati DN 650 (26") (da dismettere)
Via Pergola strada sterrata
59
AREA BOSCATA
Ponticello
N.2 palizzate in legname L=14 m
Schema dimen. 3 (PG-ST-D-581)
Fosso Compagnia
Tabella fluviale
10
11
8
9
Fosso (solo catastale)
Ponticello
109
107
110
108
Marker
V5
Q
82
Scolo consorziale
100
Laghetto
1
319
Fosso
Compagnia
246
2
6
245
245
4
F.67
F.77
COMUNE DI RIMINI (RN)
30
99
F.77
62
62
F.77
1

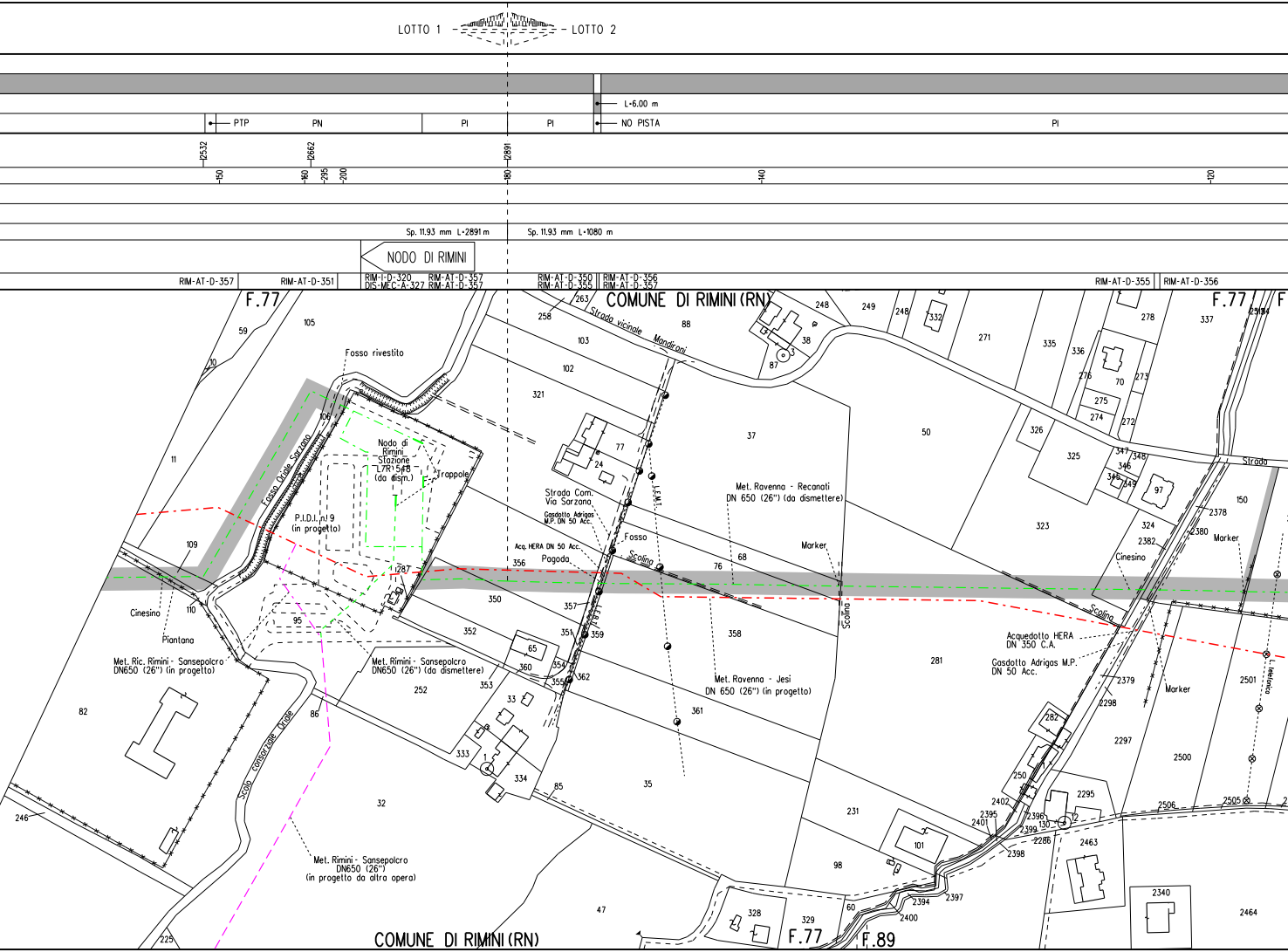
LOTTO 1
LOTTO 2
L=6.00 m
PTP
PN
PI
PI
NO PISTA
PI
12532
12662
12891
150
160
295
200
180
140
120
Sp. 11.93 mm L=2891 m
Sp. 11.93 mm L=1080 m
NODO DI RIMINI
RIM-AT-D-357
RIM-AT-D-351
RIM-I-D-320
DIS-MEC-A-327
RIM-AT-D-357
RIM-AT-D-357
RIM-AT-D-350
RIM-AT-D-355
RIM-AT-D-356
RIM-AT-D-357
RIM-AT-D-355
RIM-AT-D-356
F.77
COMUNE DI RIMINI (RN)
Strada vicinale Mandroni
Fosso rivestito
Fosso Oriale Sarzano
Nodo di Rimini Stazione L7R 548 (da dism.)
Trappole
P.I.D.I. n. 9 (in progetto)
Cinesino
Piantana
Met. Ric. Rimini - Sansepolcro DN650 (26") (in progetto)
Met. Rimini - Sansepolcro DN650 (26") (da dismettere)
Scolo consorziale Oriale
Met. Rimini - Sansepolcro DN650 (26") (in progetto da altra opera)
Strada Com. Via Sarzano
Gasdotto Adrigas M.P. DN 50 Acc.
Acq. HERA DN 50 Acc.
Pagoda
Fosso
Scolina
L.E.M.T.
L.E.M.T.
Met. Ravenna - Recanati DN 650 (26") (da dismettere)
Marker
Scolina
Met. Ravenna - Jesi DN 650 (26") (in progetto)
Strada
Cinesino
Scolina
Acquedotto HERA DN 350 C.A.
Gasdotto Adrigas M.P. DN 50 Acc.
Marker
Marker
L. telefonica
F.77
F.89
COMUNE DI RIMINI (RN)
59
105
10
11
106
109
110
82
246
86
32
225
287
95
350
352
252
356
357
351
359
65
360
354
355
362
353
33
333
334
1
85
35
47
263
258
88
103
102
321
77
24
37
76
68
358
361
248
249
38
87
248
332
271
335
336
70
276
273
275
274
272
50
326
325
347
348
346
345
349
97
323
324
2382
2380
2378
150
337
2594
281
282
2379
2298
2297
2500
2501
250
2402
2395
2401
2396
130
12
2399
2286
2398
2295
2463
2506
2505
231
101
98
2394
2397
2400
60
328
329
2340
2464

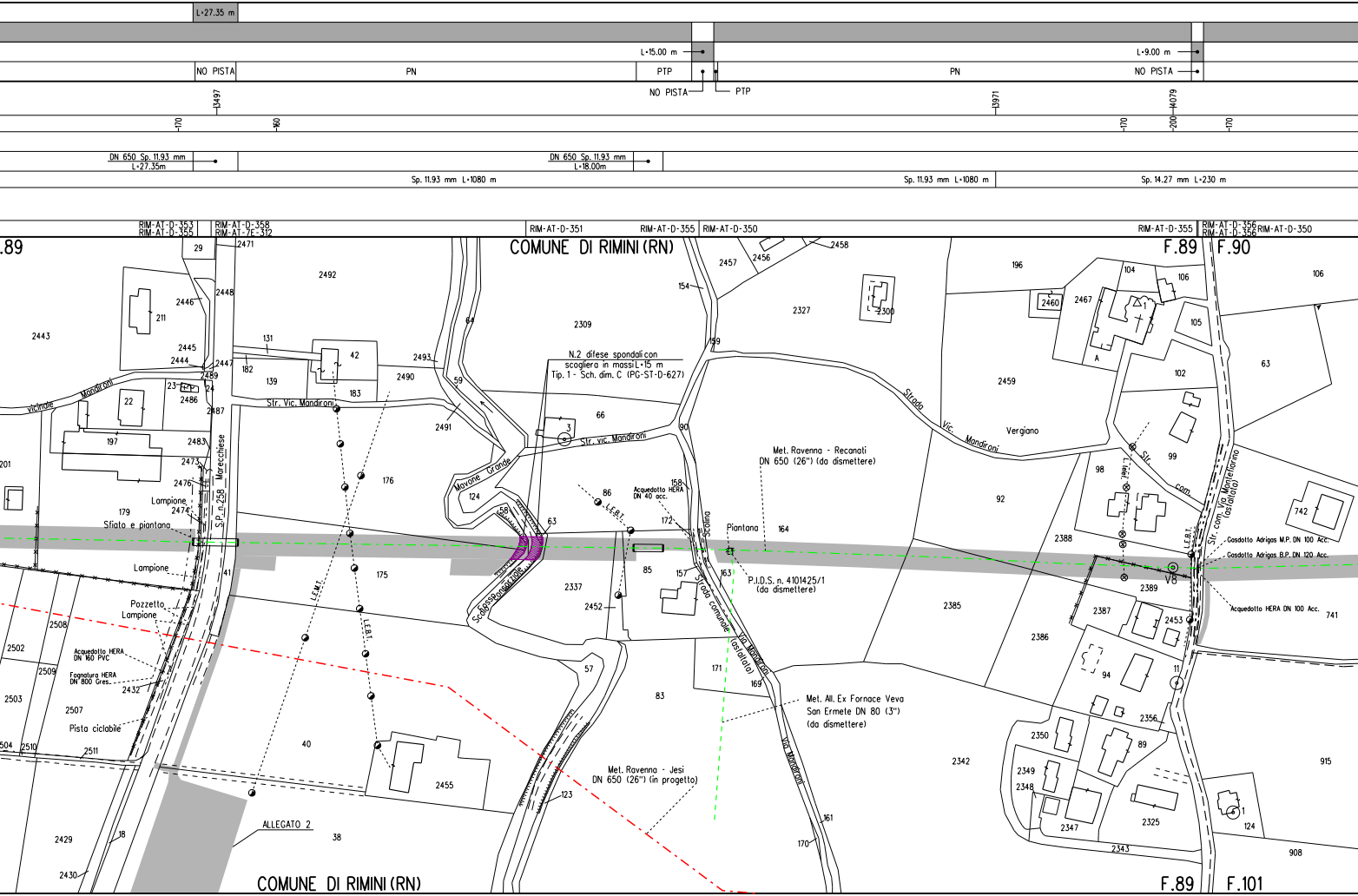
L=27.35 m
L=15.00 m
L=9.00 m
NO PISTA
PN
PTP
NO PISTA
PTP
PN
NO PISTA
13497
13971
14079
170
160
170
200
170
DN 650 Sp. 11.93 mm
L=27.35m
DN 650 Sp. 11.93 mm
L=18.00m
Sp. 11.93 mm L=1080 m
Sp. 11.93 mm L=1080 m
Sp. 14.27 mm L=230 m
RIM-AT-D-353
RIM-AT-D-355
RIM-AT-D-358
RIM-AT-7E-312
RIM-AT-D-351
RIM-AT-D-355
RIM-AT-D-350
RIM-AT-D-355
RIM-AT-D-356
RIM-AT-D-356
RIM-AT-D-350
.89
COMUNE DI RIMINI (RN)
F.89
F.90
N.2 difese spondali con
scogliera in massi L=15 m
Tip. 1 - Sch. dim. C (PG-ST-D-627)
Str. Vic. Mandironi
vicinale Mandironi
Str. vic. Mandironi
Strada Vic. Mandironi
Vergiano
Movone Grande
Scolo Fosso Consorziale
S.P. n.258 Marecchiese
Lampione
Sfiato e piantana
Lampione
Pozzetto
Lampione
Acquedotto HERA
DN 160 PVC
Fognatura HERA
DN 800 Gres.
Pista ciclabile
L.E.M.T.
L.E.B.T.
L.E.B.T.
Acquedotto HERA
DN 40 acc.
Scolina
Piantana
Met. Ravenna - Recanati
DN 650 (26") (da dismettere)
P.I.D.S. n. 4101425/1
(da dismettere)
Strada comunale Via Mandironi (asfaltata)
Via Mandironi
Met. All. Ex Fornace Veva
San Ermete DN 80 (3")
(da dismettere)
Met. Ravenna - Jesi
DN 650 (26") (in progetto)
ALLEGATO 2
L.Tel.
Str. com.
Str. com. Via Montefiorino (asfaltata)
L.E.B.T.
Gasdotto Adrigas M.P. DN 100 Acc.
Gasdotto Adrigas B.P. DN 120 Acc.
Acquedotto HERA DN 100 Acc.
V8
2443
2446
211
2445
2444
2447
2489
23
24
22
2486
2487
197
2483
2473
201
2476
2474
179
41
2508
2502
2509
2503
2507
2432
2504
2510
2511
2429
18
2430
29
2471
2448
2492
131
182
42
139
183
2490
2493
176
175
40
2455
38
64
59
2491
124
58
63
2309
66
3
86
158
172
90
159
154
2457
2456
2458
2327
2300
164
163
157
85
2337
2452
57
83
171
169
123
161
170
196
104
106
2460
2467
A
105
102
2459
99
98
92
2388
2389
2387
2453
2385
2386
94
11
2356
2350
89
2349
2348
2347
2325
2343
2342
106
63
742
741
915
124
908
COMUNE DI RIMINI (RN)
F.89
F.101

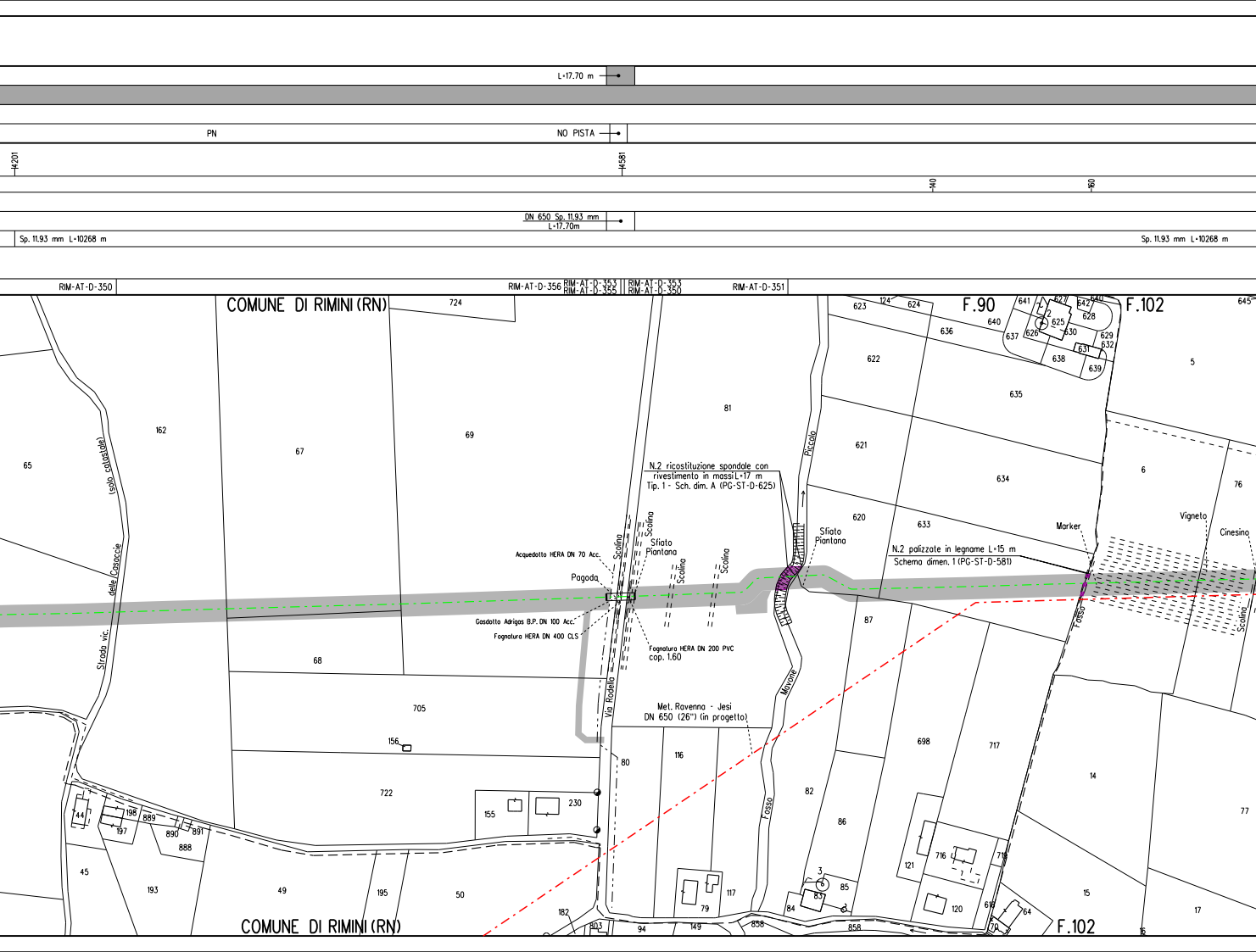
L=17.70 m
PN
NO PISTA
4201
4581
140
160
DN 650 Sp. 11.93 mm
L=17.70m
Sp. 11.93 mm L=10268 m
Sp. 11.93 mm L=10268 m
RIM-AT-D-350
RIM-AT-D-356
RIM-AT-D-353
RIM-AT-D-355
RIM-AT-D-353
RIM-AT-D-350
RIM-AT-D-351
COMUNE DI RIMINI (RN)
F.90
F.102
Strada vic. delle Casaccie (solo catastale)
N.2 ricostituzione spondale con rivestimento in massi L=17 m
Tip. 1 - Sch. dim. A (PG-ST-D-625)
Acquedotto HERA DN 70 Acc.
Pagoda
Scolina
Scolina
Sfiato Piantana
Scolina
Scolina
Gasdotto Adrigas B.P. DN 100 Acc.
Fognatura HERA DN 400 CLS
Fognatura HERA DN 200 PVC
cop. 1.60
Via Rodella
Piccolo
Sfiato Piantana
Mavone
Met. Ravenna - Jesi
DN 650 (26") (in progetto)
Fosso
N.2 palizzate in legname L=15 m
Schema dimen. 1 (PG-ST-D-581)
Marker
Fosso
Vigneto
Cinesino
Scolina
65
162
67
724
69
81
68
705
156
722
155
230
80
116
44
198
197
889
890
891
888
45
193
49
195
50
182
803
94
149
79
117
858
858
84
83
3
85
82
86
87
698
717
716
121
120
718
618
64
70
623
124
624
636
640
641
627
642
640
625
2
628
637
626
630
629
632
631
622
638
639
635
621
634
620
633
645
5
6
76
14
77
15
17
16
COMUNE DI RIMINI (RN)
F.102

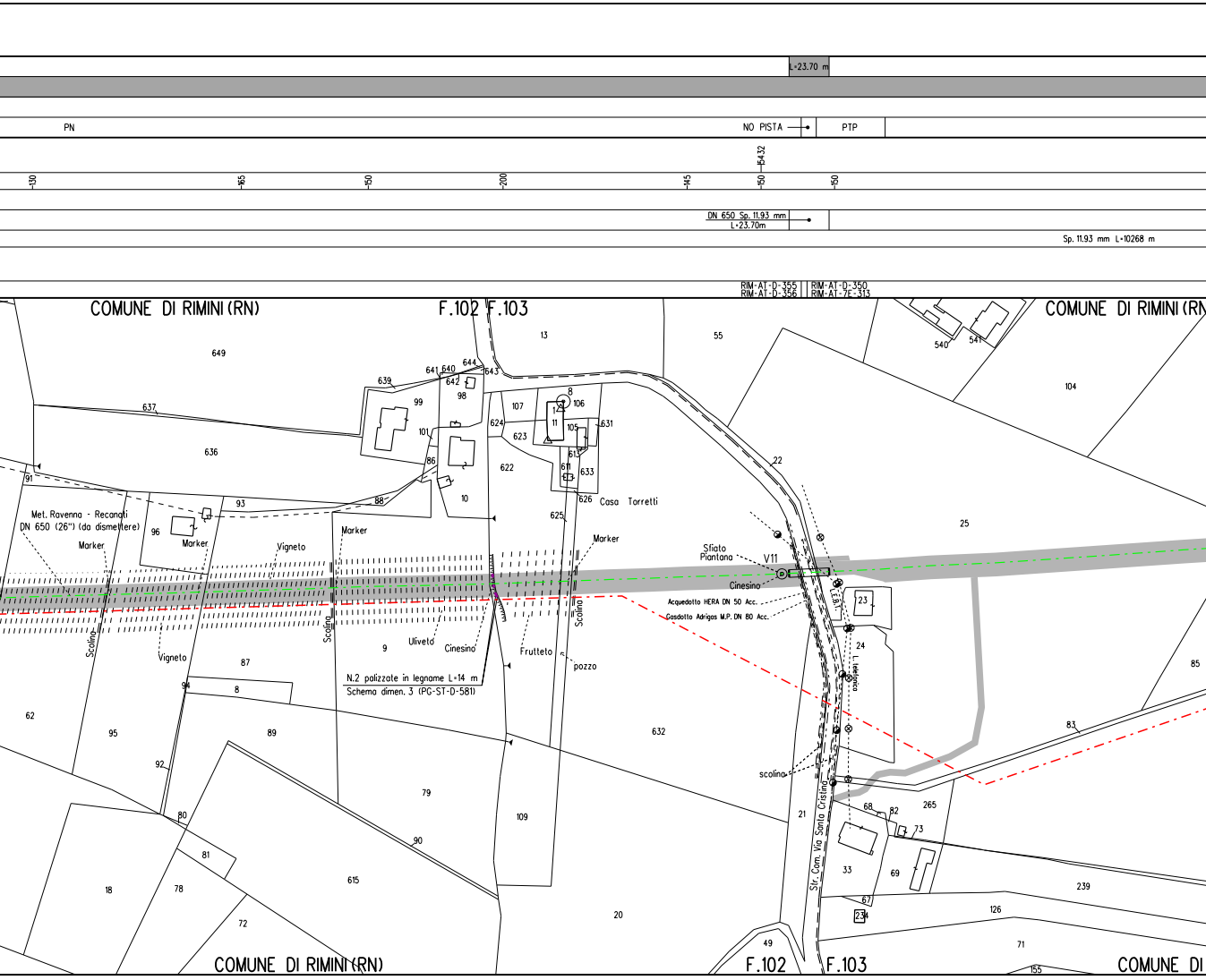
L=23.70 m
PN
NO PISTA
PTP
130
165
150
200
145
150
15432
150
DN 650 Sp. 11.93 mm
L=23.70m
Sp. 11.93 mm L=10268 m
RIM-AT-D-355
RIM-AT-D-356
RIM-AT-D-350
RIM-AT-7E-313
COMUNE DI RIMINI (RN)
F.102
F.103
COMUNE DI RIMINI (RN
Met. Ravenna - Recanati
DN 650 (26") (da dismettere)
Marker
Marker
Marker
Marker
Vigneto
Vigneto
Scolina
Scolina
Scolina
Uliveto
Cinesino
Frutteto
pozzo
N.2 palizzate in legname L=14 m
Schema dimen. 3 (PG-ST-D-581)
Casa Torretti
Sfiato
Piantana
V11
Cinesino
Acquedotto HERA DN 50 Acc.
Gasdotto Adrigas M.P. DN 80 Acc.
L.E.B.T.
L. telefonica
scolina
Str. Com. Via Santa Cristina
649
637
636
91
93
88
96
639
641
640
644
642
643
98
99
101
86
10
8
106
107
624
623
11
105
631
622
611
613
633
626
625
13
55
22
25
104
540
541
23
24
85
83
9
87
94
8
62
95
89
92
79
109
632
21
80
81
78
18
72
90
615
20
49
68
82
73
265
33
69
67
234
239
126
71
155
COMUNE DI RIMINI (RN)
F.102
F.103
COMUNE DI

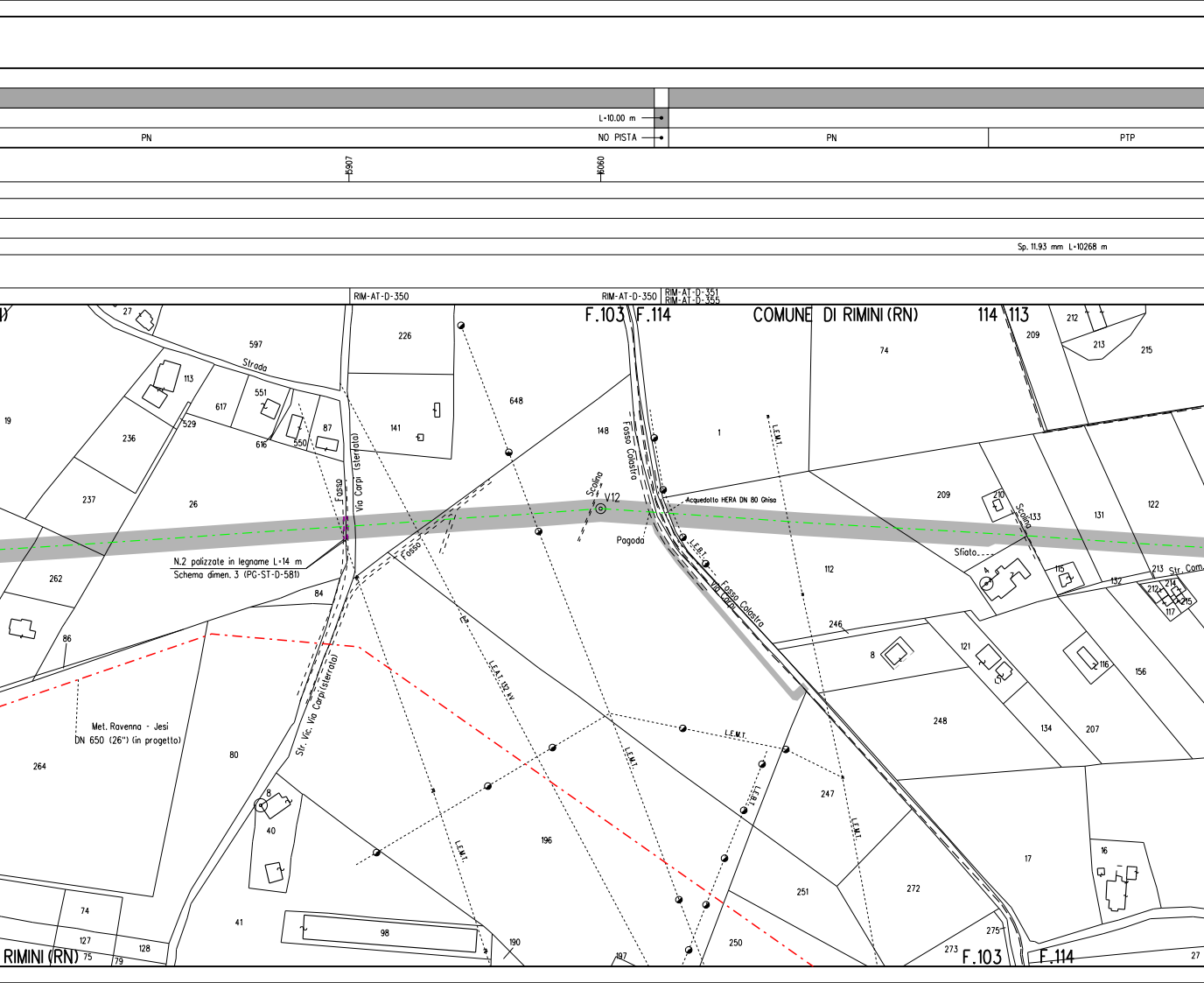
L=10.00 m
PN
NO PISTA
PN
PTP
5907
6060
Sp. 11.93 mm L=10268 m
RIM-AT-D-350
RIM-AT-D-350
RIM-AT-D-351
RIM-AT-D-355
F.103
F.114
COMUNE DI RIMINI (RN)
114
113
Strada
Via Carpi (sterrato)
Fosso
Fosso Colastra
Scolina
V12
Acquedotto HERA DN 80 Ghisa
Pagoda
L.E.B.T.
Via Carpi
L.E.M.T.
Scolina
Sfiato
Str. Com.
N.2 palizzate in legname L=14 m
Schema dimen. 3 (PG-ST-D-581)
Str. Vic. Via Carpi (sterrato)
L.E.A.T. 132 kV
Met. Ravenna - Jesi
DN 650 (26") (in progetto)
RIMINI (RN)
F.103
F.114
27
597
113
617
551
87
550
529
616
19
236
237
26
262
86
84
226
141
648
148
1
74
209
212
213
215
122
131
133
210
209
112
246
115
132
213
214
212
215
117
4
8
121
116
156
248
134
207
247
264
80
8
40
196
251
272
17
16
74
127
75
128
79
41
98
190
197
250
273
275
27

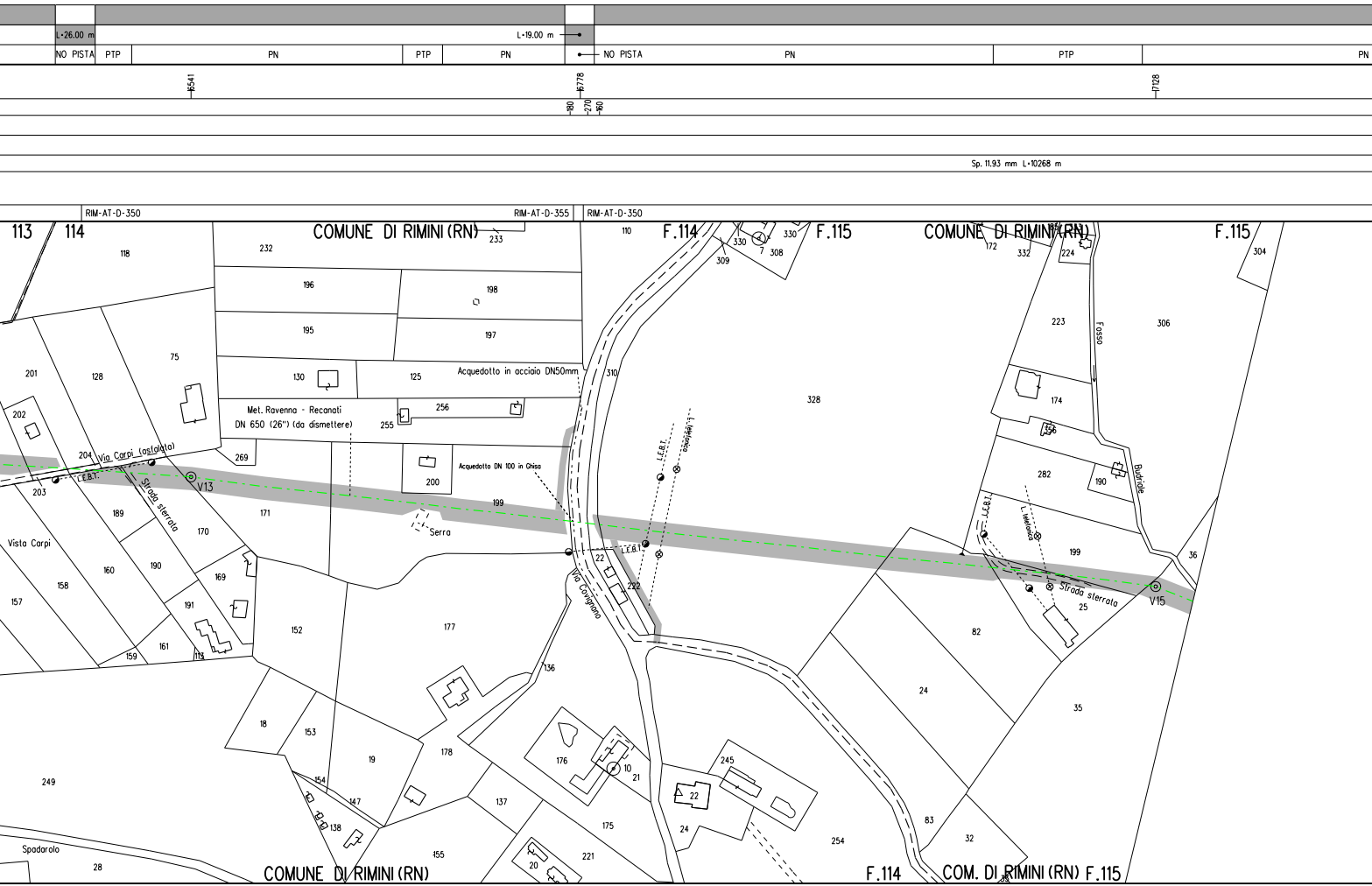
L=26.00 m
L=19.00 m
NO PISTA
PTP
PN
PTP
PN
NO PISTA
PN
PTP
PN
16541
16778
17128
180
270
160
Sp. 11.93 mm L=10268 m
RIM-AT-D-350
RIM-AT-D-355
RIM-AT-D-350
113
114
COMUNE DI RIMINI (RN)
F.114
F.115
COMUNE DI RIMINI (RN)
F.115
Acquedotto in acciaio DN50mm
Met. Ravenna - Recanati
DN 650 (26") (da dismettere)
Acquedotto DN 100 in Ghisa
Via Carpi (asfaltata)
Strada sterrata
L.E.B.T.
V13
Serra
Vista Carpi
Via Covignano
L.E.B.T.
L. telefonica
Fosso
Budriole
L.E.B.T.
L. telefonica
Strada sterrata
V15
Spadarolo
COMUNE DI RIMINI (RN)
F.114
COM. DI RIMINI (RN) F.115
118
232
233
196
198
195
197
75
201
128
130
125
256
202
255
269
204
200
203
199
189
170
171
160
190
169
158
157
191
161
159
113
152
177
22
222
136
18
153
19
178
249
154
147
138
137
176
10
21
245
22
24
175
155
221
20
28
110
309
330
7
308
330
310
328
172
332
224
304
223
306
174
156
282
190
199
36
82
25
24
35
83
32
254

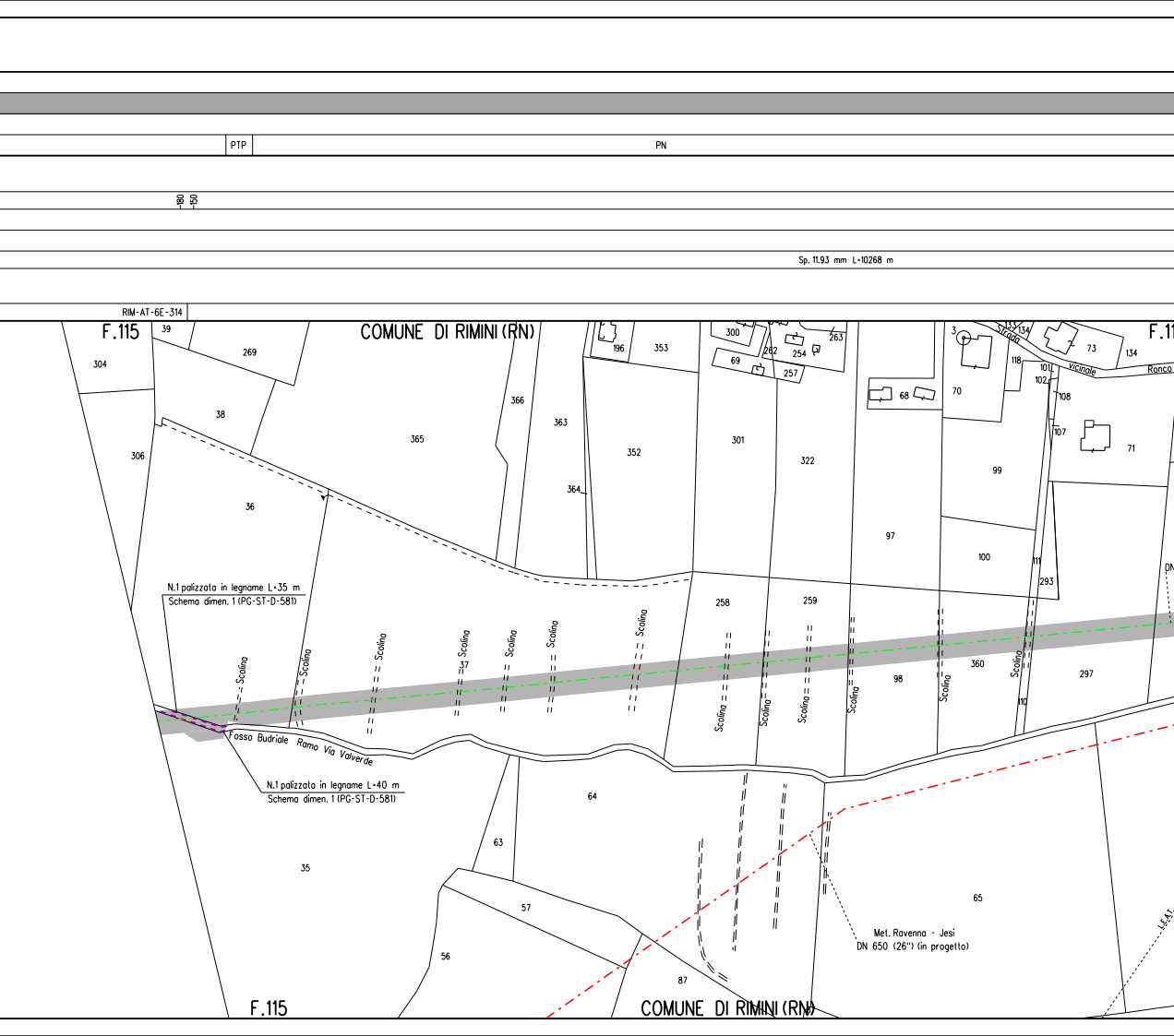
PTP
PN
-180
-150
Sp. 11.93 mm L=10268 m
RIM-AT-6E-314
F.115
COMUNE DI RIMINI (RN)
F.11
39
304
269
306
38
36
365
366
363
364
352
196
353
300
69
262
254
257
263
301
322
3
70
68
118
133
134
73
134
Strada vicinale Ronco
101
102
108
107
71
99
97
100
111
293
DN
258
259
37
98
360
110
297
Scolina
N.1 palizzata in legname L=35 m
Schema dimen. 1 (PG-ST-D-581)
Fosso Budriale Ramo Via Valverde
N.1 palizzata in legname L=40 m
Schema dimen. 1 (PG-ST-D-581)
64
63
35
57
56
87
65
Met. Ravenna - Jesi
DN 650 (26") (in progetto)
L.E.A.T.
F.115
COMUNE DI RIMINI (RN)

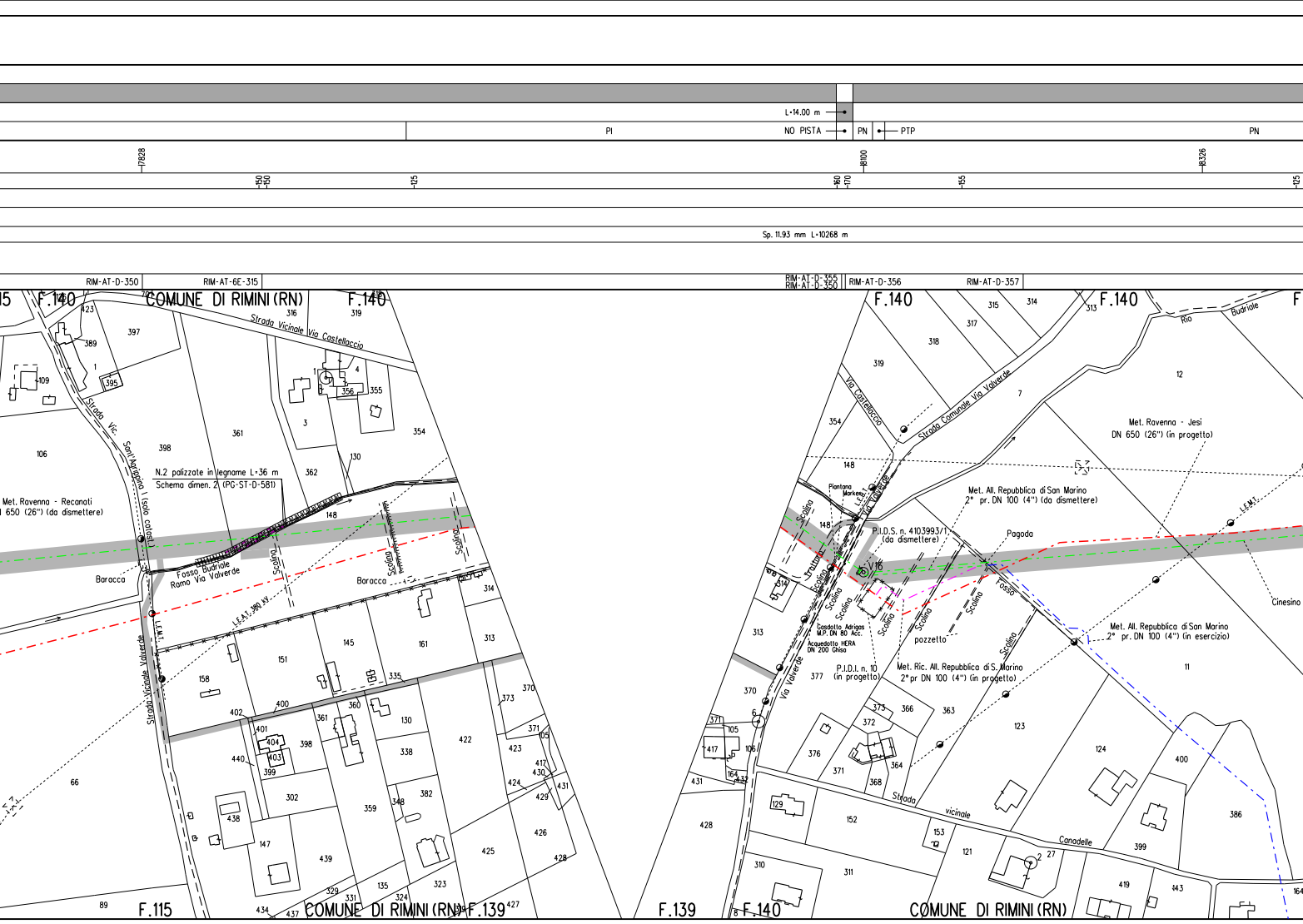
L=14.00 m
PI
NO PISTA
PN
PTP
PN
17828
18100
18326
150
150
125
160
170
155
125
Sp. 11.93 mm L=10268 m
RIM-AT-D-350
RIM-AT-6E-315
RIM-AT-D-355
RIM-AT-D-350
RIM-AT-D-356
RIM-AT-D-357
COMUNE DI RIMINI (RN)
F.140
F.140
F.140
F.140
F.115
F.139
F.139
F.140
COMUNE DI RIMINI (RN)
COMUNE DI RIMINI (RN)
Strada Vicinale Via Castellaccio
Strada Vic. Sant'Agrippina I (solo catast.)
N.2 palizzate in legname L=36 m
Schema dimen. 2 (PG-ST-D-581)
Met. Ravenna - Recanati
650 (26") (da dismettere)
Baracca
Fosso Budriole
Ramo Via Valverde
Scolina
Scolina
Scolina
Baracca
L.E.A.T. 380 kV
L.E.M.T.
Strada Vicinale Valverde
Via Castellaccio
Strada Comunale Via Valverde
Rio Budriale
Met. Ravenna - Jesi
DN 650 (26") (in progetto)
Met. All. Repubblica di San Marino
2° pr. DN 100 (4") (da dismettere)
Piantana Markers
L.E.B.T.
Via Valverde
P.I.D.S. n. 4103993/1
(da dismettere)
Pagoda
L.E.M.T.
Cinesino
V16
Scolina
tratturo
Scolina
Scolina
Scolina
Scolina
Scolina
Fosso
Scolina
Gasdotto Adrigas
M.P. DN 80 Acc.
Acquedotto HERA
DN 200 Ghisa
pozzetto
Met. All. Repubblica di San Marino
2° pr. DN 100 (4") (in esercizio)
P.I.D.I. n. 10
(in progetto)
Met. Ric. All. Repubblica di S. Marino
2° pr DN 100 (4") (in progetto)
Via Valverde
Strada vicinale Canodelle
423
389
397
1
395
109
106
398
361
316
319
1
4
356
355
3
354
130
362
148
314
313
145
161
151
158
335
400
402
360
361
401
404
403
399
440
398
130
422
373
370
371
105
338
423
417
430
424
431
429
348
382
302
359
438
147
439
426
428
425
329
331
324
135
323
434
437
427
66
89
315
314
313
317
318
319
354
7
12
148
148
314
313
370
371
105
417
106
164
431
428
377
373
366
372
376
371
364
368
363
123
124
400
386
11
129
152
153
121
2
27
310
311
419
399
443
164
6

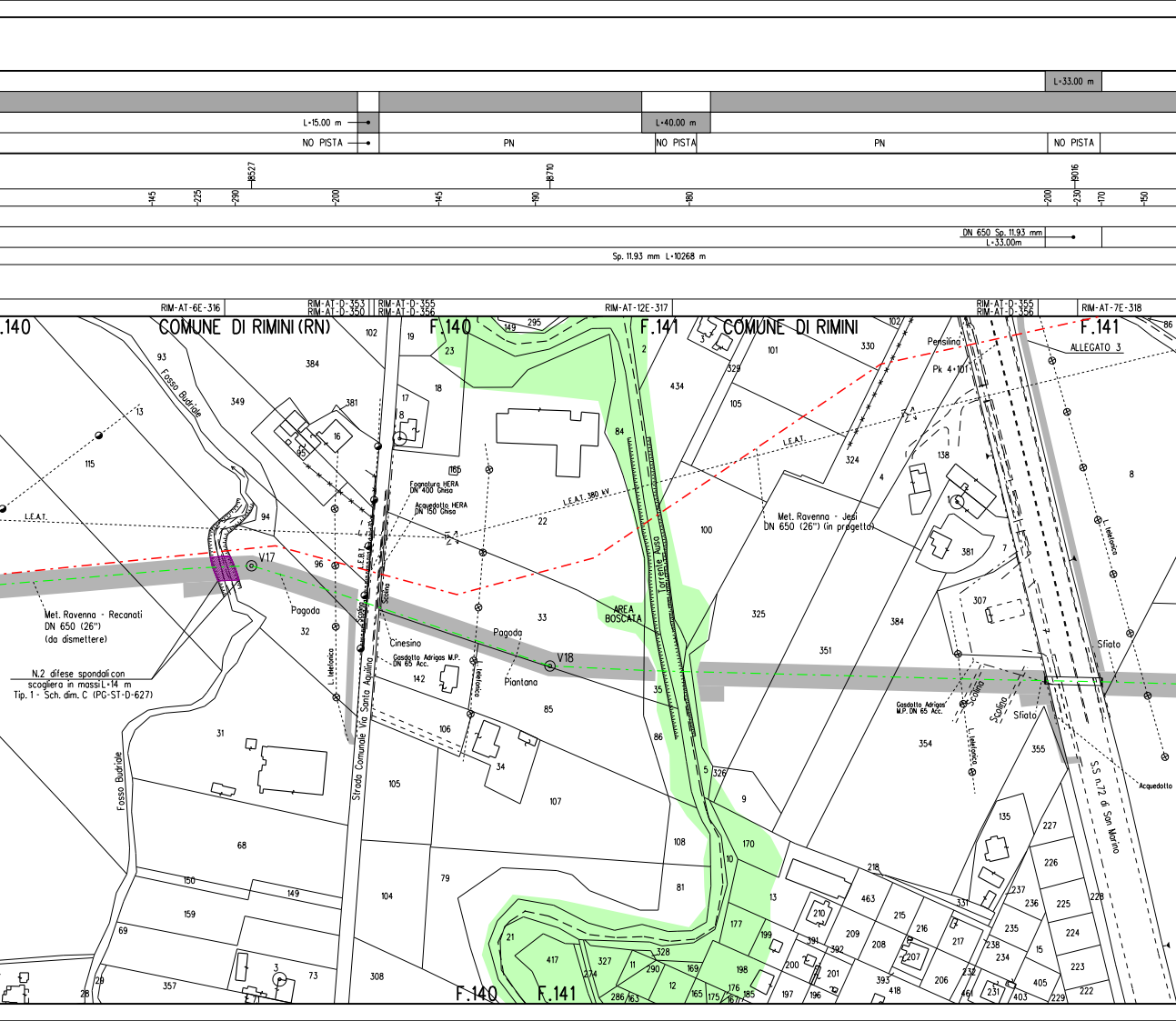
L=33.00 m
L=15.00 m
L=40.00 m
NO PISTA
PN
NO PISTA
PN
NO PISTA
8527
8710
9016
145
225
290
200
145
190
180
200
230
170
150
DN 650 Sp. 11.93 mm
L=33.00m
Sp. 11.93 mm L=10268 m
RIM-AT-6E-316
RIM-AT-D-353
RIM-AT-D-350
RIM-AT-D-355
RIM-AT-D-356
RIM-AT-12E-317
RIM-AT-D-355
RIM-AT-D-356
RIM-AT-7E-318
.140
COMUNE DI RIMINI (RN)
F.140
F.141
COMUNE DI RIMINI
F.141
ALLEGATO 3
Pensilina
Pk 4+101
Fosso Budriale
L.E.A.T.
L.E.A.T. 380 kV
L.E.A.T.
Fognatura HERA
DN 400 Ghisa
Acquedotto HERA
DN 150 Ghisa
L.E.B.T.
Scolina
V.17
V18
Pagoda
Pagoda
Piantana
Cinesino
Gasdotto Adrigas M.P.
DN 65 Acc.
L. telefonica
Met. Ravenna - Recanati
DN 650 (26")
(da dismettere)
N.2 difese spondali con
scogliera in massi L=14 m
Tip. 1 - Sch. dim. C (PG-ST-D-627)
Strada Comunale Via Santa Aquilina
Torrente Ausa
AREA
BOSCATA
Met. Ravenna - Jesi
DN 650 (26") (in progetto)
Gasdotto Adrigas
M.P. DN 65 Acc.
Scolina
Scolina
L. telefonica
L. telefonica
Sfiato
Sfiato
Acquedotto
S.S. n.72 di San Marino
Fosso Budriale
F.140
F.141
93
384
349
381
13
16
115
102
19
17
18
8
23
149
295
2
434
101
330
329
105
324
138
4
94
96
32
165
22
84
100
325
33
2
384
381
7
307
351
8
142
106
105
34
85
35
86
5
326
9
354
355
135
227
226
225
224
223
222
228
31
68
150
149
159
69
357
28
3
73
308
104
79
107
108
81
10
170
13
177
199
198
176
175
167
185
197
196
200
201
391
392
393
418
209
208
210
463
218
215
216
207
217
206
232
231
461
403
229
405
238
234
237
236
235
331
15
21
417
327
274
11
290
328
169
12
165
286
163
3

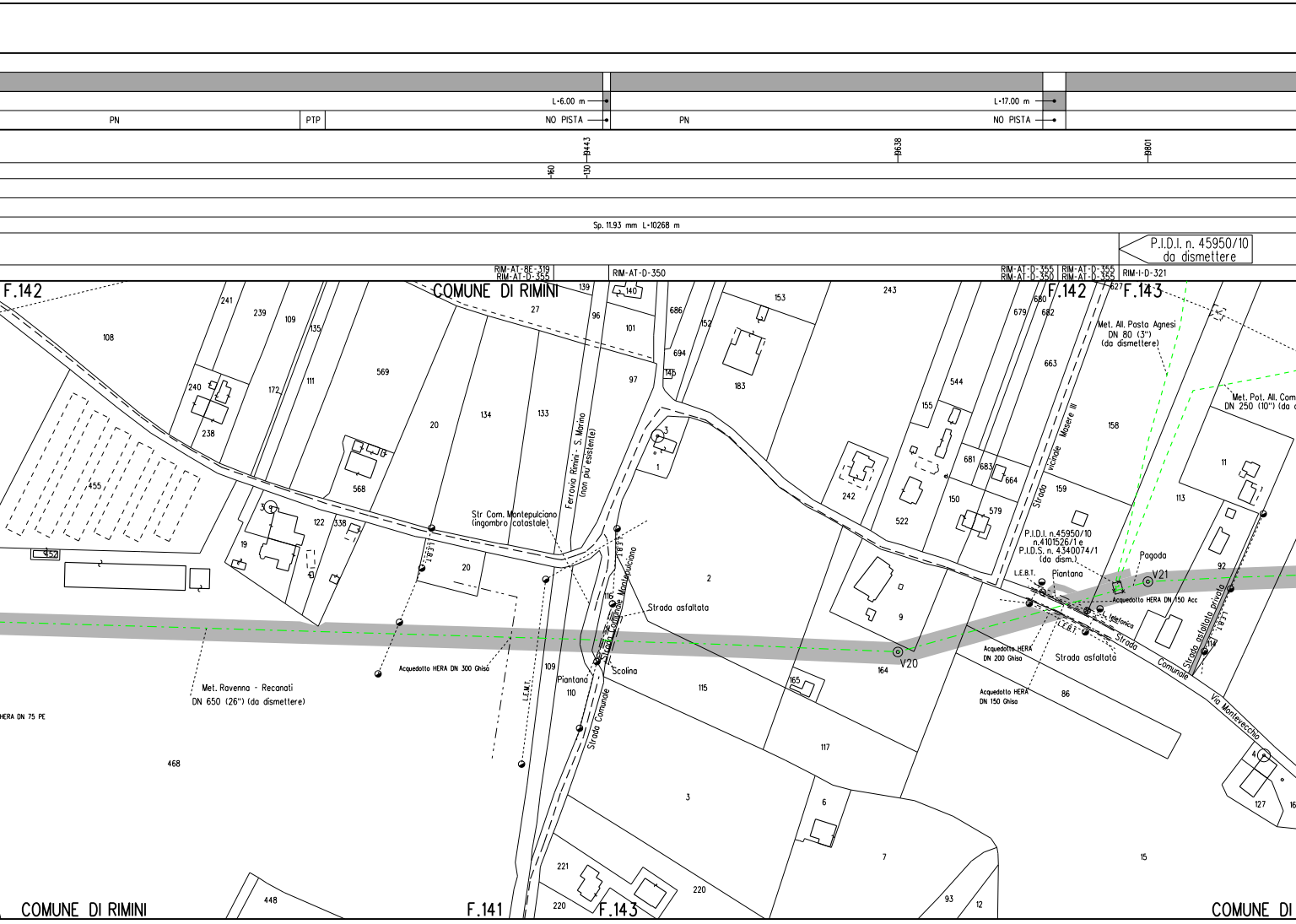
L=6.00 m
NO PISTA
PN
PTP
L=17.00 m
NO PISTA
PN
19443
160
130
19638
19801
Sp. 11.93 mm L=10268 m
P.I.D.I. n. 45950/10
da dismettere
RIM-AT-8E-319
RIM-AT-D-355
RIM-AT-D-350
RIM-AT-D-355
RIM-AT-D-350
RIM-AT-D-355
RIM-AT-D-355
RIM-I-D-321
F.142
COMUNE DI RIMINI
F.142
F.143
Met. All. Pasta Agnesi
DN 80 (3")
(da dismettere)
Met. Pot. All. Com
DN 250 (10") (da
Ferrovia Rimini - S. Marino
(non più esistente)
Str Com. Montepulciano
(ingombro catastale)
Strada Comunale Montepulciano
Strada asfaltata
Strada Comunale
Scolina
Piantana
L.E.B.T.
L.E.M.T.
Acquedotto HERA DN 300 Ghisa
Met. Ravenna - Recanati
DN 650 (26") (da dismettere)
HERA DN 75 PE
V20
V21
Pagoda
P.I.D.I. n.45950/10
n.4101526/1 e
P.I.D.S. n. 4340074/1
(da dism.)
Piantana
L.E.B.T.
Acquedotto HERA DN 150 Acc
L. telefonica
L.E.B.T.
Acquedotto HERA
DN 200 Ghisa
Acquedotto HERA
DN 150 Ghisa
Strada asfaltata
Strada Comunale
Via Montevecchio
Strada asfaltata privata
Strada vicinale Masere III
108
241
239
109
135
172
111
240
238
569
455
452
19
122
338
568
20
134
133
20
27
139
96
140
101
97
694
145
686
152
153
183
243
3
1
2
116
109
110
115
165
164
117
3
6
7
544
155
681
683
664
242
150
579
522
9
680
679
682
663
158
159
113
11
92
114
86
127
16
15
93
12
221
220
220
448
468
F.141
F.143
COMUNE DI RIMINI
COMUNE DI

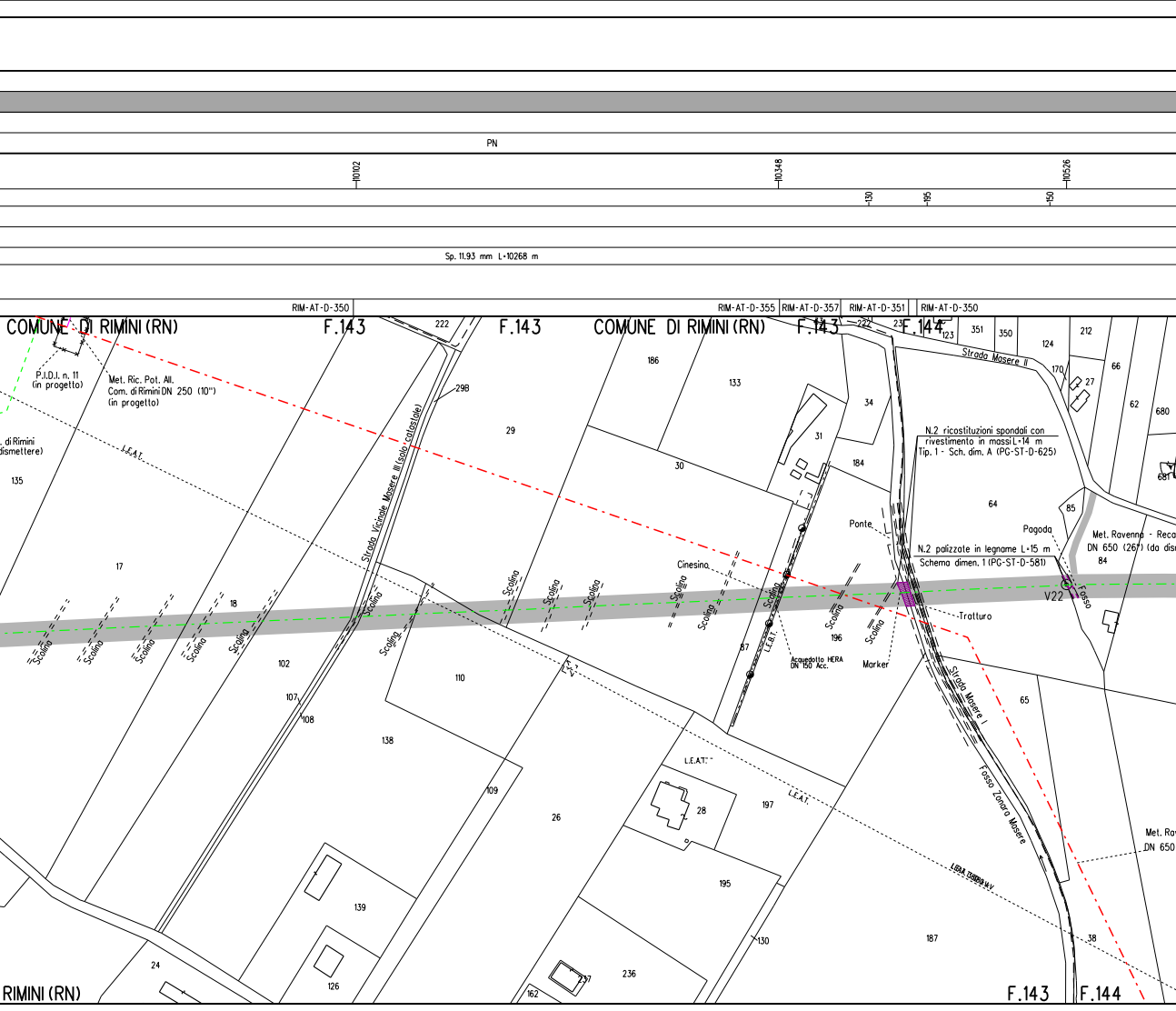
PN
10102
10348
10526
130
195
150
Sp. 11.93 mm L=10268 m
RIM-AT-D-350
RIM-AT-D-355
RIM-AT-D-357
RIM-AT-D-351
RIM-AT-D-350
COMUNE DI RIMINI (RN)
F.143
F.143
COMUNE DI RIMINI (RN)
F.143
F.144
P.I.D.I. n. 11 (in progetto)
Met. Ric. Pot. All. Com. di Rimini DN 250 (10") (in progetto)
. di Rimini
dismettere)
L.E.A.T.
Strada Vicinale Masere III (solo catastale)
Strada Masere II
Strada Masere I
Fosso Zonara Masere
N.2 ricostituzioni spondali con rivestimento in massi L=14 m Tip. 1 - Sch. dim. A (PG-ST-D-625)
N.2 palizzate in legname L=15 m Schema dimen. 1 (PG-ST-D-581)
Met. Ravenna - Reca
DN 650 (26") (da dis
Met. Ra
DN 650
Ponte
Pagoda
Cinesino
Fosso
V22
Tratturo
Marker
Acquedotto HERA DN 150 Acc.
L.E.B.T.
L.E.A.T.
L.E.A.T.
LIBRA 15000 k.V
Scolina
222
298
29
186
133
34
31
30
184
64
85
84
123
351
350
124
212
170
27
66
62
680
681
135
17
18
102
107
108
110
138
109
26
28
197
195
196
87
65
130
139
126
24
236
237
162
187
38
222
23
RIMINI (RN)
F.143
F.144

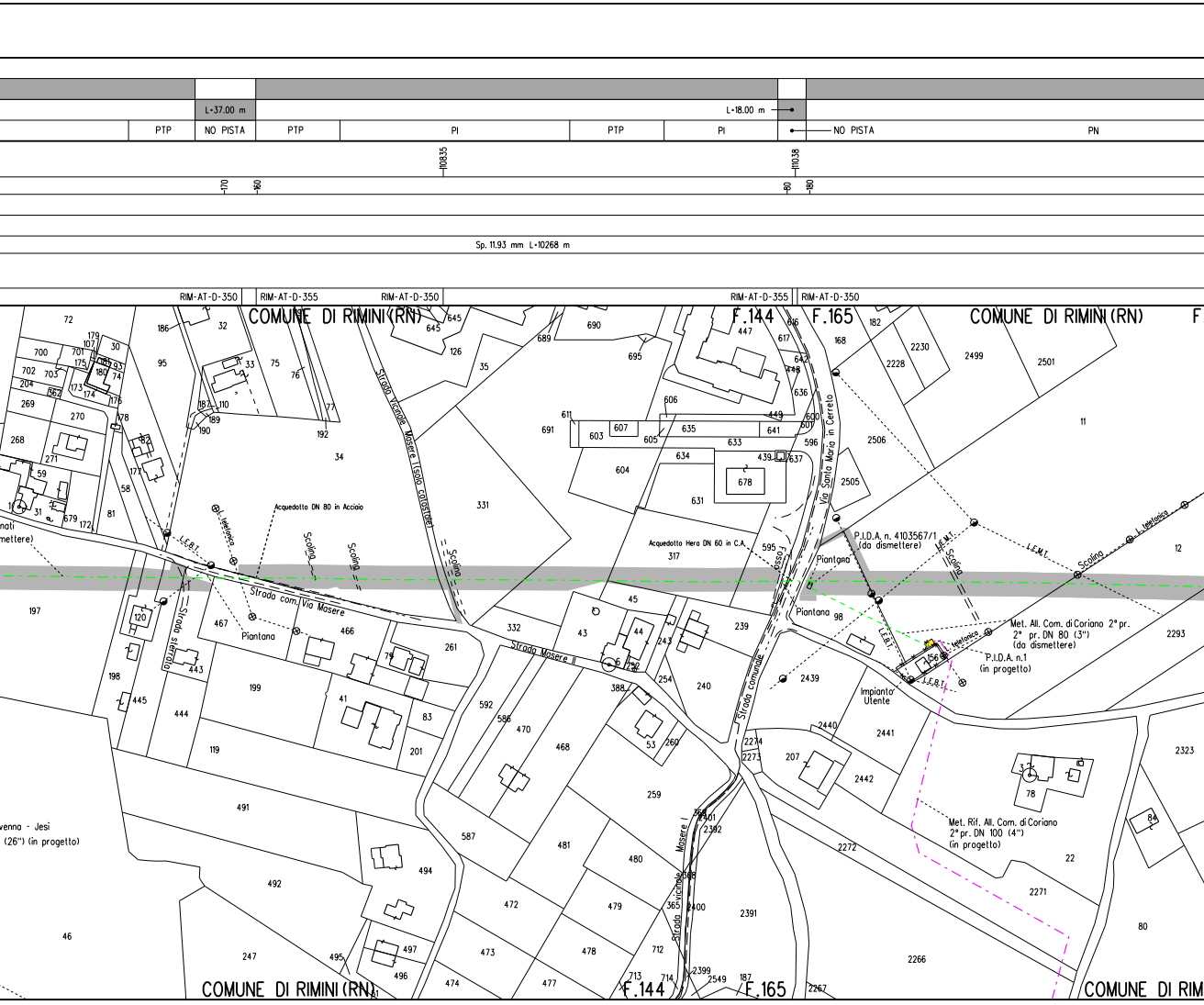
L-37.00 m
L-18.00 m
PTP
NO PISTA
PTP
PI
PTP
PI
NO PISTA
PN
110835
110038
170
160
80
180
Sp. 11.93 mm L-10268 m
RIM-AT-D-350
RIM-AT-D-355
RIM-AT-D-350
RIM-AT-D-355
RIM-AT-D-350
COMUNE DI RIMINI (RN)
F.144
F.165
COMUNE DI RIMINI (RN)
Strada Vicinale Masere (solo catastale)
Acquedotto DN 80 in Acciaio
L. telefonica
L.E.B.T.
Scolina
Scolina
Scolina
Strada com. Via Masere
Piantana
Strada sterrata
Strada Masere II
Acquedotto Hera DN 60 in C.A.
Fosso
Via Santo Maria in Cerreto
Strada comunale
P.I.D.A. n. 4103567/1
(da dismettere)
Piantana
Piantana
L.E.M.T.
Scolina
L.E.M.T.
Scolina
L. telefonica
Met. All. Com. di Coriano 2° pr.
2° pr. DN 80 (3")
(da dismettere)
L. telefonica
P.I.D.A. n.1
(in progetto)
L.E.B.T.
L.E.B.T.
Impianto Utente
Met. Rif. All. Com. di Coriano
2° pr. DN 100 (4")
(in progetto)
venna - Jesi
(26") (in progetto)
Strada vicinale Masere I
COMUNE DI RIMINI (RN)
F.144
F.165
COMUNE DI RIMI

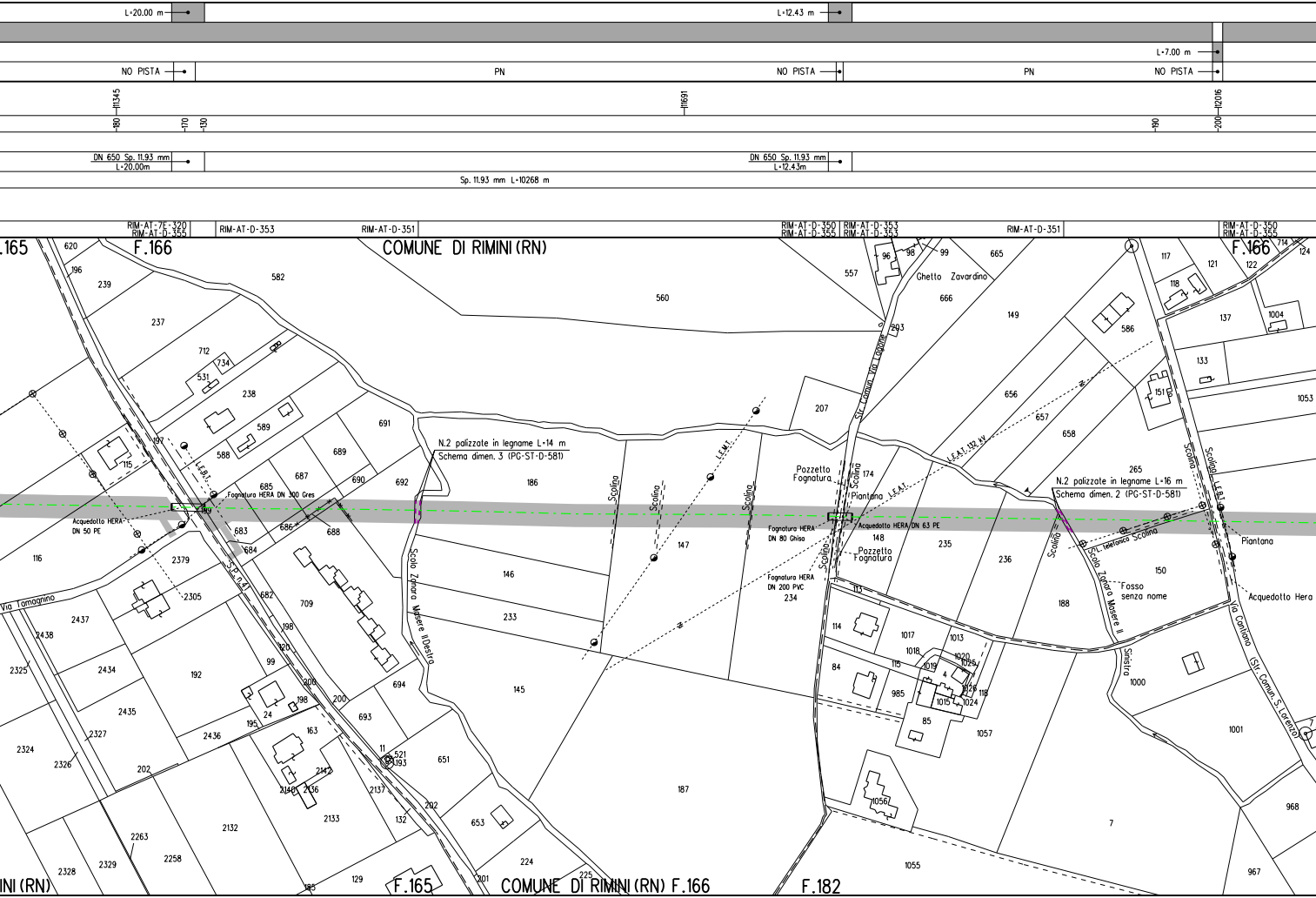
L=20.00 m
L=12.43 m
L=7.00 m
NO PISTA
PN
NO PISTA
PN
NO PISTA
11345
11691
12016
180
170
130
190
200
DN 650 Sp. 11.93 mm
L=20.00m
DN 650 Sp. 11.93 mm
L=12.43m
Sp. 11.93 mm L=10268 m
RIM-AT-7E-320
RIM-AT-D-355
RIM-AT-D-353
RIM-AT-D-351
RIM-AT-D-350
RIM-AT-D-355
RIM-AT-D-353
RIM-AT-D-353
RIM-AT-D-351
RIM-AT-D-350
RIM-AT-D-355
.165
F.166
COMUNE DI RIMINI (RN)
F.166
Ghetto Zavardino
Str. Comun. Via Logone
N.2 palizzate in legname L=14 m
Schema dimen. 3 (PG-ST-D-581)
L.E.B.T.
L.E.M.T.
Fognatura HERA DN 300 Gres
Acquedotto HERA
DN 50 PE
S.P. n.41
Via Tamagnino
Scolo Zanara Mosere II Destra
Scolina
Scolina
Scolina
Pozzetto Fognatura
Scolina
Piantana
L.E.A.T.
L.E.A.T. 132 kV
Fognatura HERA
DN 80 Ghisa
Acquedotto HERA DN 63 PE
Pozzetto Fognatura
Scolina
Fognatura HERA
DN 200 PVC
N.2 palizzate in legname L=16 m
Schema dimen. 2 (PG-ST-D-581)
Scolina
L. telefonica Scolina
Scolo Zanara Mosere II Sinistra
Fosso senza nome
Scolina
Scolina
L.E.B.T.
Piantana
Acquedotto Hera
Via Cantiano (Str. Comun. S. Lorenzo)
620
196
239
237
582
560
712
734
531
238
589
588
197
115
691
689
687
685
690
692
186
199
683
686
688
684
116
2379
2305
682
709
2437
2438
2325
2434
192
198
120
99
206
200
24
195
163
2435
2327
2436
2324
2326
202
694
693
11
521
193
651
2142
2140
2136
2137
202
132
653
2132
2133
2263
2258
2328
2329
185
129
224
201
225
146
233
145
147
187
557
96
98
99
665
666
293
207
149
586
117
121
122
714
124
118
137
1004
133
1053
151
656
657
658
174
265
148
234
235
236
188
150
113
114
1017
1013
1018
1019
1020
1025
84
115
4
985
1026
1015
1024
118
85
1057
1000
1001
1056
7
968
1055
967
F.165
COMUNE DI RIMINI (RN) F.166
F.182
INI (RN)

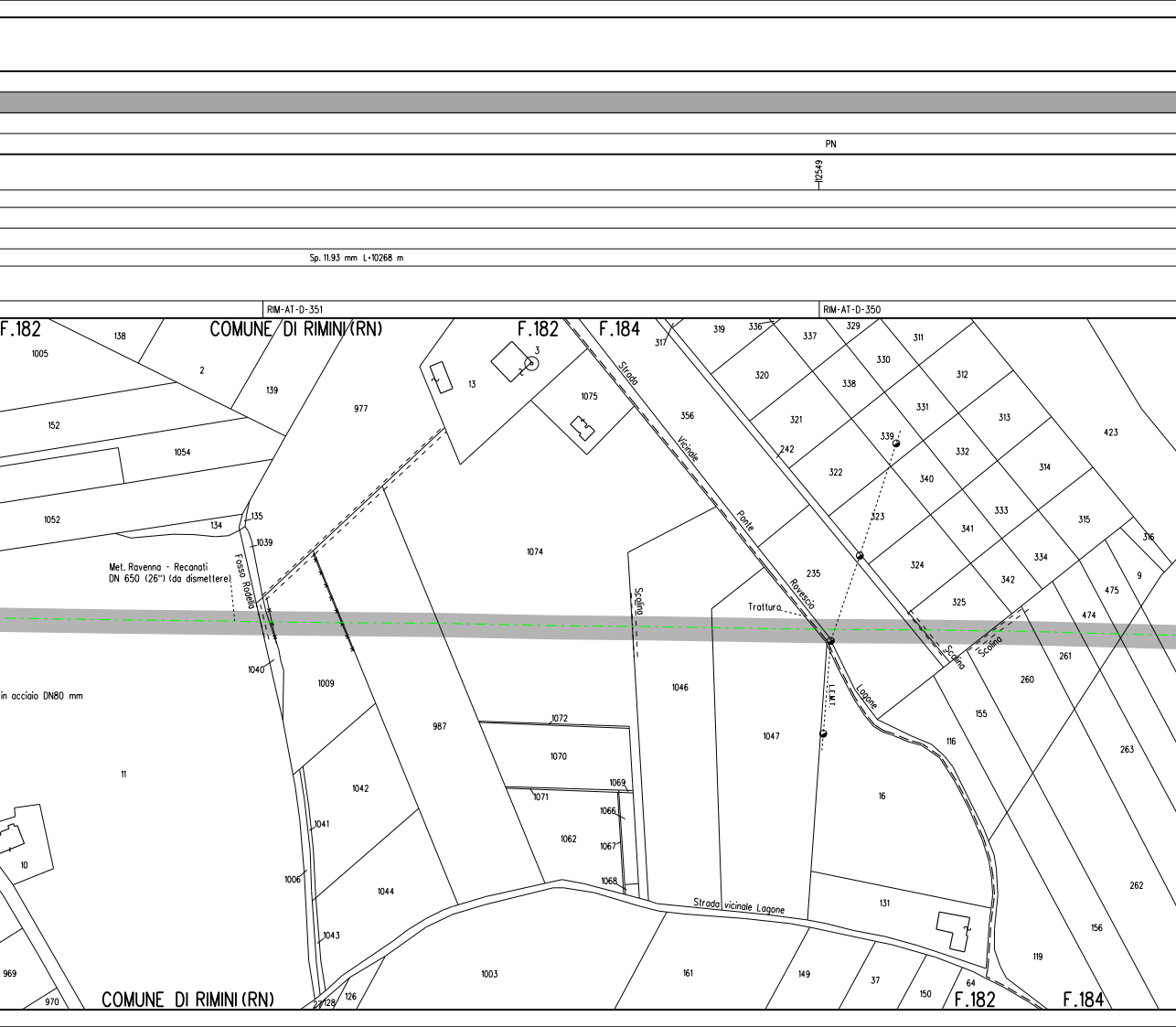
PN
12549
Sp. 11.93 mm L=10268 m
RIM-AT-D-351
RIM-AT-D-350
F.182
COMUNE DI RIMINI (RN)
F.182
F.184
Strada Vicinale Ponte Rovescio
Met. Ravenna - Recanati
DN 650 (26") (da dismettere)
Fosso Rodella
in acciaio DN80 mm
Scolina
Trattura
L.E.M.T.
Lagone
Scolina
Scolina
Strada vicinale Lagone
COMUNE DI RIMINI (RN)
F.182
F.184
138
1005
2
139
977
13
3
1075
317
319
336
337
329
311
152
1054
320
356
338
330
312
1052
134
135
1039
1074
321
331
313
423
242
339
322
332
340
314
323
333
315
316
341
324
334
235
342
9
475
325
474
1040
1009
987
1046
1047
261
260
155
116
1072
1070
11
1042
1069
1071
1066
1041
1062
1067
16
263
10
1006
1044
1068
131
262
156
1043
1003
161
149
37
119
969
970
27
128
126
64
150

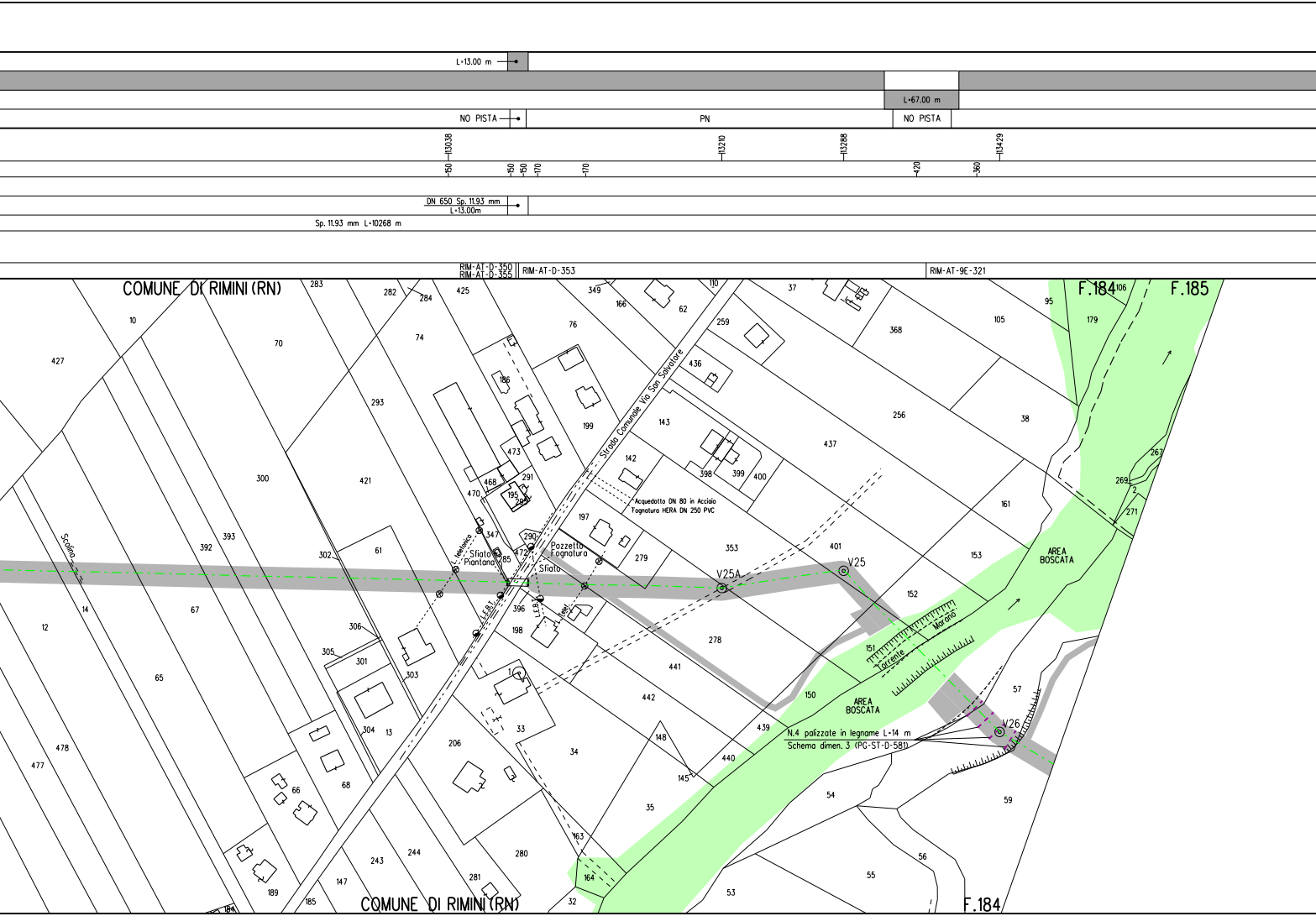
L=13.00 m
L=67.00 m
NO PISTA
PN
NO PISTA
130038
13210
13288
13429
150
150
150
170
170
420
360
DN 650 Sp. 11.93 mm
L=13.00m
Sp. 11.93 mm L=10268 m
RIM-AT-D-350
RIM-AT-D-355
RIM-AT-D-353
RIM-AT-9E-321
COMUNE DI RIMINI (RN)
F.184
F.185
Strada Comunale Via San Salvatore
Acquedotto DN 80 in Acciaio
Fognatura HERA DN 250 PVC
Pozzetto Fognatura
Sfiato
Sfiato Piantana
L. telefonica
L.E.B.T.
L.E.B.T.
L. telef.
Scolina
V25A
V25
V26
Torrente Marano
AREA BOSCATA
AREA BOSCATA
N.4 palizzate in legname L=14 m
Schema dimen. 3 (PG-ST-D-581)
283
282
284
425
349
166
62
110
37
95
106
179
10
427
70
74
76
259
368
105
436
186
199
143
256
38
293
473
142
398
399
400
437
300
421
468
291
195
295
470
197
267
269
271
161
393
392
61
347
290
472
285
279
353
401
153
302
14
12
67
306
305
301
303
396
198
278
152
151
150
441
442
57
1
65
304
13
33
439
148
145
440
478
477
206
34
54
59
66
68
35
163
56
55
164
244
243
280
281
189
147
185
32
53
184
COMUNE DI RIMINI (RN)
F.184

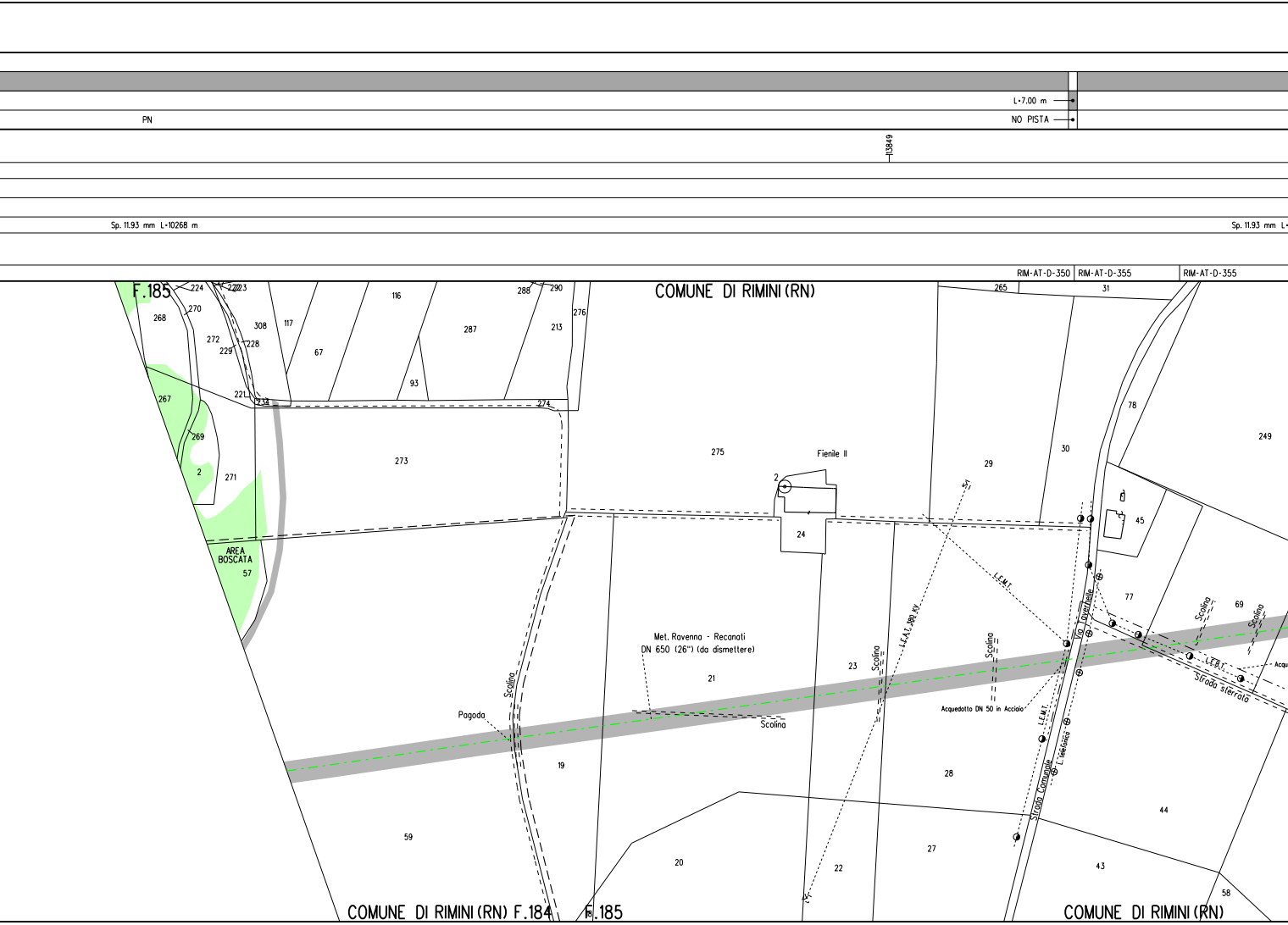
L-7.00 m
NO PISTA
PN
113849
Sp. 11.93 mm L-10268 m
Sp. 11.93 mm L-
RIM-AT-D-350
RIM-AT-D-355
RIM-AT-D-355
F.185
COMUNE DI RIMINI (RN)
224
222
223
270
268
272
229
228
308
117
116
67
93
287
288
290
276
213
221
234
274
267
269
2
271
273
AREA BOSCATA
57
275
Fienile II
2
24
265
31
78
30
29
249
45
77
69
Scolina
Scolina
L.E.M.T.
L.E.A.T. 380 KV
Via Taverhelle
Scolina
Scolina
L.E.B.T.
Acqu
Strada sterrata
Met. Ravenna - Recanati
DN 650 (26") (da dismettere)
21
23
Scolina
Acquedotto DN 50 in Acciaio
Pagoda
Scolina
Scolina
19
L.E.M.T.
L. Telefonica
Strada Comunale
28
44
59
20
22
27
43
58
COMUNE DI RIMINI (RN) F.184
F.185
COMUNE DI RIMINI (RN)

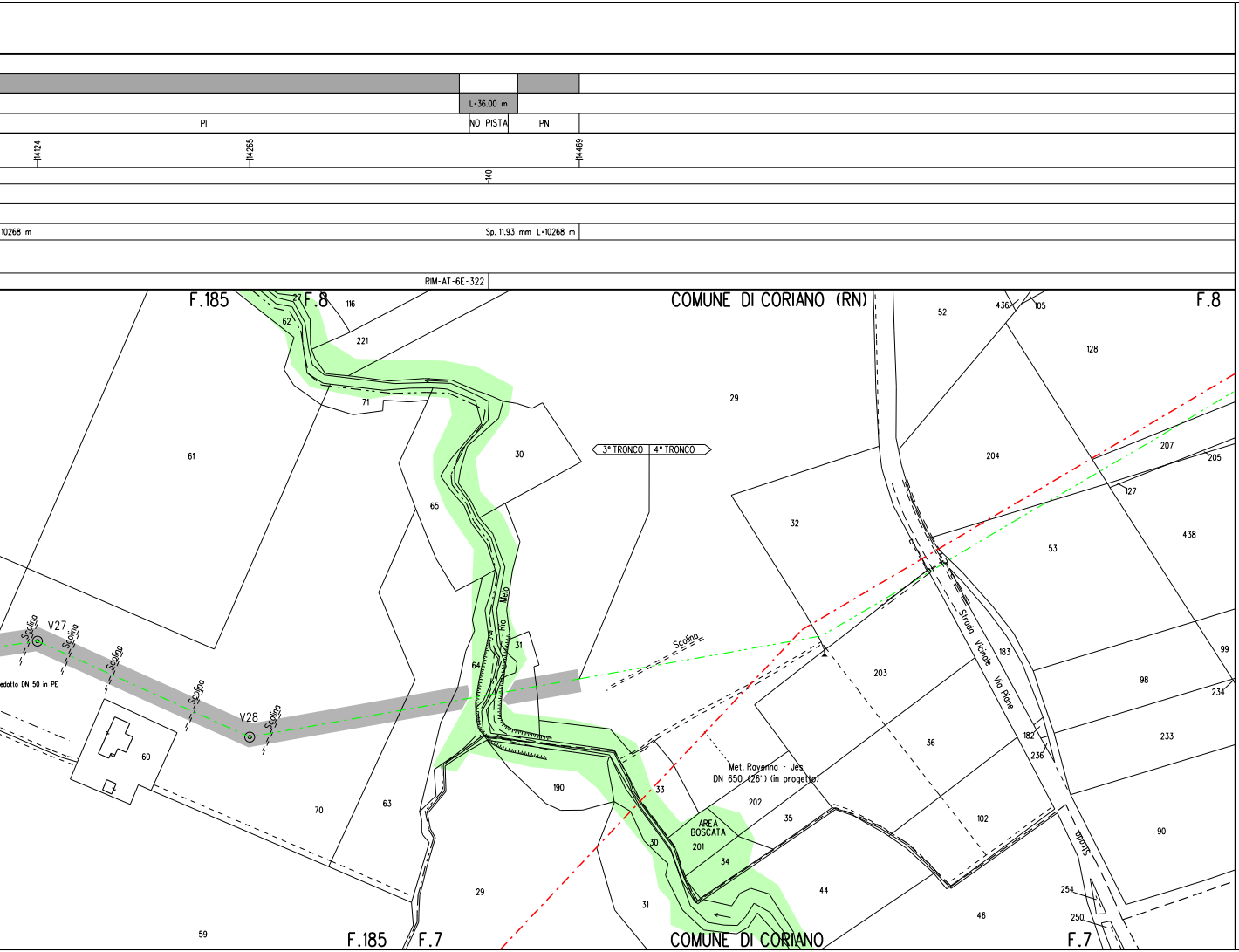
L=36.00 m
PI
NO PISTA
PN
14124
14265
14469
140
10268 m
Sp. 11.93 mm L=10268 m
RIM-AT-6E-322
F.185
F.8
COMUNE DI CORIANO (RN)
F.8
27
116
62
221
71
61
29
30
65
52
436
105
128
204
207
205
127
53
438
32
3° TRONCO
4° TRONCO
Rio Melo
31
64
Scolina
V27
V28
edotto DN 50 in PE
60
70
63
190
33
Met. Ravenna - Jesi
DN 650 (26") (in progetto)
202
AREA BOSCATA
201
35
30
34
203
36
102
183
182
236
Strada Vicinale Via Piane
98
99
234
233
90
44
46
254
250
29
31
59
F.185
F.7
COMUNE DI CORIANO
F.7

ALLEGATO 1

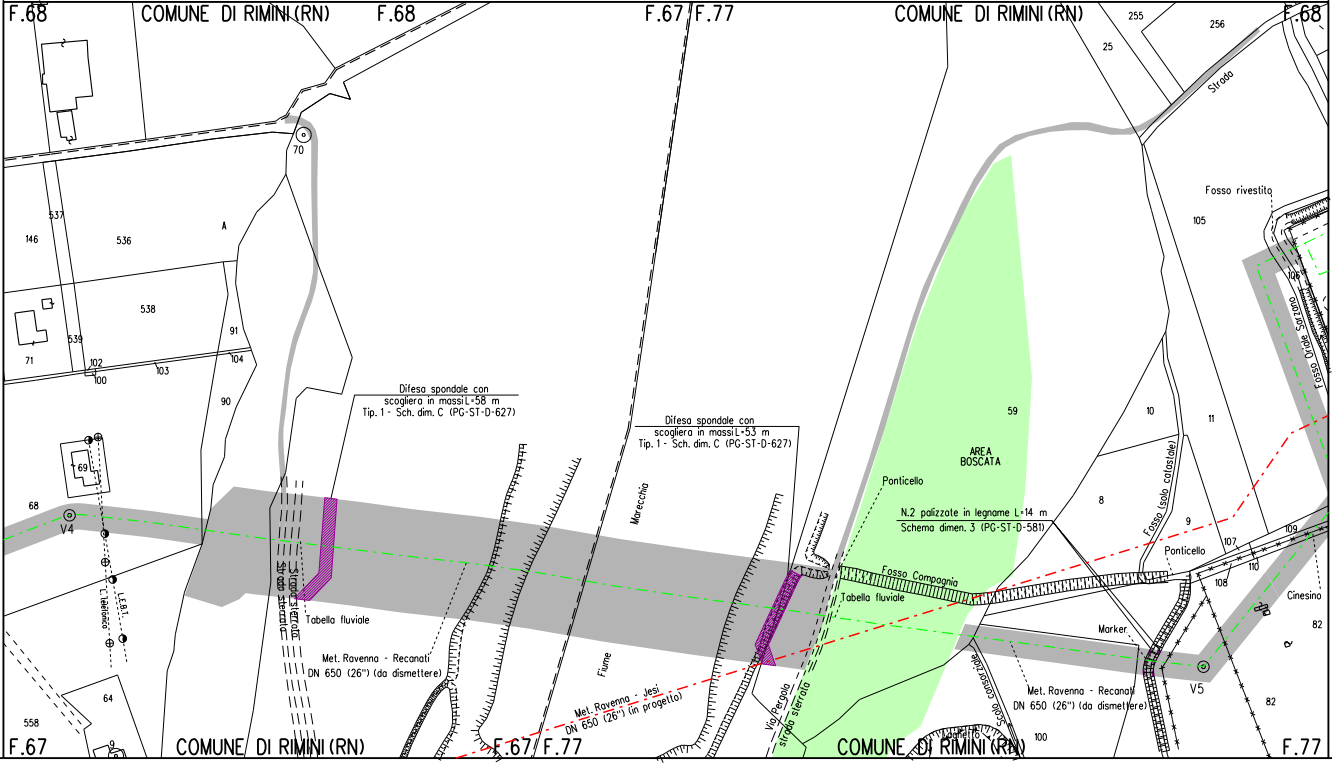
F.68
COMUNE DI RIMINI (RN)
F.68
F.67 F.77
COMUNE DI RIMINI (RN)
255
256
F.68
25
Strada
70
537
146
536
A
538
539
71
102
100
103
91
104
90
69
68
V4
L.E.B.T. Tabiano
Fosso rivestito
105
106
Fosso Oriale Sarzana
Difesa spondale con scogliera in massi L=58 m
Tip. 1 - Sch. dim. C (PG-ST-D-627)
Difesa spondale con scogliera in massi L=53 m
Tip. 1 - Sch. dim. C (PG-ST-D-627)
Marecchia
Fiume
Strada sterrata
Strada sterrata
Tabella fluviale
Met. Ravenna - Recanati
DN 650 (26") (da dismettere)
Met. Ravenna - Jesi
DN 650 (26") (in progetto)
Via Pergola
strada sterrata
59
AREA BOSCATA
Ponticello
N.2 palizzate in legname L=14 m
Schema dimen. 3 (PG-ST-D-581)
Fosso Compagnia
Tabella fluviale
10
11
8
9
Fosso (solo catastale)
Ponticello
107
109
110
108
Cinesino
82
Marker
V5
Met. Ravenna - Recanati
DN 650 (26") (da dismettere)
Scolo consorziale
Laghetto
100
82
558
64
9
F.67
COMUNE DI RIMINI (RN)
F.67 F.77
COMUNE DI RIMINI (RN)
F.77

ALLEGATO 2

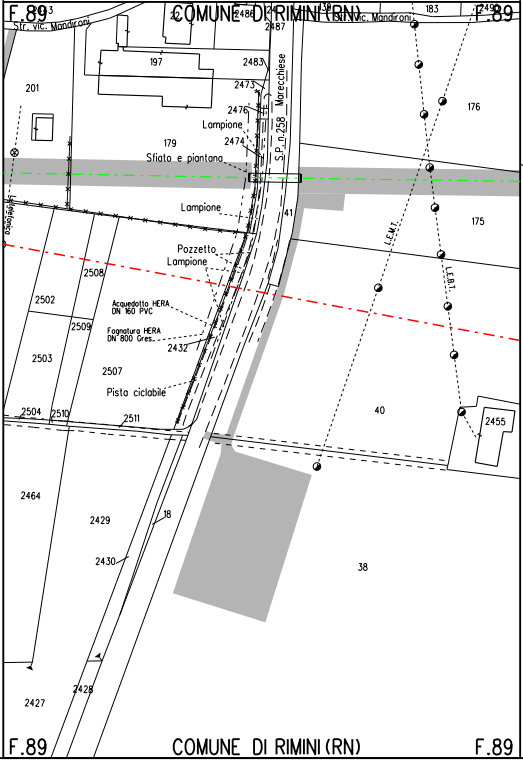
F.89
COMUNE DI RIMINI (RN)
F.89
Str. vic. Mandironi
Str. vic. Mandironi
183
201
197
2483
2473
2476
2474
2487
2486
Lampione
179
Sfiato e piantana
S.P. n.258 Marecchiese
176
Lampione
41
175
L.E.M.T.
L.E.B.T.
Pozzetto
Lampione
2508
2502
Acquedotto HERA DN 160 PVC
Fognatura HERA DN 800 Gres.
2509
2503
2432
2507
Pista ciclabile
2504
2510
2511
40
2455
2464
2429
18
2430
38
2427
2428
F.89
COMUNE DI RIMINI (RN)
F.89

ALLEGATO 3

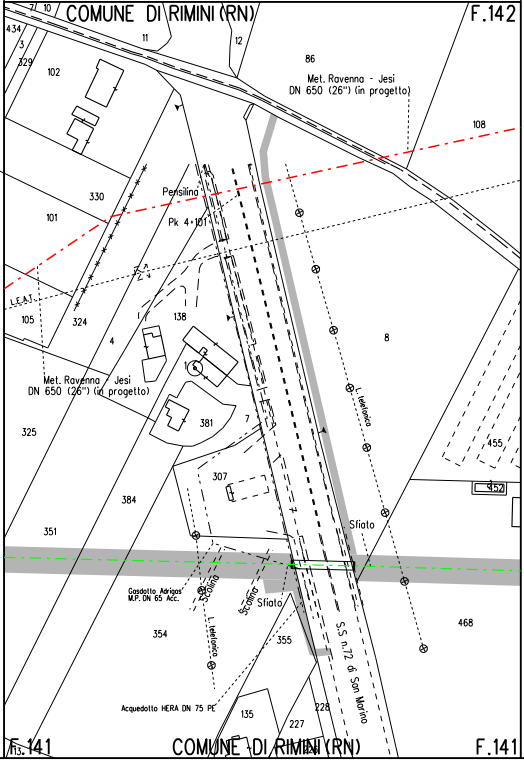
COMUNE DI RIMINI (RN)
F.142
434
329
102
11
12
86
Met. Ravenna - Jesi
DN 650 (26") (in progetto)
108
330
Pensilina
101
Pk 4+101
L.E.A.T.
105
324
138
4
8
Met. Ravenna - Jesi
DN 650 (26") (in progetto)
381
7
L. telefonica
325
455
307
352
384
Sfiato
351
Gasdotto Adrigas M.P. DN 65 Acc.
Scolina
Scolina
Sfiato
L. telefonica
354
355
468
S.S. n.72 di San Marino
Acquedotto HERA DN 75 PE
135
228
227
F.141
COMUNE DI RIMINI (RN)
F.141

LEGENDA

SIMBOLOGIA DI LINEA

Metanodotto Ravenna – Recanati
DN 650 (26") in dismissione

Condotta in tubo di protezione

Cunicolo

Condotte derivate in dismissione

Metanodotto Ravenna – Jesi
DN 650 (26") in progetto

Metanodotti SRG in esercizio, trat
posare solo il cavo telecomando

Condotte derivate in progetto

Metanodotti in esercizio

Altri metanodotti in progetto

Quando non e' possibile accedere alle
usufruire degli accessi utilizzati per la co

NOTE:

1. In corrispondenza di parallelismi e/o
passaggio con linee elettriche aeree.
all'esatta determinazione dell'altezza
voltaggio in modo da poter adottare i
sicurezza propedeutici alla esecuzione

2. Prima di procedere con l'esecuzione deg
del metanodotto e' necessario accertare
plano-altimetrica di tutti i servizi in
L'indagine andra' svolta mediante l'ese
ed alla presenza di rappresentanti del

3. La stima delle opere di regimazione de
presidiate con materiale lapideo o con
di drenaggio, nonche' degli interventi
delle opere esistenti e' da intendersi
modificata e/o integrata in corso di es
In particolare l'esatta ubicazione del
di drenaggio sara' definita in corso di

4. E'previsto il ripristino, secondo la ge
dei muri di modeste dimensioni, canale
superficiale delle acque, non censiti

5. Nel presente elaborato non sono stati
le opere di modeste dimensioni e le ar
forzato ed ad interventi di ripristino

6. Le opere di regimazione idraulica sono
attraversamenti di corsi d'acqua. Per
i particolari costruttivi si rimanda ag

▨	Area di passaggio dismissione
PN	Pista normale
PI	Pista invertita (contro senso gas)
PR	Pista ristretta
PTP	Pista tratto particolare

e

to dove

aree di lavoro dalla viabilita' pubblica
ostruzione del nuovo metanodotto.

interferenze dell'area di
l'appaltatore dovra' procedere
dei conduttori e del loro
necessari provvedimenti di
dei lavori di rimozione.

gli scavi per la rimozione
e l'esatta ubicazione
nterrati interferenti.
ecuzione di saggi a mano
l'ente proprietario.

lle acque superficiali (Scoline
opere in legname), delle opere
finalizzati al mero ripristino
"di massima" e potra' essere
secuzione dei lavori.
le opere di regimazione superficiali e
i esecuzione lavori.

eometria e la tipologia preesistenti
tte e/o opere di regimazione
nel presente elaborato.

indicati i diaframmi in sacchetti
ree da sottoporre ad inerbimento
di tipo vegetazionale.

state previste per i principali
il loro dimensionamento e per
gli elaborati grafici di progetto.

Vin
digitalme
nte da
CN = Monaco Rocco
Vincenzo
C = IT

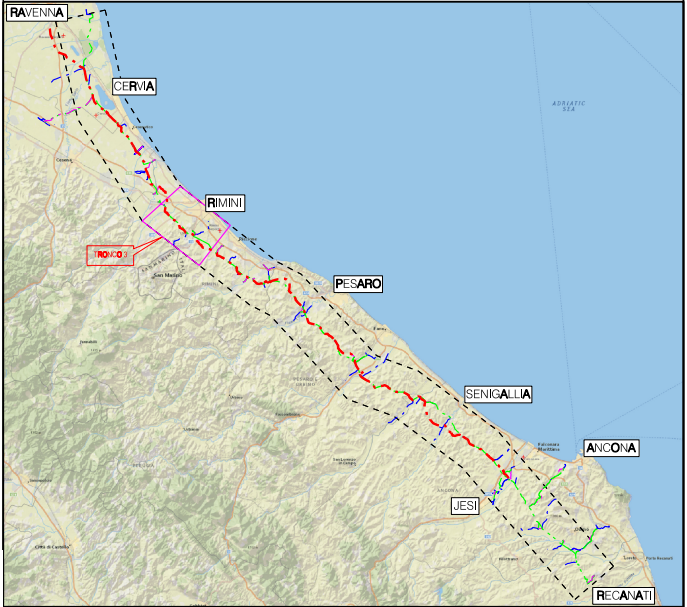

RAVENNA
CERVIA
RIMINI
TRONCO 3
PESARO
SENIGALLIA
ANCONA
JESI
RECANATI

COROGRAFIA Scala 1:500.000

Nei Comuni di CORIANO, RIMINI

Rev.	DATA	DESCRIZIONE	ELABORATO	VERIFICATO	APPROVATO AUTORIZZATO
2	Ott. 2020	AGGIORNATE COMPETENZE - VALIDO PER APPALTO	V. PIRRERA	F. MARCHETTI	V. FORLIVESI G. GIOVANNINI
1	Mag. 2020	EMISSIONE PER APPALTO LOTTO 2	V. PIRRERA	F. MARCHETTI	V. FORLIVESI G. GIOVANNINI
0	Mar. 2020	EMISSIONE PER APPALTO	V. PIRRERA	F. MARCHETTI	V. FORLIVESI G. GIOVANNINI

PROPRIETARIO snam

PROGETTISTA TechnipFMC
Rif.TPIDL: 081400C-903-DW-3252-543
TECHNIP ITALY DIREZIONE LAVORI S.p.A.

COMMESSA NR/17350/R-L01

CODICE TEC. 9112560
9112586

DISMISSIONE METANODOTTO RAVENNA - RECANATI
3° TR: DA F. PISCIATELLO A L/R RIMINI
DA L/R RIMINI A TAVULLIA
DN 650 (26")

PLANIMETRIA CATASTALE/MECCANIZZATA CON AREE OCCUPAZIONE LAVORI

DIS. N. RIM-PL-51E-310

REVISIONE 2

FG. 1 DI 1

SCALA 1:2000