RIPRISTINI	OPERE COMPLEMENTARI IN PROGETTO	
DISMISSIONI	TUBO DI PROTEZIONE INERTIZZATO	
	RIMOZIONE METANODOTTO	▨
	METANODOTTO INERTIZZATO	
	AREA DI PASSAGGIO	
SITUAZIONE AS-BUILT	PROGRESSIVE	1000
	PROFONDITA' DI INTERRAMENTO	
	PROTEZIONI MECCANICHE (CUNICOLI, GUNITE, ECC...)	
	TUBO DI PROTEZIONE E LUNGHEZZE	
	TIPO TUBAZIONE E LUNGHEZZE	Sp. 11.13 mm L=326 m
	PUNTO DI INTERCETTAZIONE DI LINEA	
	DISEGNI DI RIFERIMENTO AS-BUILT	

CONFINI AMMINISTRATIVI

DATI CARATTERISTICI

DATI DI ESERCIZIO (C.P.I.)

PRESSIONE MASSIMA DI ESERCIZIO MOP 70 bar

DATI GENERALI

DN 650 (26")

DATI GENERALI

DN	650	SP	11.13	18076m
DN	650	SP	12.70	60m

LUNGHEZZA TOTALE IMPIANTO 18136.00 m

FASE EMISSIONE

PLANIMETRIA 1:2000

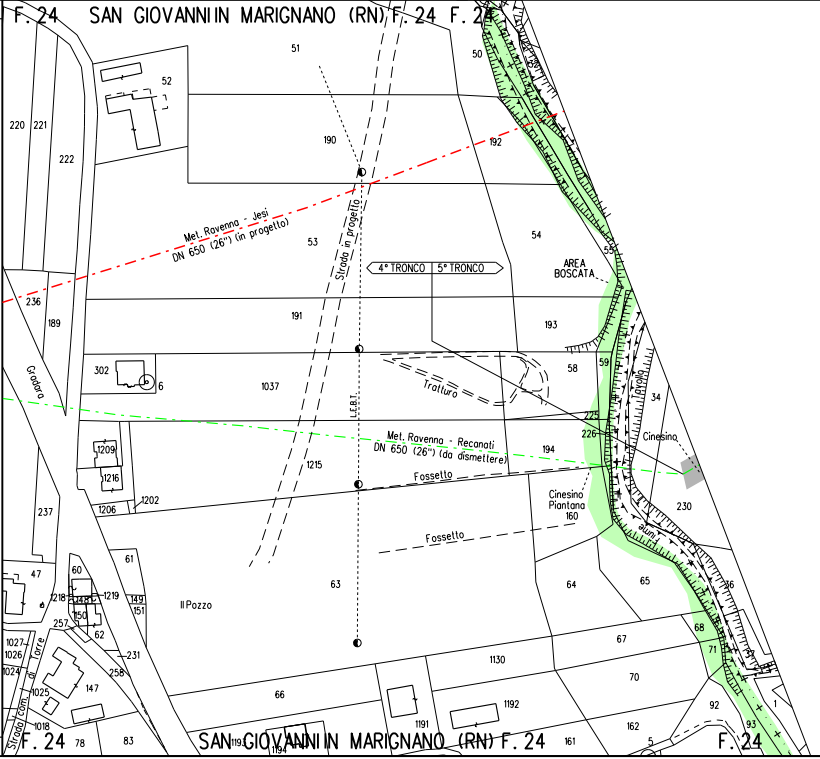

F. 24
SAN GIOVANNI IN MARIGNANO (RN) F. 24 F. 24
Met. Ravenna - Jesi
DN 650 (26") (in progetto)
Strada in progetto
4° TRONCO
5° TRONCO
AREA BOSCATA
Tratturo
L.E.B.T.
Gradara
Met. Ravenna - Recanati
DN 650 (26") (da dismettere)
Fossetto
Fossetto
Cinesino
Cinesino Piantana 160
Tavollo
Fiume
Il Pozzo
Strada com. di Torre
51
52
50
220
221
222
190
192
53
54
55
236
189
191
193
302
6
1037
58
59
34
225
226
194
1209
1216
1215
1202
1206
237
230
61
47
60
1218
1148
1219
149
151
1150
257
62
63
64
65
36
68
67
71
1027
1026
1024
231
258
147
1025
1130
70
66
1192
92
1
1018
1191
162
93
F. 24
78
83
SAN GIOVANNI IN MARIGNANO (RN) F. 24
1193
1194
161
5
F. 24

CONFINI AMMINISTRATIVI

Il presente disegno e' di proprieta' aziendale - La Societa' tutelera' i propri diritti a termine di legge.

PN

130

130 326

Sp. 11.13 mm L-326 m

TRATTO

RIM-AT-D-563

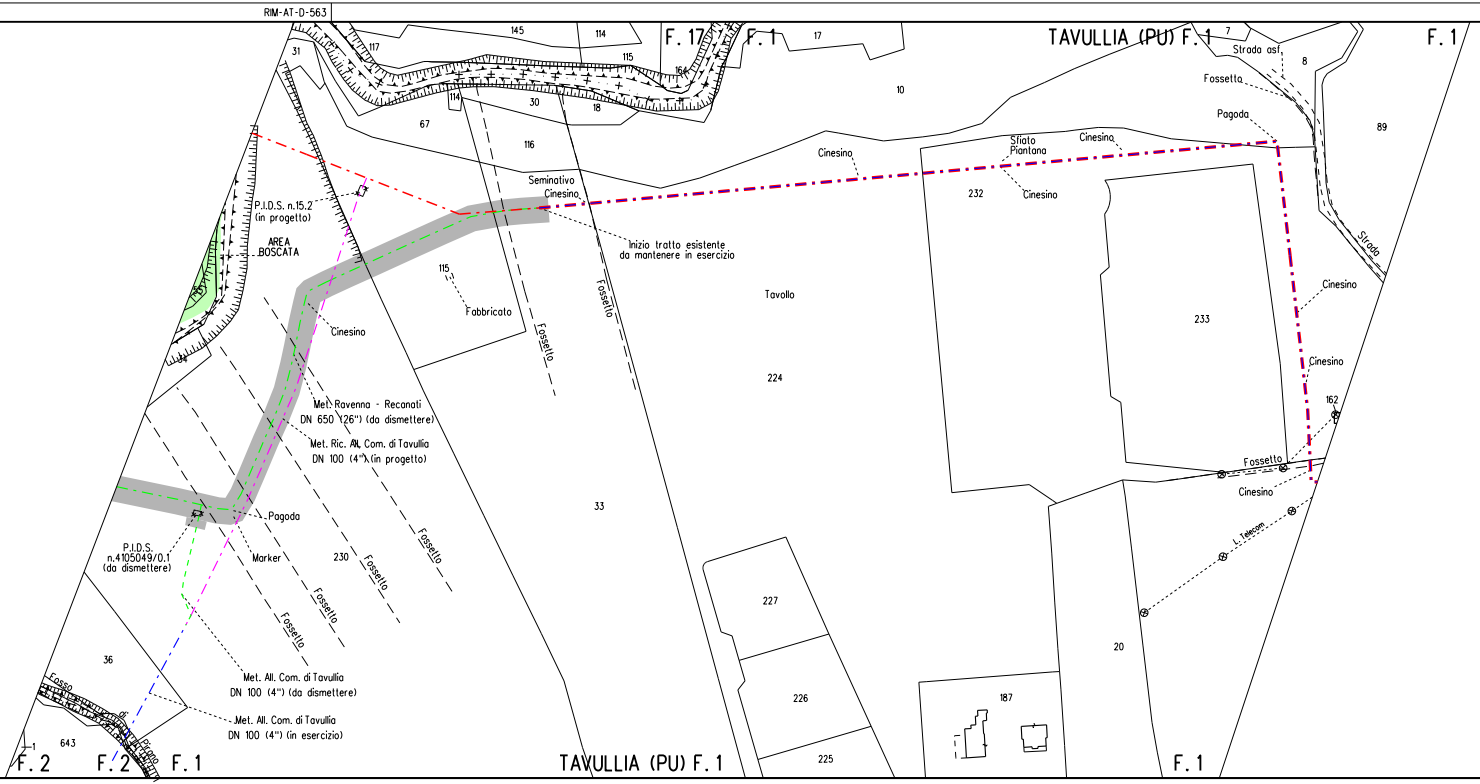

TAVULLIA (PU) F. 1
F. 17
F. 1
F. 1
F. 2
F. 2
F. 1
TAVULLIA (PU) F. 1
F. 1
145
114
117
115
164
31
114
30
18
67
116
17
10
7
8
89
Strada asf.
Fossetto
Pagoda
Cinesino
Sfiato Piantana
Cinesino
232
Cinesino
Seminativo
Cinesino
P.I.D.S. n.15.2
(in progetto)
AREA
BOSCATA
Inizio tratto esistente
da mantenere in esercizio
115
Fabbricato
Fossetto
Fossetto
Tavollo
224
233
Strada
Cinesino
Cinesino
162
Fossetto
Cinesino
L. Telecom
Cinesino
Met. Ravenna - Reconati
DN 650 (26") (da dismettere)
Met. Ric. All. Com. di Tavullia
DN 100 (4") (in progetto)
Pagoda
P.I.D.S.
n.4105049/0.1
(da dismettere)
Marker
230
Fossetto
Fossetto
Fossetto
Fossetto
33
Met. All. Com. di Tavullia
DN 100 (4") (da dismettere)
Met. All. Com. di Tavullia
DN 100 (4") (in esercizio)
36
Fosso di Pirano
643
227
226
225
187
20

PI

1326

120

DI TUBAZIONE ESISTENTE DA MANTENERE IN ESERCIZIO L= 906.29 m

Sp. 11.13 mm L=10984 m

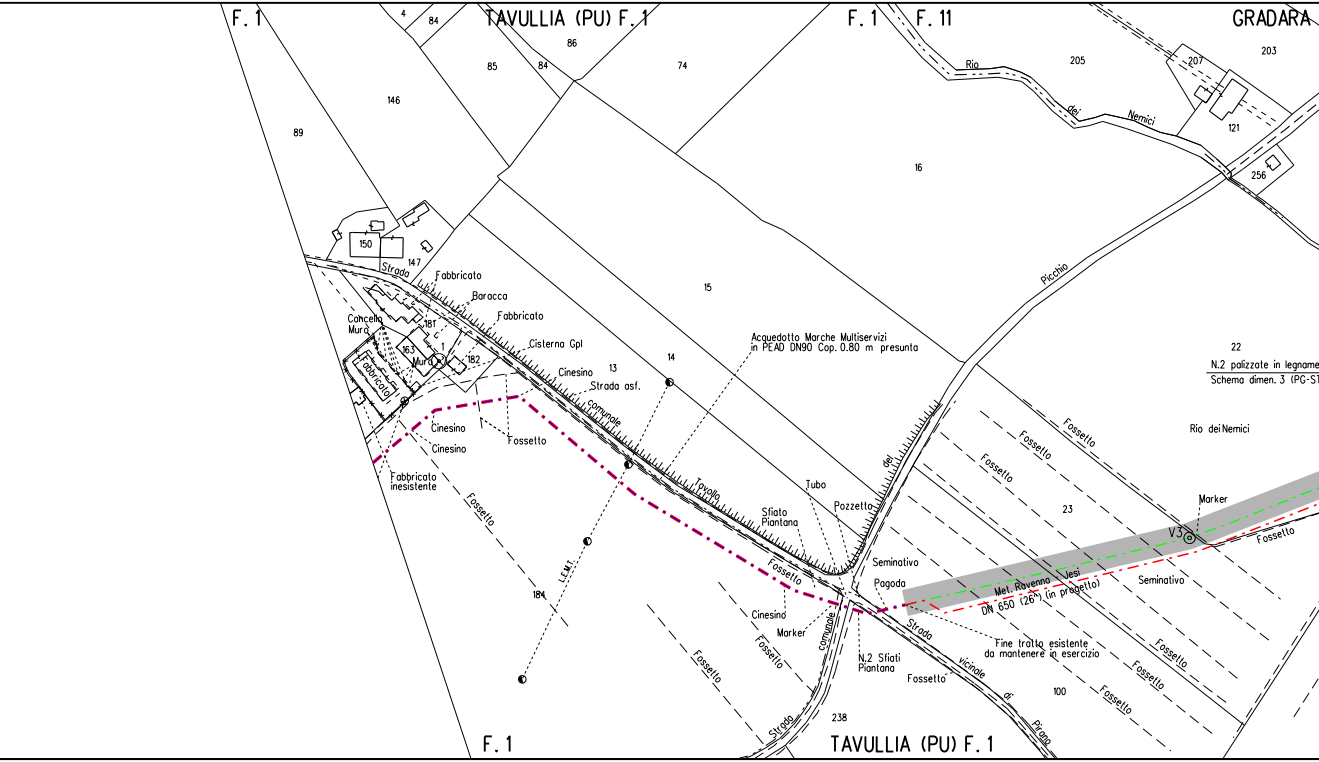
F. 1
4
84
TAVULLIA (PU) F. 1
86
85
84
74
F. 1
F. 11
GRADARA
Rio
dei
Nemici
205
207
203
121
256
146
89
16
150
147
Strada
Fabbricato
Baracca
Fabbricato
Cancello
Muro
181
163
1
Muro
182
Fabbricato
Cisterna Gpl
Cinesino
Strada asf.
13
14
15
Picchio
Acquedotto Marche Multiservizi
in PEAD DN90 Cop. 0.80 m presunta
22
N.2 palizzate in legname
Schema dimen. 3 (PG-S
Rio dei Nemici
comunale
Tavollo
del
Cinesino
Cinesino
Fossetto
Fabbricato
inesistente
Fossetto
L.E.M.T.
184
Fossetto
Fossetto
Fossetto
23
Marker
V3
Fossetto
Tubo
Pozzetto
Sfiato
Piantana
Seminativo
Pagoda
Fossetto
Met. Ravenna - Jesi
DN 650 (26") (in progetto)
Seminativo
Cinesino
Marker
comunale
N.2 Sfiati
Piantana
Strada
vicinale
di
Pirano
Fine tratto esistente
da mantenere in esercizio
Fossetto
Fossetto
Fossetto
Fossetto
Fossetto
Fossetto
100
238
Strada
F. 1
TAVULLIA (PU) F. 1

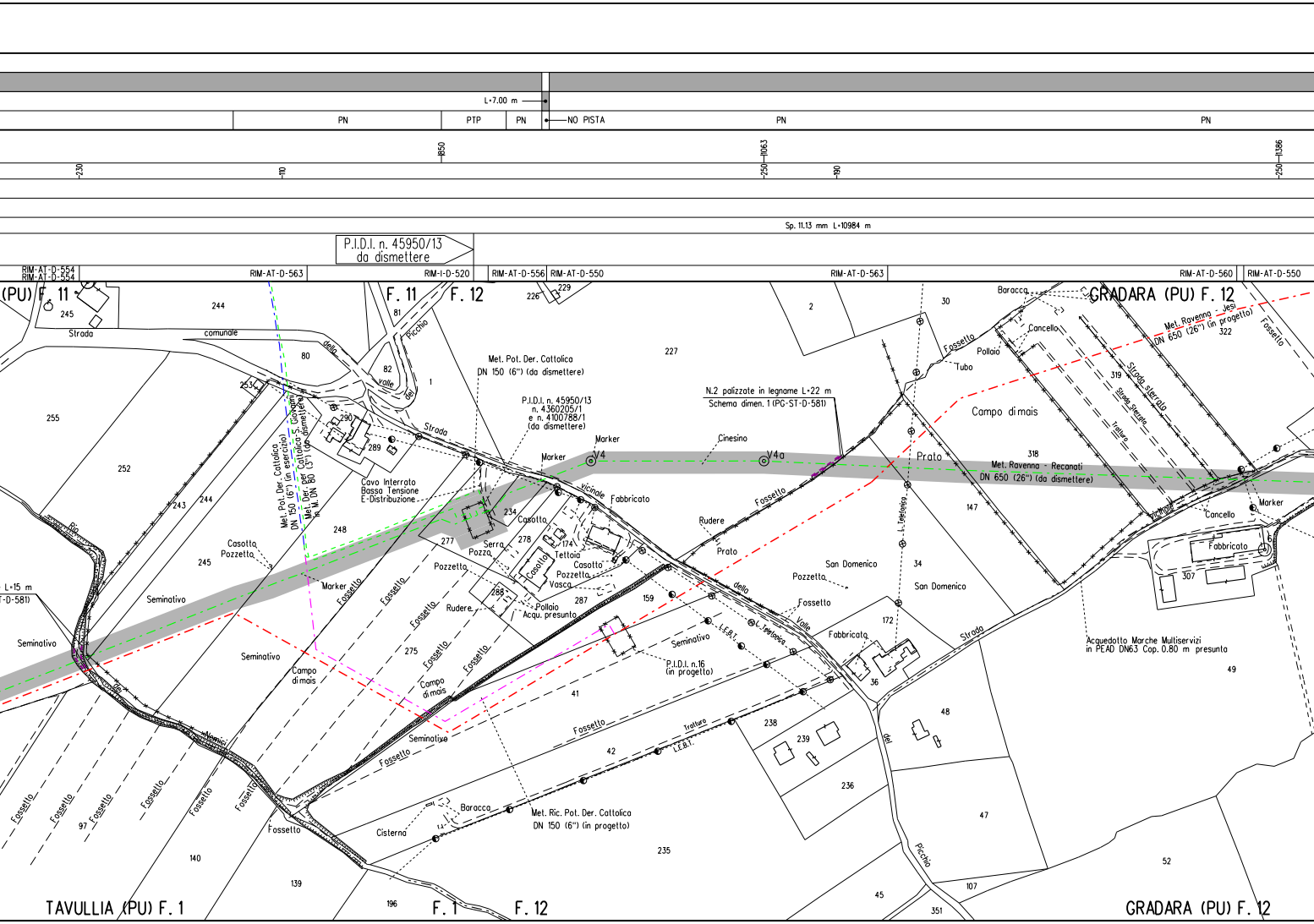
L=7.00 m
PN
PTP
PN
NO PISTA
PN
PN
850
1063
1386
230
110
250
190
250
Sp. 11.13 mm L=10984 m
P.I.D.I. n. 45950/13
da dismettere
RIM-AT-D-554
RIM-AT-D-554
RIM-AT-D-563
RIM-I-D-520
RIM-AT-D-556
RIM-AT-D-550
RIM-AT-D-563
RIM-AT-D-560
RIM-AT-D-550
(PU) F. 11
F. 11
F. 12
GRADARA (PU) F. 12
TAVULLIA (PU) F. 1
F. 1
F. 12
GRADARA (PU) F. 12
Strada
comunale
della
valle
del
Picchio
Strada
vicinale
della
Valle
del
Picchio
Strada
Rio
dei
Nemici
244
245
80
81
82
1
253
255
252
243
244
248
245
290
289
226
229
2
227
30
277
234
278
174
288
287
275
159
41
42
97
140
139
196
235
238
239
236
45
351
107
47
48
52
36
172
34
147
318
319
322
307
6
49
Met. Pot. Der. Cattolica
DN 150 (6") (in esercizio)
Met. Der. per Cattolica-S. Giovanni
in M. DN 80 (3") (da dismettere)
Cavo Interrato
Bassa Tensione
E-Distribuzione
Casotto
Pozzetto
Marker
L=15 m
T-D-581)
Seminativo
Seminativo
Seminativo
Campo
di mais
Campo
di mais
Seminativo
Fossetto
Fossetto
Fossetto
Fossetto
Fossetto
Fossetto
Fossetto
Fossetto
Fossetto
Fossetto
Fossetto
Fossetto
Fossetto
Fossetto
Met. Pot. Der. Cattolica
DN 150 (6") (da dismettere)
P.I.D.I. n. 45950/13
n. 4360205/1
e n. 4100788/1
(da dismettere)
Marker
Marker
V4
V4a
Cinesino
N.2 palizzate in legname L=22 m
Schema dimen. 1 (PG-ST-D-581)
Fabbricato
Casotto
Serra
Pozzo
Pozzetto
Tettoia
Casotto
Casotto
Pozzetto
Vasca
Rudere
Pollaio
Acqu. presunto
Rudere
Prato
Prato
San Domenico
San Domenico
Pozzetto
Fossetto
Fabbricato
L. Telefonica
L. Telefonica
L.E.B.T.
L.E.B.T.
Tratturo
Seminativo
P.I.D.I. n.16
(in progetto)
Baracca
Cisterna
Met. Ric. Pot. Der. Cattolica
DN 150 (6") (in progetto)
Baracca
Cancello
Pollaio
Tubo
Campo di mais
Met. Ravenna - Jesi
DN 650 (26") (in progetto)
Strada sterrata
Strada Sterrata
Tratturo
Met. Ravenna - Recanati
DN 650 (26") (da dismettere)
Cancello
Marker
Fabbricato
Acquedotto Marche Multiservizi
in PEAD DN63 Cop. 0.80 m presunta

L=16.00 m

PN

NO PISTA

PN

Sp. 11.13 mm L=10984 m

RIM-AT-D-560

RIM-AT-6E-510

RIM-AT-D-550
RIM-AT-D-560

RIM-AT-D-550

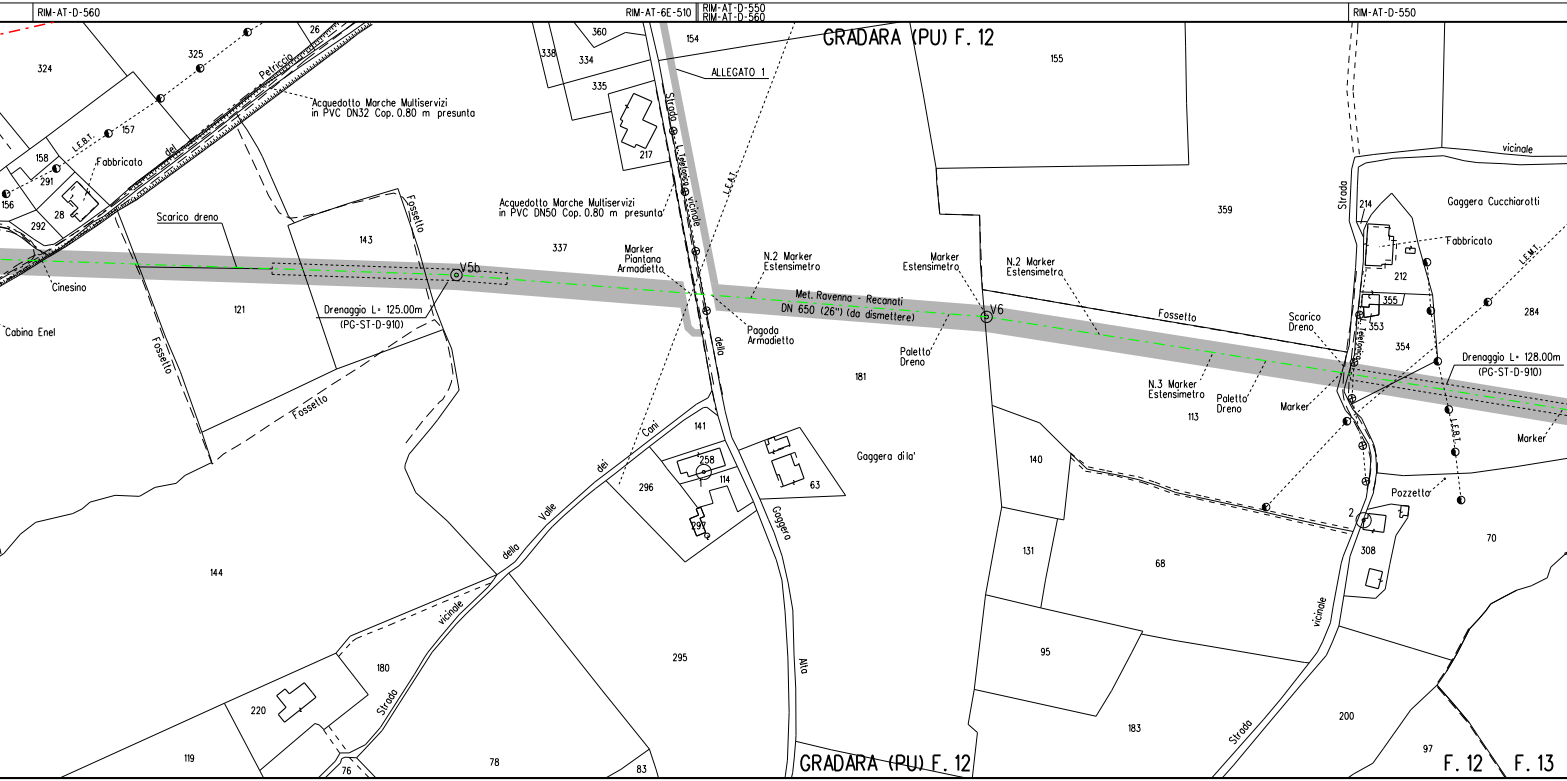
GRADARA (PU) F. 12
324
325
26
Petriccio
del
Acquedotto Marche Multiservizi
in PVC DN32 Cop. 0.80 m presunta
L.E.B.T.
157
158
291
156
Fabbricato
28
292
Scarico dreno
Cinesino
Cabina Enel
143
Fossetto
V5b
121
Drenaggio L= 125.00m
(PG-ST-D-910)
Fossetto
Fossetto
360
338
334
335
154
ALLEGATO 1
217
Strada
L. Telefonica
vicinale
della
L.E.A.T.
Acquedotto Marche Multiservizi
in PVC DN50 Cop. 0.80 m presunta
337
Marker
Piantana
Armadietto
N.2 Marker
Estensimetro
Pagoda
Armadietto
Met. Ravenna - Recanati
DN 650 (26") (da dismettere)
155
Marker
Estensimetro
V6
N.2 Marker
Estensimetro
Paletto
Dreno
181
Fossetto
359
N.3 Marker
Estensimetro
113
Paletto
Dreno
Scarico
Dreno
Marker
Strada
214
Gaggera Cucchiarotti
vicinale
Fabbricato
212
355
353
354
L.E.M.T.
284
Drenaggio L= 128.00m
(PG-ST-D-910)
L.E.B.T.
Marker
Pozzetto
2
308
70
141
258
114
296
297
63
Gaggera dila'
Cani
dei
Valle
della
Gaggera
144
140
131
68
vicinale
Strada
180
220
119
76
78
83
295
Alto
95
183
Strada
vicinale
200
97
GRADARA (PU) F. 12
F. 12
F. 13

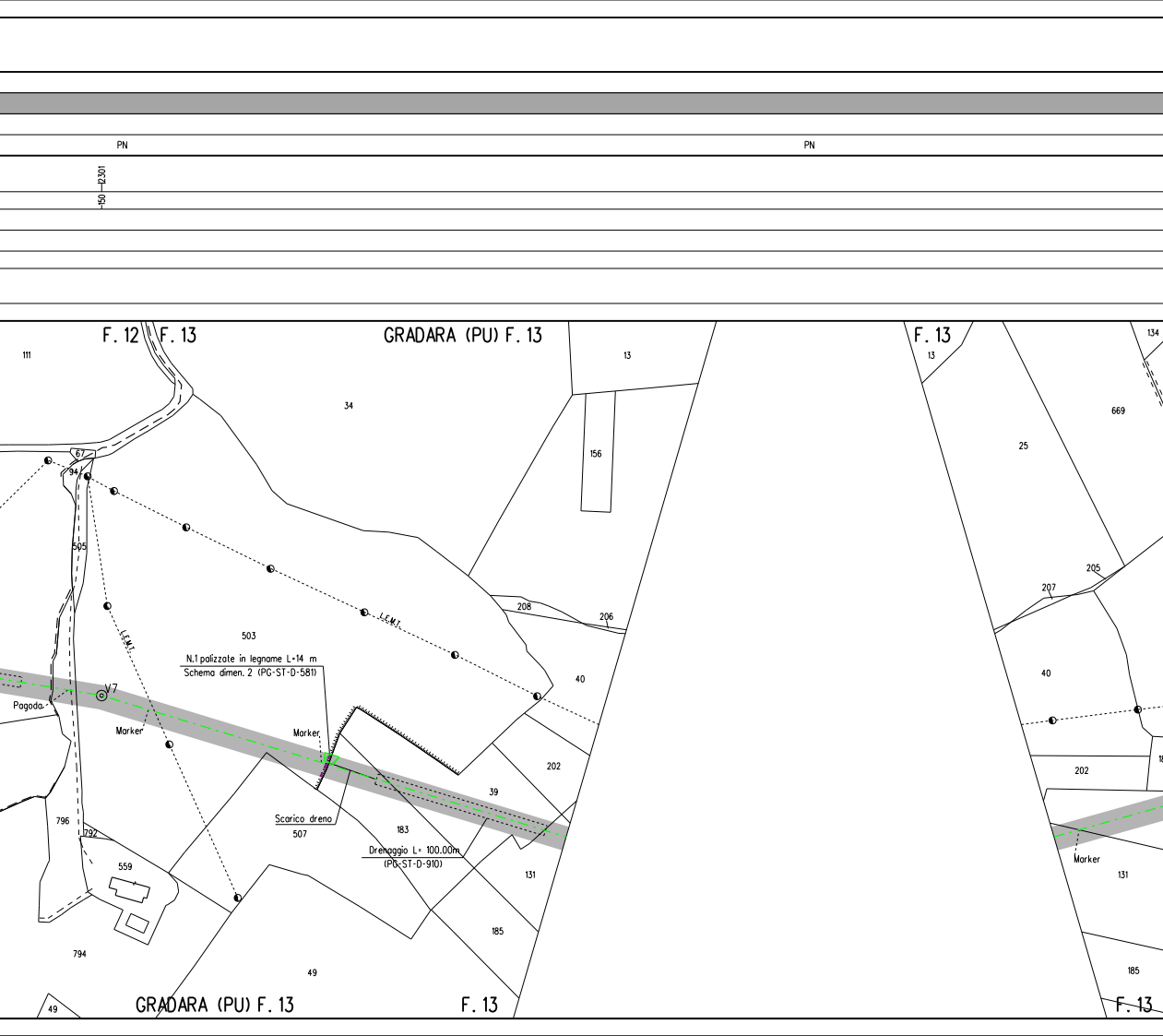
PN
PN
12301
150
F. 12
F. 13
GRADARA (PU) F. 13
F. 13
13
111
34
13
156
134
669
25
67
94
505
503
L.E.M.T.
L.E.M.T.
208
206
205
207
40
40
N.1 palizzate in legname L=14 m
Schema dimen. 2 (PG-ST-D-581)
V7
Pagoda
Marker
Marker
202
202
39
Scarico dreno
507
183
Drenaggio L= 100.00m
(PG-ST-D-910)
796
792
559
131
131
Marker
185
185
794
49
49
GRADARA (PU) F. 13
F. 13
F. 13

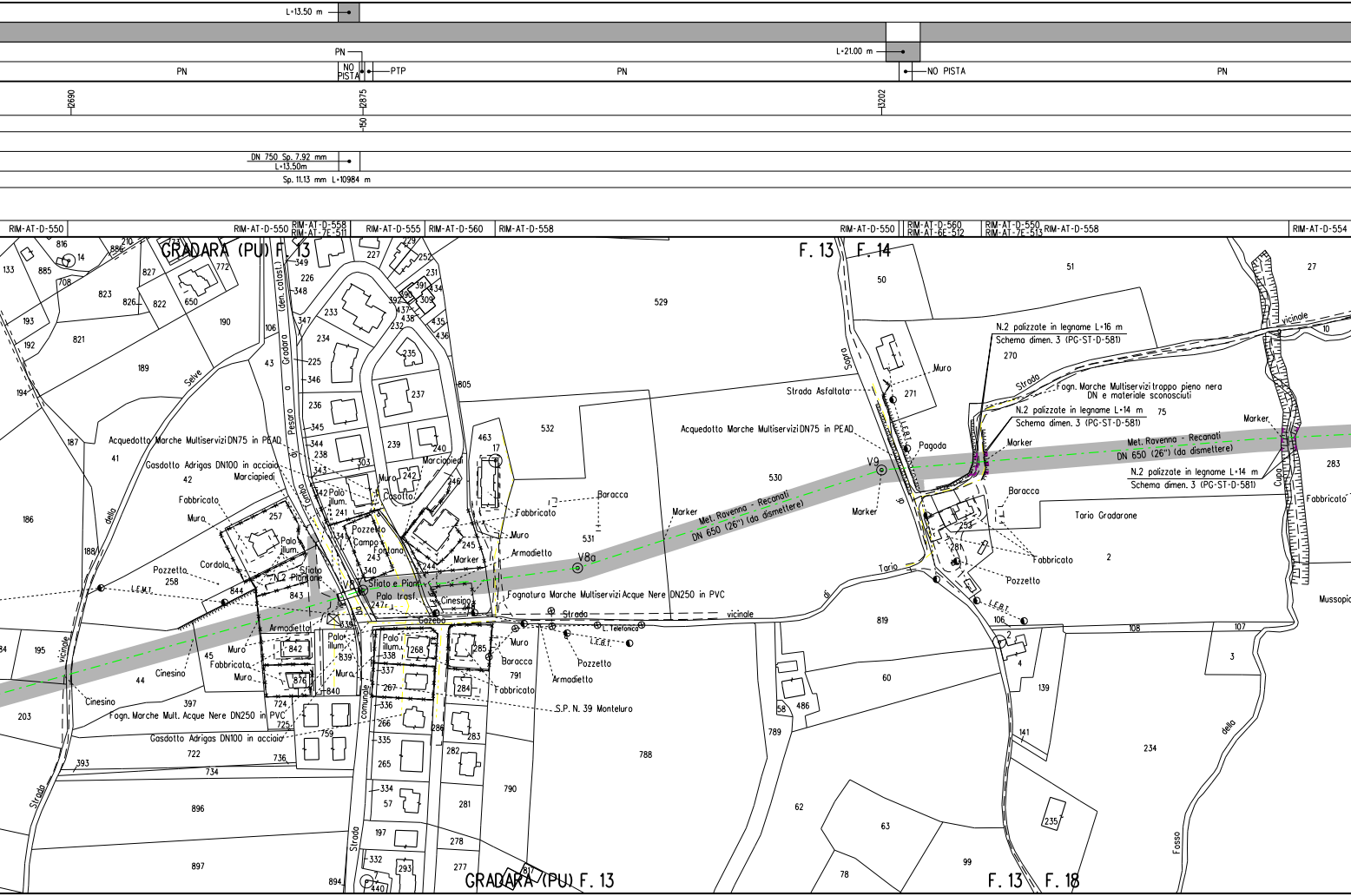

L=13.50 m
PN
NO PISTA
PTP
PN
L=21.00 m
NO PISTA
PN
12690
12875
13202
150
DN 750 Sp. 7.92 mm
L=13.50m
Sp. 11.13 mm L=10984 m
RIM-AT-D-550
RIM-AT-D-550
RIM-AT-D-558
RIM-AT-7E-511
RIM-AT-D-555
RIM-AT-D-560
RIM-AT-D-558
RIM-AT-D-550
RIM-AT-D-560
RIM-AT-6E-512
RIM-AT-D-550
RIM-AT-7E-513
RIM-AT-D-558
RIM-AT-D-554
GRADARA (PU) F. 13
F. 13 F. 14
GRADARA (PU) F. 13
F. 13 F. 18
Met. Ravenna - Recanati DN 650 (26") (da dismettere)
V8
V8a
V9
Acquedotto Marche Multiservizi DN75 in PEAD
Gasdotto Adrigas DN100 in acciaio
Fognatura Marche Multiservizi Acque Nere DN250 in PVC
Fogn. Marche Mult. Acque Nere DN250 in PVC
Gasdotto Adrigas DN100 in acciaio
Acquedotto Marche Multiservizi DN75 in PEAD
Strada Asfaltata
N.2 palizzate in legname L=16 m
Schema dimen. 3 (PG-ST-D-581)
Fogn. Marche Multiservizi troppo pieno nera DN e materiale sconosciuti
N.2 palizzate in legname L=14 m
Schema dimen. 3 (PG-ST-D-581)
N.2 palizzate in legname L=14 m
Schema dimen. 3 (PG-ST-D-581)
N.2 Piantane
Sfiato e Pian.
Palo trasf.
Sfiato
Gazebo
Cinesino
L. Telefonica
L.E.B.T.
L.E.M.T.
S.P. N. 39 Monteluro
Strada vicinale di Tario Gradarone
Strada vicinale della Selve
Strada Gradara o Pesaro (den. catast.)
Strada comunale
Strada vicinale di Sopra
Fosso
Mussopi
Marker
Marciapiedi
Fabbricato
Muro
Palo illum.
Pozzetto
Cordolo
Armadietto
Baracca
Campo
Fontana
Casotto
Pagoda
816
14
886
210
133
885
708
827
772
823
826
822
650
193
192
821
190
189
194
187
41
42
186
188
257
258
844
843
842
876
195
45
44
203
397
724
725
759
722
736
734
393
896
897
894
349
226
348
347
106
43
225
346
233
234
236
345
344
238
343
303
242
241
340
243
335
339
838
839
840
338
337
336
335
334
57
197
332
440
227
229
252
231
391
434
392
309
437
438
232
435
436
235
237
239
240
805
529
532
463
17
246
245
244
268
267
266
265
285
284
286
283
282
281
278
277
293
817
791
790
788
531
530
819
60
58
486
789
62
63
78
99
50
51
271
270
75
283
27
10
2
253
281
106
108
107
4
139
141
234
235
3

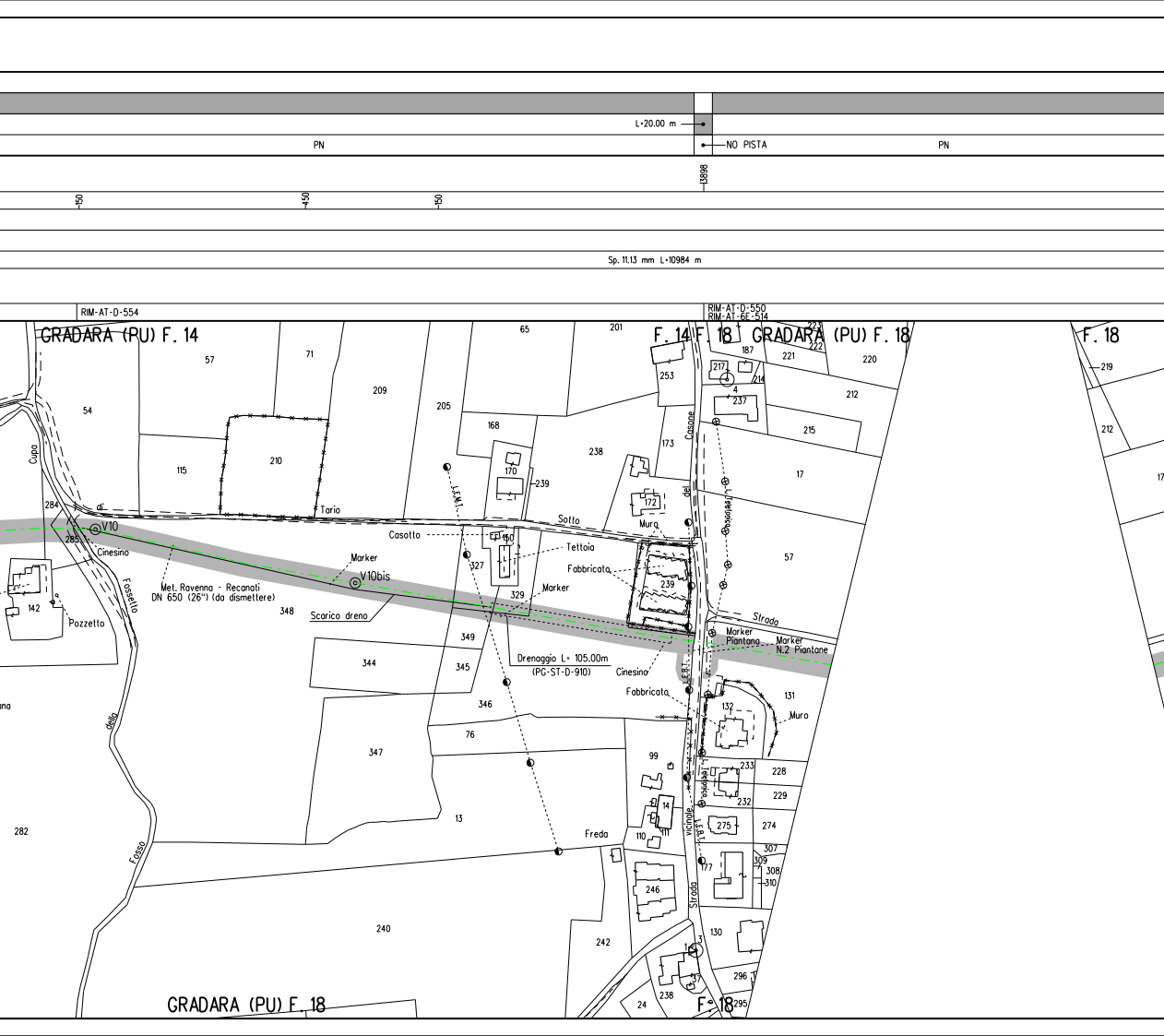
L=20.00 m
PN
NO PISTA
PN
13898
150
450
150
Sp. 11.13 mm L=10984 m
RIM-AT-D-554
RIM-AT-D-550
RIM-AT-6E-514
GRADARA (PU) F. 14
F. 14
F. 18
GRADARA (PU) F. 18
F. 18
GRADARA (PU) F. 18
F. 18
Cupo
di
Tario
Sotto
del
Casone
Strada
vicinale
Strada
Fossetto
dello
Fosso
V10
V10bis
Cinesino
Marker
Met. Ravenna - Recanati
DN 650 (26") (da dismettere)
Scarico dreno
Pozzetto
Casotto
Tettoia
Fabbricato
Muro
Marker
Drenaggio L= 105.00m
(PG-ST-D-910)
Cinesino
Marker
Piantana
Marker
N.2 Piantane
Fabbricato
Muro
L.E.M.T.
L.E.B.T.
L.E.B.T.
L. Telefonica
L. Telefonica
Freda
57
71
209
205
65
201
54
115
210
168
170
239
238
173
253
172
284
285
142
348
327
329
150
239
349
344
345
346
76
347
13
282
240
242
99
14
110
111
246
24
238
187
217
214
4
237
221
222
223
220
212
215
17
57
131
132
233
228
232
229
275
274
307
309
308
310
177
130
296
295
3
37
219
212
17

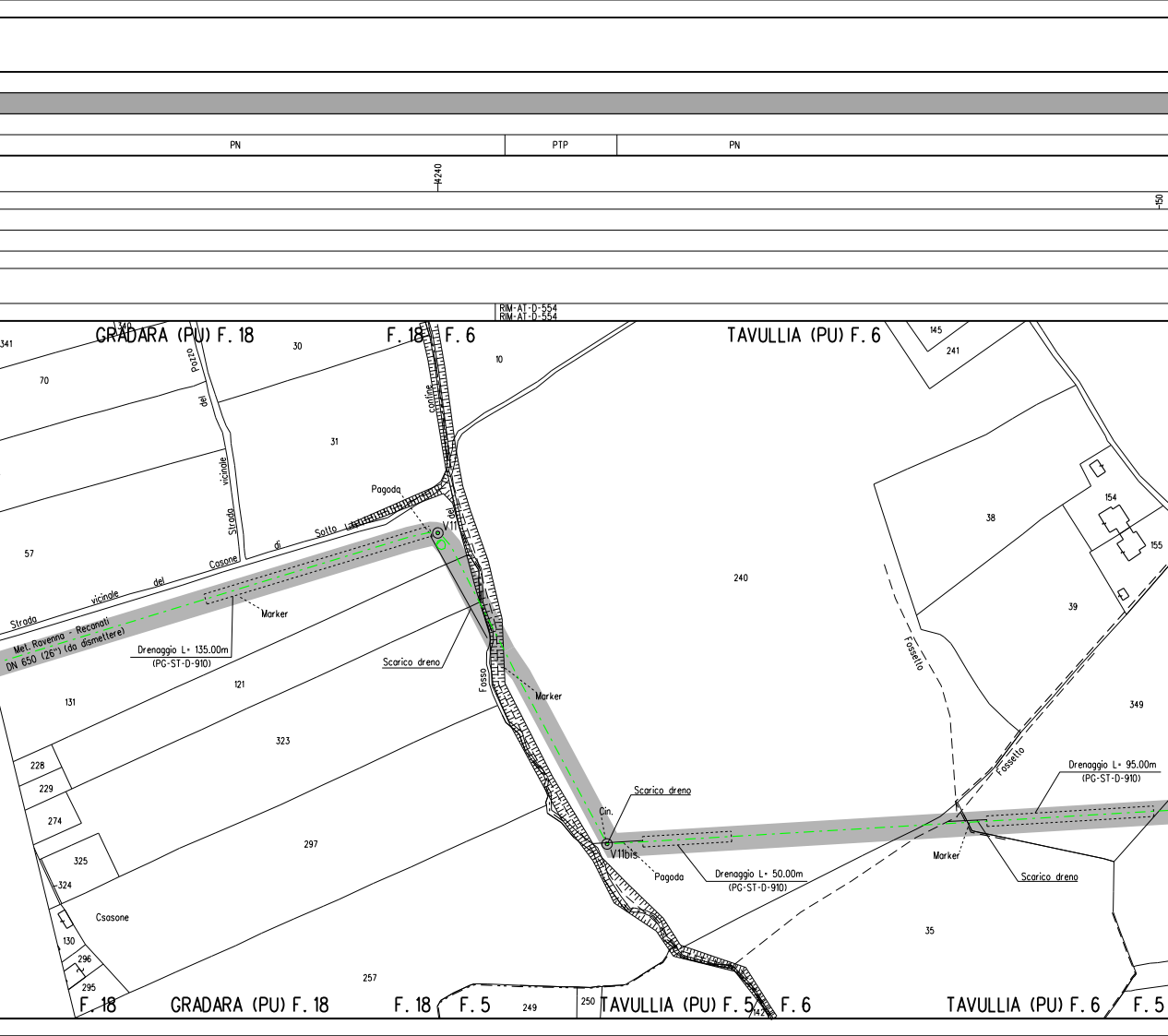
PN
PTP
PN
4240
150
RIM-AT-D-554
RIM-AT-D-554
GRADARA (PU) F. 18
F. 18
F. 6
TAVULLIA (PU) F. 6
340
341
70
30
10
145
241
Pozzo
del
vicinale
Strada
31
contine
del
Pagoda
Sotto
di
Cosone
del
vicinale
Strada
V11
57
240
38
154
155
39
Fossetto
Fossetto
Met. Ravenna - Recanati
DN 650 (26") (da dismettere)
Marker
Drenaggio L= 135.00m
(PG-ST-D-910)
Scarico dreno
Fosso
Marker
121
131
323
349
Drenaggio L= 95.00m
(PG-ST-D-910)
228
229
274
Scarico dreno
Cin.
V11bis
Pagoda
Drenaggio L= 50.00m
(PG-ST-D-910)
Marker
Scarico dreno
297
325
324
35
Csasone
130
296
295
257
F. 18
GRADARA (PU) F. 18
F. 18
F. 5
249
250
TAVULLIA (PU) F. 5
142
F. 6
TAVULLIA (PU) F. 6
F. 5

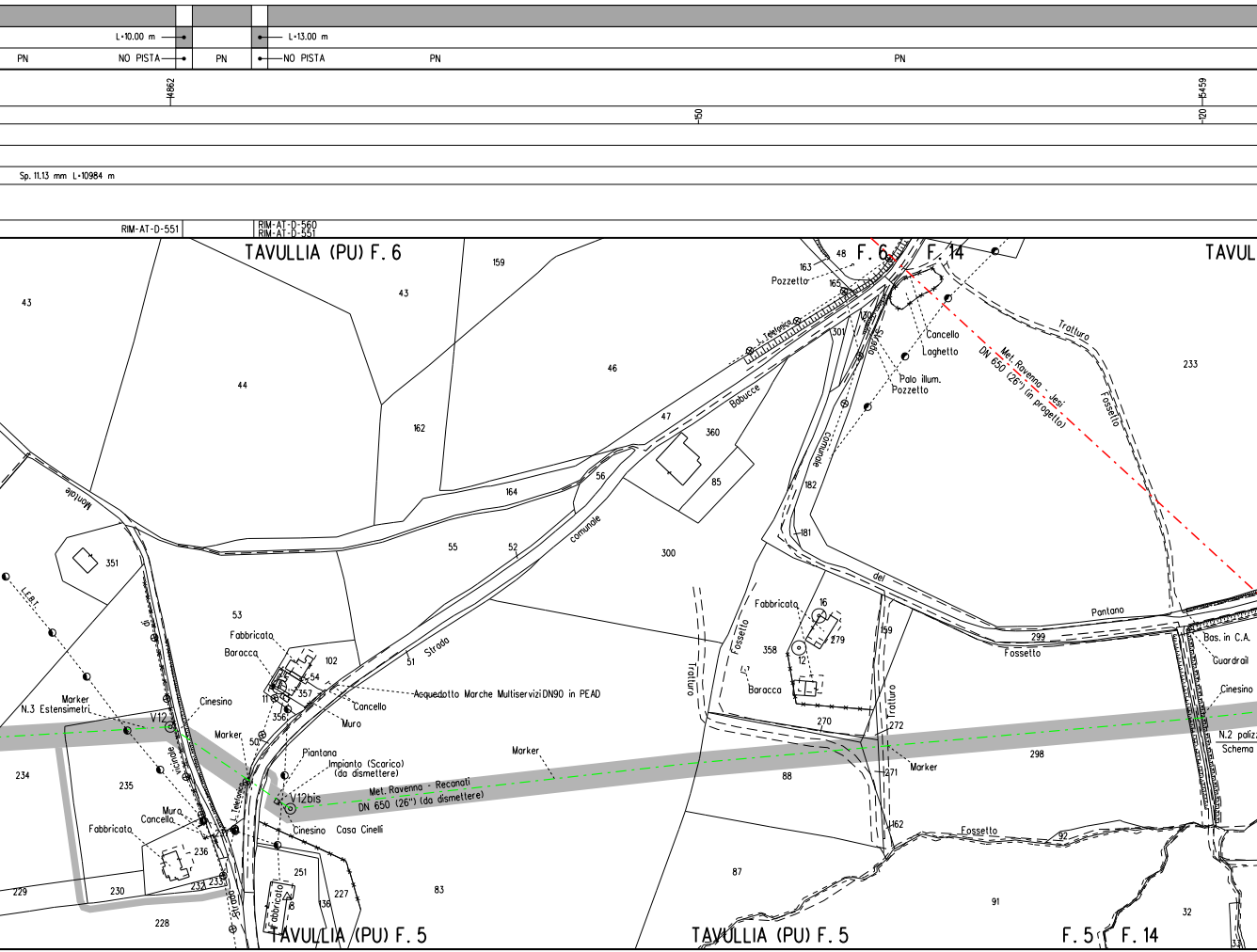
L=10.00 m
L=13.00 m
PN
NO PISTA
PN
NO PISTA
PN
PN
14862
150
120
15459
Sp. 11.13 mm L=10984 m
RIM-AT-D-551
RIM-AT-D-560
RIM-AT-D-551
TAVULLIA (PU) F. 6
F. 6
F. 14
TAVUL
159
43
43
44
46
162
164
47
360
85
56
55
52
300
351
53
102
Fabbricato
Baracca
54
357
356
11
50
51
Strada
comunale
Babucce
L. Telefonica
Montale
L.E.B.T.
di
Vicinale
Strada
Marker
N.3 Estensimetri
V12
Cinesino
Marker
Acquedotto Marche Multiservizi DN90 in PEAD
Cancello
Muro
Piantana
Impianto (Scarico)
(da dismettere)
V12bis
Met. Ravenna - Reconati
DN 650 (26") (da dismettere)
Marker
Cinesino
Casa Cinelli
234
235
Muro
Cancello
Fabbricato
236
229
230
232
233
228
251
Fabbricato
8
136
227
83
TAVULLIA (PU) F. 5
163
48
Pozzetto
165
130
301
Strada
Cancello
Laghetto
Palo illum.
Pozzetto
Met. Ravenna - Jesi
DN 650 (26") (in progetto)
Tratturo
Fossetto
233
182
comunale
181
del
Pantano
299
Fossetto
Fabbricato
16
279
358
12
Baracca
Fossetto
Tratturo
159
Tratturo
270
272
Marker
271
88
298
Bas. in C.A.
Guardrail
Cinesino
N.2 paliz
Schema
162
Fossetto
92
87
91
32
33
TAVULLIA (PU) F. 5
F. 5
F. 14

PN	PTP	PN

130 — 15801

Sp. 11.13 mm L=10984 m

RIM-AT-D-554	RIM-AT-D-554	RIM-AT-D-554	RIM-AT-D-551

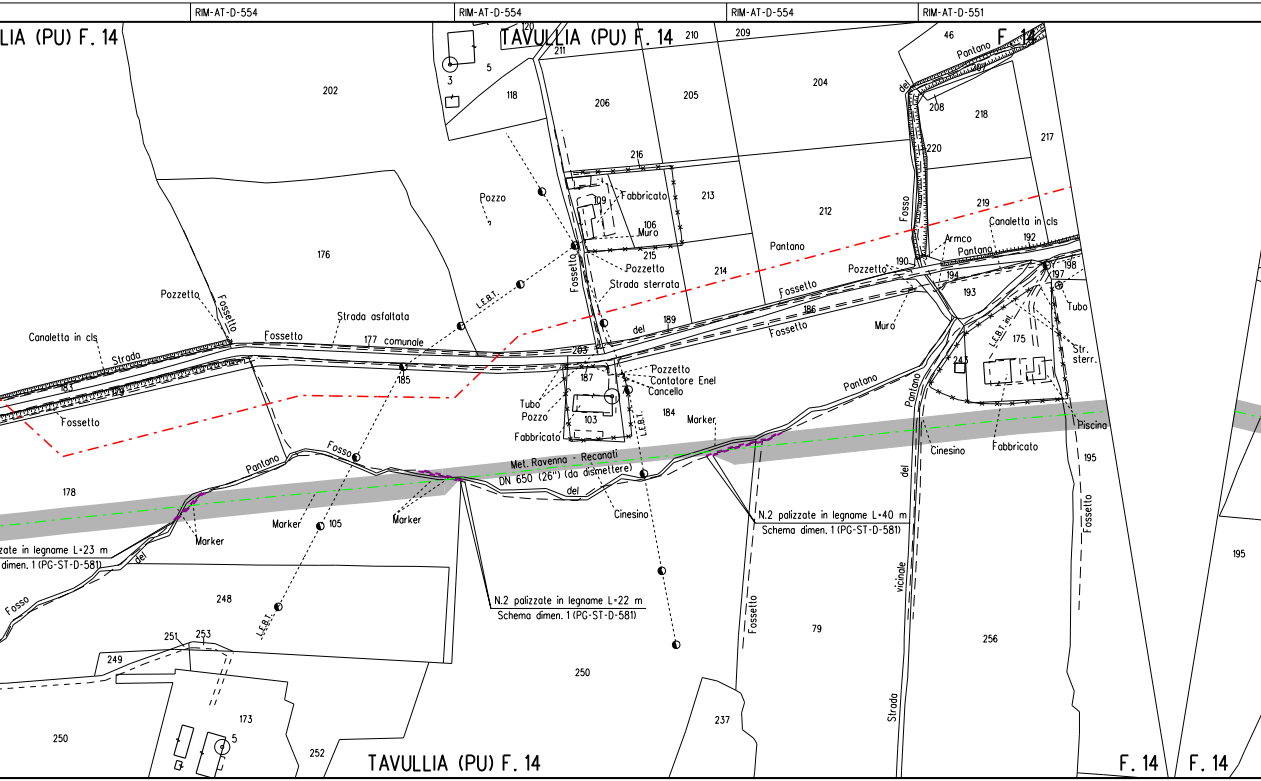

LIA (PU) F. 14
TAVULLIA (PU) F. 14
F. 14
F. 14
F. 14
TAVULLIA (PU) F. 14
202
176
118
5
3
Pozzo
206
205
204
210
209
211
216
213
212
214
215
106
Muro
109
Fabbricato
Pozzetto
Strada sterrata
Fossetto
L.E.B.T.
189
203
187
103
184
Pozzetto
Contatore Enel
Cancello
Tubo
Pozzo
Fabbricato
Marker
Pantano
Fossetto
186
Fossetto
Pozzetto
Muro
190
194
193
Armco
Pantano
Canaletta in cls
192
219
Fosso
del
220
208
218
217
46
Pantano
198
197
Tubo
Str.
sterr.
175
L.E.B.T.
243
Fabbricato
Piscina
195
Cinesino
Pantano
Pantano
Fossetto
Canaletta in cls
Strada
183
199
Fossetto
Pozzetto
Fossetto
Fossetto
Strada asfaltata
177 comunale
185
178
Pantano
Fosso
Met. Ravenna - Recanati
DN 650 (26") (da dismettere)
del
Cinesino
Marker
105
Marker
Marker
zzate in legname L=23 m
dimen. 1 (PG-ST-D-581)
del
Fosso
N.2 palizzate in legname L=22 m
Schema dimen. 1 (PG-ST-D-581)
N.2 palizzate in legname L=40 m
Schema dimen. 1 (PG-ST-D-581)
248
L.E.B.T.
251
253
249
250
173
5
252
250
237
79
Fossetto
vicinale
Strada
del
256
Fossetto
195

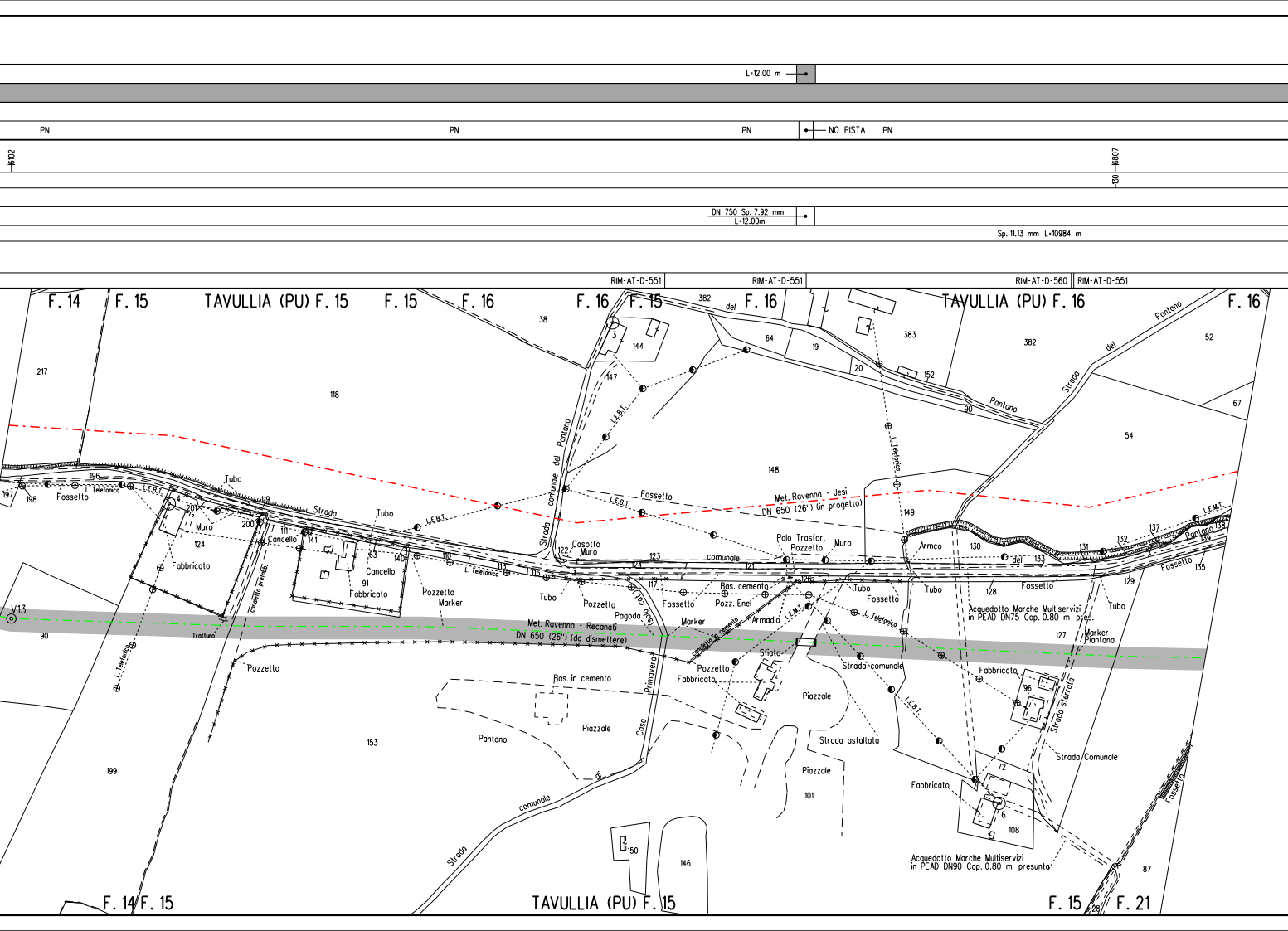

L=12.00 m
PN
PN
PN
NO PISTA
PN
16102
16807
130
DN 750 Sp. 7.92 mm
L=12.00m
Sp. 11.13 mm L=10984 m
RIM-AT-D-551
RIM-AT-D-551
RIM-AT-D-560
RIM-AT-D-551
F. 14
F. 15
TAVULLIA (PU) F. 15
F. 15
F. 16
F. 16
F. 15
F. 16
TAVULLIA (PU) F. 16
F. 16
217
38
382
del
64
19
383
382
52
3
144
147
20
152
118
Pantano
Strada
del
Pantano
90
67
L.E.B.T.
L. Telefonica
54
148
Strada comunale del Pantano
197
198
196
Fossetto
L. Telefonica
L.E.B.T.
Tubo
4
201
119
Strada
Tubo
L.E.B.T.
Fossetto
L.E.B.T.
Met. Ravenna - Jesi
DN 650 (26") (in progetto)
149
L.E.M.T.
Muro
200
124
Fabbricato
111
Cancello
141
63
Cancello
91
Fabbricato
140
110
113
L. Telefonica
115
122
Casotto
Muro
123
124
comunale
121
Palo Trasfor.
Pozzetto
Muro
Armco
130
del
133
131
132
137
Pantano
138
139
135
Fossetto
V13
90
Tratturo
canaletta prefabb.
L. Telefonica
Pozzetto
Marker
Tubo
Pozzetto
117
Pagoda
(solo cat.)
Bas. cemento
Pozz. Enel
Armadio
L.E.M.T.
126
Tubo
Fossetto
L. Telefonica
Tubo
128
Fossetto
129
Tubo
Acquedotto Marche Multiservizi
in PEAD DN75 Cop. 0.80 m pres.
127
Marker
Piantana
Met. Ravenna - Recanati
DN 650 (26") (da dismettere)
Marker
canaletta in cemento
Sfiato
Pozzetto
Fabbricato
Strada comunale
L.E.B.T.
Fabbricato
96
Strada sterrata
Strada Comunale
Bas. in cemento
Piazzale
Pantano
153
Primavera
Casa
Piazzale
Strada asfaltata
Piazzale
101
72
Fabbricato
6
108
Fossetto
199
di
comunale
Strada
150
146
Acquedotto Marche Multiservizi
in PEAD DN90 Cop. 0.80 m presunta
87
F. 14
F. 15
TAVULLIA (PU) F. 15
F. 15
128
F. 21

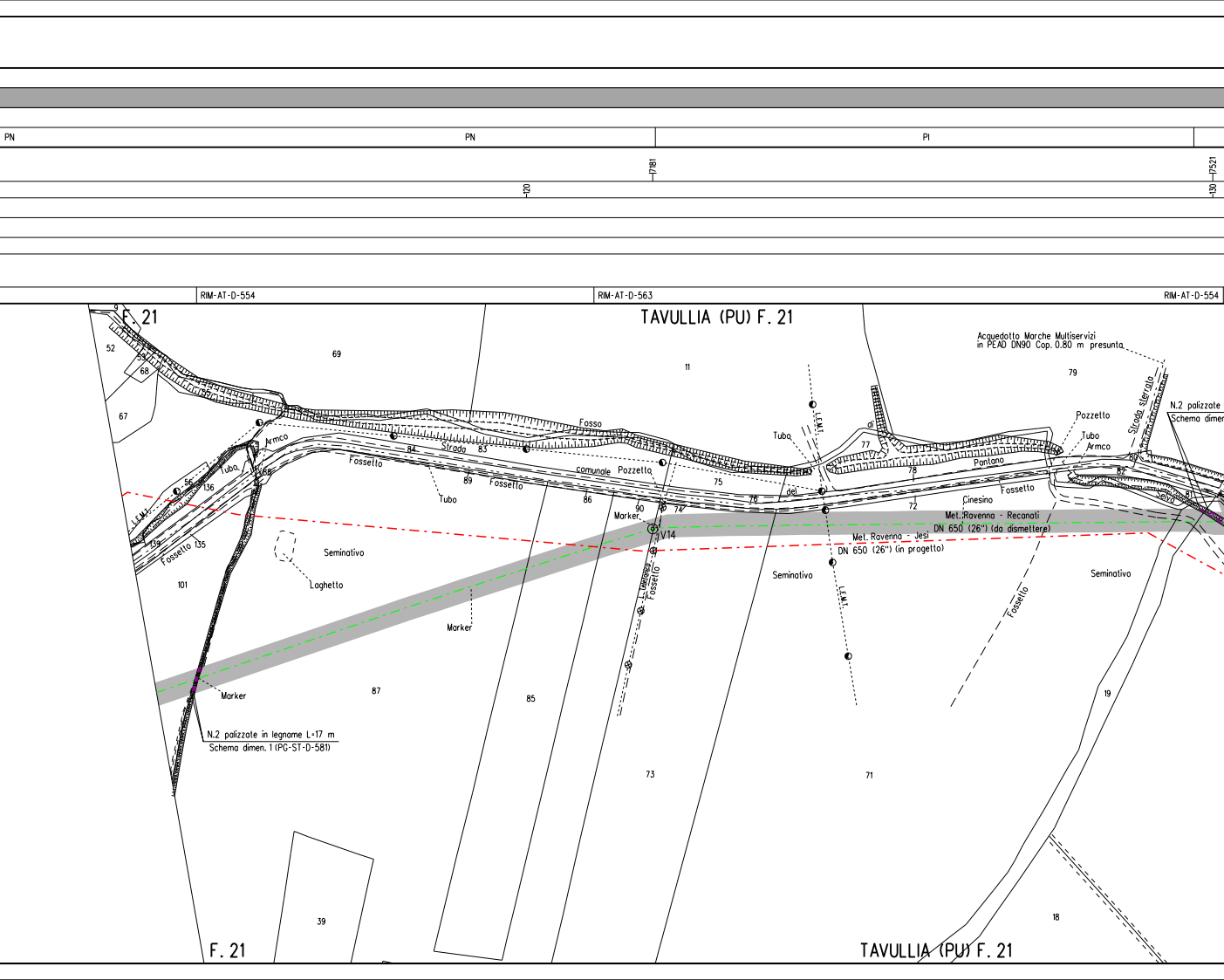
PN
PN
PI
7181
120
7521
130
RIM-AT-D-554
RIM-AT-D-563
RIM-AT-D-554
F. 21
TAVULLIA (PU) F. 21
Acquedotto Marche Multiservizi
in PEAD DN90 Cop. 0.80 m presunta
9
52
53
68
67
69
11
79
Fosso
Armco
Tubo
136
56
L.E.M.T.
139
135
Fossetto
84
Strada
83
Fossetto
89
Fossetto
comunale
Pozzetto
86
Tubo
90
74
Marker
V14
75
76
del
Tubo
L.E.M.T.
di
77
78
Pantano
72
Cinesino
Fossetto
Pozzetto
Tubo
Armco
Strada sterrato
80
82
81
Selva
N.2 palizzate
Schema dimen
Met. Ravenna - Recanati
DN 650 (26") (da dismettere)
Met. Ravenna - Jesi
DN 650 (26") (in progetto)
Seminativo
Laghetto
101
Seminativo
Seminativo
Marker
L. Lebelanza
Fossetto
L.E.M.T.
Fossetto
Marker
N.2 palizzate in legname L=17 m
Schema dimen. 1 (PG-ST-D-581)
87
85
73
71
19
39
18
F. 21
TAVULLIA (PU) F. 21

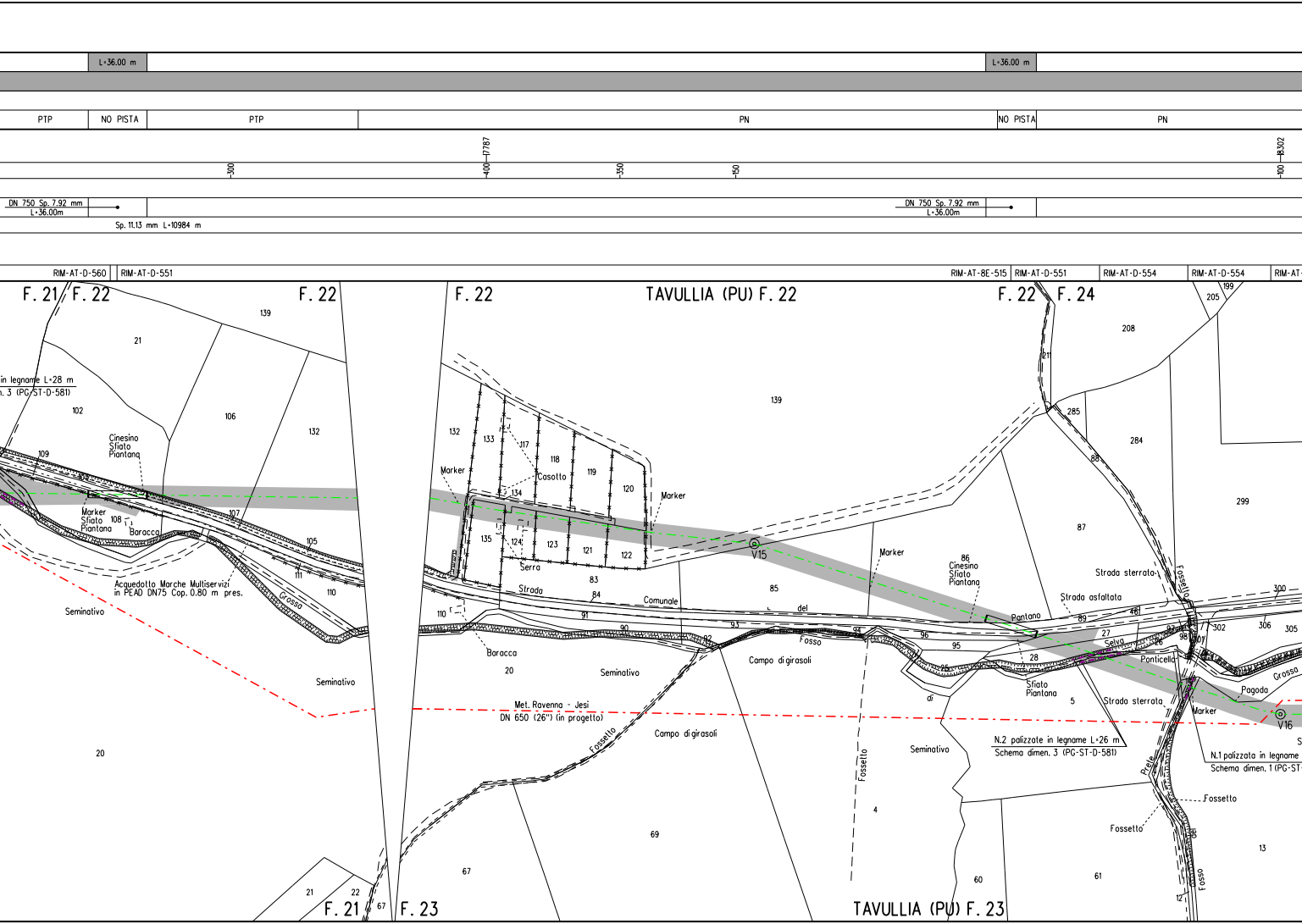
L=36.00 m
L=36.00 m
PTP
NO PISTA
PTP
PN
NO PISTA
PN
17787
18302
300
400
350
150
100
DN 750 Sp. 7.92 mm
L=36.00m
DN 750 Sp. 7.92 mm
L=36.00m
Sp. 11.13 mm L=10984 m
RIM-AT-D-560
RIM-AT-D-551
RIM-AT-8E-515
RIM-AT-D-551
RIM-AT-D-554
RIM-AT-D-554
F. 21
F. 22
F. 22
F. 22
TAVULLIA (PU) F. 22
F. 22
F. 24
F. 21
F. 23
TAVULLIA (PU) F. 23
in legname L=28 m
n. 3 (PG-ST-D-581)
Cinesino
Sfiato
Piantana
Marker
Sfiato
Piantana
Baracca
Acquedotto Marche Multiservizi
in PEAD DN75 Cop. 0.80 m pres.
Grossa
Seminativo
Seminativo
Marker
Casotto
Marker
Serra
Strada
Comunale
del
Pantano
Baracca
Seminativo
Met. Ravenna - Jesi
DN 650 (26") (in progetto)
Fossetto
Campo di girasoli
Campo di girasoli
Fosso
V15
Marker
Cinesino
Sfiato
Piantana
Strada asfaltata
Strada sterrata
Selva
Ponticello
Sfiato
Piantana
Strada sterrata
di
Seminativo
Fossetto
N.2 palizzate in legname L=26 m
Schema dimen. 3 (PG-ST-D-581)
Fossetto
Marker
Prete
Fossetto
Fossetto
Fosso
del
Pagoda
Grossa
N.1 palizzate in legname
Schema dimen. 1 (PG-ST-
V16
139
21
102
106
132
109
108
107
105
111
110
20
20
139
132
133
117
118
119
120
134
135
124
123
121
122
83
84
85
110
91
90
92
93
94
96
95
4
69
67
21
22
67
60
61
5
28
27
86
87
89
88
285
284
208
205
199
299
300
306
305
302
13
12

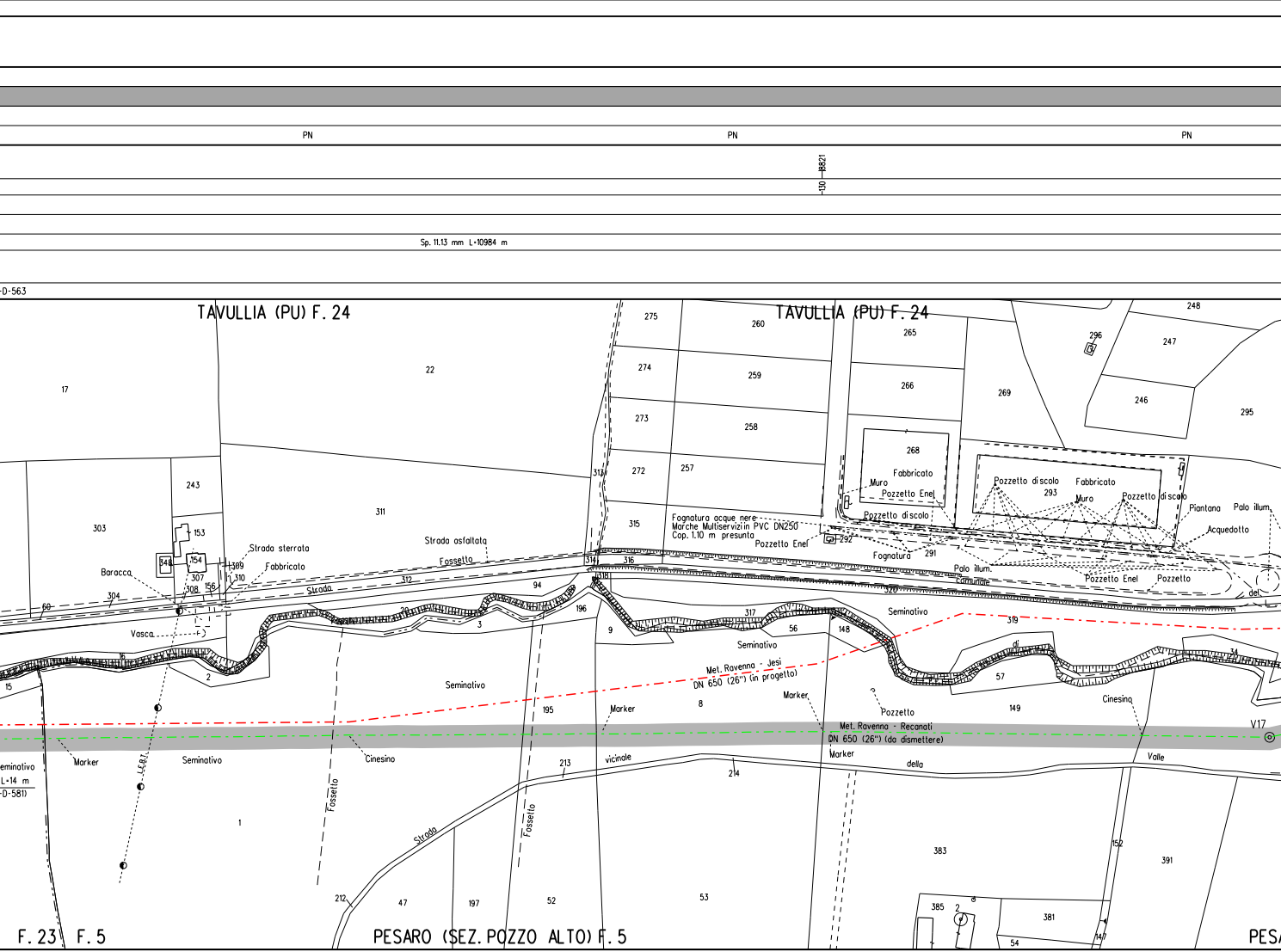
PN
PN
PN
130
8821
Sp. 11.13 mm L=10984 m
-D-563
TAVULLIA (PU) F. 24
TAVULLIA (PU) F. 24
17
22
275
274
273
272
260
259
258
257
265
266
268
269
248
296
247
246
295
243
303
153
154
348
311
312
Strada sterrata
Fabbricato
309
310
Baracca
307
308
156
304
60
Strada asfaltata
Fossetto
Strada
313
314
316
315
Fognatura acque nere
Marche Multiserviziin PVC DN250
Cop. 1.10 m presunta
Pozzetto Enel
292
Fabbricato
Muro
Pozzetto Enel
Pozzetto di scolo
Fognatura
291
Pozzetto di scolo
Fabbricato
293
Muro
Pozzetto di scolo
Piantana
Palo illum.
Acquedotto
Palo illum.
comunale
Pozzetto Enel
Pozzetto
del
320
94
318
196
Vasca
16
20
3
2
9
317
56
148
Seminativo
319
di
57
34
Seminativo
Seminativo
Met. Ravenna - Jesi
DN 650 (26") (in progetto)
Marker
Pozzetto
8
195
Marker
15
Met. Ravenna - Recanati
DN 650 (26") (da dismettere)
149
Cinesino
V17
eminativo
L=14 m
-D-581)
Marker
Seminativo
Cinesino
LEBT
Marker
213
vicinale
214
della
Valle
Fossello
Fossetto
Strada
1
383
391
152
212
47
197
52
53
385
2
381
147
54
F. 23
F. 5
PESARO (SEZ. POZZO ALTO) F. 5
PES

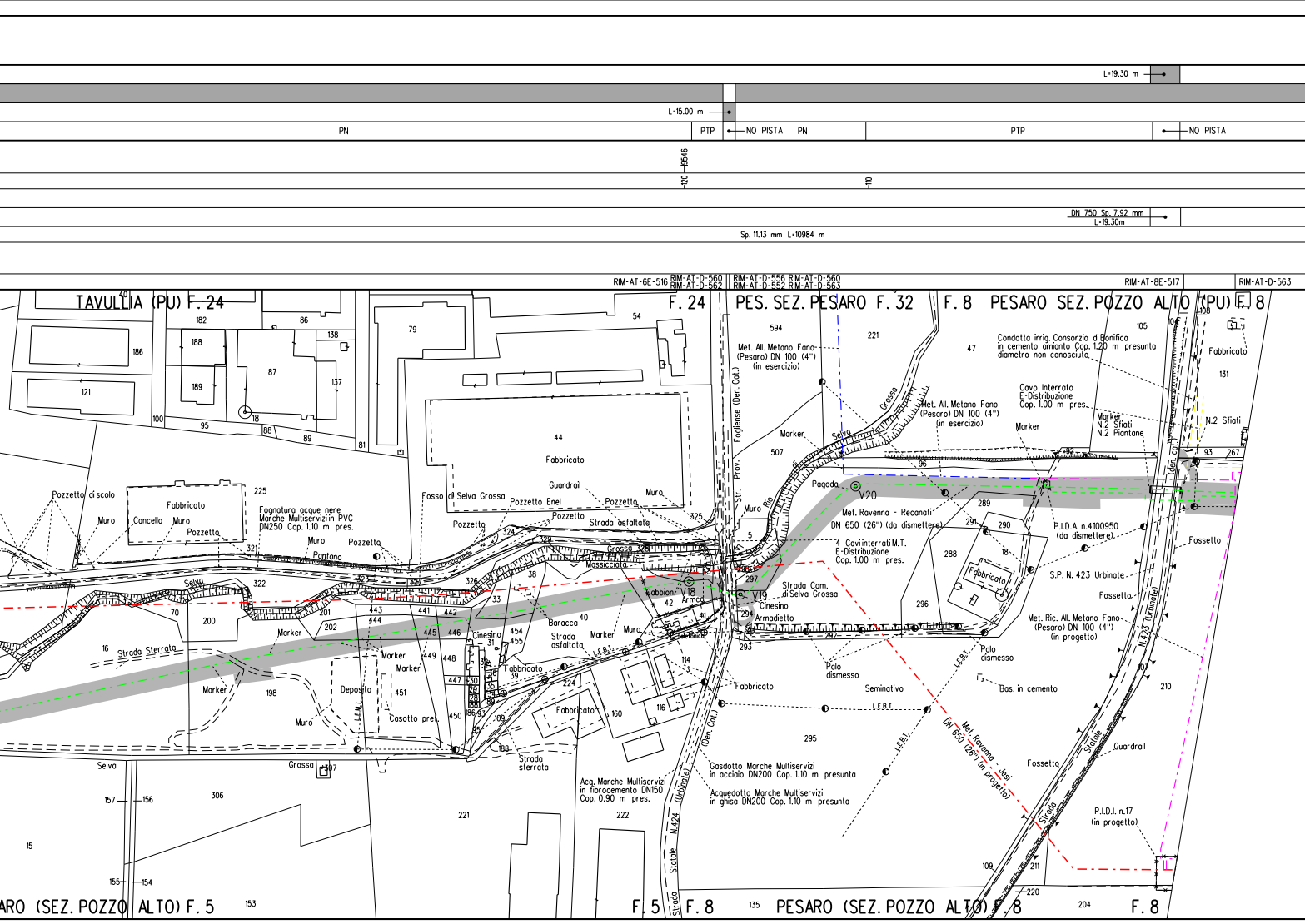
L=19.30 m
L=15.00 m
PN
PTP
NO PISTA
PN
PTP
NO PISTA
19546
120
110
DN 750 Sp. 7.92 mm
L=19.30m
Sp. 11.13 mm L=10984 m
RIM-AT-6E-516
RIM-AT-D-560
RIM-AT-D-562
RIM-AT-D-556
RIM-AT-D-552
RIM-AT-D-560
RIM-AT-D-563
RIM-AT-8E-517
RIM-AT-D-563
TAVULLIA (PU) F. 24
F. 24
PES. SEZ. PESARO F. 32
F. 8
PESARO SEZ. POZZO ALTO (PU) F. 8
Met. All. Metano Fano (Pesaro) DN 100 (4") (in esercizio)
Met. All. Metano Fano (Pesaro) DN 100 (4") (in esercizio)
Condotta irrig. Consorzio di Bonifica in cemento amianto Cop. 1.20 m presunta diametro non conosciuto
Cavo Interrato E-Distribuzione Cop. 1.00 m pres.
Marker
N.2 Sfiati
N.2 Piantane
N.2 Sfiati
Fabbricato
Fabbricato
Pozzetto di scolo
Muro
Cancello
Muro
Pozzetto
Fognatura acque nere Marche Multiservizi in PVC DN250 Cop. 1.10 m pres.
Fosso di Selva Grossa
Pozzetto Enel
Pozzetto
Guardrail
Pozzetto
Muro
Strada asfaltata
Pozzetto
Pozzetto
Muro
Pantano
Selva
Grosso
Massicciata
Gabbioni
Armco
V18
V19
Cinesino
Armadietto
Strada Com. di Selva Grossa
Pagoda
V20
Met. Ravenna - Recanati DN 650 (26") (da dismettere)
4 Cavi interrati M.T. E-Distribuzione Cop. 1.00 m pres.
Str. Prov. Fogliense (Den. Cat.)
Rio
Grosso
Selva
Marker
Marker
P.I.D.A. n.4100950 (da dismettere)
S.P. N. 423 Urbinate
Fossetto
Fossetto
Met. Ric. All. Metano Fano (Pesaro) DN 100 (4") (in progetto)
Fabbricato
Palo dismesso
Palo dismesso
Bas. in cemento
Seminativo
L.E.B.T.
L.E.B.T.
L.E.B.T.
L.E.B.T.
Met. Ravenna - Jesi DN 650 (26") in progetto
Strada Sterrata
Marker
Marker
Marker
Marker
Marker
Barocca
Strada asfaltata
Marker
Muro
Cinesino
Fabbricato
Fabbricato
Deposito
Casotto pref.
Muro
Strada sterrata
Fabbricato
Gasdotto Marche Multiservizi in acciaio DN200 Cop. 1.10 m presunta
Acquedotto Marche Multiservizi in ghisa DN200 Cop. 1.10 m presunta
Acq. Marche Multiservizi in fibrocemento DN150 Cop. 0.90 m pres.
Statale N.424 (Urbinate)
Strada Statale N.423 (Urbinate)
Guardrail
Fossetto
P.I.D.I. n.17 (in progetto)
Selva
Grosso
ARO (SEZ. POZZO ALTO) F. 5
F. 5
F. 8
PESARO (SEZ. POZZO ALTO) F. 8
F. 8
Strada
40
182
86
54
186
188
138
79
87
137
189
121
18
100
95
88
89
81
44
594
221
47
105
108
131
507
93
267
225
324
329
325
5
289
291
290
288
18
296
297
294
293
292
321
322
326
38
33
70
200
202
201
443
444
441
442
445
446
454
455
31
40
42
41
16
198
449
448
447
430
451
450
36
35
109
39
224
160
116
114
295
210
188
15
306
157
156
155
154
153
221
222
135
109
211
220
204
96
307

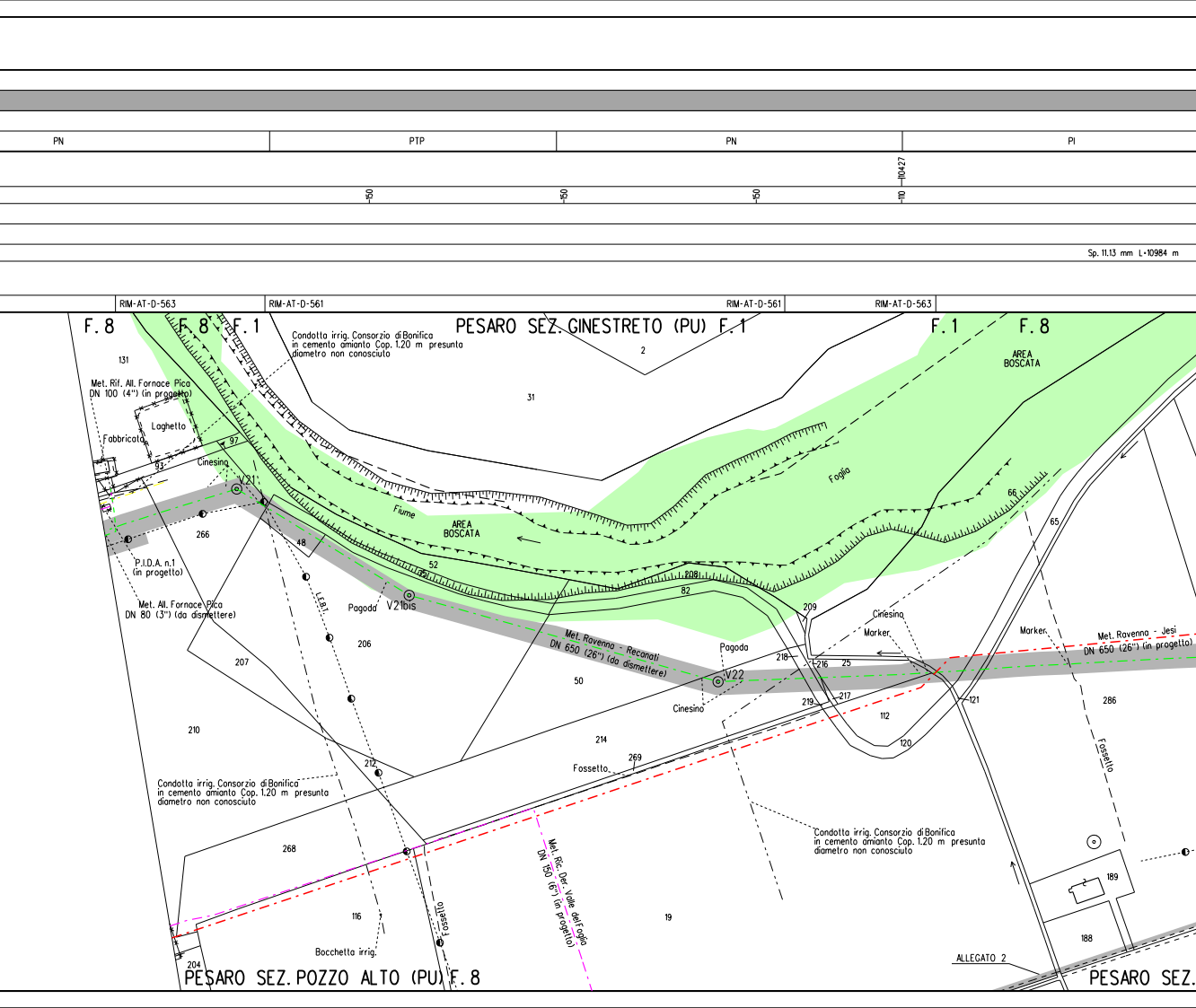
PN
PTP
PN
PI
110427
150
150
150
110
Sp. 11.13 mm L=10984 m
RIM-AT-D-563
RIM-AT-D-561
RIM-AT-D-561
RIM-AT-D-563
F. 8
F. 8
F. 1
PESARO SEZ. GINESTRETO (PU) F. 1
F. 1
F. 8
Condotta irrig. Consorzio di Bonifica
in cemento amianto Cop. 1.20 m presunta
diametro non conosciuto
131
Met. Rif. All. Fornace Pica
DN 100 (4") (in progetto)
Laghetto
Fabbricato
97
93
Cinesino
V21
266
48
P.I.D.A. n.1
(in progetto)
Met. All. Fornace Pica
DN 80 (3") (da dismettere)
L.E.B.T.
Pagoda
V21bis
206
207
210
2
31
Fiume
AREA
BOSCATA
52
51
208
82
Foglia
AREA
BOSCATA
66
65
209
Cinesino
Marker
Marker
Met. Ravenna - Jesi
DN 650 (26") (in progetto)
Met. Ravenna - Reconati
DN 650 (26") (da dismettere)
Pagoda
218
216
25
V22
50
Cinesino
219
217
121
112
120
286
Fossetto
214
269
Fossetto
212
Condotta irrig. Consorzio di Bonifica
in cemento amianto Cop. 1.20 m presunta
diametro non conosciuto
Condotta irrig. Consorzio di Bonifica
in cemento amianto Cop. 1.20 m presunta
diametro non conosciuto
268
Met. Ric. Der. Valle del Foglia
DN 150 (6") (in progetto)
Fossetto
116
19
Bocchetta irrig.
204
189
188
ALLEGATO 2
PESARO SEZ. POZZO ALTO (PU) F. 8
PESARO SEZ.

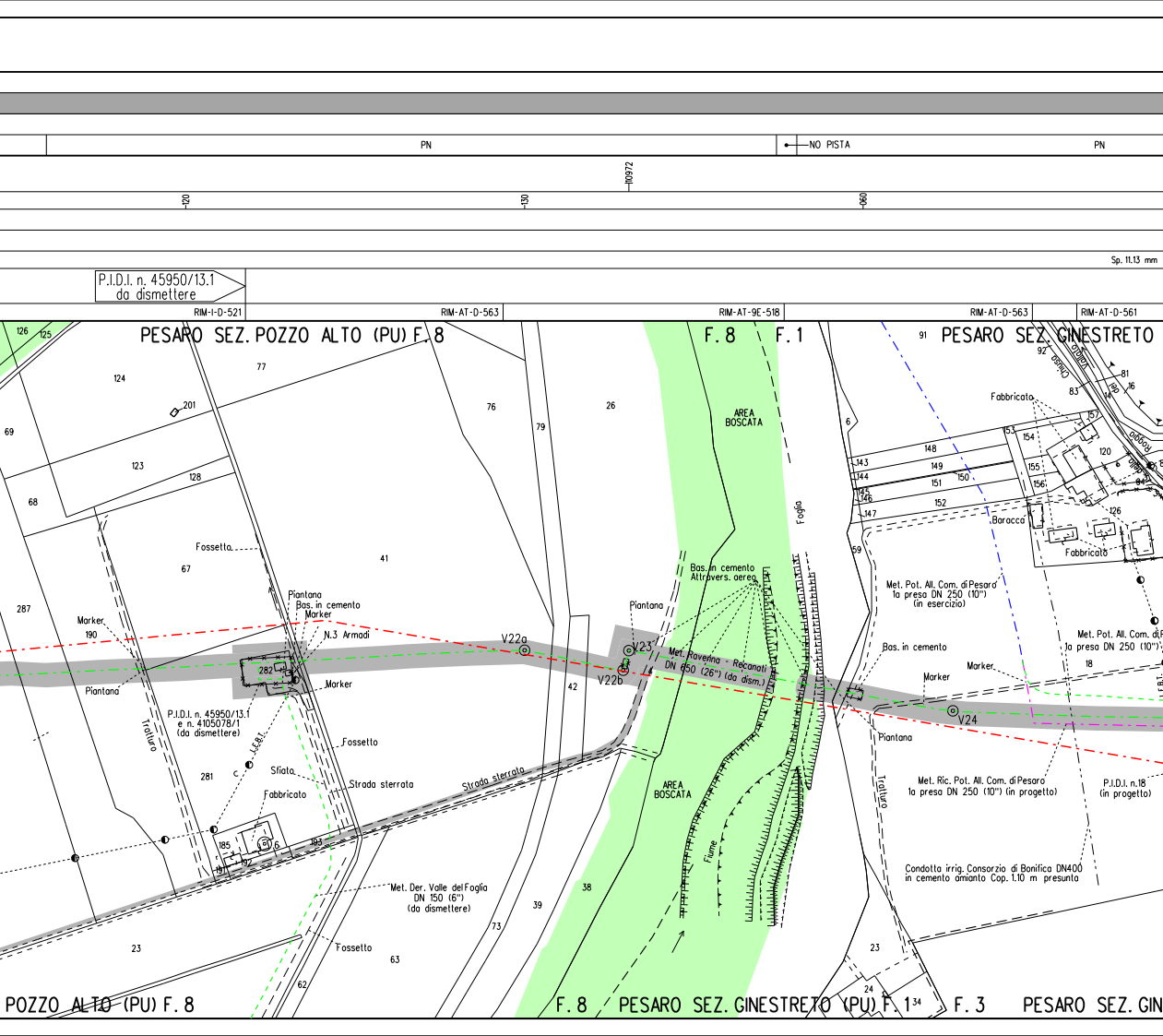
PN
NO PISTA
PN
110972
120
130
090
Sp. 11.13 mm
P.I.D.I. n. 45950/13.1
da dismettere
RIM-I-D-521
RIM-AT-D-563
RIM-AT-9E-518
RIM-AT-D-563
RIM-AT-D-561
PESARO SEZ. POZZO ALTO (PU) F. 8
F. 8
F. 1
PESARO SEZ. GINESTRETO
AREA BOSCATA
Foglia
Fossetto
Piantana
Bas. in cemento
Marker
N.3 Armadi
Marker
Piantana
Marker
P.I.D.I. n. 45950/13.1
e n. 4105078/1
(da dismettere)
L.E.B.T.
Tratturo
Fossetto
Sfiato
Strada sterrata
Fabbricato
Strada sterrata
Met. Der. Valle del Foglia
DN 150 (6")
(da dismettere)
Fossetto
V22a
V22b
V23
Piantana
Bas. in cemento
Attravers. aereo
Met. Ravenna - Recanati
DN 650 (26") (da dism.)
AREA BOSCATA
Fiume
Fabbricato
Chiusa
Vallato
del
Roggia
della
Baracca
Fabbricato
Met. Pot. All. Com. di Pesaro
1a presa DN 250 (10")
(in esercizio)
Met. Pot. All. Com. di P
1a presa DN 250 (10")
Bas. in cemento
Marker
Marker
V24
Piantana
Tratturo
Met. Ric. Pot. All. Com. di Pesaro
1a presa DN 250 (10") (in progetto)
P.I.D.I. n.18
(in progetto)
Condotta irrig. Consorzio di Bonifica DN400
in cemento amianto Cop. 1.10 m presunta
POZZO ALTO (PU) F. 8
F. 8
PESARO SEZ. GINESTRETO (PU) F. 1
F. 3
PESARO SEZ. GIN
126
125
124
77
201
69
123
128
68
67
41
287
190
282
281
185
6
193
191
192
23
62
63
73
39
38
76
79
26
42
6
91
92
81
16
83
14
148
149
150
151
152
143
144
145
146
147
153
154
155
156
157
120
126
84
59
18
23
24
34

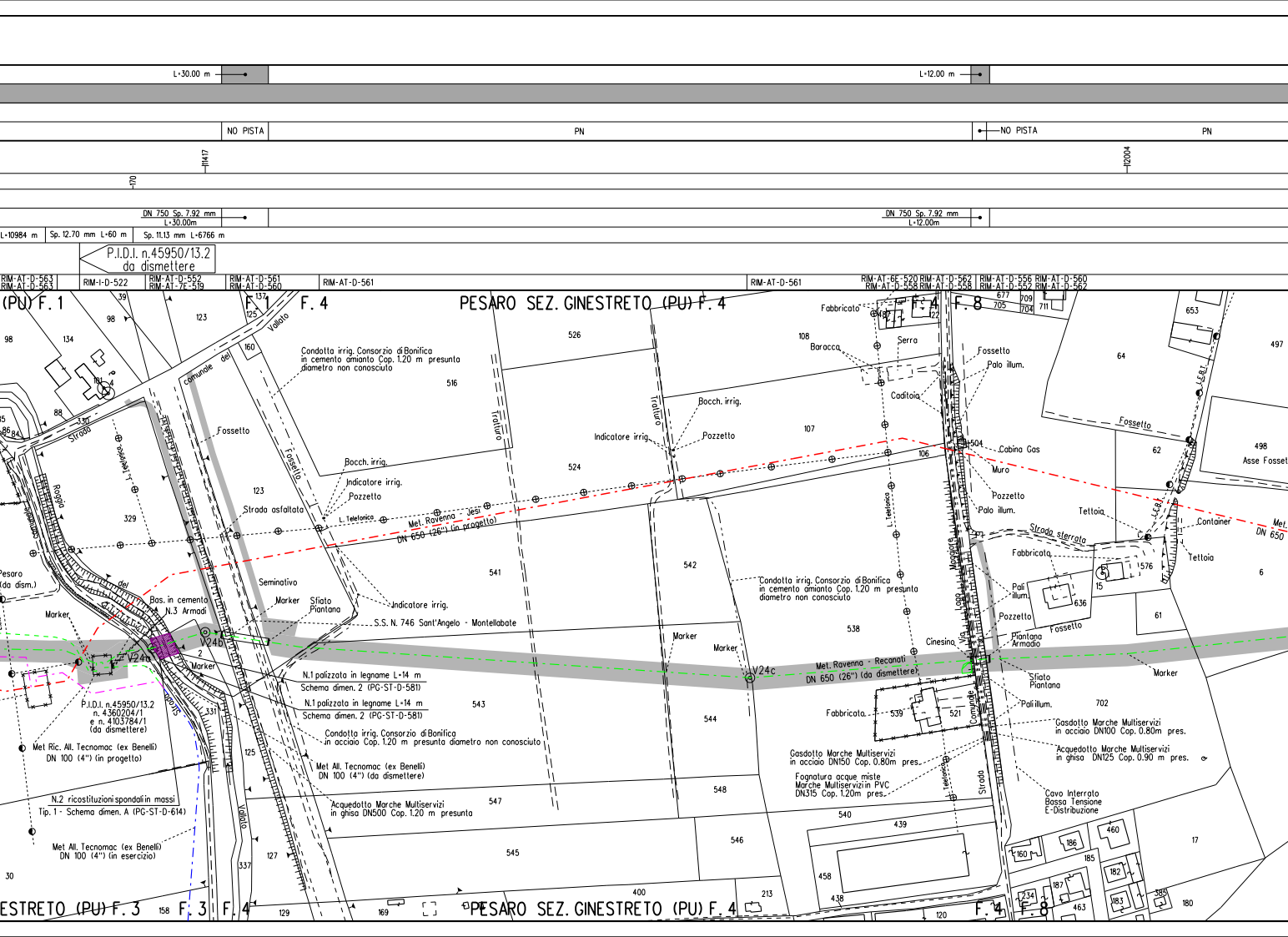

L=30.00 m
L=12.00 m
NO PISTA
PN
NO PISTA
PN
111417
-170
112004
DN 750 Sp. 7.92 mm
L=30.00m
DN 750 Sp. 7.92 mm
L=12.00m
L=10984 m
Sp. 12.70 mm L=60 m
Sp. 11.13 mm L=6766 m
P.I.D.I. n.45950/13.2
da dismettere
RIM-AT-D-563
RIM-AT-D-563
RIM-I-D-522
RIM-AT-D-552
RIM-AT-7E-519
RIM-AT-D-561
RIM-AT-D-560
RIM-AT-D-561
RIM-AT-D-561
RIM-AT-6E-520 RIM-AT-D-562
RIM-AT-D-558 RIM-AT-D-558
RIM-AT-D-556 RIM-AT-D-560
RIM-AT-D-552 RIM-AT-D-562
(PU) F. 1
F. 4
PESARO SEZ. GINESTRETO (PU) F. 4
F. 4
F. 8
Condotta irrig. Consorzio di Bonifica in cemento amianto Cop. 1.20 m presunta diametro non conosciuto
Vallato
comunale del
Fossetto
Strada
Roggia
L. Telefonica
Fossetto
Bocch. irrig.
Indicatore irrig.
Pozzetto
Strada asfaltata
L. Telefonica
Met. Ravenna - Jesi DN 650 (26") (in progetto)
Tratturo
Tratturo
Bocch. irrig.
Indicatore irrig.
Pozzetto
Fabbricato
Baracca
Serra
Caditoia
Fossetto
Palo illum.
Cabina Gas
Muro
Pozzetto
Palo illum.
Tettoia
Strada sterrata
Container
Tettoia
Met. DN 650
Fossetto
Asse Fossetto
Fabbricato
Pali illum.
Pozzetto
Piantana Armadio
Fossetto
Sfiato Piantana
Pali illum.
Marker
Seminativo
Marker
Sfiato Piantana
Bas. in cemento N.3 Armadi
Indicatore irrig.
S.S. N. 746 Sant'Angelo - Montellabate
Condotta irrig. Consorzio di Bonifica in cemento amianto Cop. 1.20 m presunta diametro non conosciuto
Marker
Marker
V24b
V24a
V24c
Marker
Pesaro (da dism.)
Marker
Met. Ravenna - Recanati DN 650 (26") (da dismettere)
Cinesino
Maggiore
Comunale
Via
N.1 palizzata in legname L=14 m Schema dimen. 2 (PG-ST-D-581)
N.1 palizzata in legname L=14 m Schema dimen. 2 (PG-ST-D-581)
Condotta irrig. Consorzio di Bonifica in acciaio Cop. 1.20 m presunta diametro non conosciuto
P.I.D.I. n.45950/13.2 n. 4360204/1 e n. 4103784/1 (da dismettere)
Met Ric. All. Tecnomac (ex Benelli) DN 100 (4") (in progetto)
Met All. Tecnomac (ex Benelli) DN 100 (4") (da dismettere)
N.2 ricostituzioni spondali in massi Tip. 1 - Schema dimen. A (PG-ST-D-614)
Acquedotto Marche Multiservizi in ghisa DN500 Cop. 1.20 m presunta
Met All. Tecnomac (ex Benelli) DN 100 (4") (in esercizio)
Vallato
Fabbricato
Gasdotto Marche Multiservizi in acciaio DN150 Cop. 0.80m pres.
Fognatura acque miste Marche Multiservizi in PVC DN315 Cop. 1.20m pres.
Gasdotto Marche Multiservizi in acciaio DN100 Cop. 0.80m pres.
Acquedotto Marche Multiservizi in ghisa DN125 Cop. 0.90 m pres.
Cavo Interrato Bassa Tensione E-Distribuzione
Telefonica
Strada
Marker
L.E.B.T.
L.E.B.T.
L. Telefonica
98
134
98
39
123
137
125
160
88
35
86
84
329
123
516
526
524
108
107
106
504
541
542
538
543
544
539
521
547
548
545
546
540
439
458
438
400
213
129
169
120
331
125
337
127
30
158
653
497
64
62
498
6
61
576
15
636
702
677
709
705
704
711
17
160
186
185
460
182
187
234
183
385
463
180
ESTRETO (PU) F. 3
F. 3
F. 4
PESARO SEZ. GINESTRETO (PU) F. 4
F. 4
F. 8

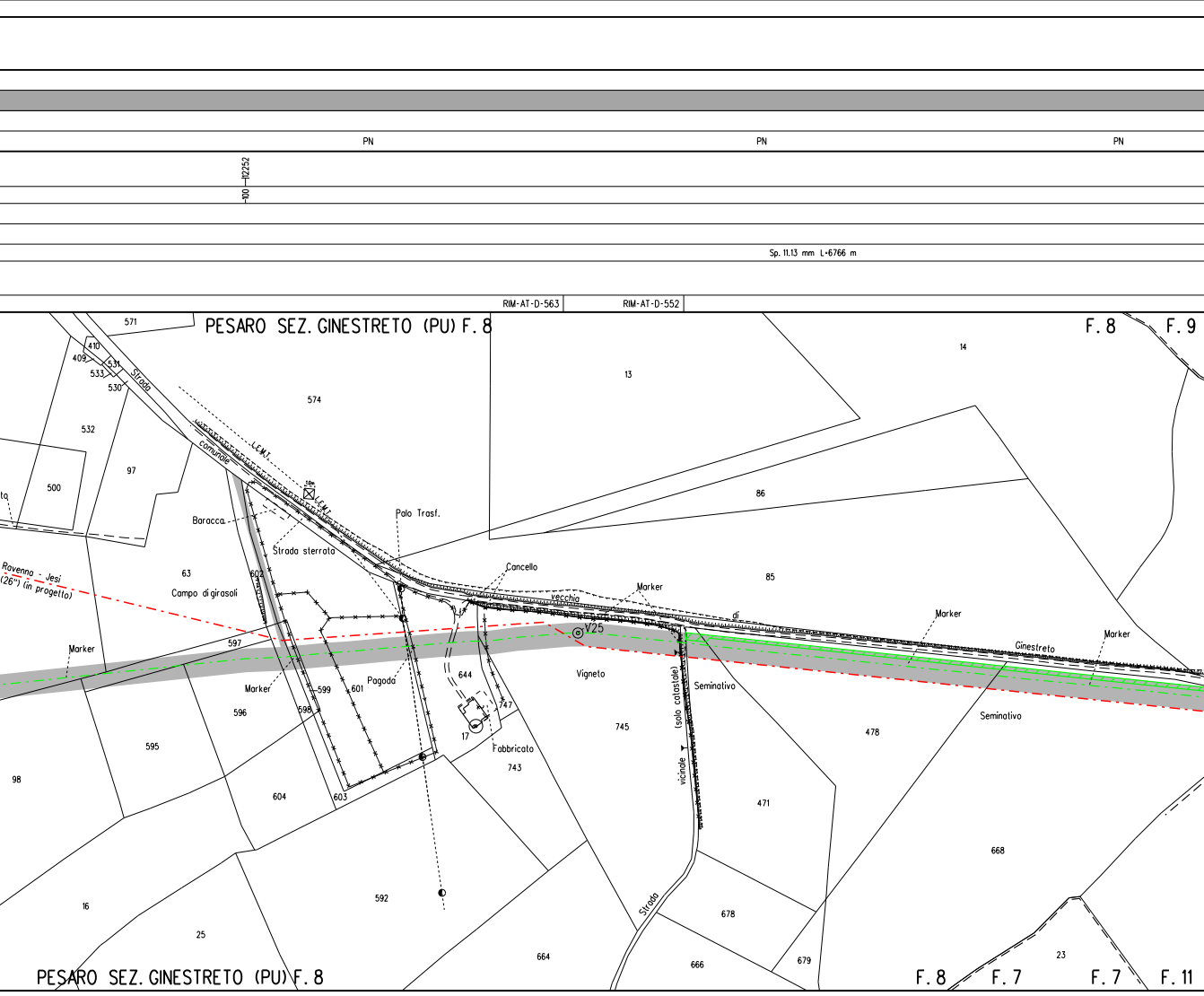
PN
PN
PN
100—112252
Sp. 11.13 mm L-6766 m
RIM-AT-D-563
RIM-AT-D-552
PESARO SEZ. GINESTRETO (PU) F. 8
F. 8
F. 9
571
410
409
531
533
530
Strada
comunale
574
532
97
500
to
L.E.M.T.
L.E.M.T.
Baracca
Strada sterrata
Palo Trasf.
13
14
86
85
Rovenna - Jesi
(26") (in progetto)
63
Campo di girasoli
602
597
Marker
Marker
599
601
Pagoda
644
747
17
Fabbricato
743
Cancello
vecchia
Marker
di
V25
Vigneto
745
(solo catastale)
vicinale
Seminativo
Marker
Ginestreto
Marker
Seminativo
478
471
596
598
595
98
604
603
592
16
25
664
Strada
678
666
679
668
23
PESARO SEZ. GINESTRETO (PU) F. 8
F. 8
F. 7
F. 7
F. 11

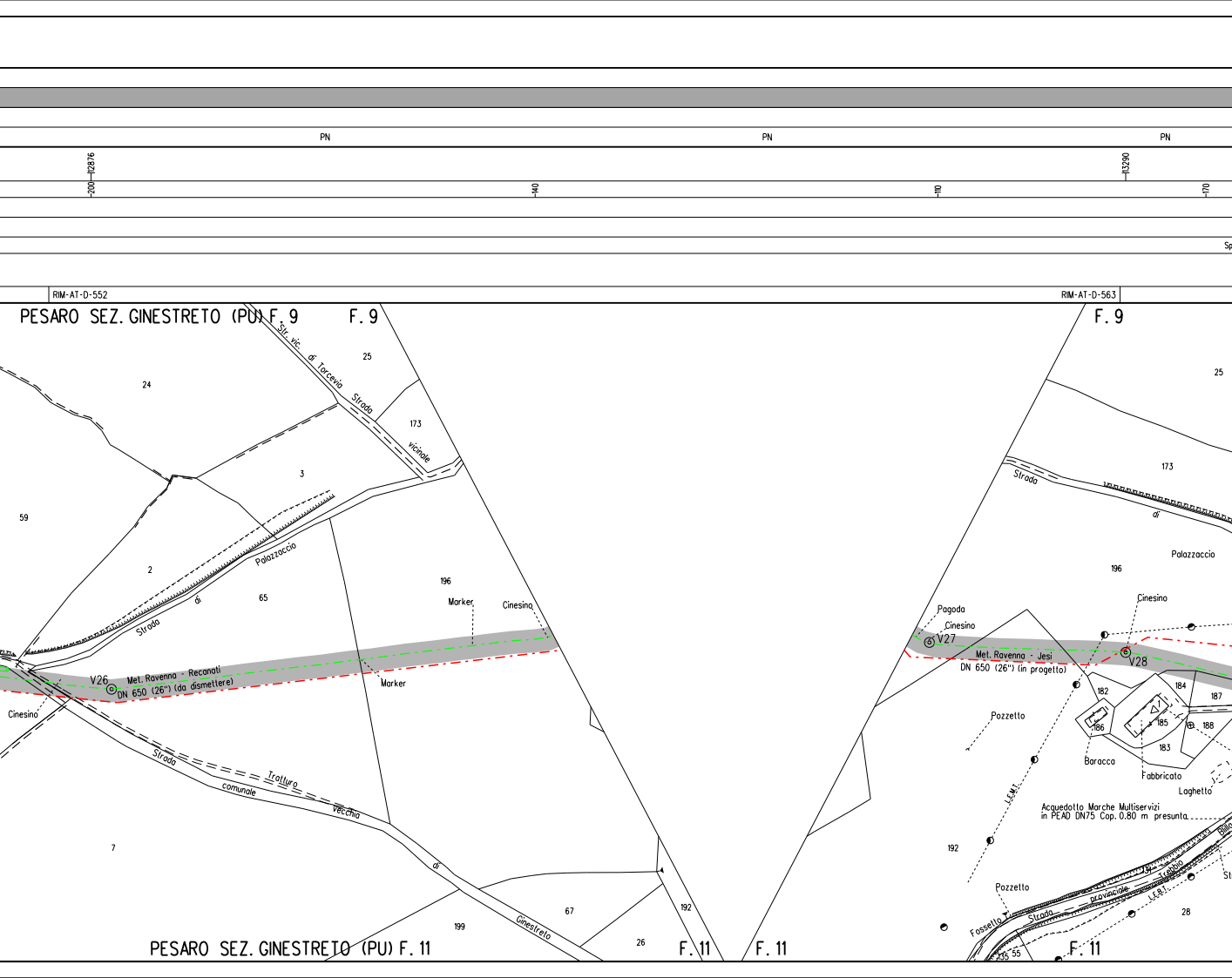
PN
PN
PN
200
12876
140
110
13290
170
Sp
RIM-AT-D-552
RIM-AT-D-563
PESARO SEZ. GINESTRETO (PU) F. 9
F. 9
F. 9
Str. vic. di Torcevia
Strada vicinale
Strada di Palazzaccio
Strada di Palazzaccio
Palazzaccio
Strada comunale
Tratturo vecchia di Ginestreto
Marker
Marker
Cinesino
Cinesino
Cinesino
Cinesino
Pagoda
V26
V27
V28
Met. Ravenna - Recanati
DN 650 (26") (da dismettere)
Met. Ravenna - Jesi
DN 650 (26") (in progetto)
Pozzetto
Pozzetto
Baracca
Fabbricato
Laghetto
L.E.M.T.
L.E.M.T.
Acquedotto Marche Multiservizi
in PEAD DN75 Cop. 0.80 m presunta
Fossetto
Strada provinciale Trebbio
Strada
Billi
St
25
24
173
3
59
2
65
196
7
199
67
26
192
25
173
196
182
186
185
184
187
188
183
192
28
35
55
PESARO SEZ. GINESTRETO (PU) F. 11
F. 11
F. 11
F. 11

L=16.00 m

NO PISTA PTP PN PTP PI

113720

140

DN 750 Sp. 7.92 mm L=16.00m

. 11.13 mm L=6766 m

RIM-AT-D-560 RIM-AT-D-552 RIM-AT-D-552 RIM-AT-D-563

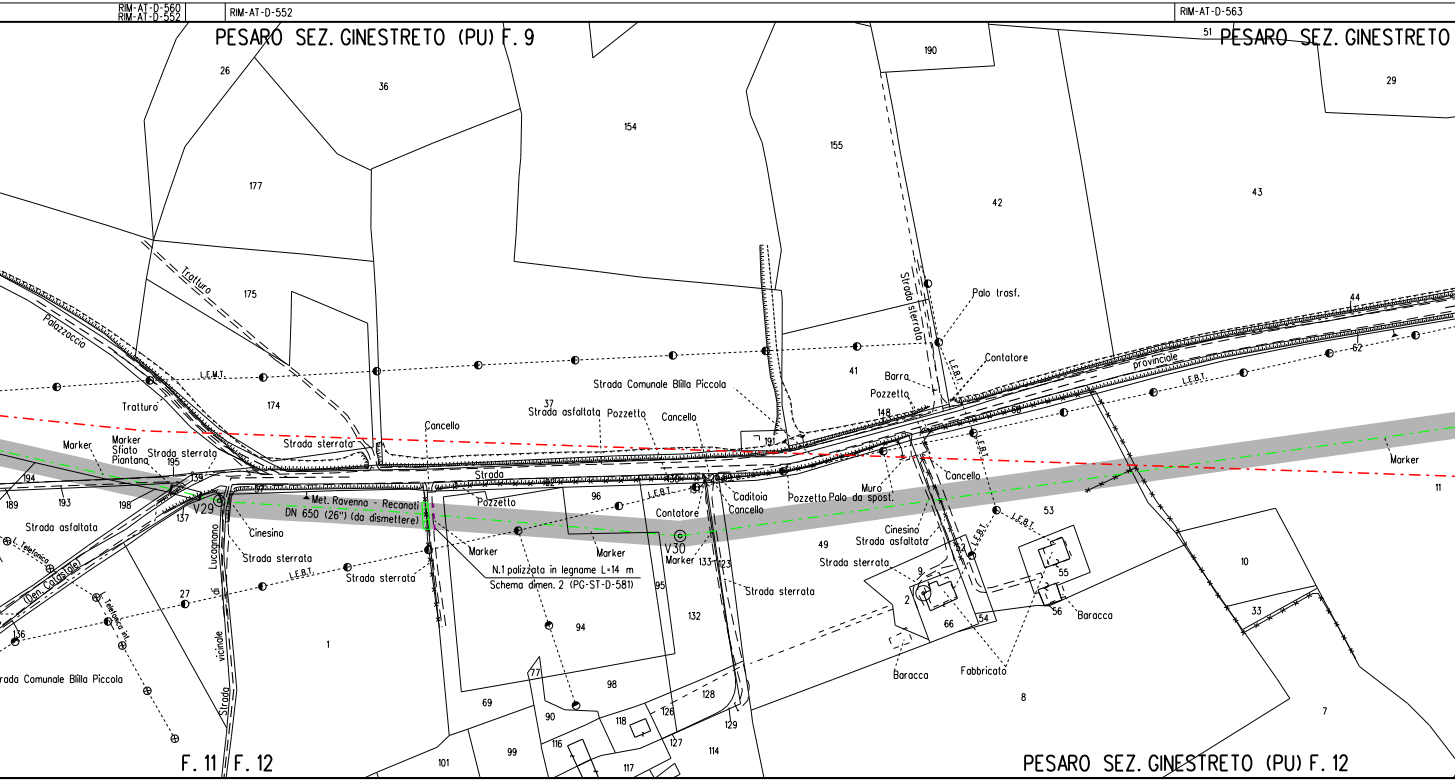
PESARO SEZ. GINESTRETO (PU) F. 9
51
PESARO SEZ. GINESTRETO
26
36
154
190
155
29
42
43
177
Tratturo
175
Palazzaccio
Palo trasf.
Strada sterrata
44
L.E.M.T.
41
Contatore
Barra
Pozzetto
148
provinciale
L.E.B.T.
62
68
174
Tratturo
37
Strada asfaltata
Pozzetto
Strada Comunale Bilila Piccola
Cancello
Cancello
191
Strada sterrata
Marker
Marker
Sfiato
Piantana
Strada sterrata
195
194
139
189
193
198
137
V29
97
Strada
Met. Ravenna - Recanati
DN 650 (26") (da dismettere)
Pozzetto
96
L.E.B.T.
131
Contatore
Caditoia
Cancello
Pozzetto
Palo da spost.
Muro
Cancello
Marker
11
53
Strada asfaltata
L. Telefonica
(Den. Catastale)
Lucagnano
di
vicinale
Strada
Cinesino
Strada sterrata
L.E.B.T.
Strada sterrata
Marker
Marker
V30
Marker
133
123
N.1 palizzata in legname L=14 m
Schema dimen. 2 (PG-ST-D-581)
95
Strada sterrata
Cinesino
Strada asfaltata
Strada sterrata
49
52
9
2
66
54
55
56
Baracca
10
33
27
136
L. Telefonica int.
1
94
132
rada Comunale Bilila Piccola
77
98
69
90
128
126
118
129
116
127
114
99
117
101
Baracca
Fabbricato
8
7
F. 11
F. 12
PESARO SEZ. GINESTRETO (PU) F. 12

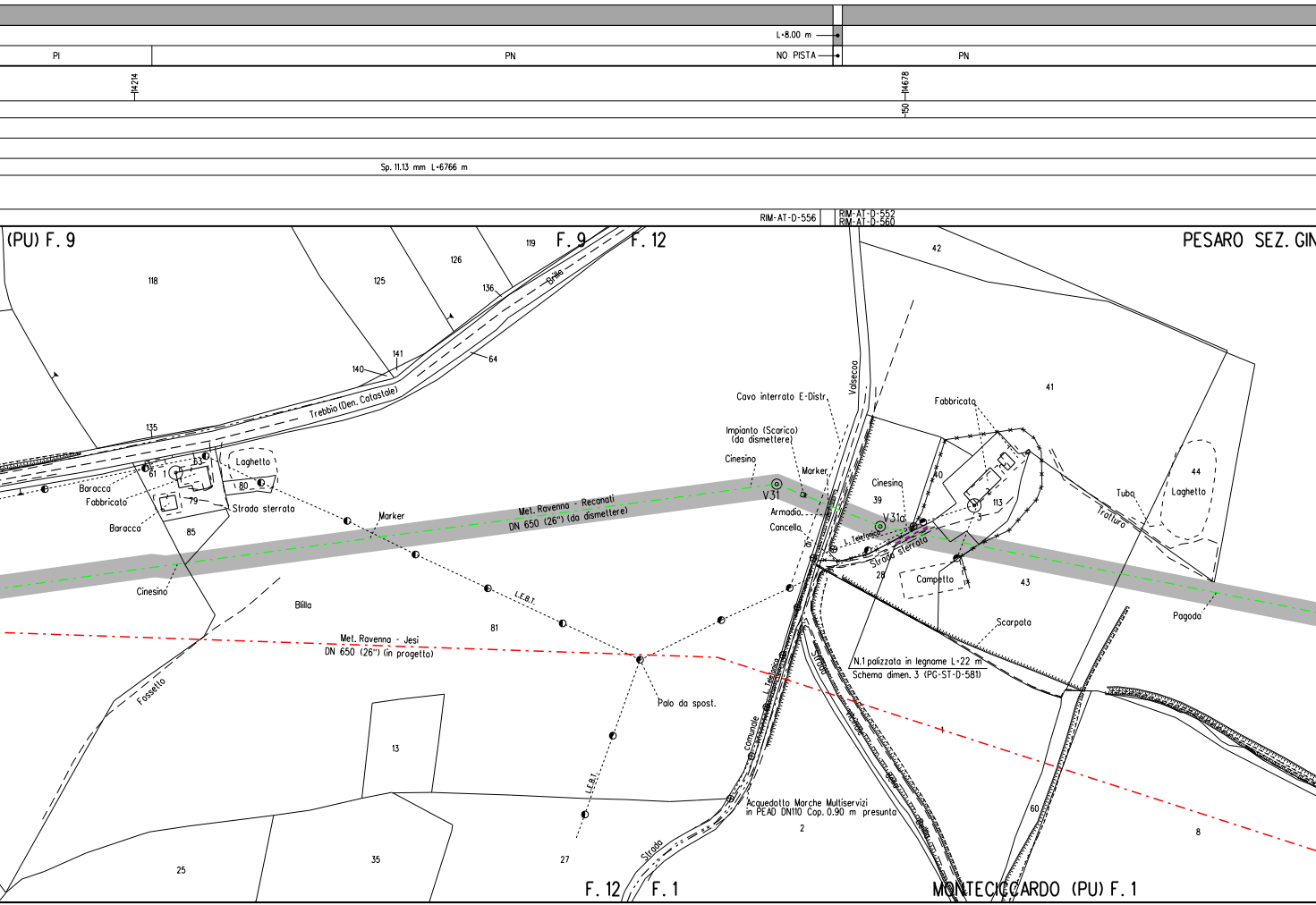
L=8.00 m
PI
PN
NO PISTA
PN
14214
14678
150
Sp. 11.13 mm L=6766 m
RIM-AT-D-556
RIM-AT-D-552
RIM-AT-D-560
(PU) F. 9
F. 9
F. 12
PESARO SEZ. GIN
118
125
126
119
136
Brillo
141
140
64
Trebbio (Den. Catastale)
42
41
135
Laghetto
63
61
1
80
79
Baracca
Fabbricato
Baracca
Strada sterrata
85
Cinesino
Marker
Met. Ravenna - Recanati
DN 650 (26") (da dismettere)
L.E.B.T.
Bilila
81
Met. Ravenna - Jesi
DN 650 (26") (in progetto)
Fossetto
Palo da spost.
13
L.E.B.T.
25
35
27
Strada
Valsecca
Cavo interrato E-Distr.
Impianto (Scarico)
(da dismettere)
Cinesino
Marker
V31
Armadio
Cancello
Cinesino
39
V31a
L. Telefonica
Strada sterrata
28
Fabbricato
40
2
113
3
Campetto
43
Scarpata
Tubo
Laghetto
44
Tratturo
Pagoda
N.1 palizzata in legname L=22 m
Schema dimen. 3 (PG-ST-D-581)
L. Telefonica
comunale
Strada
Acquedotto Marche Multiservizi
in PEAD DN110 Cop. 0.90 m presunta
2
1
60
8
F. 12
F. 1
MONTECICCARDO (PU) F. 1

PN PN PN

Sp. 11.13 mm L=6766 m

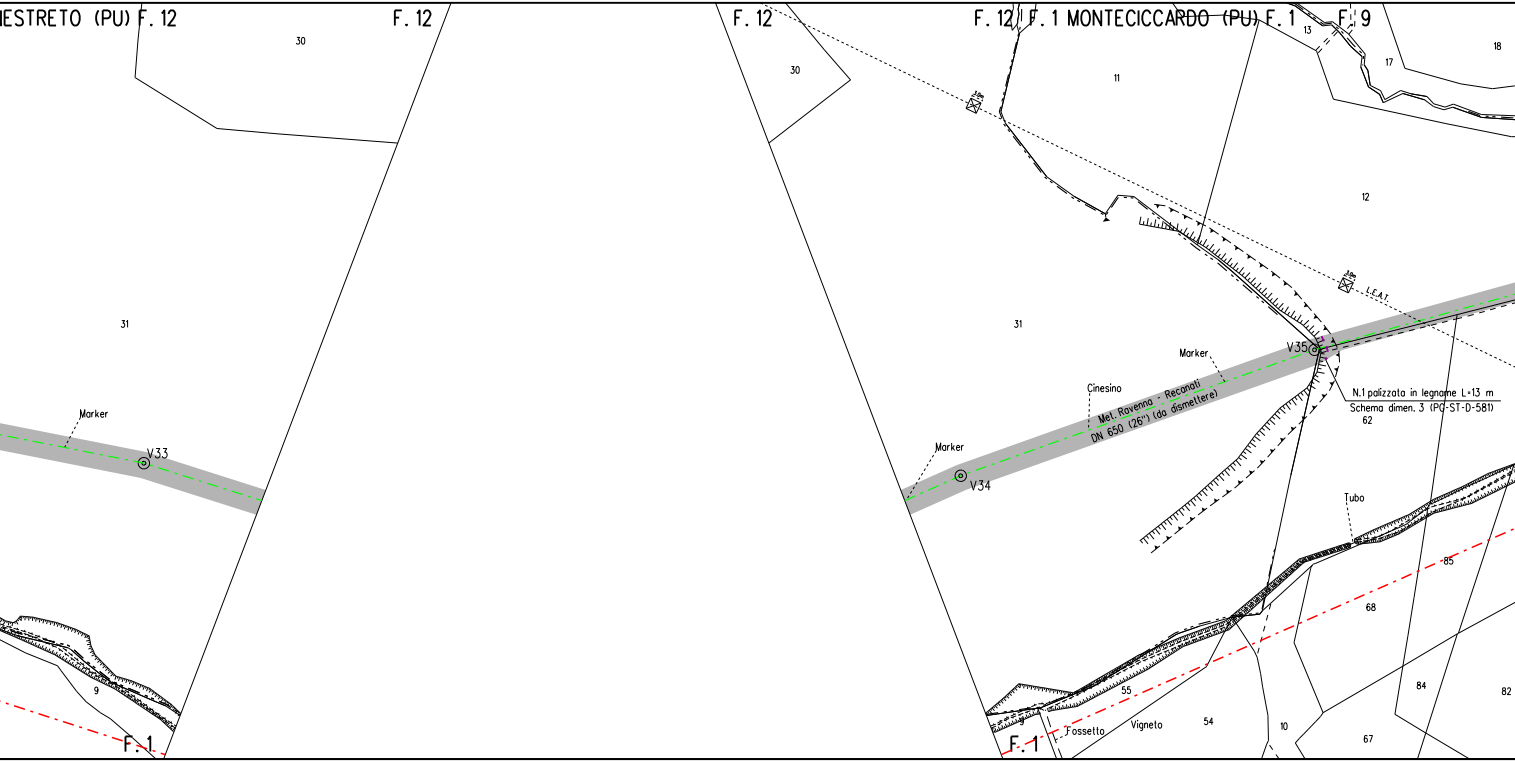
ESTRETO (PU)
F. 12
30
F. 12
F. 12
30
F. 12
F. 1 MONTECICCARDO (PU)
F. 1
F. 9
13
17
18
11
12
L.E.A.T.
31
31
Marker
V33
Marker
V34
Cinesino
Met. Ravenna - Reconati
DN 650 (26") (da dismettere)
Marker
V35
N.1 palizzata in legname L=13 m
Schema dimen. 3 (PG-ST-D-581)
62
Tubo
85
68
84
82
9
F. 1
55
9
F. 1
Fossetto
Vigneto
54
10
67

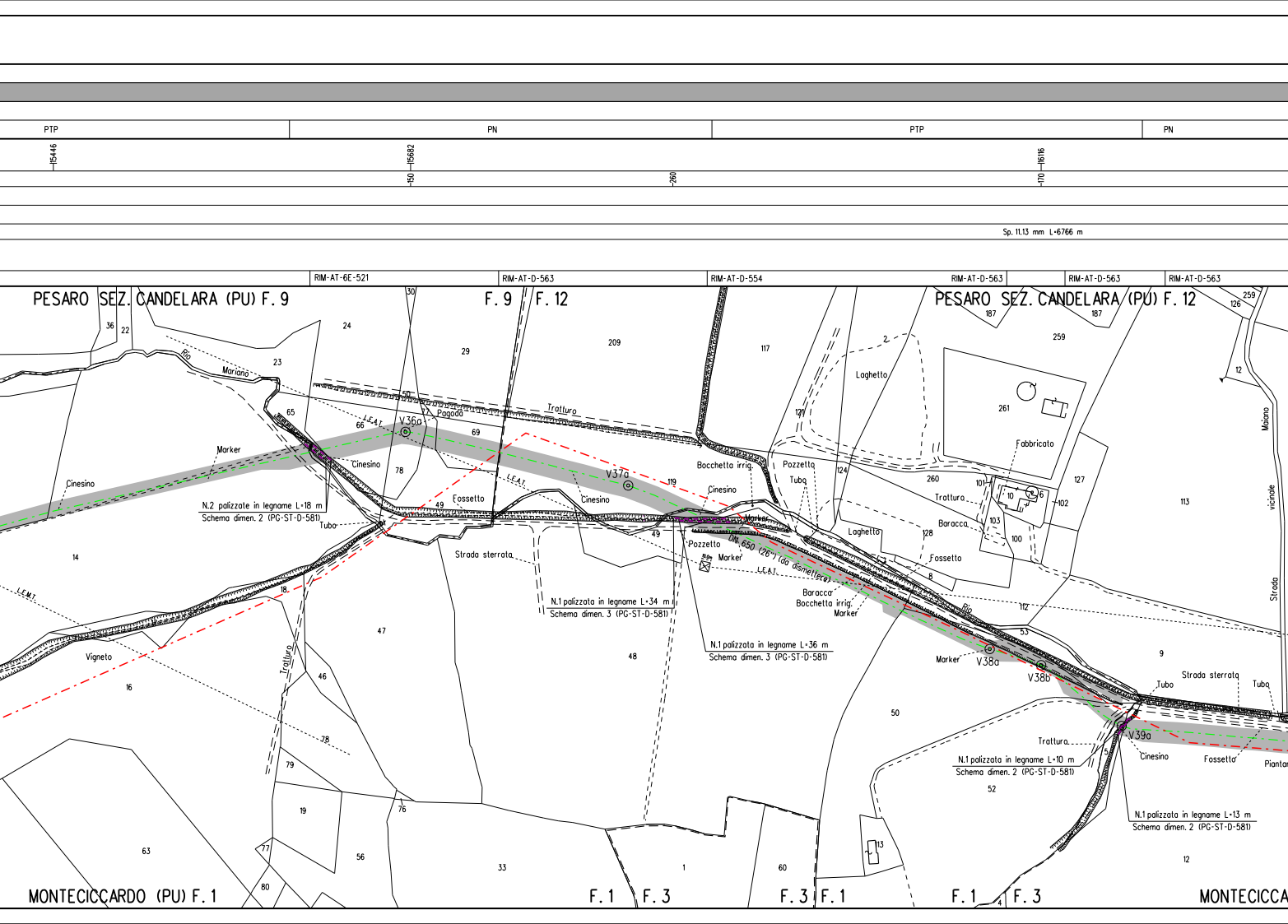
PTP
PN
PTP
PN
15446
15682
16116
150
260
170
Sp. 11,13 mm L=6766 m
RIM-AT-6E-521
RIM-AT-D-563
RIM-AT-D-554
RIM-AT-D-563
RIM-AT-D-563
RIM-AT-D-563
PESARO SEZ. CANDELARA (PU) F. 9
F. 9
F. 12
PESARO SEZ. CANDELARA (PU) F. 12
MONTECICCARDO (PU) F. 1
F. 1
F. 3
F. 3
F. 1
F. 1
F. 3
MONTECICCA
Rio Mariano
Tratturo
Pagoda
V36a
V37a
V38a
V38b
V39a
L.E.A.T.
L.E.M.T.
Marker
Cinesino
Fossetto
Tubo
Strada sterrata
Bocchetta irrig.
Pozzetto
Laghetto
Fabbricato
Baracca
Vigneto
Strada vicinale Maiano
DN 650 (26") (da dismettere)
N.2 palizzate in legname L=18 m
Schema dimen. 2 (PG-ST-D-581)
N.1 palizzata in legname L=34 m
Schema dimen. 3 (PG-ST-D-581)
N.1 palizzata in legname L=36 m
Schema dimen. 3 (PG-ST-D-581)
N.1 palizzata in legname L=10 m
Schema dimen. 2 (PG-ST-D-581)
N.1 palizzata in legname L=13 m
Schema dimen. 2 (PG-ST-D-581)
Piantar
36
22
24
23
30
29
209
117
65
66
69
78
49
119
121
124
260
128
187
259
261
101
10
6
102
103
100
127
126
12
113
14
18
47
48
49
8
112
53
9
16
46
78
79
19
76
77
80
63
56
33
1
60
50
52
13
12
4
5

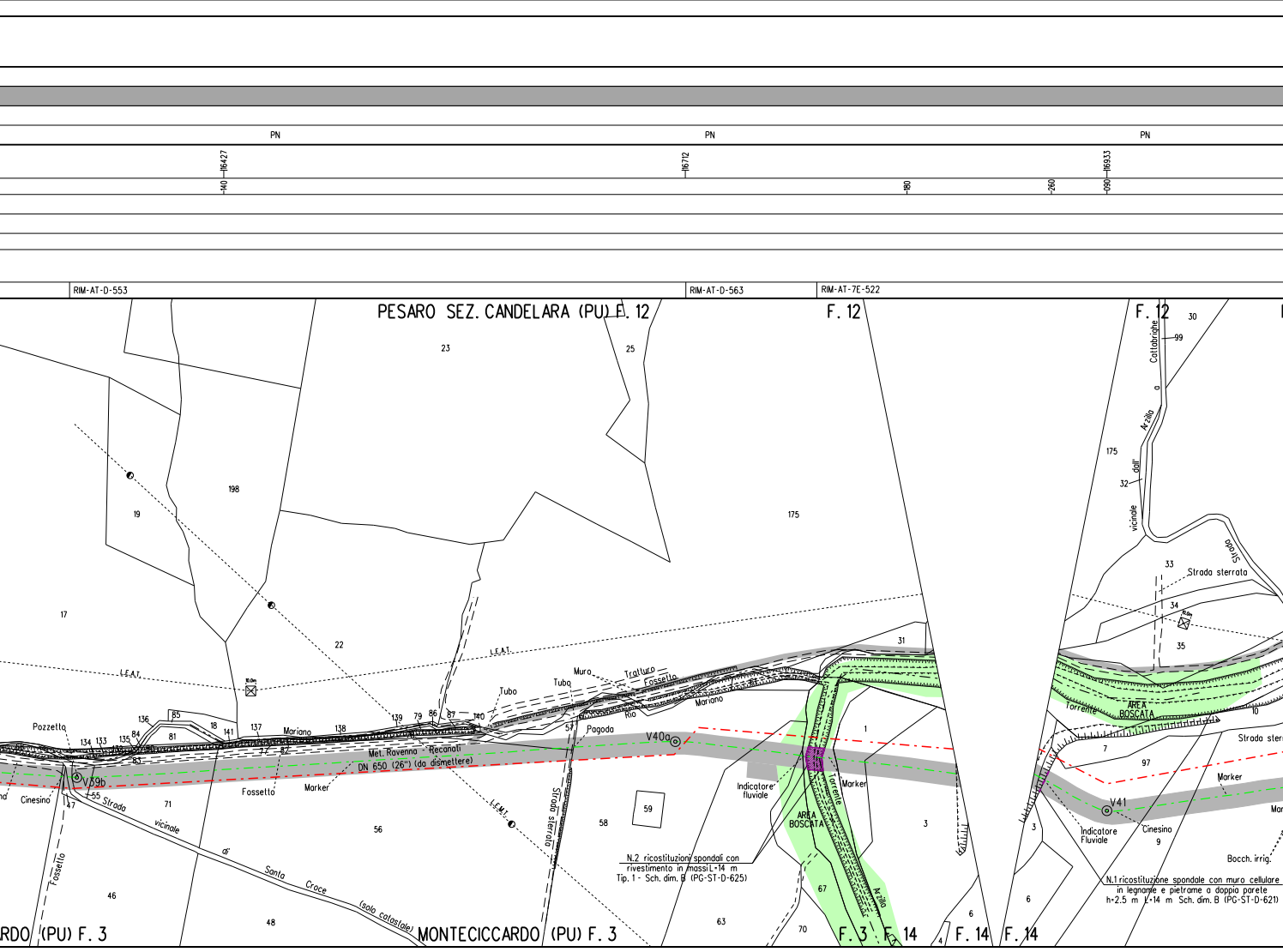
PN
PN
PN
16427
140
16712
180
260
16933
090
RIM-AT-D-553
RIM-AT-D-563
RIM-AT-7E-522
PESARO SEZ. CANDELARA (PU) F. 12
F. 12
F. 12
23
25
198
19
175
17
22
L.E.A.T.
L.E.A.T.
10.0m
Pozzetto
136
85
81
18
141
137
Mariano
138
139
79
86
87
140
Tubo
Tubo
Muro
Tratturo
Fossetto
Rio
Mariano
134
133
135
84
83
77
82
57
Pagoda
V40a
V39b
Met. Ravenna - Recanati
DN 650 (26") (da dismettere)
Cinesino
47
55
Strada vicinale di Santa Croce (solo catastale)
Fossetto
Marker
71
56
L.E.M.T.
Strada sterrata
59
58
46
48
63
70
67
1
3
31
AREA BOSCATA
Torrente
Arzilla
Marker
Indicatore fluviale
N.2 ricostituzioni spondali con rivestimento in massi L=14 m
Tip. 1 - Sch. dim. B (PG-ST-D-625)
MONTECICCARDO (PU) F. 3
RDO (PU) F. 3
F. 3
F. 14
F. 14
F. 14
4
6
6
3
30
99
Cattabrighe
Arzilla
dall'
vicinale
175
32
Strada
33
Strada sterrata
34
35
AREA BOSCATA
Torrente
10
Strada sterr
7
97
Marker
V41
Indicatore Fluviale
Cinesino
9
Mar
Bocch. irrig.
N.1 ricostituzione spondale con muro cellulare in legname e pietrame a doppia parete
h=2.5 m L=14 m Sch. dim. B (PG-ST-D-621)

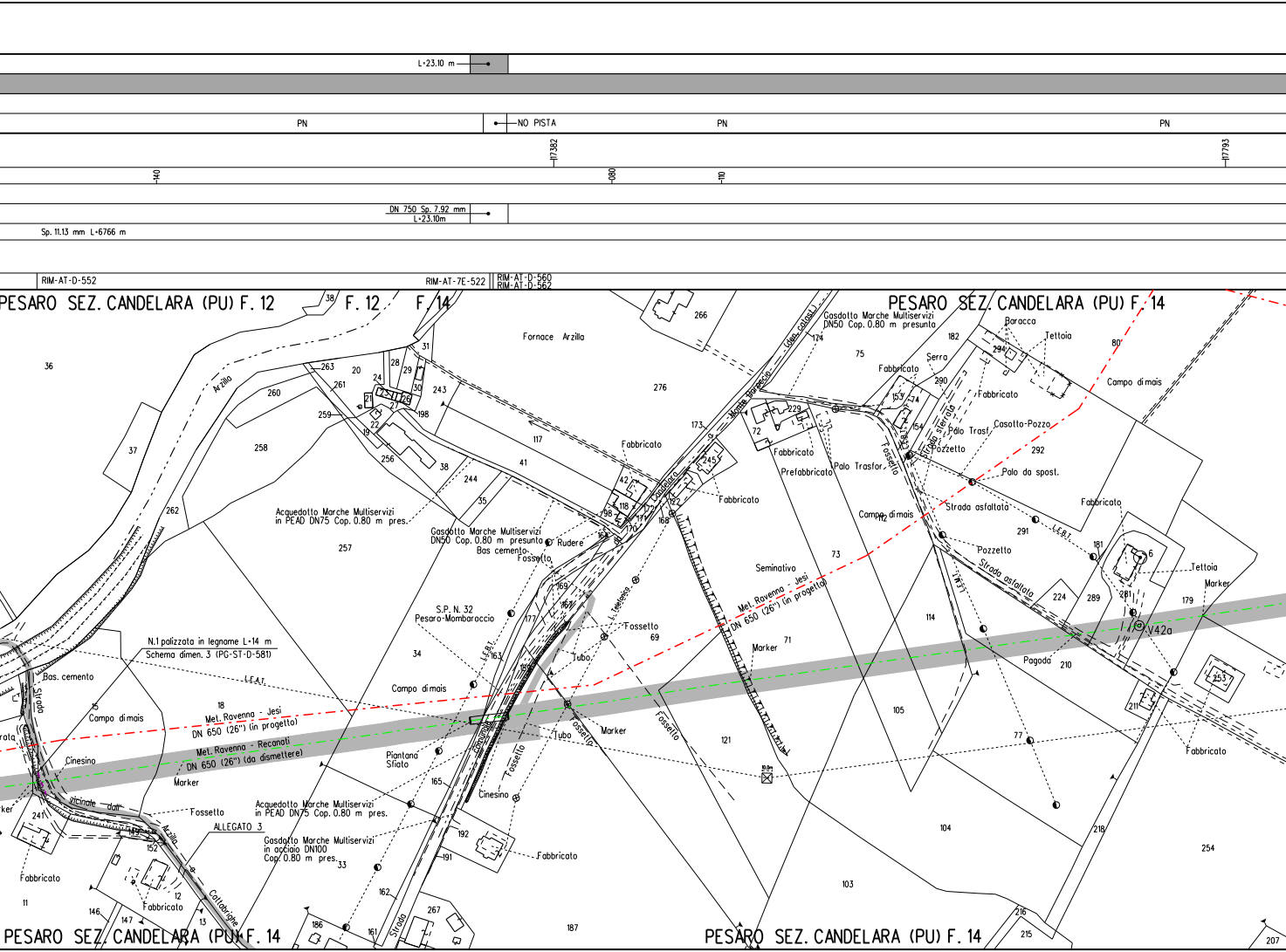

L=23.10 m
PN
NO PISTA
PN
PN
17382
17793
140
080
110
DN 750 Sp. 7.92 mm
L=23.10m
Sp. 11.13 mm L=6766 m
RIM-AT-D-552
RIM-AT-7E-522
RIM-AT-D-560
RIM-AT-D-562
PESARO SEZ. CANDELARA (PU) F. 12
F. 12
F. 14
PESARO SEZ. CANDELARA (PU) F. 14
Fornace Arzilla
Gasdotto Marche Multiservizi
DN50 Cop. 0.80 m presunta
Baracca
Tettoia
Serra
Fabbricato
Campo di mais
Casotto-Pozzo
Palo Trasf.
Pozzetto
Palo da spost.
Strada sterrata
Strada asfaltata
Campo di mais
Palo Trasfor.
Prefabbricato
Fabbricato
Acquedotto Marche Multiservizi
in PEAD DN75 Cop. 0.80 m pres.
Gasdotto Marche Multiservizi
DN50 Cop. 0.80 m presunto
Bas cemento
Rudere
Fossetto
S.P. N. 32
Pesaro-Mombaroccio
Seminativo
Met. Ravenna - Jesi
DN 650 (26") (in progetto)
Marker
Pozzetto
Tettoia
Marker
V42a
Pagoda
Fabbricato
N.1 palizzata in legname L=14 m
Schema dimen. 3 (PG-ST-D-581)
Bas. cemento
Strada
Campo di mais
Met. Ravenna - Jesi
DN 650 (26") (in progetto)
Met. Ravenna - Reconati
DN 650 (26") (da dismettere)
Cinesino
Marker
Campo di mais
Piantana Sfiato
Tubo
Fossetto
Cinesino
Fabbricato
Fossetto
ALLEGATO 3
Acquedotto Marche Multiservizi
in PEAD DN75 Cop. 0.80 m pres.
Gasdotto Marche Multiservizi
in acciaio DN100
Cop. 0.80 m pres.
Fabbricato
Fabbricato
Arzilla
Strada vicinale dall'Arzilla
Cattabrighe
Strada
L.E.A.T.
Canale
Fossetto
36
37
38
20
24
28
29
31
263
261
260
259
258
256
262
257
243
198
117
41
244
35
276
266
182
75
124
174
173
229
72
245
42
118
171
172
122
168
170
169
167
166
163
177
34
18
15
69
71
73
112
114
105
121
104
103
153
154
290
294
292
291
181
6
224
289
281
179
210
253
211
77
218
254
216
215
207
241
11
146
147
152
12
13
186
161
162
267
187
192
191
165
33

ALLEGATO 1

PN

210

18136

Sp. 11.13 mm L•6766 m

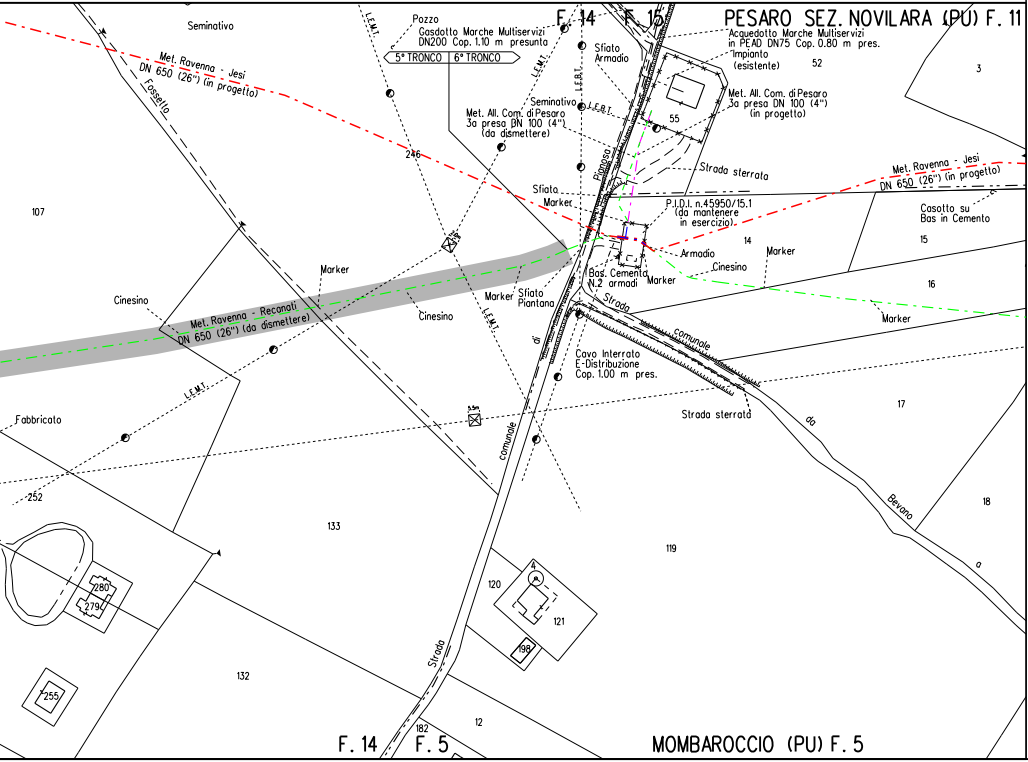
PESARO SEZ. NOVILARA (PU) F. 11
F. 14
F. 15
Seminativo
Pozzo
Gasdotto Marche Multiservizi
DN200 Cop. 1.10 m presunta
5° TRONCO
6° TRONCO
L.E.M.T.
L.E.B.T.
Sfiato
Armadio
Acquedotto Marche Multiservizi
in PEAD DN75 Cop. 0.80 m pres.
Impianto
(esistente)
52
3
Met. Ravenna - Jesi
DN 650 (26") (in progetto)
Fossetta
Met. All. Com. di Pesaro
3a presa DN 100 (4")
(in progetto)
Seminativo
Met. All. Com. di Pesaro
3a presa DN 100 (4")
(da dismettere)
55
246
Pignosa
Strada sterrata
Met. Ravenna - Jesi
DN 650 (26") (in progetto)
Casotto su
Bas in Cemento
Sfiato
Marker
P.I.D.I. n.45950/15.1
(da mantenere
in esercizio)
107
15
14
Armadio
Marker
Cinesino
Marker
Bas. Cemento
N.2 armadi
Marker
16
Cinesino
Met. Ravenna - Reconati
DN 650 (26") (da dismettere)
Marker
Sfiato
Piantana
Cinesino
Strada
comunale
Marker
di
Cavo Interrato
E-Distribuzione
Cop. 1.00 m pres.
Strada sterrata
da
17
Fabbricato
comunale
252
133
Bevano
18
119
a
280
279
120
121
198
132
255
Strada
182
12
F. 14
F. 5
MOMBAROCCIO (PU) F. 5

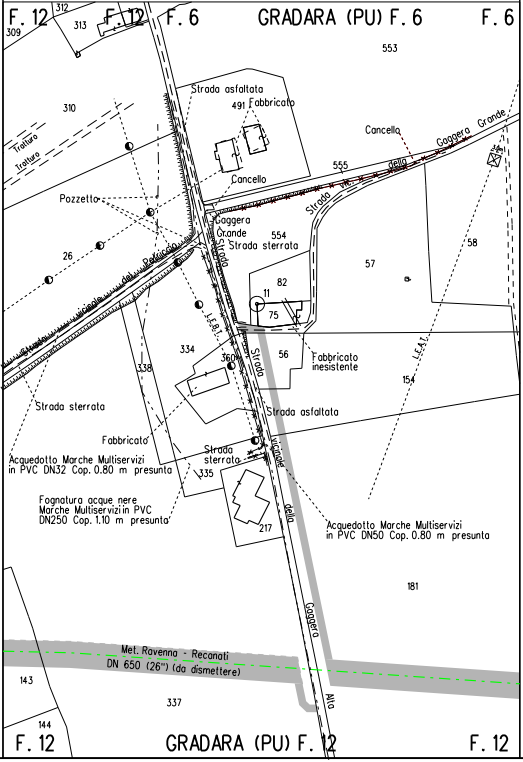
F. 12
312
313
309
F. 12
F. 6
GRADARA (PU) F. 6
F. 6
553
Strada asfaltata
491
Fabbricato
310
Tratturo
Tratturo
Cancello
Gaggera Grande
della
555
Cancello
Strada
Pozzetto
Gaggera
Grande
554
Strada sterrata
Strada
26
Petriccio
del
vicinale
Strada
58
57
82
11
75
L.E.B.T.
334
360
338
56
Strada
Fabbricato
inesistente
L.E.A.T.
154
Strada sterrata
Strada asfaltata
Fabbricato
Strada
sterrata
vicinale
Acquedotto Marche Multiservizi
in PVC DN32 Cop. 0.80 m presunta
335
Fognatura acque nere
Marche Multiservizi in PVC
DN250 Cop. 1.10 m presunta
217
della
Acquedotto Marche Multiservizi
in PVC DN50 Cop. 0.80 m presunta
181
Met. Ravenna - Recanati
DN 650 (26") (da dismettere)
143
337
Gaggera
144
Alta
F. 12
GRADARA (PU) F. 12
F. 12

ALLEGATO 2

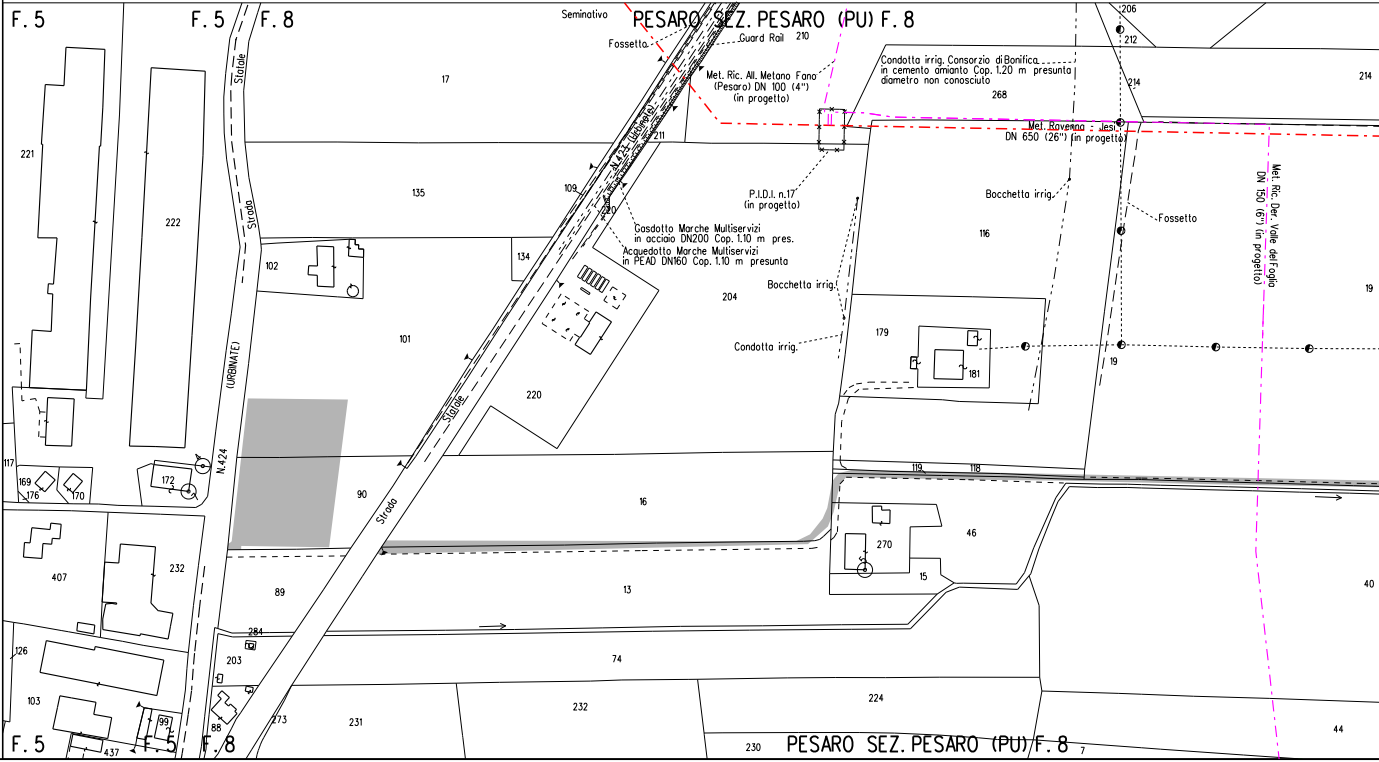

F. 5
F. 5
F. 8
Seminativo
PESARO SEZ. PESARO (PU) F. 8
Fossetto
Guard Rail
210
206
212
214
214
Condotta irrig. Consorzio di Bonifica
in cemento amianto Cop. 1.20 m presunta
diametro non conosciuto
268
Met. Ric. All. Metano Fano
(Pesaro) DN 100 (4")
(in progetto)
Met. Ravenna - Jesi
DN 650 (26") (in progetto)
Met. Ric. Der. Valle del Foglia
DN 150 (6") (in progetto)
17
Statale
211
N.423 (Urbinate)
135
109
P.I.D.I. n.17
(in progetto)
Bocchetta irrig.
Fossetto
221
222
Strada
116
Gasdotto Marche Multiservizi
in acciaio DN200 Cop. 1.10 m pres.
Acquedotto Marche Multiservizi
in PEAD DN160 Cop. 1.10 m presunta
220
134
102
Bocchetta irrig.
204
19
179
Condotta irrig.
181
19
101
(URBINATE)
220
Statale
117
172
N.424
169
170
176
90
Strada
16
119
118
46
270
407
232
15
89
13
40
284
126
203
74
103
232
224
273
231
99
88
437
F. 5
F. 5
F. 8
230
PESARO SEZ. PESARO (PU) F. 8
7
44

ALLEG

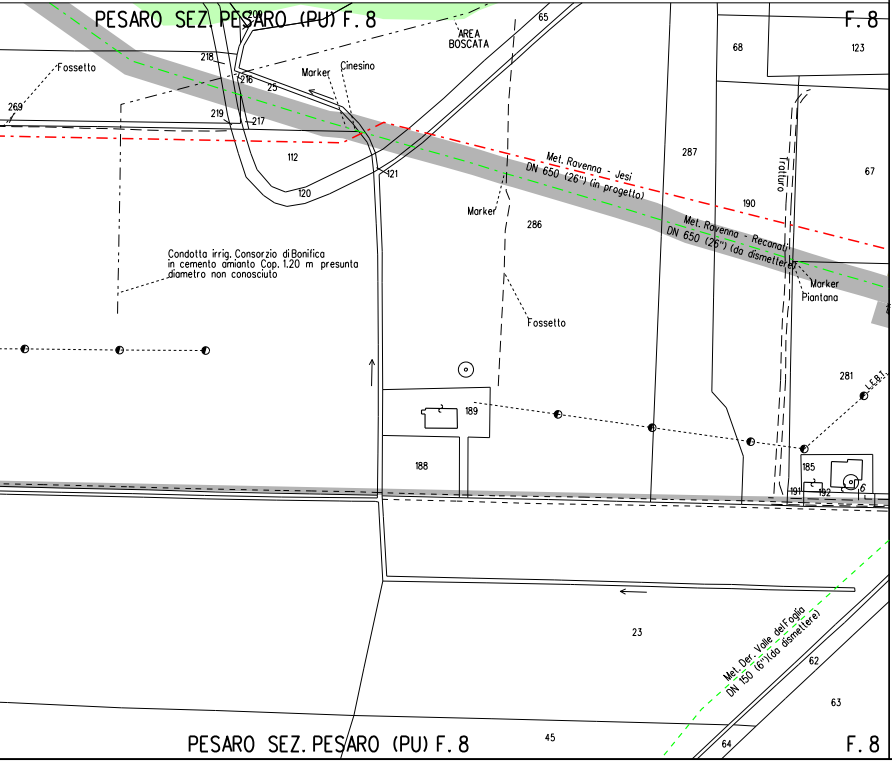
PESARO SEZ. PESARO (PU) F. 8
F. 8
Fossetto
269
218
216
25
219
217
Marker
Cinesino
AREA BOSCATA
65
68
123
112
120
121
287
67
Met. Ravenna - Jesi DN 650 (26") (in progetto)
Met. Ravenna - Recanati DN 650 (26") (da dismettere)
Trafturo
190
Marker
286
Marker
Piantana
Condotta irrig. Consorzio di Bonifica in cemento amianto Cop. 1.20 m presunta diametro non conosciuto
Fossetto
281
L.E.B.T.
189
188
185
191
192
23
Met. Der. Valle del Foglia DN 150 (6")(da dismettere)
62
63
45
64
PESARO SEZ. PESARO (PU) F. 8
F. 8

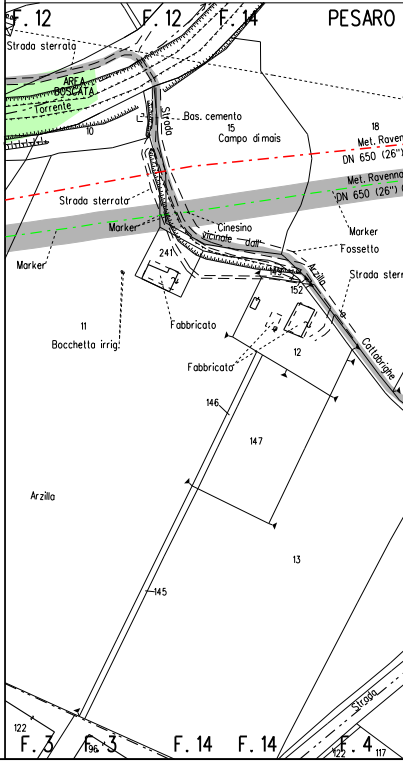
F. 12
F. 12
F. 14
PESARO
Strada sterrata
AREA BOSCATA
Torrente
10
Strada
Bas. cemento
15
Campo di mais
18
Met. Raven
DN 650 (26")
Met. Ravenna
DN 650 (26")
Strada sterrata
Marker
Cinesino
Vicinale dall'
Marker
Fossetto
241
Arzilla
152
Strada sterr
Marker
11
Bocchetta irrig.
Fabbricato
Fabbricato
12
Cattabrighe
146
147
Arzilla
13
145
Strada
122
F. 3
F. 3
96
F. 14
F. 14
F. 4
122
117

ATO 3

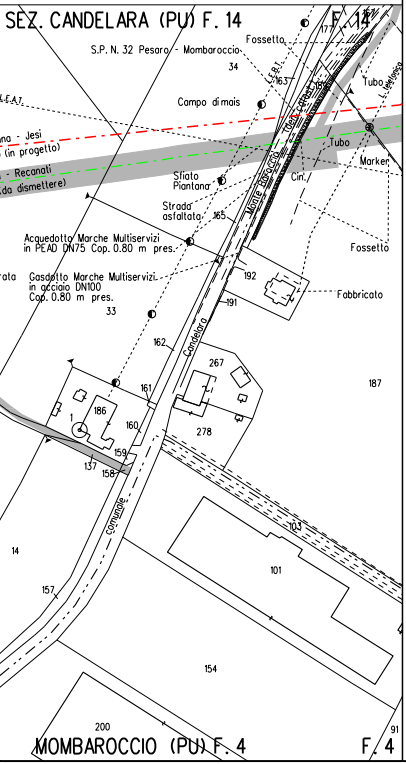
SEZ. CANDELARA (PU) F. 14
F. 14
Fossetto
S.P. N. 32 Pesaro - Mombaroccio
34
Campo di mais
Tubo
Tubo
Marker
Cin.
Sfiato
Piantona
Strada
asfaltata
165
163
Acquedotto Marche Multiservizi
in PEAD DN75 Cop. 0.80 m pres.
Gasdotto Marche Multiservizi
in acciaio DN100
Cop. 0.80 m pres.
33
Fossetto
Fabbricato
192
191
162
Candelara
267
187
161
186
160
278
159
137
158
comunale
103
14
101
157
154
200
91
MOMBAROCCIO (PU) F. 4
F. 4

LEGENDA

SIMBOLOGIA DI LINEA

-·-·-	Metanodotto Ravenna – Recanati DN 650 (26") in dismissione
▭	Condotta in tubo di protezione
▥	Cunicolo
- - -	Condotte derivate in dismissione
-·-·-	Metanodotto Ravenna – Jesi DN 650 (26") in progetto
-·-·-	Metanodotti SRG in esercizio, tratto dove posare solo il cavo telecomando
- - -	Condotte derivate in progetto
-·-·-	Metanodotti in esercizio
- - -	Altri metanodotti in progetto

▇	Area di passaggio dismissione
PN	Pista normale
PI	Pista invertita (contro senso gas)
PR	Pista ristretta
PTP	Pista tratto particolare
▨	Piante da salvaguardare

Quando non e' possibile accedere alle aree di lavoro dalla viabilita' pubblica usufruire degli accessi utilizzati per la costruzione del nuovo metanodotto.

NOTE:

1. In corrispondenza di parallelismi e/o interferenze dell'area di passaggio con linee elettriche aeree, l'appaltatore dovra' procedere all'esatta determinazione dell'altezza dei conduttori e del loro voltaggio in modo da poter adottare i necessari provvedimenti di sicurezza propedeutici alla esecuzione dei lavori di rimozione.
2. Prima di procedere con l'esecuzione degli scavi per la rimozione del metanodotto e' necessario accertare l'esatta ubicazione plano-altimetrica di tutti i servizi interrati interferenti. L'indagine andra' svolta mediante l'esecuzione di saggi a mano ed alla presenza di rappresentanti dell'ente proprietario.
3. La stima delle opere di regimazione delle acque superficiali (Scoline presidiate con materiale lapideo o con opere in legname), delle opere di drenaggio, nonche' degli interventi finalizzati al mero ripristino delle opere esistenti e' da intendersi "di massima" e potra' essere modificata e/o integrata in corso di esecuzione dei lavori. In particolare l'esatta ubicazione delle opere di regimazione superficiali e di drenaggio sara' definita in corso di esecuzione lavori.
4. E'previsto il ripristino, secondo la geometria e la tipologia preesistenti dei muri di modeste dimensioni, canalette e/o opere di regimazione superficiale delle acque, non censiti nel presente elaborato.
5. Nel presente elaborato non sono stati indicati i diaframmi in sacchetti le opere di modeste dimensioni e le aree da sottoporre ad inerbimento forzato ed ad interventi di ripristino di tipo vegetazionale.
6. Le opere di regimazione idraulica sono state previste per i principali attraversamenti di corsi d'acqua. Per il loro dimensionamento e per i particolari costruttivi si rimanda agli elaborati grafici di progetto.

CN = Monaco
Rocco Vincenzo
C= IT

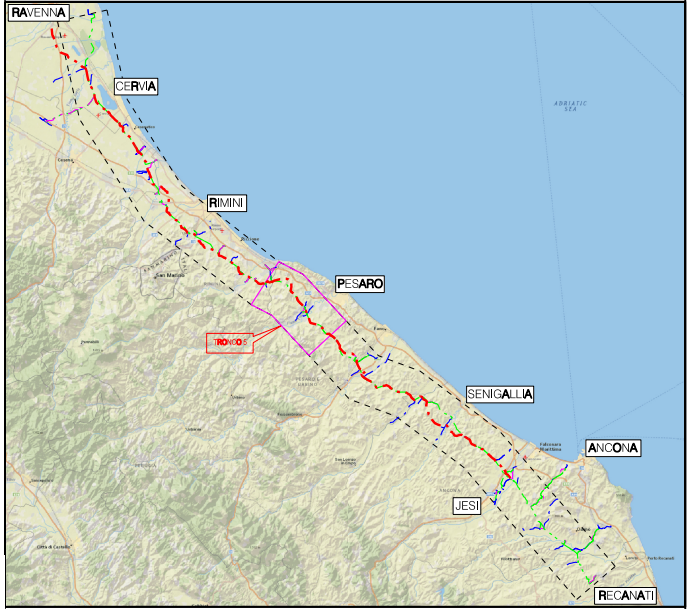
RAVENNA
CERVIA
RIMINI
PESARO
TRONCO 5
SENIGALLIA
ANCONA
JESI
RECANATI
ADRIATIC SEA

COROGRAFIA Scala 1:500.000

Nei Comuni di TAVULLIA, GRADARA,PESARO (SEZ. POZZO ALTO),
PESARO (SEZ. CANDELARA), PESARO (SEZ. GINESTRETO),
PESARO (SEZ. NOVILARA), MONTECICCARDO, MOMBAROCCIO

Rev.	DATA	DESCRIZIONE	ELABORATO	VERIFICATO	APPROVATO AUTORIZZATO
1	Set. 2020	MODIFICATO TRACCIATO IN PROGETTO E AGGIORNATE COMPETENZE - VALIDO PER APPALTO	V. PIRRERA	F. MARCHETTI	V. FORLIVESI G. GIOVANNINI
0	Mag. 2020	EMISSIONE PER APPALTO	V. PIRRERA	F. MARCHETTI	V. FORLIVESI G. GIOVANNINI

PROPRIETARIO	PROGETTISTA	COMMESSA	CODICE TEC.
snam	TechnipFMC Rif.TPIDL: 081400C-905-DW-3252-559 TECHNIP ITALY DIREZIONE LAVORI S.p.A.	NR/17350/R-L01	9112586 9112587

DISMISSIONE METANODOTTO RAVENNA - RECANATI
5° TR: DA L/R RIMINI A TAVULLIA
DA TAVULLIA A PIDI 45950/15.1
DN 650 (26")

PLANIMETRIA CATASTALE/MECCANIZZATA
CON AREE OCCUPAZIONE LAVORI

DIS. N. RIM-PL-64E-510
REVISIONE 1
FG. 1 DI 1
SCALA 1:2000