Il presente disegno e' di proprieta' aziendale - La Societa' tutelera' i propri diritti a termine di legge.

RIPRISTINI	OPERE COMPLEMENTARI IN PROGETTO	
DISMISSIONI	TUBO DI PROTEZIONE INERTIZZATO	L=10.00 m
	RIMOZIONE METANODOTTO	
	METANODOTTO INERTIZZATO	NO PISTA
	AREA DI PASSAGGIO	PN · PN · PN
SITUAZIONE AS-BUILT	PROGRESSIVE	1000 · 1028 · 1028
	PROFONDITA' DI INTERRAMENTO	-210 · -170 · -180
	PROTEZIONI MECCANICHE (CUNICOLI, GUNITE, ECC...)	
	TUBO DI PROTEZIONE E LUNGHEZZE	DN 750 Sp. 7.92 mm L=10.00m
	TIPO TUBAZIONE E LUNGHEZZE	Sp. 11.13 mm L=28 m · Sp. 11.13 mm L=1419 m
	PUNTO DI INTERCETTAZIONE DI LINEA	TRATTO DI TUBAZIONE ESISTENTE DA MANTENERE IN ES
	DISEGNI DI RIFERIMENTO AS-BUILT	RIM-AT-D-650 RIM-AT-D-664 · RIM-AT-D-658

CONFINI AMMINISTRATIVI

DATI CARATTERISTICI

DATI DI ESERCIZIO (C.P.I.)

PRESSIONE MASSIMA DI ESERCIZIO MOP 70 bar

DATI GENERALI

DN	650	SP	11.13	20199m
DN	650	SP	21.49	41m

LUNGHEZZA TOTALE
TUBAZIONE DA DISMETTERE 20240.00 m

FASE EMISSIONE PER APPALTO

CONFINI AMMINISTRATIVI

PLANIMETRIA 1:2000

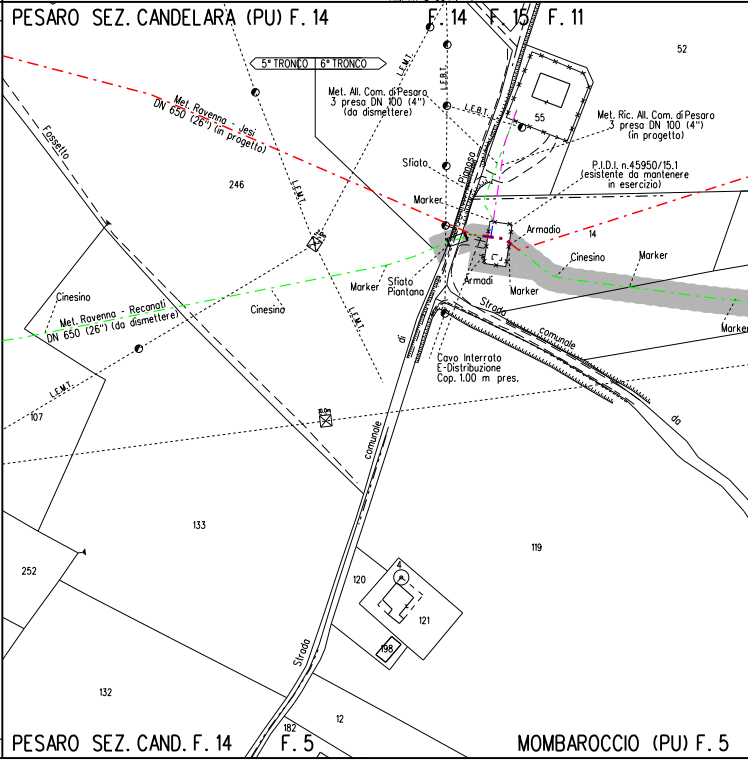
PESARO SEZ. CANDELARA (PU) F. 14
F. 14
F. 15
F. 11
52
5° TRONCO
6° TRONCO
L.E.M.T.
L.E.B.T.
Met. All. Com. di Pesaro 3 presa DN 100 (4") (da dismettere)
Met. Ravenna - Jesi DN 650 (26") (in progetto)
Fossetto
55
Met. Ric. All. Com. di Pesaro 3 presa DN 100 (4") (in progetto)
Sfiato
Pianosa
P.I.D.I. n.45950/15.1 (esistente da mantenere in esercizio)
246
Marker
Armadio
14
Cinesino
Marker
Cinesino
Met. Ravenna - Reconati DN 650 (26") (da dismettere)
Cinesino
Marker
Sfiato Piantana
Armadi
Marker
Strada comunale
Marker
di
Cavo Interrato E-Distribuzione Cop. 1.00 m pres.
107
L.E.M.T.
da
comunale
133
119
252
120
121
198
Strada
132
12
182
PESARO SEZ. CAND. F. 14
F. 5
MOMBAROCCIO (PU) F. 5

PN

810

150

Sp. 11.13 mm L=1419 m

SERCIZIO L= 17.14 m

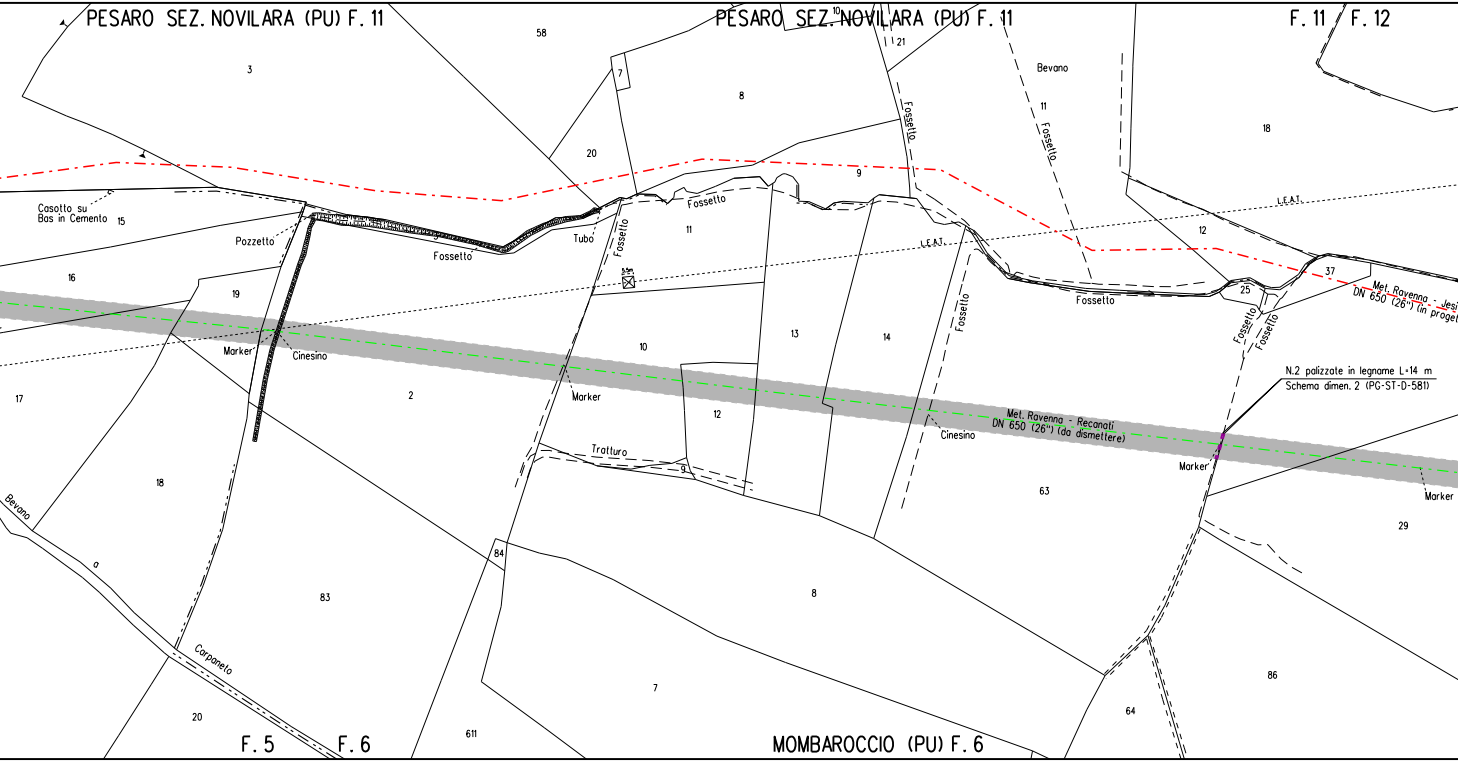
PESARO SEZ. NOVILARA (PU) F. 11
PESARO SEZ. NOVILARA (PU) F. 11
F. 11 / F. 12
58
3
7
8
10
21
Bevano
11
Fossetto
Fossetto
18
20
9
Casotto su
Bas in Cemento
15
Pozzetto
Fossetto
Tubo
Fossetto
Fossetto
11
L.E.A.T.
L.E.A.T.
12
37
25
Fossetto
Met. Ravenna - Jesi
DN 650 (26") (in progetto)
16
19
Marker
Cinesino
10
13
14
Fossetto
Fossetto
Fossetto
17
2
Marker
12
Met. Ravenna - Recanati
DN 650 (26") (da dismettere)
Cinesino
N.2 palizzate in legname L=14 m
Schema dimen. 2 (PG-ST-D-581)
Marker
Marker
Tratturo
9
63
29
18
Bevano
a
84
83
8
Carpaneto
7
86
64
20
611
F. 5
F. 6
MOMBAROCCIO (PU) F. 6

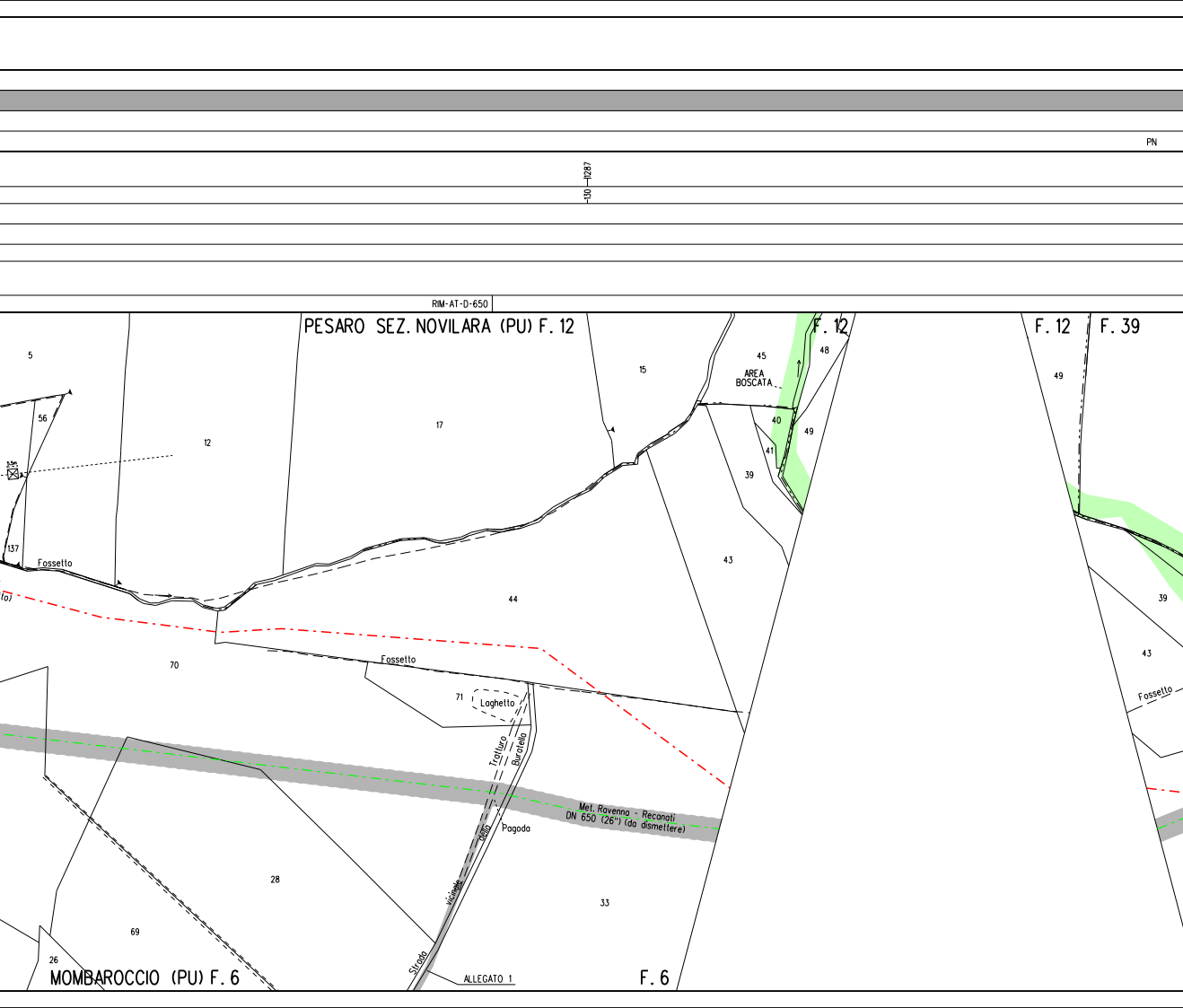
PN
1287
130
RIM-AT-D-650
PESARO SEZ. NOVILARA (PU) F. 12
F. 12
F. 12
F. 39
5
56
12
17
15
45
AREA BOSCATA
48
40
49
41
39
49
137
Fossetto
(o)
44
43
70
Fossetto
71
Laghetto
Tratturo
Buratello
39
43
Fossetto
Met. Ravenna - Recanati DN 650 (26") (da dismettere)
della
Pagoda
Vicinale
Strada
28
33
69
26
MOMBAROCCIO (PU) F. 6
ALLEGATO 1
F. 6

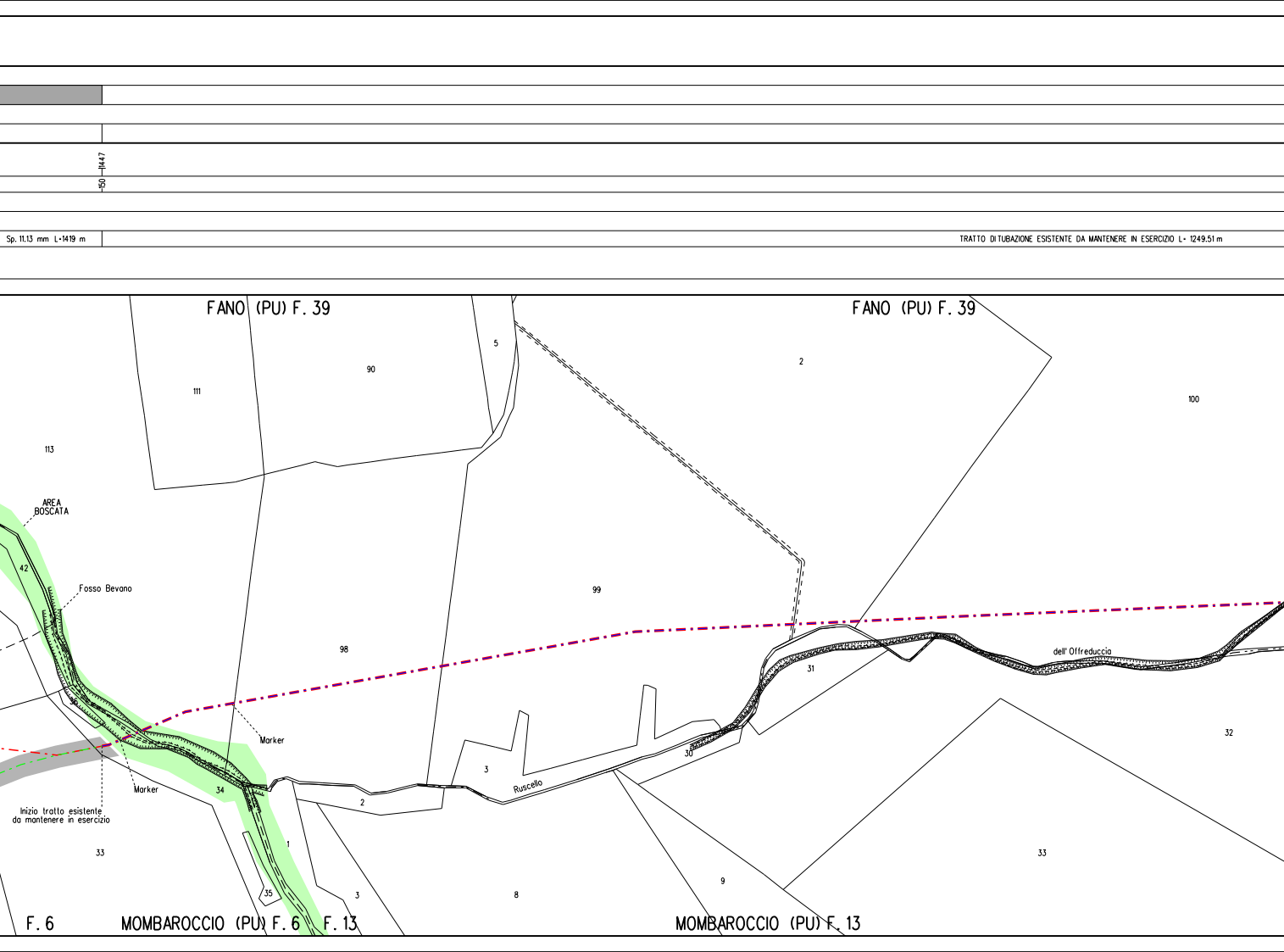

1447
150
Sp. 11.13 mm L=1419 m
TRATTO DI TUBAZIONE ESISTENTE DA MANTENERE IN ESERCIZIO L= 1249.51 m
FANO (PU) F. 39
FANO (PU) F. 39
5
90
111
2
100
113
AREA BOSCATA
42
Fosso Bevano
99
98
31
dell' Offreduccia
30
Marker
32
Marker
34
3
Ruscello
2
Inizio tratto esistente da mantenere in esercizio
1
33
33
35
3
8
9
F. 6
MOMBAROCCIO (PU) F. 6
F. 13
MOMBAROCCIO (PU) F. 13

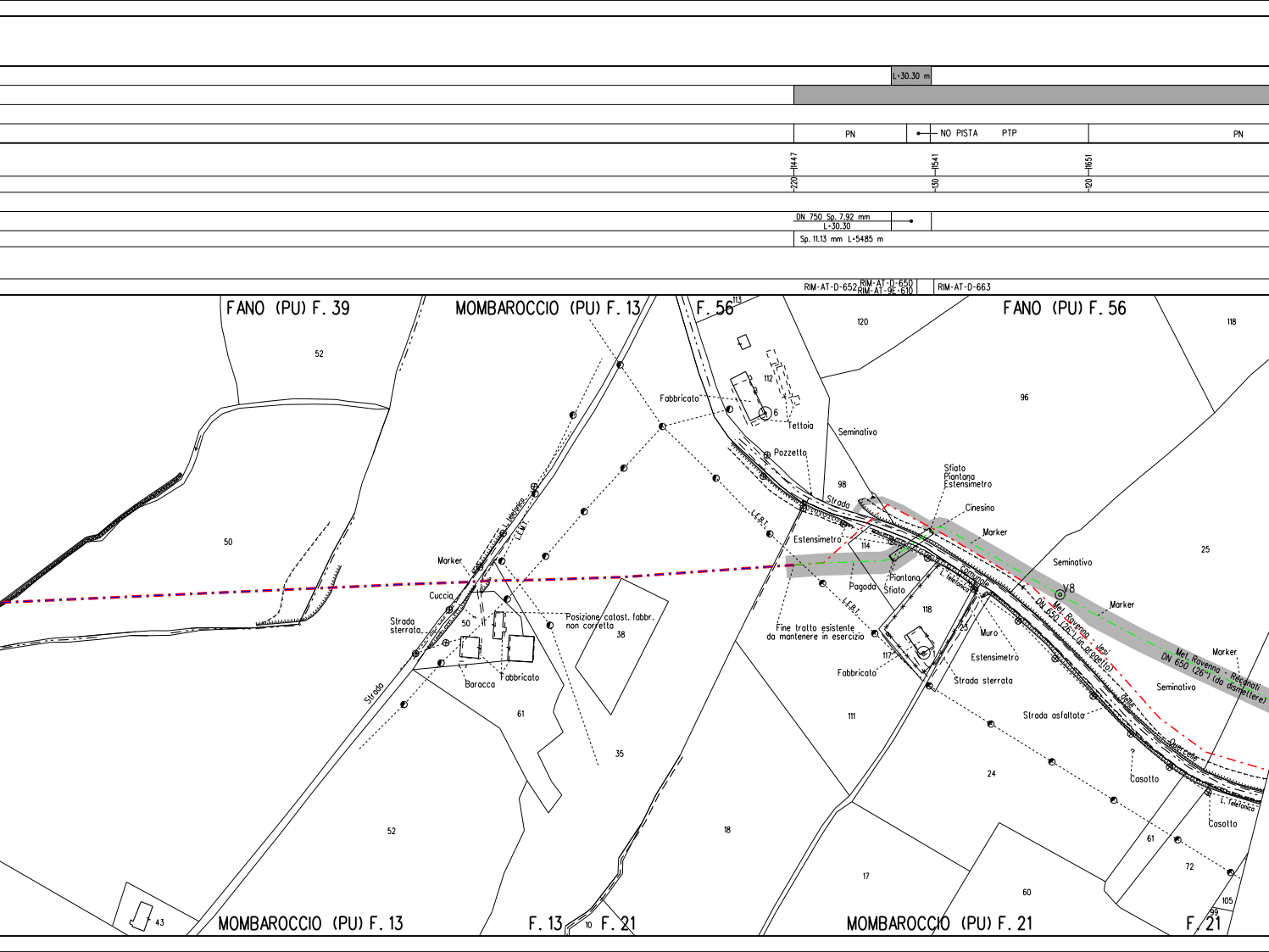
L=30.30 m
PN
NO PISTA
PTP
PN
1447
1541
1651
220
130
120
DN 750 Sp. 7.92 mm
L=30.30
Sp. 11.13 mm L=5485 m
RIM-AT-D-652
RIM-AT-D-650
RIM-AT-9E-610
RIM-AT-D-663
FANO (PU) F. 39
MOMBAROCCIO (PU) F. 13
F. 56
113
FANO (PU) F. 56
52
120
118
112
6
Fabbricato
Tettoia
Seminativo
96
Pozzetto
98
Strada
Sfiato
Piantana
Estensimetro
Cinesino
Marker
50
L. Telefonica
L.E.B.T.
Marker
Estensimetro
114
L.E.B.T.
Piantana
Sfiato
Pagoda
comunale
L. telefonica
Seminativo
25
V8
Marker
Met. Ravenna - Jesi
DN 650 (26") (in progetto)
Cuccia
Strada sterrata
50
Posizione catast. fabbr. non corretta
38
Fine tratto esistente da mantenere in esercizio
118
23
Muro
Estensimetro
117
1
Fabbricato
Strada sterrata
delle
Marker
Met. Ravenna - Recanati
DN 650 (26") (da dismettere)
Seminativo
Baracca
Fabbricato
Strada
61
35
111
Strada asfaltata
QuerceLle
24
Casotto
L. Telefonica
Casotto
52
18
61
72
17
60
105
99
43
MOMBAROCCIO (PU) F. 13
F. 13
10
F. 21
MOMBAROCCIO (PU) F. 21
F. 21

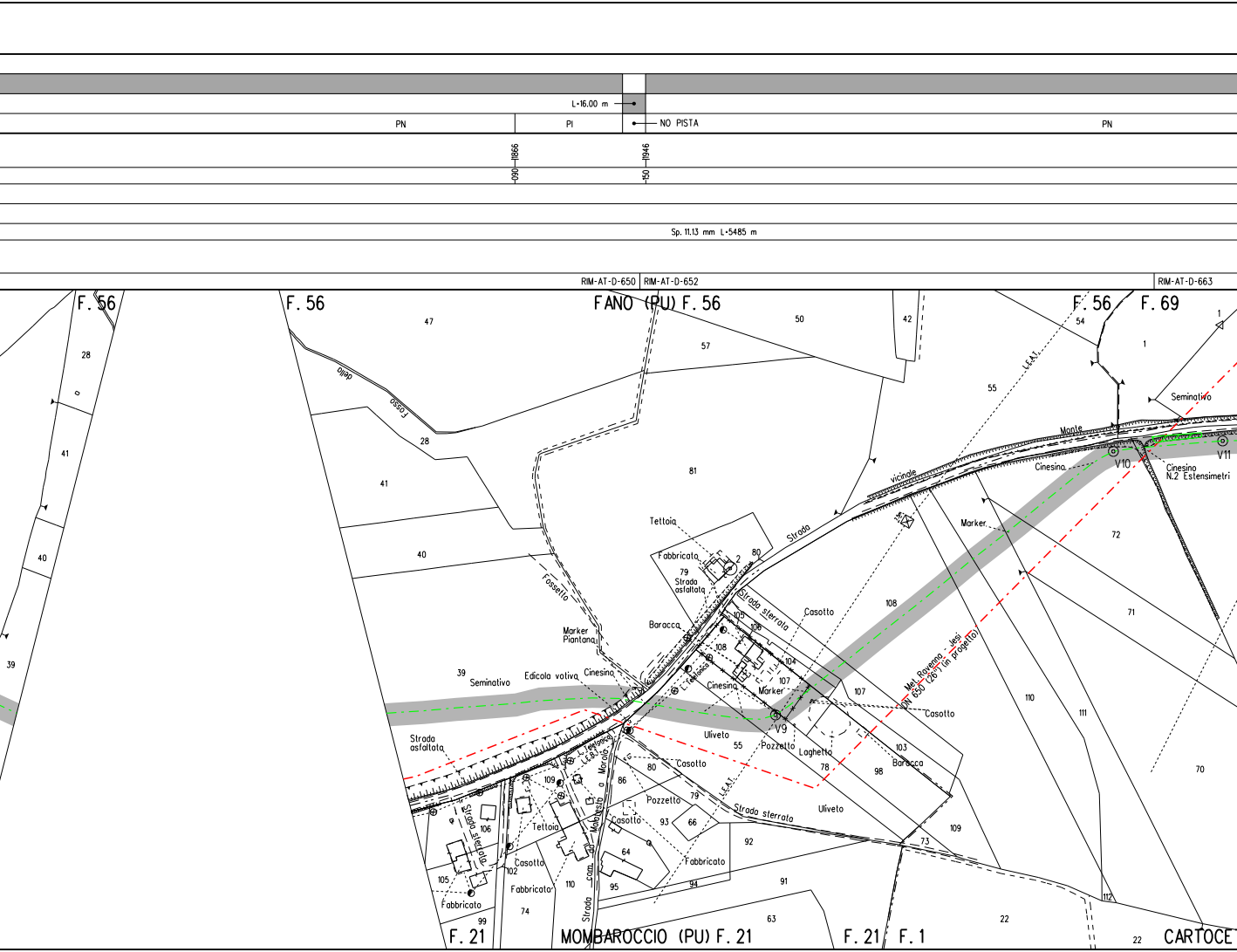
L=16.00 m
PN
PI
NO PISTA
PN
11866
090
11946
150
Sp. 11.13 mm L=5485 m
RIM-AT-D-650
RIM-AT-D-652
RIM-AT-D-663
F. 56
F. 56
FANO (PU) F. 56
F. 56
F. 69
28
41
40
39
47
Fosso della
28
41
40
39
Seminativo
Fossetto
Marker Piantana
Edicola votiva
Cinesino
57
50
42
54
1
1
55
81
Tettoia
Fabbricato
79
Strada asfaltata
80
Strada
vicinale
Monte
Cinesino
V10
Cinesino N.2 Estensimetri
V11
Seminativo
L.E.A.T.
Marker
72
71
70
Strada sterrata
Casotto
Baracca
105
106
108
104
107
108
Cinesino
Marker
V9
107
Met. Ravenna - Jesi DN 650 (26") (in progetto)
Casotto
110
111
Strada asfaltata
Uliveto
55
Pozzetto
Laghetto
78
103
98
Baracca
Casotto
80
86
79
Pozzetto
93
66
Casotto
64
Fabbricato
92
Strada sterrata
Uliveto
109
73
Strada sterrata
106
109
Tettoia
Casotto
102
105
Fabbricato
Fabbricato
110
95
94
91
63
99
74
Strada com. Mombaroccio a Marotta
F. 21
MOMBAROCCIO (PU) F. 21
F. 21
F. 1
112
22
22
CARTOCE

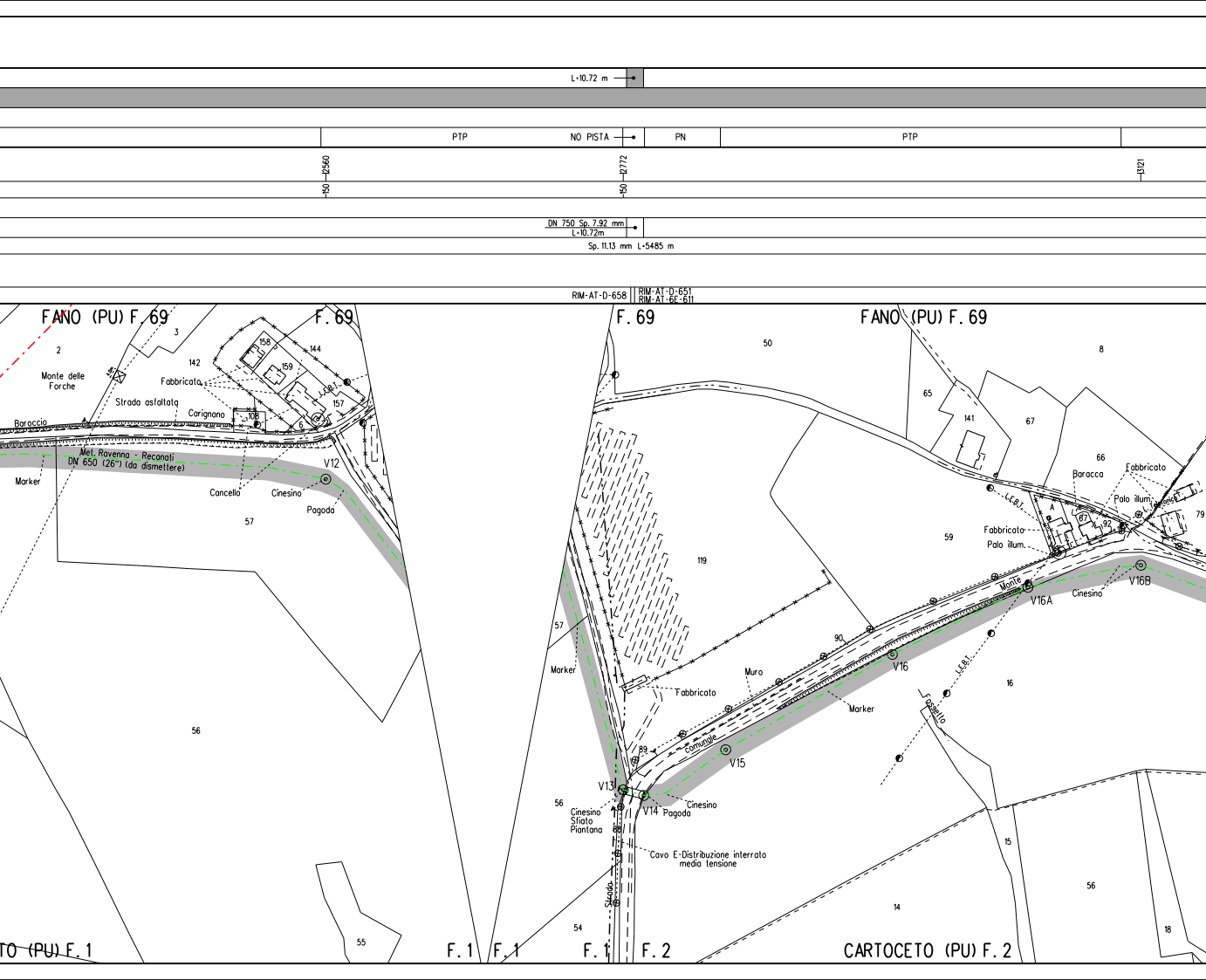
L=10.72 m
PTP
NO PISTA
PN
PTP
12560
12772
13121
150
150
DN 750 Sp. 7.92 mm
L=10.72m
Sp. 11.13 mm L=5485 m
RIM-AT-D-658
RIM-AT-D-651
RIM-AT-6E-611
FANO (PU) F. 69
F. 69
F. 69
FANO (PU) F. 69
2
3
142
158
159
144
157
108
6
Monte delle Forche
Fabbricato
Strada asfaltata
Carignano
Baroccio
Met. Ravenna - Recanati DN 650 (26") (da dismettere)
Marker
V12
Cancello
Cinesino
Pagoda
57
56
55
50
8
65
141
67
66
119
59
79
A
87
92
L.E.B.T.
Fabbricato
Baracca
Palo illum.
L. Telefonica
Fabbricato
Palo illum.
Monte
V16A
V16B
Cinesino
90
V16
Marker
Muro
Fabbricato
comunale
89
V15
V13
V14
Pagoda
Cinesino
57
Marker
56
Cinesino
Sfiato
Piantana
88
Cavo E-Distribuzione interrato media tensione
Strada
L.E.B.T.
Fossetto
16
15
14
56
18
54
TO (PU) F. 1
F. 1
F. 1
F. 1
F. 2
CARTOCETO (PU) F. 2

PN	PTP	PN

13383

DN 750

Sp. 11.13 mm L=5485 m

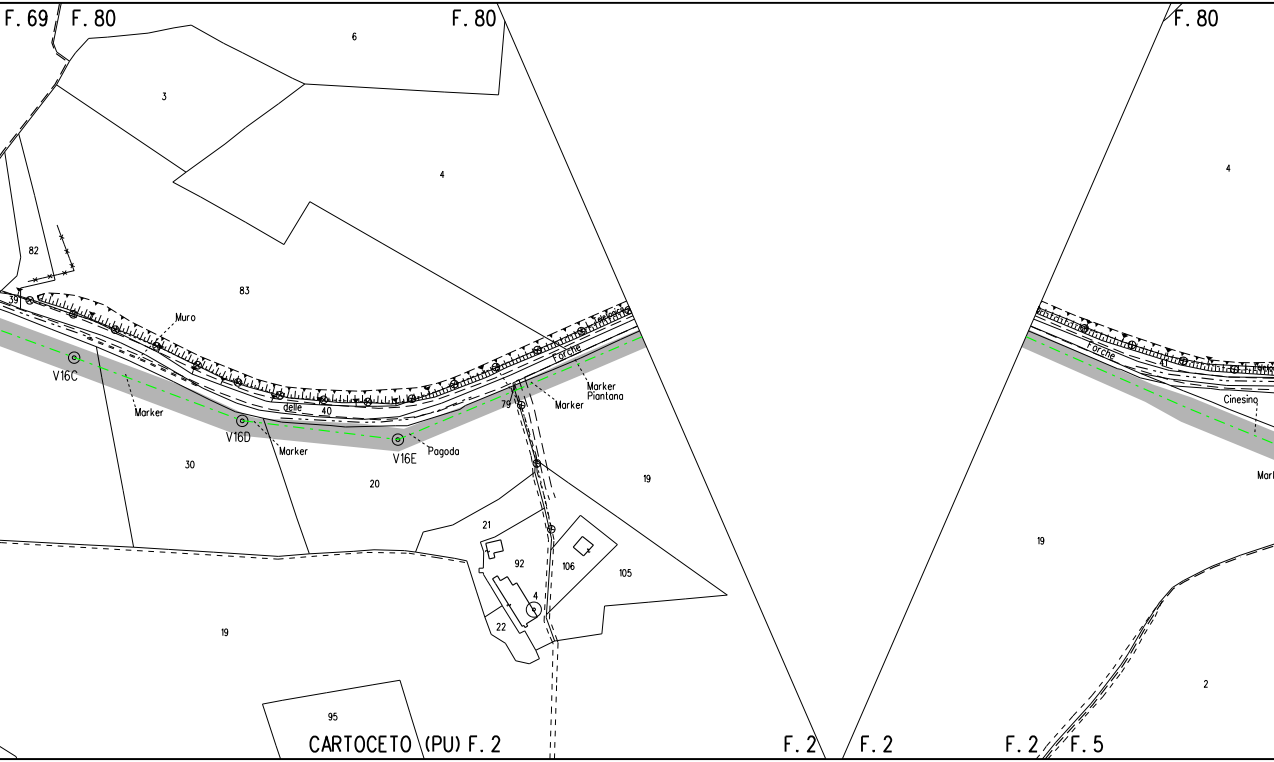
F. 69
F. 80
F. 80
F. 80
6
3
4
4
82
83
39
Muro
V16C
Marker
delle
40
V16D
Marker
V16E
Pagoda
Forche
Telefonica
Marker
Piantana
Marker
79
19
30
20
21
92
106
105
4
22
19
95
Forche
41
Cinesino
19
2
CARTOCETO (PU) F. 2
F. 2
F. 2
F. 2
F. 5

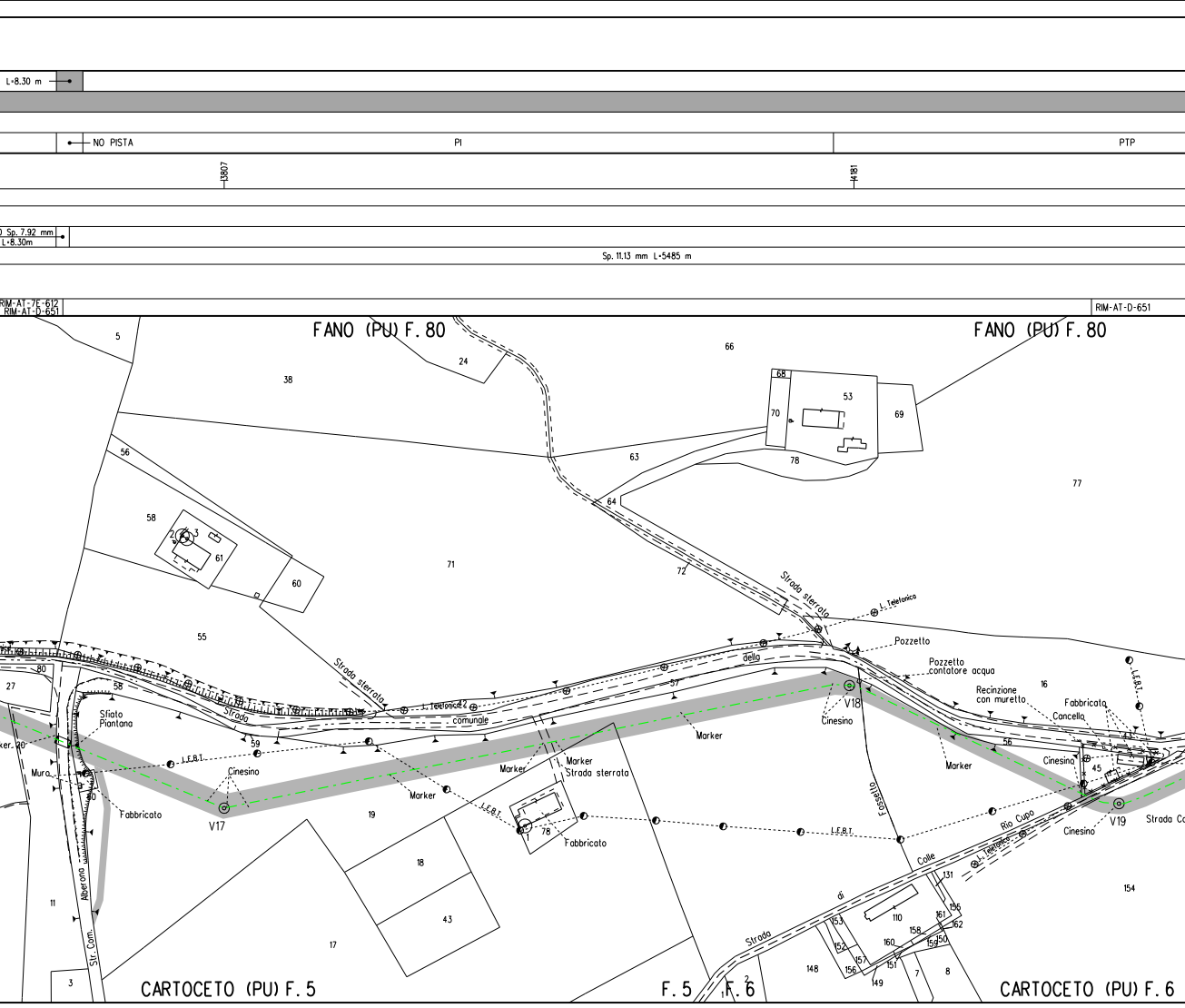
L=8.30 m
NO PISTA
PI
PTP
13807
4181
Sp. 7.92 mm
L=8.30m
Sp. 11.13 mm L=5485 m
RIM-AT-7E-612
RIM-AT-D-651
RIM-AT-D-651
FANO (PU) F. 80
FANO (PU) F. 80
CARTOCETO (PU) F. 5
F. 5
F. 6
CARTOCETO (PU) F. 6
Strada sterrata
Strada sterrata
Strada della comunale
L. Telefonica
Pozzetto
Pozzetto contatore acqua
Recinzione con muretto
Fabbricato
Cancello
L.E.B.T.
Sfiato Piantana
Muro
Marker
Fabbricato
Cinesino
V17
Marker
Marker
Strada sterrata
Fabbricato
Marker
Cinesino
V18
Marker
Fossetto
Cinesino
V19
Cinesino
Strada Co
Strada di Colle Rio Cupo
Str. Com. Alberona
5
38
24
66
68
53
70
69
78
77
63
64
56
58
61
60
71
72
55
27
80
58
59
57
42
16
45
56
19
18
43
17
11
3
78
154
131
110
161
155
162
158
159
150
153
152
157
156
160
151
149
148
7
8
2
1

PN

PN

150

4513

Sp. 11.13 mm L=5485 m

RIM-AT-D-651
RIM-AT-D-652

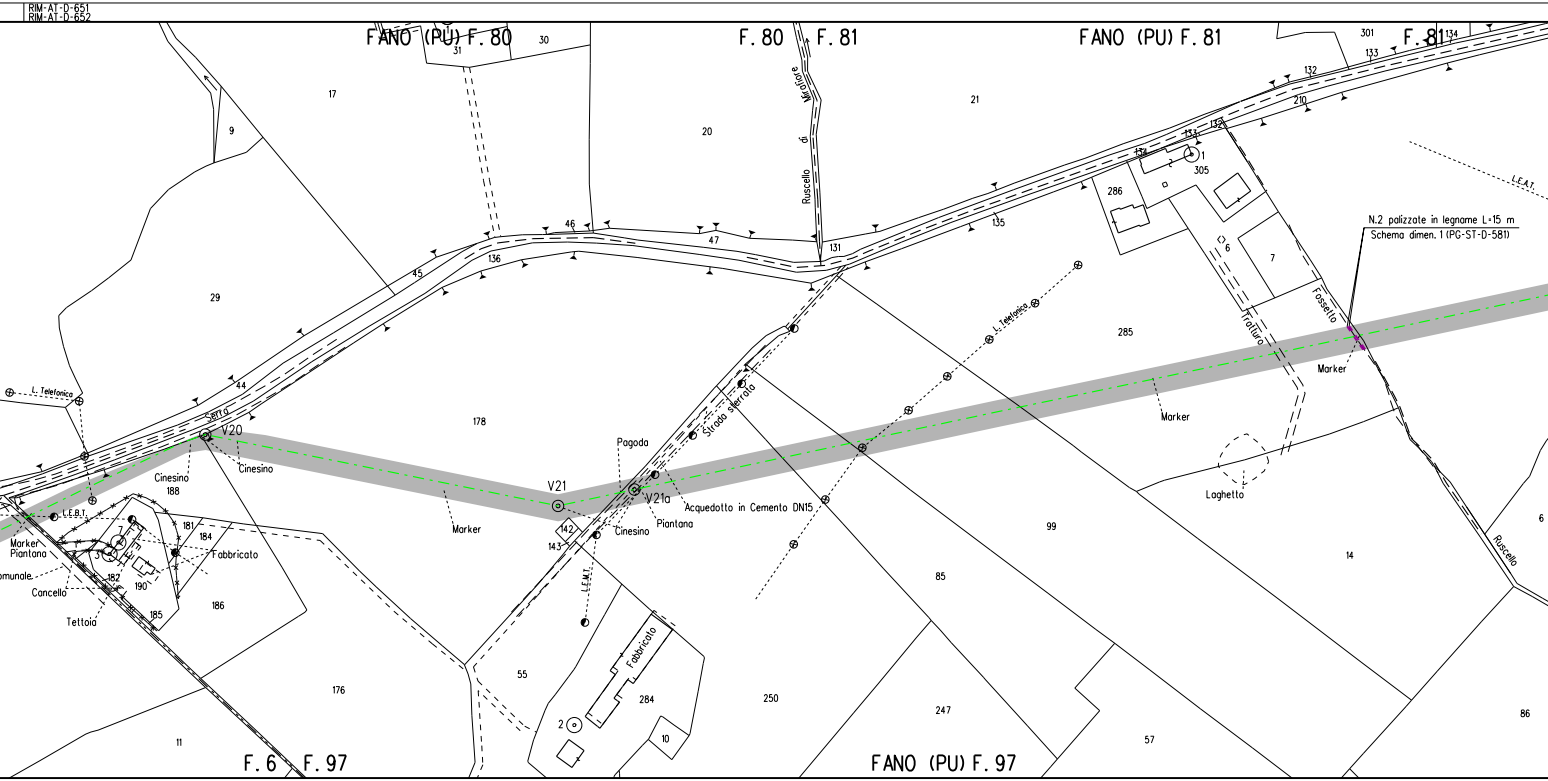
FANO (PU) F. 80
30
31
F. 80
F. 81
FANO (PU) F. 81
301
F. 81
134
133
132
210
17
9
20
21
Ruscello di Miraflore
131
46
47
45
136
135
134
133
132
1
2
305
286
6
7
N.2 palizzate in legname L=15 m
Schema dimen. 1 (PG-ST-D-581)
L.E.A.T.
Fossetto
Tratturo
Marker
285
Marker
29
44
L. Telefonica
L. Telefonica
Serra
V20
Cinesino
Cinesino
188
178
Strada sterrata
Pagoda
V21
V21a
Acquedotto in Cemento DN15
Piantana
Cinesino
Marker
142
143
L.E.B.T.
Marker
Piantana
181
184
Fabbricato
omunale
Cancello
182
190
185
186
Tettoia
L.E.B.T.
L.E.M.T.
99
Laghetto
14
Ruscello
6
55
Fabbricato
284
2
10
250
247
85
57
86
176
11
F. 6
F. 97
FANO (PU) F. 97

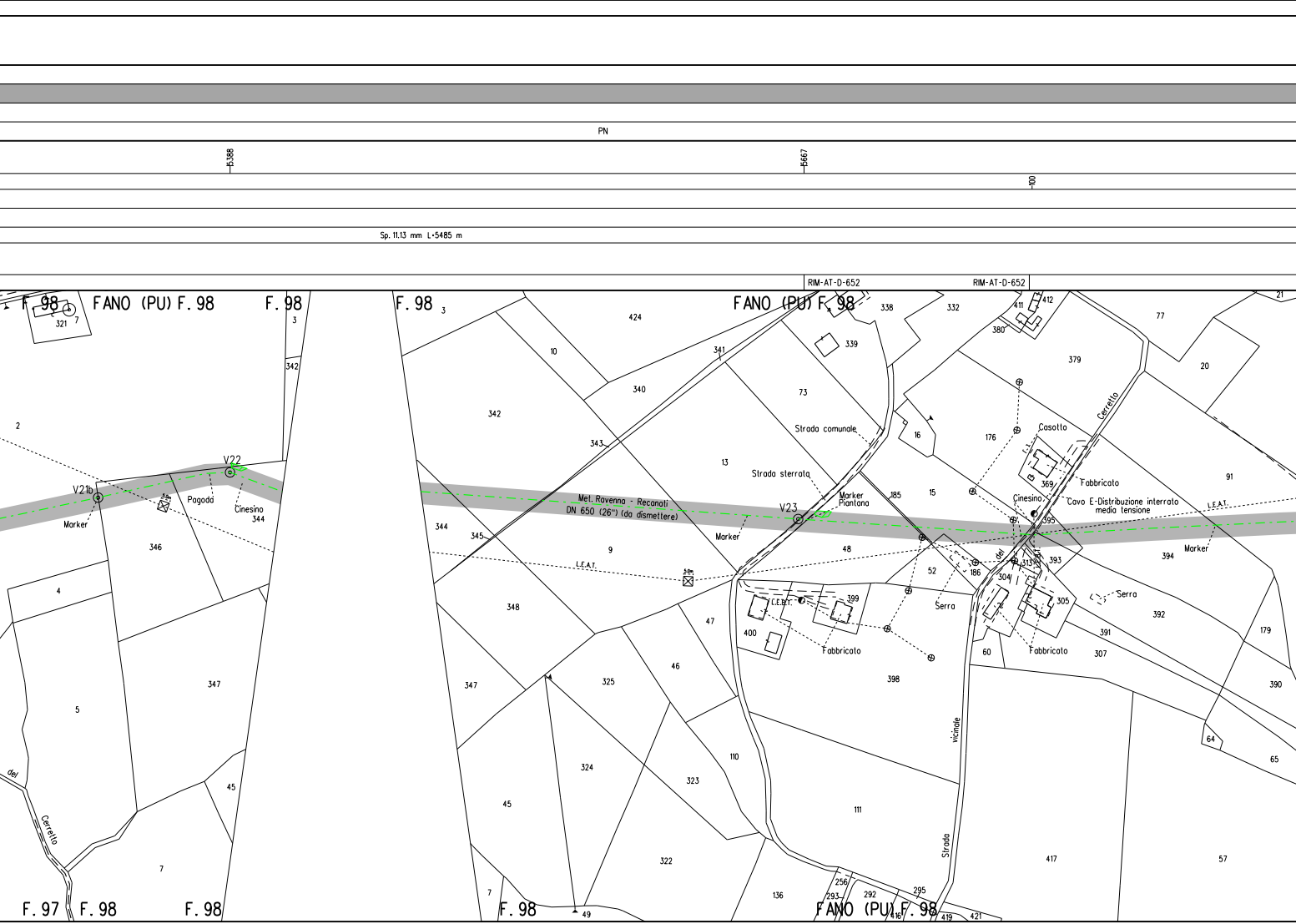
PN
5388
5667
100
Sp. 11.13 mm L=5485 m
RIM-AT-D-652
RIM-AT-D-652
FANO (PU) F. 98
F. 98
F. 98
FANO (PU) F. 98
FANO (PU) F. 98
F. 97
F. 98
F. 98
F. 98
V21b
V22
V23
Marker
Pagoda
Cinesino
Met. Ravenna - Recanati
DN 650 (26") (da dismettere)
L.E.A.T.
L.E.A.T.
Strada comunale
Strada sterrata
Marker
Piantana
Marker
Marker
Casotto
Fabbricato
Cinesino
Cavo E-Distribuzione interrato
media tensione
Serra
Serra
Fabbricato
Fabbricato
C.E.B.T.
Strada vicinale del Cerreto
del Cerreto
Cerreto
321
7
3
342
2
346
344
4
5
347
45
7
424
10
340
341
342
343
344
345
13
9
73
339
338
332
411
412
380
379
77
20
16
176
185
15
369
395
91
394
48
52
186
304
313
393
305
391
392
307
179
390
348
347
325
46
47
400
399
398
60
64
65
324
323
110
111
417
57
45
322
136
256
293
292
295
416
419
421
7
49

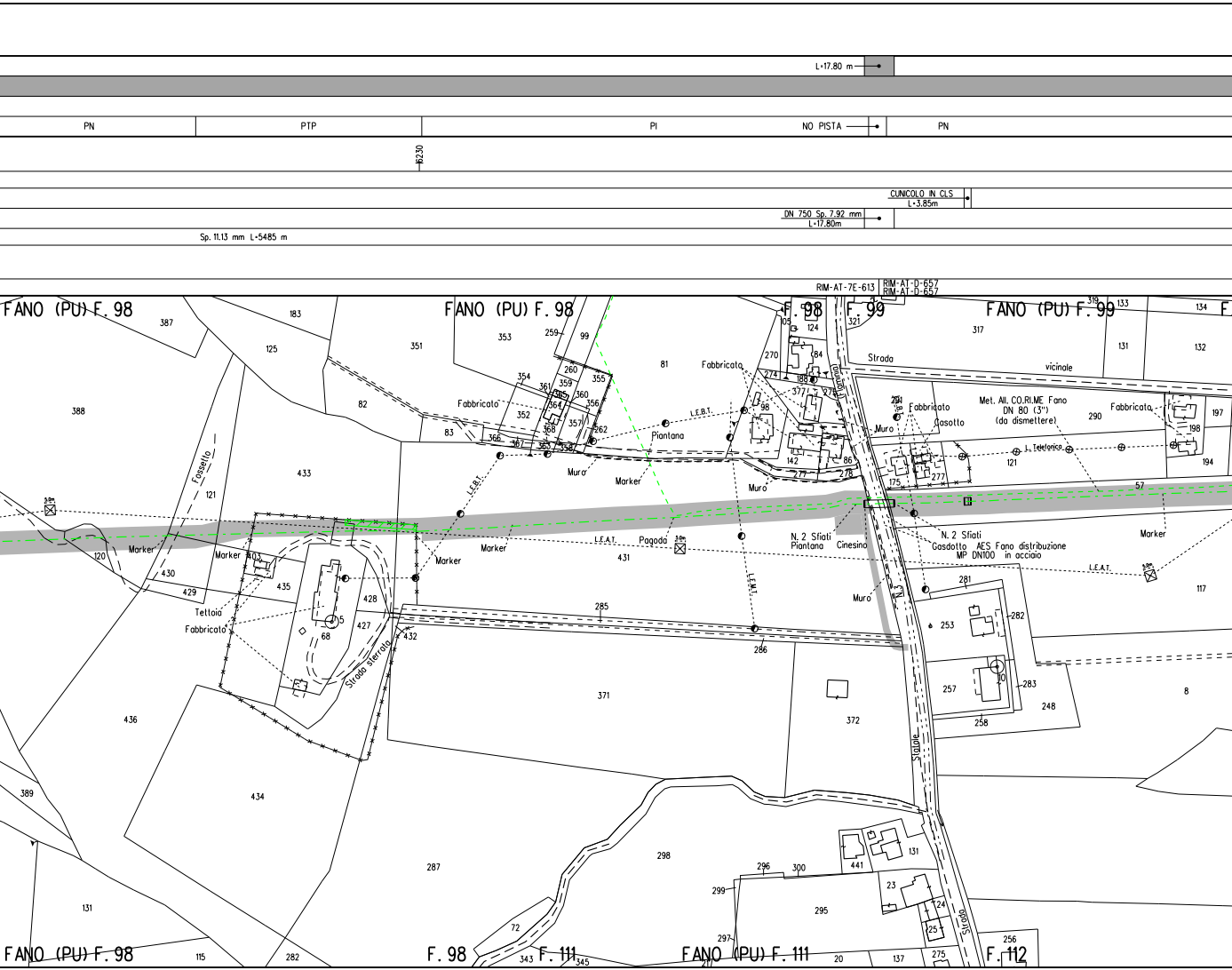
L=17.80 m
PN
PTP
PI
NO PISTA
PN
6230
CUNICOLO IN CLS
L=3.85m
DN 750 Sp. 7.92 mm
L=17.80m
Sp. 11.13 mm L=5485 m
RIM-AT-7E-613
RIM-AT-D-657
RIM-AT-D-657
FANO (PU) F. 98
FANO (PU) F. 98
F. 98
F. 99
FANO (PU) F. 99
FANO (PU) F. 98
F. 98
F. 111
FANO (PU) F. 111
F. 112
Fossello
Strada
vicinale
Flaminia
Statale
Strada
Strada sterrata
Fabbricato
Fabbricato
Fabbricato
Fabbricato
Fabbricato
Tettoia
Casotto
Piantana
Piantana
Pagoda
Cinesino
Muro
Muro
Muro
Muro
Muro
Marker
Marker
Marker
Marker
Marker
Marker
L.E.B.T.
L.E.A.T.
L.E.A.T.
L.E.M.T.
L. Telefonica
N. 2 Sfiati
N. 2 Sfiati
Met. All. CO.RI.ME Fano
DN 80 (3")
(da dismettere)
Gasdotto AES Fano distribuzione
MP DN100 in acciaio
N.3
3.0m
3.0m
3.0m
387
183
125
351
353
259
99
81
105
124
321
317
319
133
134
131
132
388
82
83
260
355
354
359
361
365
360
364
356
352
357
368
262
366
367
365
358
270
84
274
188
377
275
98
142
86
277
278
291
175
277
290
197
198
121
194
57
433
121
120
430
429
403
435
428
427
68
5
432
285
431
286
281
253
282
117
257
10
283
258
248
8
436
371
372
389
434
287
298
296
300
441
131
299
23
295
24
25
297
72
343
345
217
20
137
275
256
131
115
282

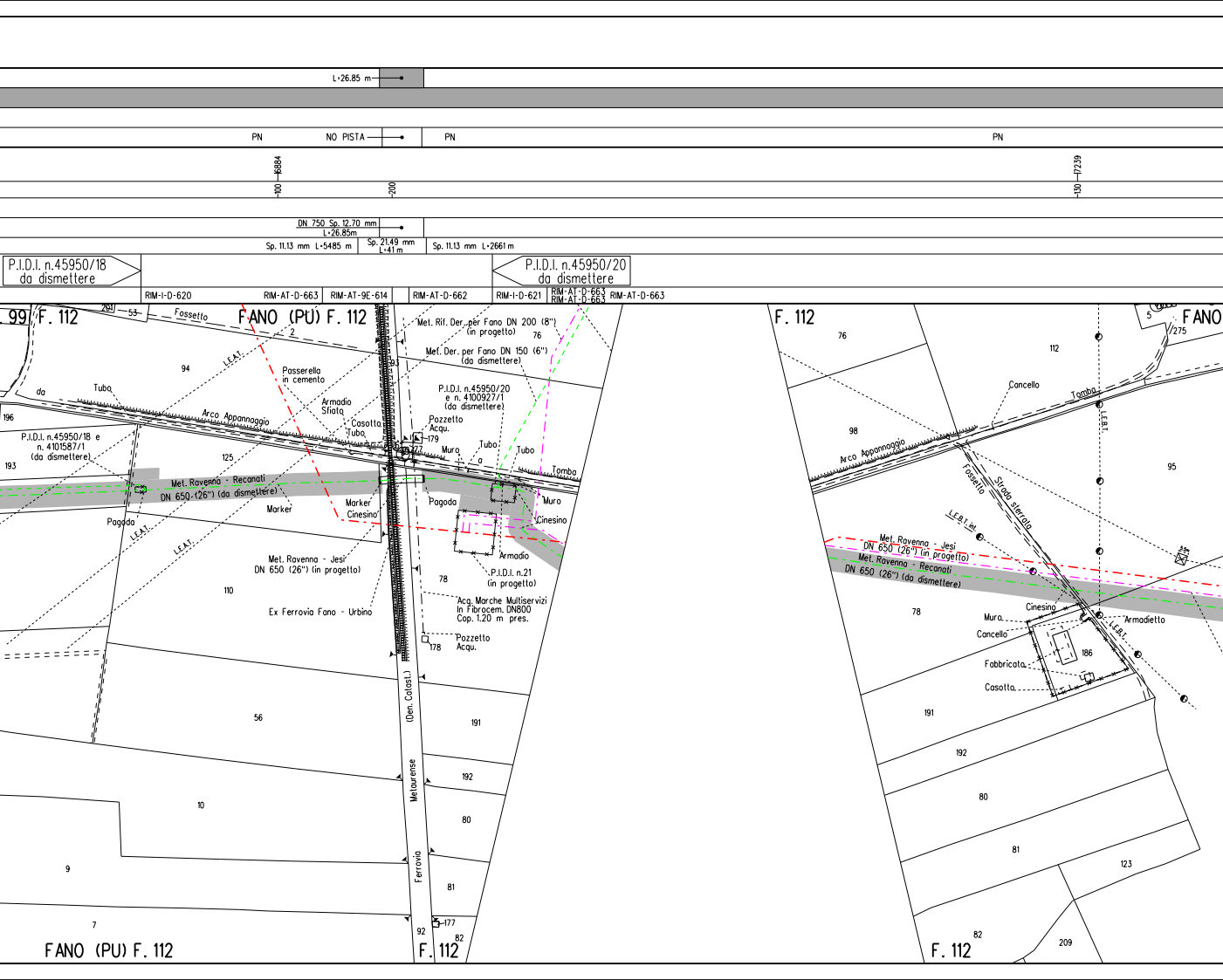
L=26.85 m
PN
NO PISTA
PN
PN
100
6884
200
130
7239
DN 750 Sp. 12.70 mm
L=26.85m
Sp. 11.13 mm L=5485 m
Sp. 21.49 mm
L=41 m
Sp. 11.13 mm L=2661 m
P.I.D.I. n.45950/18
da dismettere
P.I.D.I. n.45950/20
da dismettere
RIM-I-D-620
RIM-AT-D-663
RIM-AT-9E-614
RIM-AT-D-662
RIM-I-D-621
RIM-AT-D-663
RIM-AT-D-663
RIM-AT-D-663
99 F. 112
FANO (PU) F. 112
291
53
Fossetto
2
Met. Rif. Der. per Fano DN 200 (8") (in progetto)
76
Met. Der. per Fano DN 150 (6") (da dismettere)
L.E.A.T.
94
93
Passerella in cemento
Tubo
da
Armadio Sfiato
P.I.D.I. n.45950/20 e n. 4100927/1 (da dismettere)
Arco Appannaggio
Casotto
Tubo
Pozzetto Acqu.
179
196
P.I.D.I. n.45950/18 e n. 4101587/1 (da dismettere)
125
177
Muro
Tubo
a
Tubo
Tomba
193
Met. Ravenna - Recanati DN 650 (26") (da dismettere)
Marker
Cinesino
Marker
Pagoda
Muro
Cinesino
Pagoda
L.E.A.T.
L.E.A.T.
Armadio
Met. Ravenna - Jesi DN 650 (26") (in progetto)
P.I.D.I. n.21 (in progetto)
78
110
Ex Ferrovia Fano - Urbino
Acq. Marche Multiservizi In Fibrocem. DN800 Cop. 1.20 m pres.
Pozzetto Acqu.
178
(Den. Catast.)
56
191
Metaurense
192
10
80
Ferrovia
9
81
177
7
92
82
FANO (PU) F. 112
F. 112
F. 112
FANO
5
275
76
112
Cancello
Tomba
L.E.B.T.
98
Arco Appannaggio
95
Fossetto
Strada sterrata
L.E.B.T. int.
Met. Ravenna - Jesi DN 650 (26") (in progetto)
Met. Ravenna - Recanati DN 650 (26") (da dismettere)
78
Cinesino
Armadietto
Muro
L.E.B.T.
Cancello
186
Fabbricato
Casotto
191
192
80
81
123
82
209
F. 112

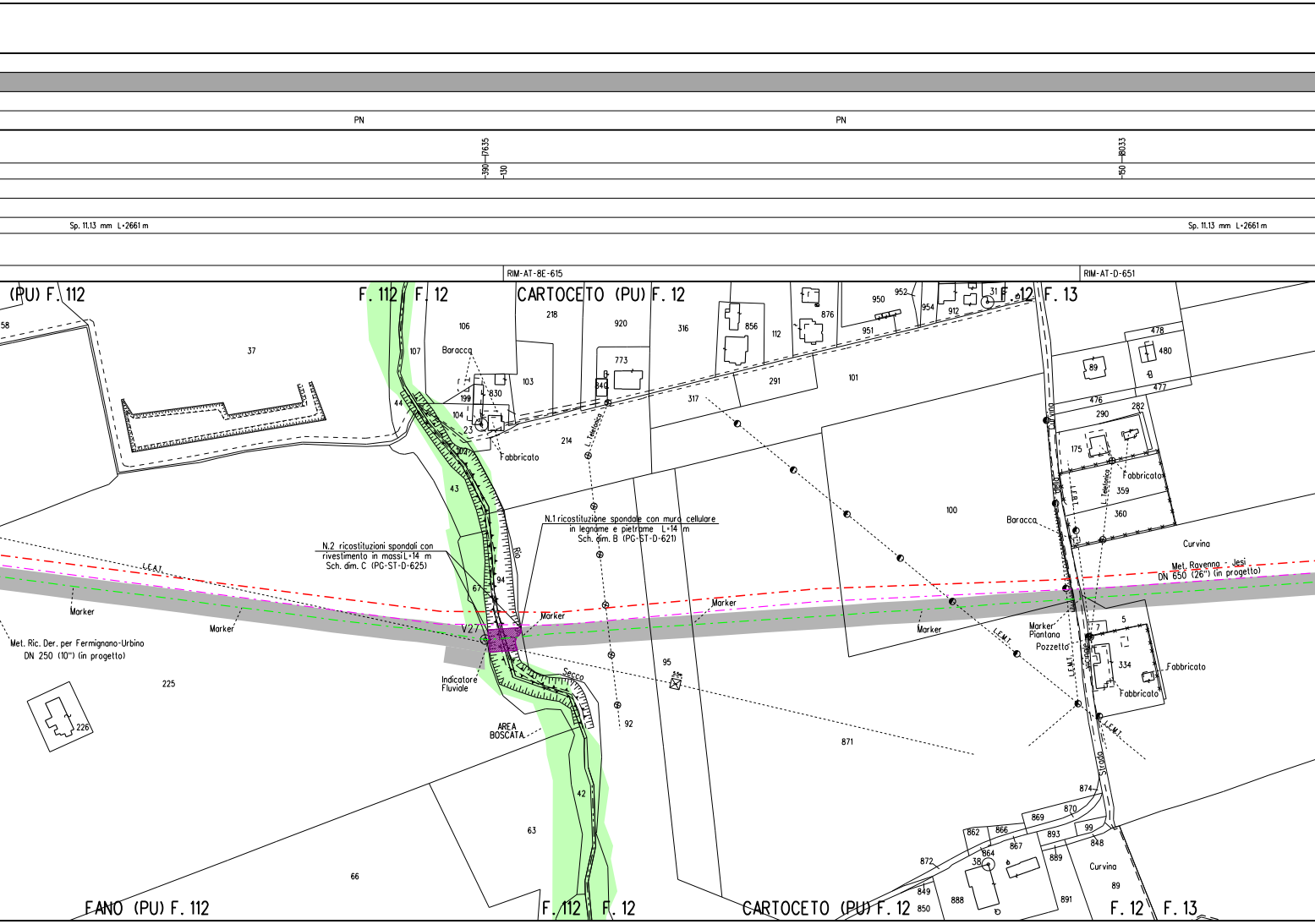
PN
PN
17635
-390
130
18033
-150
Sp. 11.13 mm L=2661 m
Sp. 11.13 mm L=2661 m
RIM-AT-8E-615
RIM-AT-D-651
(PU) F. 112
F. 112
F. 12
CARTOCETO (PU) F. 12
F. 12
F. 13
58
37
106
107
Baracca
103
830
199
104
23
Fabbricato
44
43
218
920
316
773
840
214
L. Telefonica
856
112
876
950
952
954
912
31
951
291
101
317
478
480
89
477
476
282
290
175
Fabbricato
359
360
L.F.B.T.
L. Telefonica
Curvina
Baracca
100
Curvina
Met. Ravenna - Jesi
DN 650 (26") (in progetto)
N.1 ricostituzione spondale con muro cellulare
in legname e pietrame L=14 m
Sch. dim. B (PG-ST-D-621)
N.2 ricostituzioni spondali con
rivestimento in massi L=14 m
Sch. dim. C (PG-ST-D-625)
Rio
94
67
L.E.A.T.
Marker
Marker
Marker
Marker
Marker
Met. Ric. Der. per Fermignano-Urbino
DN 250 (10") (in progetto)
V27
Indicatore
Fluviale
Secco
95
92
AREA
BOSCATA
225
226
Marker
Piantana
Pozzetto
L.E.M.T.
L.E.M.T.
L.E.M.T.
vicinale
Strada
7
5
334
Fabbricato
Fabbricato
871
42
63
66
874
870
869
862
866
867
99
893
848
889
872
864
38
849
850
888
891
Curvina
89
FANO (PU) F. 112
F. 112
F. 12
CARTOCETO (PU) F. 12
F. 12
F. 13

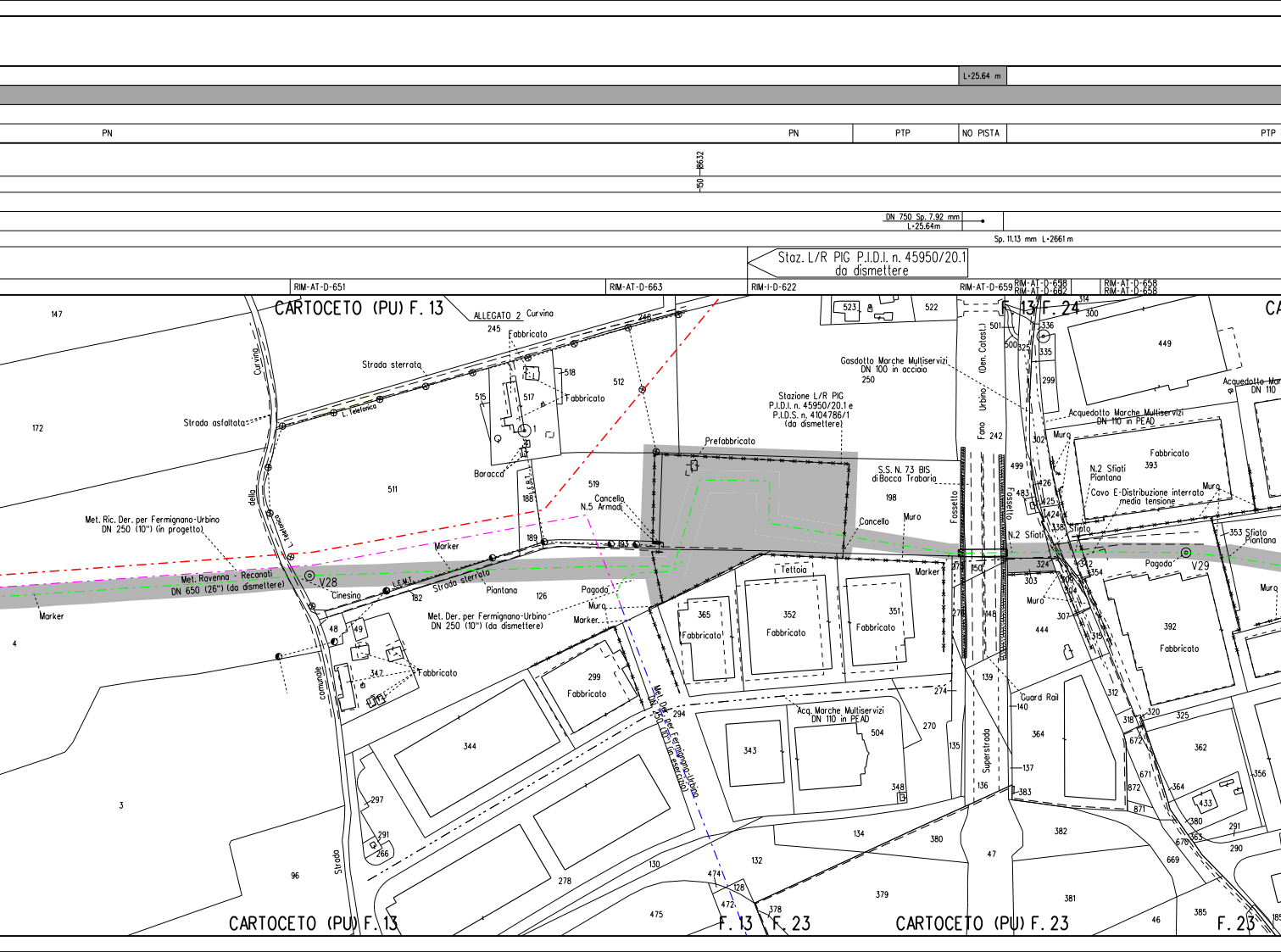
L=25.64 m
PN
PN
PTP
NO PISTA
PTP
-150
-18632
DN 750 Sp. 7.92 mm
L=25.64m
Sp. 11.13 mm L=2661 m
Staz. L/R PIG P.I.D.I. n. 45950/20.1
da dismettere
RIM-AT-D-651
RIM-AT-D-663
RIM-I-D-622
RIM-AT-D-659
RIM-AT-D-658
RIM-AT-D-662
RIM-AT-D-658
RIM-AT-D-658
CARTOCETO (PU) F. 13
ALLEGATO 2
Curvina
Fabbricato
Strada sterrata
Strada asfaltata
L. Telefonica
Baracca
Stazione L/R PIG
P.I.D.I. n. 45950/20.1 e
P.I.D.S. n. 4104786/1
(da dismettere)
Prefabbricato
Gasdotto Marche Multiservizi
DN 100 in acciaio
S.S. N. 73 BIS
di Bocca Trabaria
Fano Urbino (Den. Catast.)
Fossetto
Cancello
N.5 Armadi
Muro
N.2 Sfiati
Met. Ric. Der. per Fermignano-Urbino
DN 250 (10") (in progetto)
Met. Ravenna - Recanati
DN 650 (26") (da dismettere)
V28
Cinesino
Marker
Strada sterrata
Piantana
L.E.M.T.
Met. Der. per Fermignano-Urbino
DN 250 (10") (da dismettere)
Pagoda
Tettoia
Met. Der. per Fermignano-Urbino
DN 250 (10") (in esercizio)
Acq. Marche Multiservizi
DN 110 in PEAD
Strada comunale della Curvina
Superstrada
Guard Rail
Acquedotto Marche Multiservizi
DN 110 in PEAD
N.2 Sfiati
Piantana
Cavo E-Distribuzione interrato
media tensione
Acquedotto Mar
DN 110
Sfiato
Sfiato
Piantana
V29
F. 13 F. 24
CARTOCETO (PU) F. 13
F. 13 F. 23
CARTOCETO (PU) F. 23
F. 23
CA
147
172
4
3
96
245
248
518
517
515
512
1
511
519
188
189
193
182
126
48
49
347
299
294
344
297
291
266
278
130
474
472
128
475
378
132
365
352
351
343
504
348
270
274
134
380
379
523
522
250
198
501
500
242
499
483
150
148
135
136
139
140
137
383
47
382
381
46
385
336
335
325
314
300
299
449
302
426
425
424
338
324
303
342
354
309
304
307
315
312
318
320
325
672
671
872
871
364
362
356
433
380
363
291
290
676
669
393
392
444
353

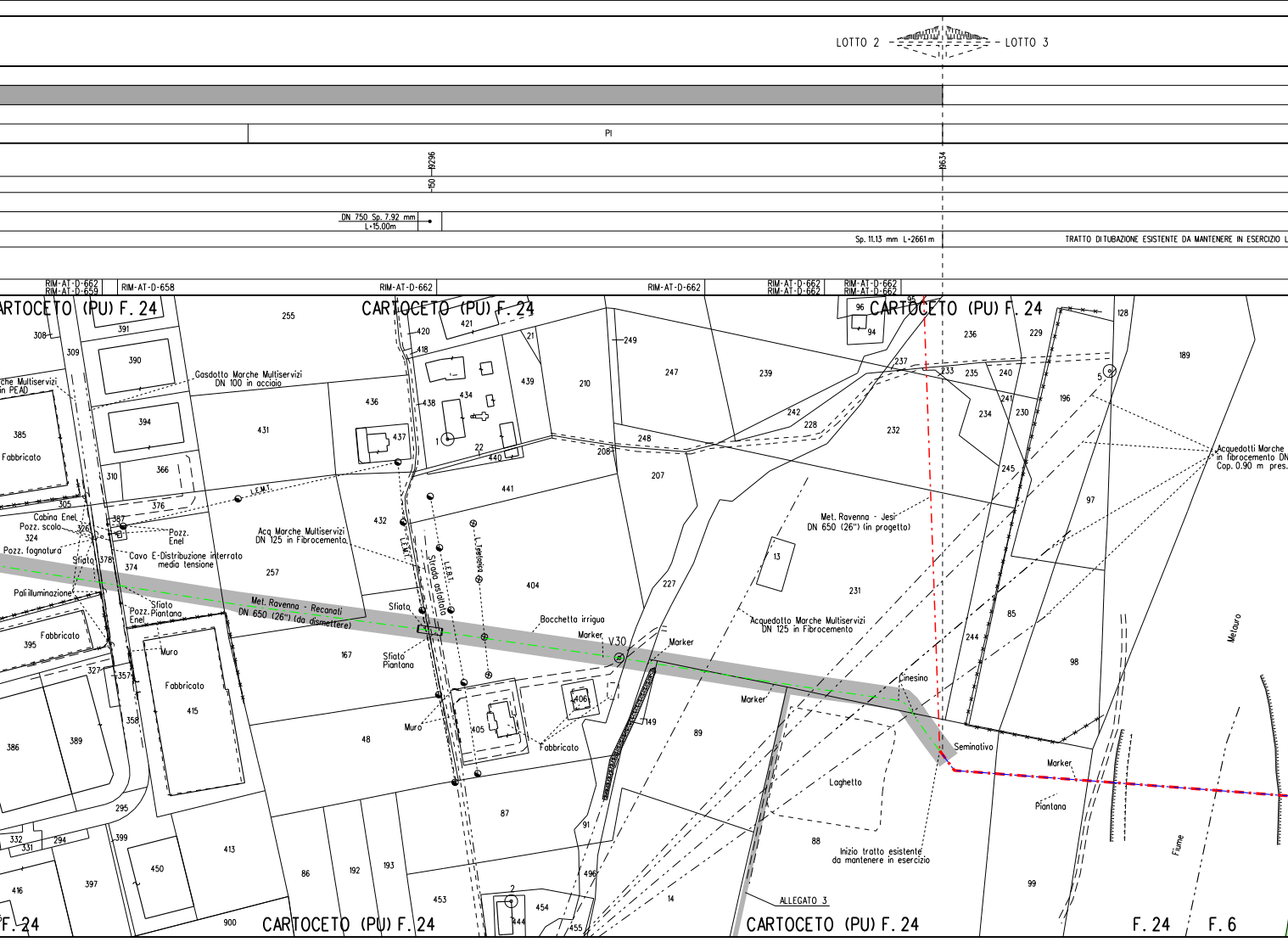
LOTTO 2
LOTTO 3
PI
150
9296
9634
DN 750 Sp. 7.92 mm
L=15.00m
Sp. 11.13 mm L=2661 m
TRATTO DI TUBAZIONE ESISTENTE DA MANTENERE IN ESERCIZIO L
RIM-AT-D-662
RIM-AT-D-659
RIM-AT-D-658
RIM-AT-D-662
RIM-AT-D-662
RIM-AT-D-662
RIM-AT-D-662
RIM-AT-D-662
RIM-AT-D-662
ARTOCETO (PU) F. 24
CARTOCETO (PU) F. 24
CARTOCETO (PU) F. 24
Gasdotto Marche Multiservizi
DN 100 in acciaio
che Multiservizi
in PEAD
Fabbricato
Cabina Enel
Pozz. scolo
Pozz. fognatura
Pozz.
Enel
Sfiato
Cavo E-Distribuzione interrato
media tensione
Acq Marche Multiservizi
DN 125 in Fibrocemento
L.E.M.T.
Pali illuminazione
Sfiato
Pozz. Piantana
Enel
Met. Ravenna - Recanati
DN 650 (26") (da dismettere)
Fabbricato
Muro
Fabbricato
L.E.M.T.
Strada asfaltata
L.E.B.T.
L. Telefonica
Sfiato
Sfiato
Piantana
Bocchetta irrigua
Marker
V30
Marker
Muro
Fabbricato
Met. Ravenna - Jesi
DN 650 (26") (in progetto)
Acquedotto Marche Multiservizi
DN 125 in Fibrocemento
Acquedotti Marche
in fibrocemento DN
Cop. 0.90 m pres.
Marker
Cinesino
Seminativo
Marker
Laghetto
Piantana
Inizio tratto esistente
da mantenere in esercizio
Metauro
Fiume
ALLEGATO 3
F. 24
CARTOCETO (PU) F. 24
CARTOCETO (PU) F. 24
F. 24
F. 6
308
391
255
309
390
385
394
431
436
437
310
366
305
376
387
326
324
378
374
257
395
327
357
415
358
386
389
295
332
331
294
399
450
413
416
397
900
421
420
418
21
249
439
438
434
1
22
440
210
247
239
208
248
207
441
432
404
167
48
405
406
149
87
86
192
193
453
2
444
454
455
496
91
14
227
89
88
96
95
94
237
233
235
240
236
229
128
189
242
228
232
241
230
234
196
5
245
97
13
231
244
85
98
99

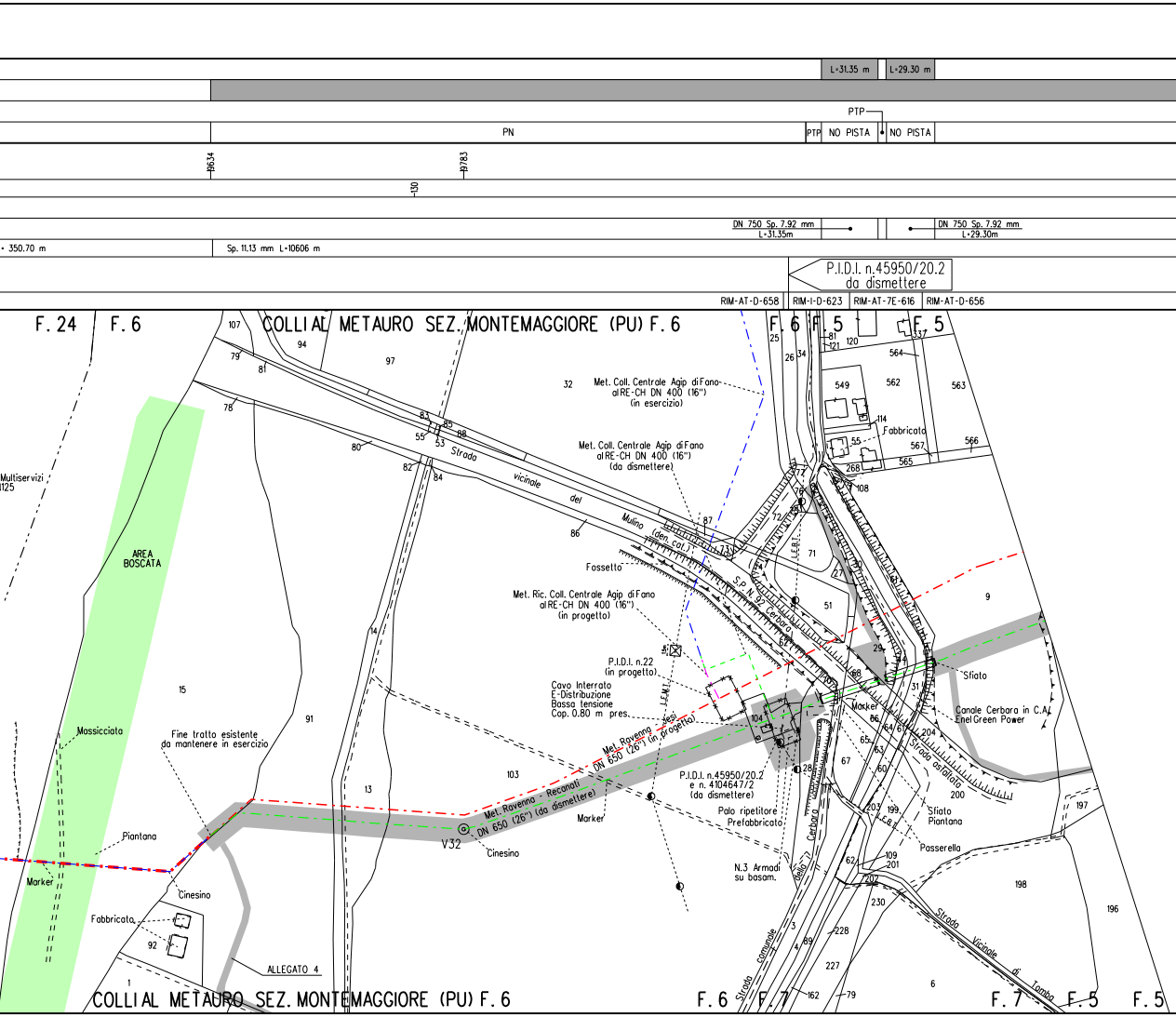
L=31.35 m
L=29.30 m
PTP
PN
PTP
NO PISTA
NO PISTA
9634
9783
130
DN 750 Sp. 7.92 mm
L=31.35m
DN 750 Sp. 7.92 mm
L=29.30m
350.70 m
Sp. 11.13 mm L=10606 m
P.I.D.I. n.45950/20.2
da dismettere
RIM-AT-D-658
RIM-I-D-623
RIM-AT-7E-616
RIM-AT-D-656
F. 24
F. 6
COLLI AL METAURO SEZ. MONTEMAGGIORE (PU) F. 6
F. 6
F. 5
F. 5
Met. Coll. Centrale Agip di Fano al RE-CH DN 400 (16") (in esercizio)
Met. Coll. Centrale Agip di Fano al RE-CH DN 400 (16") (da dismettere)
Met. Ric. Coll. Centrale Agip di Fano al RE-CH DN 400 (16") (in progetto)
Strada vicinale del Mulino (den. cat.)
S.P. N. 92 Cerbara
Fossetto
Fabbricato
P.I.D.I. n.22 (in progetto)
Cavo Interrato E-Distribuzione Bassa tensione Cop. 0.80 m pres.
L.E.M.T.
L.E.B.T.
Met. Ravenna - Jesi DN 650 (26") (in progetto)
Met. Ravenna - Reconati DN 650 (26") (da dismettere)
P.I.D.I. n.45950/20.2 e n. 4104647/2 (da dismettere)
Palo ripetitore Prefabbricato
N.3 Armadi su basam.
Sfiato
Marker
Canale Cerbara in C.A. Enel Green Power
Strada asfaltata
Sfiato Piantana
Passerella
Strada della Cerbara
Strada comunale
Strada Vicinale di Tomba
Multiservizi
125
AREA BOSCATA
Massicciata
Fine tratto esistente da mantenere in esercizio
Piantana
Marker
Cinesino
Fabbricato
V32
Cinesino
Marker
ALLEGATO 4
107
94
79
81
97
32
78
83
85
88
55
53
80
82
84
86
87
73
72
77
76
71
74
51
27
61
9
29
62
68
10
31
104
28
67
65
63
60
64
66
204
200
203
199
197
198
196
109
201
202
230
228
227
89
3
4
162
79
6
25
26
34
81
121
120
337
564
549
562
563
114
55
567
566
565
268
108
15
14
91
13
103
92
1
COLLI AL METAURO SEZ. MONTEMAGGIORE (PU) F. 6
F. 6
F. 7
F. 7
F. 5
F. 5

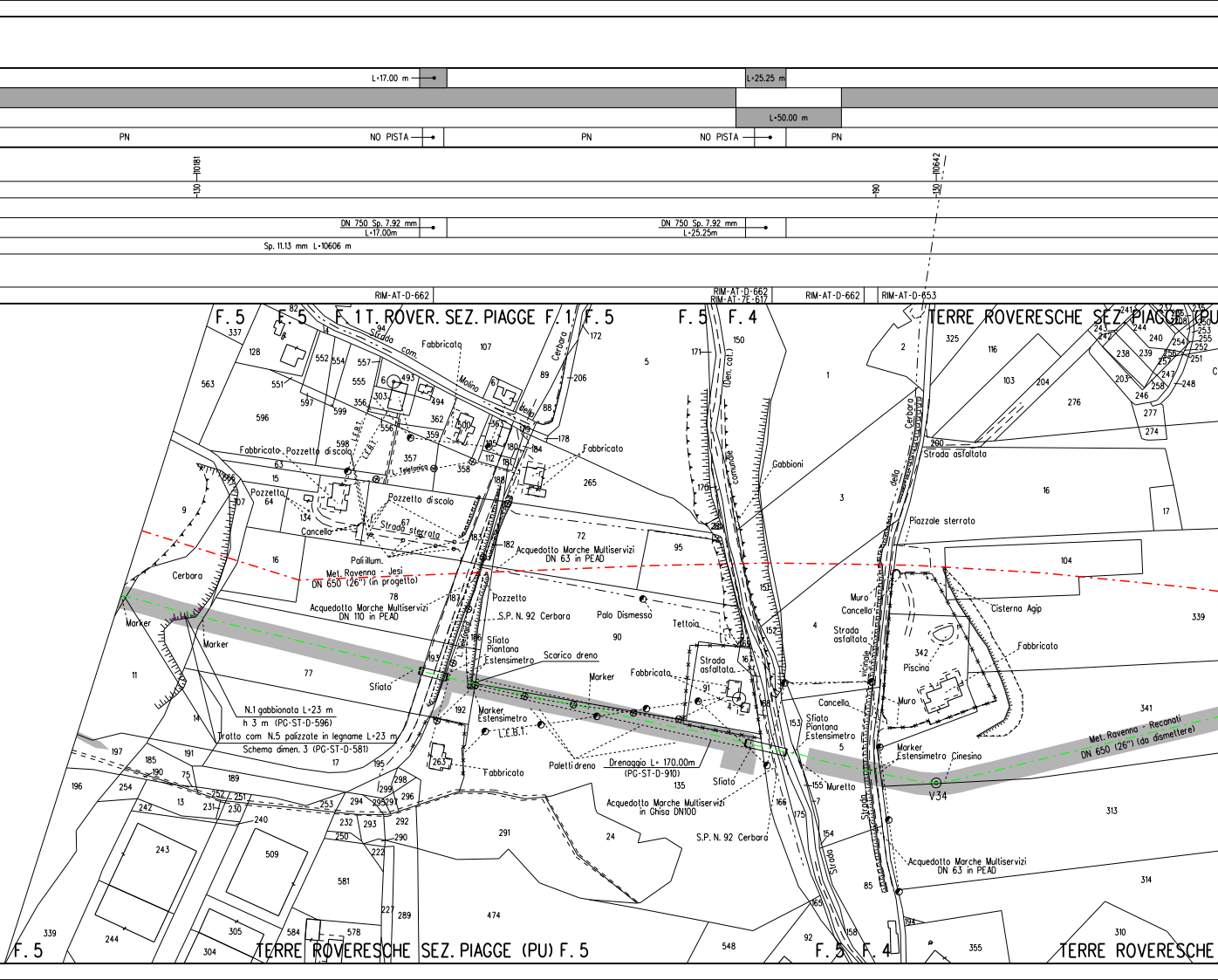
L=17.00 m
L=25.25 m
L=50.00 m
PN
NO PISTA
PN
NO PISTA
PN
130
10181
190
130
10642
DN 750 Sp. 7.92 mm L=17.00m
DN 750 Sp. 7.92 mm L=25.25m
Sp. 11.13 mm L=10606 m
RIM-AT-D-662
RIM-AT-D-662
RIM-AT-7E-617
RIM-AT-D-662
RIM-AT-D-653
F.5
F.5
F.1 T. ROVER. SEZ. PIAGGE F.1
F.5
F.5
F.4
TERRE ROVERESCHE SEZ. PIAGGE (PU)
Strada com. Molino Bello
Fabbricato
Cerbara
Fabbricato
Fabbricato Pozzetto di scolo
Pozzetto
Cancello
Pozzetto di scolo
Strada sterrata
L. Telefonica
Pali illum.
Met. Ravenna - Jesi DN 650 (26") (in progetto)
Acquedotto Marche Multiservizi DN 63 in PEAD
Acquedotto Marche Multiservizi DN 110 in PEAD
Pozzetto
S.P. N. 92 Cerbara
Palo Dismesso
Tettoia
Sfiato Piantana Estensimetro
Scarico dreno
Marker
Fabbricato
Strada asfaltata
Sfiato
Marker
Marker
N.1 gabbionata L=23 m h 3 m (PG-ST-D-596)
Tratto com. N.5 palizzate in legname L=23 m Schema dimen. 3 (PG-ST-D-581)
Marker Estensimetro
L.E.B.T.
Paletti dreno
Drenaggio L= 170.00m (PG-ST-D-910)
Fabbricato
Sfiato
Acquedotto Marche Multiservizi in Ghisa DN100
S.P. N. 92 Cerbara
Gabbioni
Den. cal.
comunale
Cerbara
della
Strada asfaltata
Piazzale sterrato
Muro Cancello
Strada asfaltata
Cisterna Agip
Fabbricato
Piscina
Cancello
Muro
Sfiato Piantana Estensimetro
Marker Estensimetro Cinesino
Muretto
Met. Ravenna - Recanati DN 650 (26") (da dismettere)
V34
Acquedotto Marche Multiservizi DN 63 in PEAD
Strada vicinale
Strada
F.5
TERRE ROVERESCHE SEZ. PIAGGE (PU) F.5
F.5 F.4
TERRE ROVERESCHE

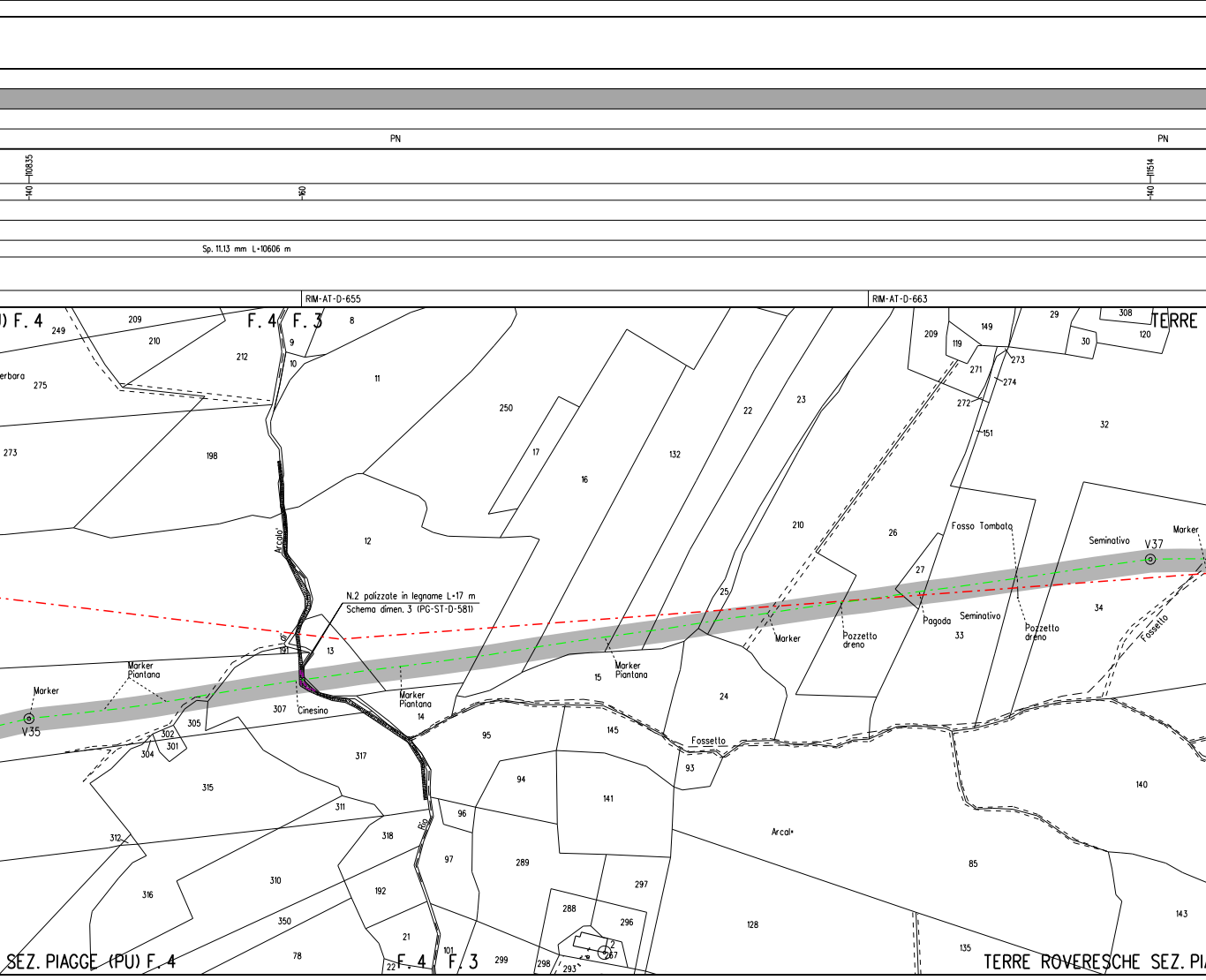
PN
PN
140
10835
160
140
11514
Sp. 11.13 mm L=10606 m
RIM-AT-D-655
RIM-AT-D-663
) F. 4
F. 4
F. 3
TERRE
249
209
210
212
9
10
8
11
erbara
275
273
198
12
250
17
16
132
22
23
210
26
209
119
149
271
273
274
272
151
29
308
120
30
32
Arcalo'
N.2 palizzate in legname L=17 m
Schema dimen. 3 (PG-ST-D-581)
191
13
Cinesino
Marker
Piantana
Marker
Marker
Piantana
14
V35
307
305
302
301
304
315
317
311
312
316
310
350
78
318
192
21
22
Marker
Piantana
15
25
Marker
24
95
145
94
141
96
97
289
297
288
296
293
298
299
101
2
267
93
Fossetto
Arcal•
85
128
135
27
Pagoda
Pozzetto
dreno
33
Seminativo
Fosso Tombato
Pozzetto
dreno
Seminativo
V37
Marker
34
Fossetto
140
143
SEZ. PIAGGE (PU) F. 4
F. 4
F. 3
TERRE ROVERESCHE SEZ. PI

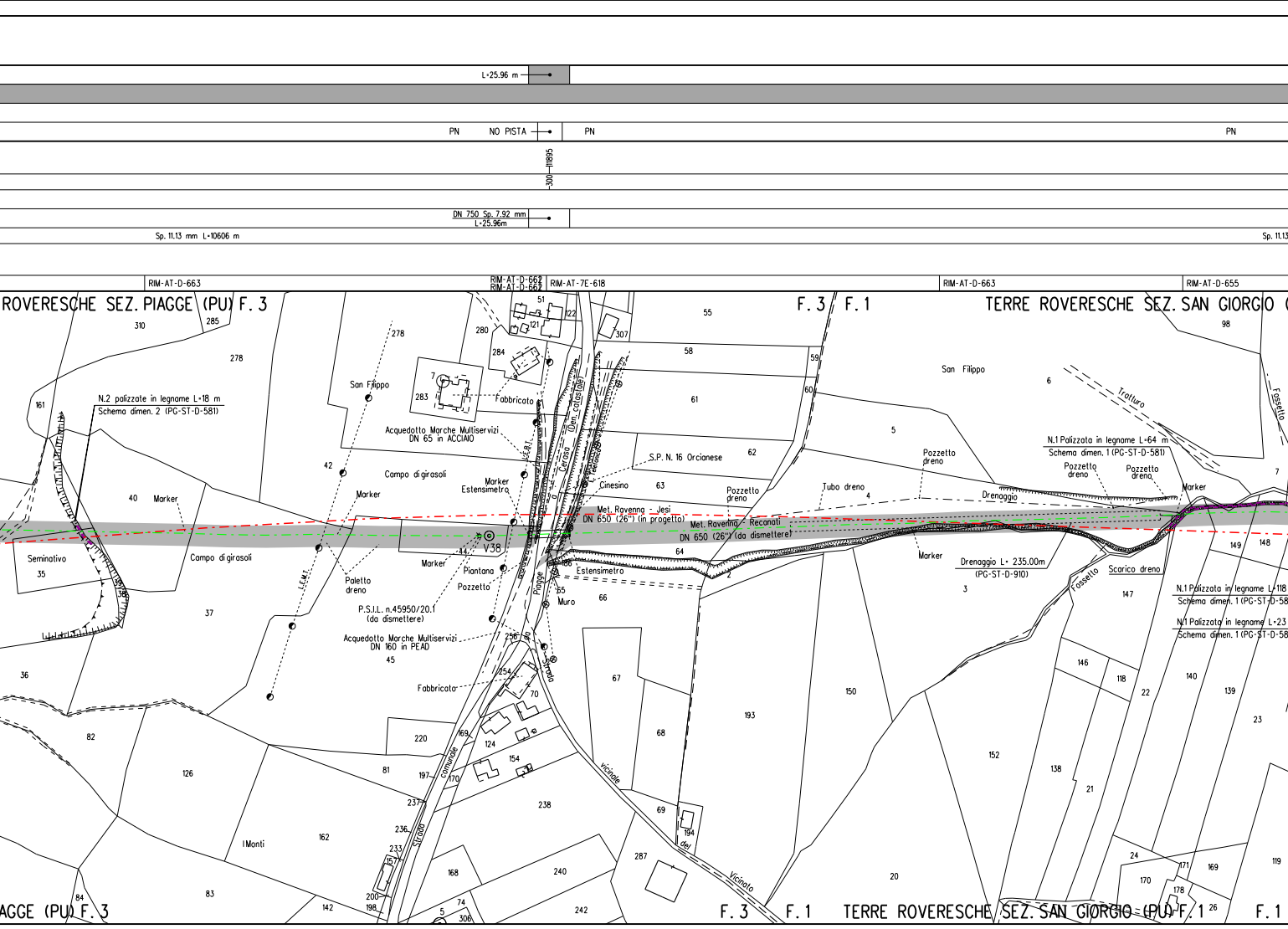
L=25.96 m
PN
NO PISTA
PN
PN
300—11895
DN 750 Sp. 7.92 mm
L=25.96m
Sp. 11.13 mm L=10606 m
Sp. 11.13
RIM-AT-D-663
RIM-AT-D-662
RIM-AT-D-662
RIM-AT-7E-618
RIM-AT-D-663
RIM-AT-D-655
ROVERESCHE SEZ. PIAGGE (PU) F. 3
F. 3 F. 1
TERRE ROVERESCHE SEZ. SAN GIORGIO
N.2 palizzate in legname L=18 m
Schema dimen. 2 (PG-ST-D-581)
San Filippo
Fabbricato
Acquedotto Marche Multiservizi
DN 65 in ACCIAIO
Campo di girasoli
Marker
Marker
Estensimetro
S.P. N. 16 Orcianese
Cinesino
Met. Ravenna - Jesi
DN 650 (26") (in progetto)
Met. Ravenna - Recanati
DN 650 (26") (da dismettere)
V38
Seminativo
Campo di girasoli
Paletto
dreno
Marker
Piantana
Pozzetto
Estensimetro
Muro
P.S.I.L. n.45950/20.1
(da dismettere)
Acquedotto Marche Multiservizi
DN 160 in PEAD
L.E.M.T.
L.E.B.T.
Cerasa
(Den. catastale)
C. Telefonico
Piagge
Strada
Fabbricato
Strada comunale
vicinale
del
Vicinato
I Monti
Pozzetto
dreno
Tubo dreno
Pozzetto
dreno
Drenaggio
San Filippo
Tratturo
Fossetto
N.1 Palizzata in legname L=64 m
Schema dimen. 1 (PG-ST-D-581)
Pozzetto
dreno
Pozzetto
dreno
Marker
Marker
Drenaggio L= 235.00m
(PG-ST-D-910)
Fossetto
Scarico dreno
N.1 Palizzata in legname L=118
Schema dimen. 1 (PG-ST-D-58
N.1 Palizzata in legname L=23
Schema dimen. 1 (PG-ST-D-58
AGGE (PU) F. 3
F. 3
F. 1
TERRE ROVERESCHE SEZ. SAN GIORGIO (PU) F. 1
F. 1
310
285
278
278
161
40
35
42
37
36
280
51
121
122
307
284
7
283
44
63
64
66
65
66
256
254
70
45
67
68
69
194
193
150
152
82
126
81
220
124
169
154
197
170
238
237
236
233
157
162
83
84
142
168
240
242
200
198
5
74
306
287
55
58
59
61
60
62
5
6
4
2
3
20
98
7
149
148
147
146
118
22
140
139
23
138
21
24
171
169
170
178
26
119

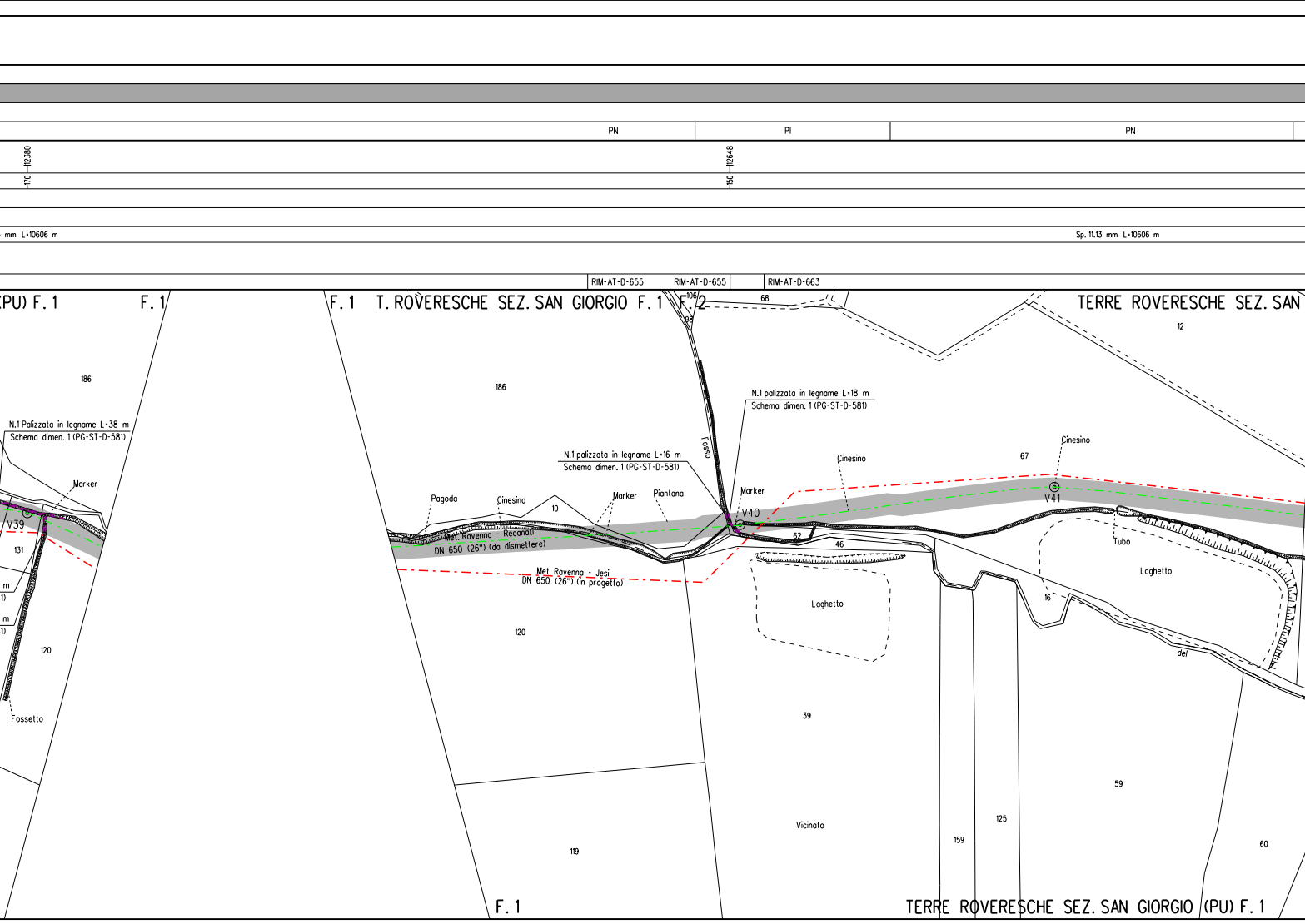
PN
PI
PN
12380
170
12648
150
mm L=10606 m
Sp. 11.13 mm L=10606 m
RIM-AT-D-655
RIM-AT-D-655
RIM-AT-D-663
(PU) F. 1
F. 1
F. 1 T. ROVERESCHE SEZ. SAN GIORGIO F. 1
F. 2
106
98
68
TERRE ROVERESCHE SEZ. SAN
12
186
N.1 Palizzata in legname L=38 m
Schema dimen. 1 (PG-ST-D-581)
Marker
V39
131
m
1)
m
1)
120
Fossetto
186
N.1 palizzata in legname L=18 m
Schema dimen. 1 (PG-ST-D-581)
Fosso
N.1 palizzata in legname L=16 m
Schema dimen. 1 (PG-ST-D-581)
Cinesino
67
Cinesino
Pagoda
Cinesino
10
Marker
Piantana
Marker
V40
V41
Met. Ravenna - Recanati
DN 650 (26") (da dismettere)
62
46
Tubo
Laghetto
Met. Ravenna - Jesi
DN 650 (26") (in progetto)
Laghetto
16
dei
120
39
59
119
Vicinato
159
125
60
F. 1
TERRE ROVERESCHE SEZ. SAN GIORGIO (PU) F. 1

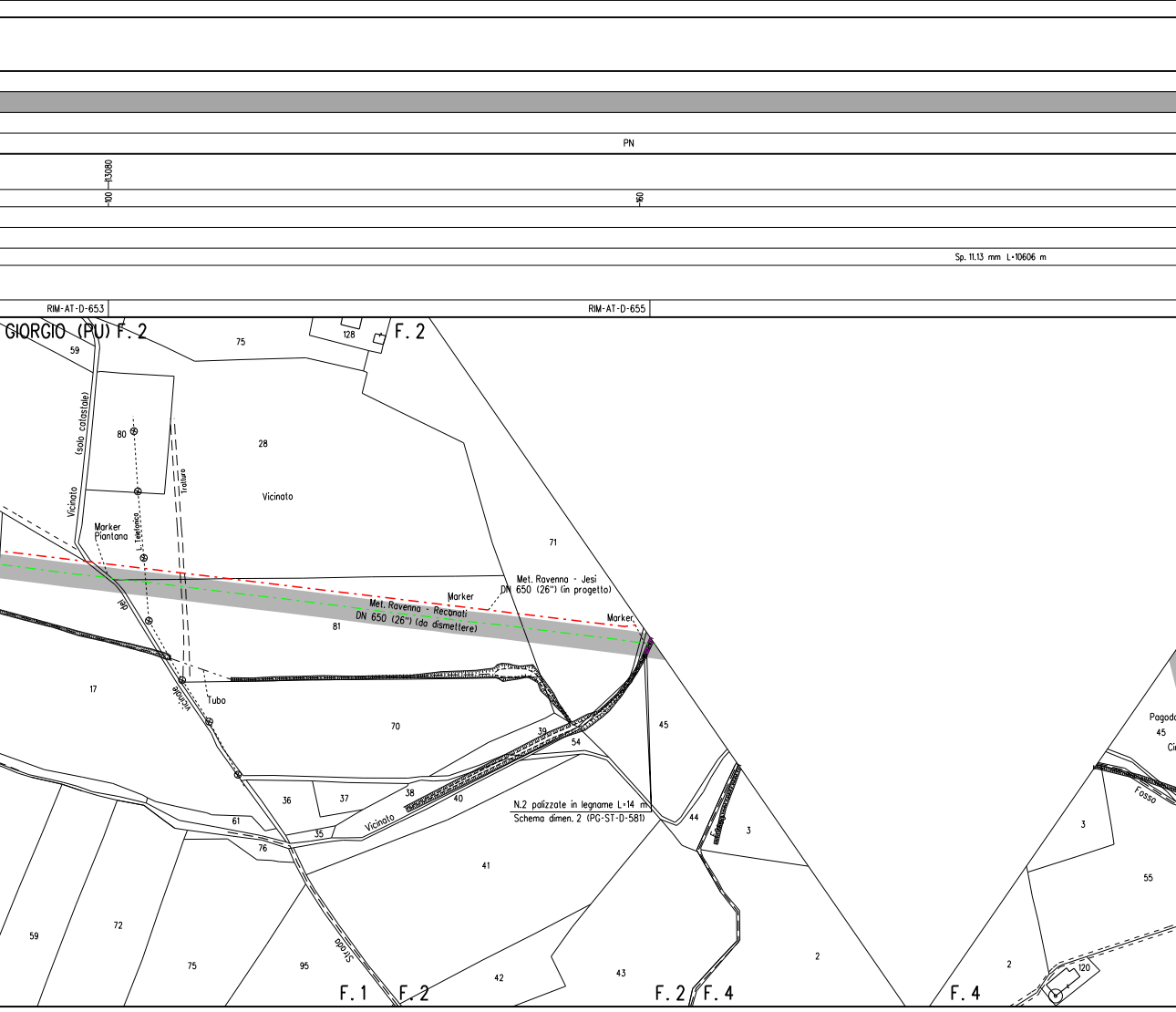
PN
100—113080
160
Sp. 11.13 mm L=10606 m
RIM-AT-D-653
RIM-AT-D-655
GIORGIO (PU) F. 2
F. 2
59
75
128
80
28
Vicinato
(solo catastale)
Tratturo
Marker
Piantana
L. Telefonica
71
Met. Ravenna - Jesi
DN 650 (26") (in progetto)
Marker
Met. Ravenna - Recanati
DN 650 (26") (da dismettere)
Marker
81
Vicinale
17
Tubo
70
45
39
54
36
37
38
40
Vicinato
N.2 palizzate in legname L=14 m
Schema dimen. 2 (PG-ST-D-581)
44
3
61
76
35
41
Strada
59
72
75
95
42
43
2
F. 1
F. 2
F. 2
F. 4
F. 4
Pagoda
45
Fosso
3
55
2
120

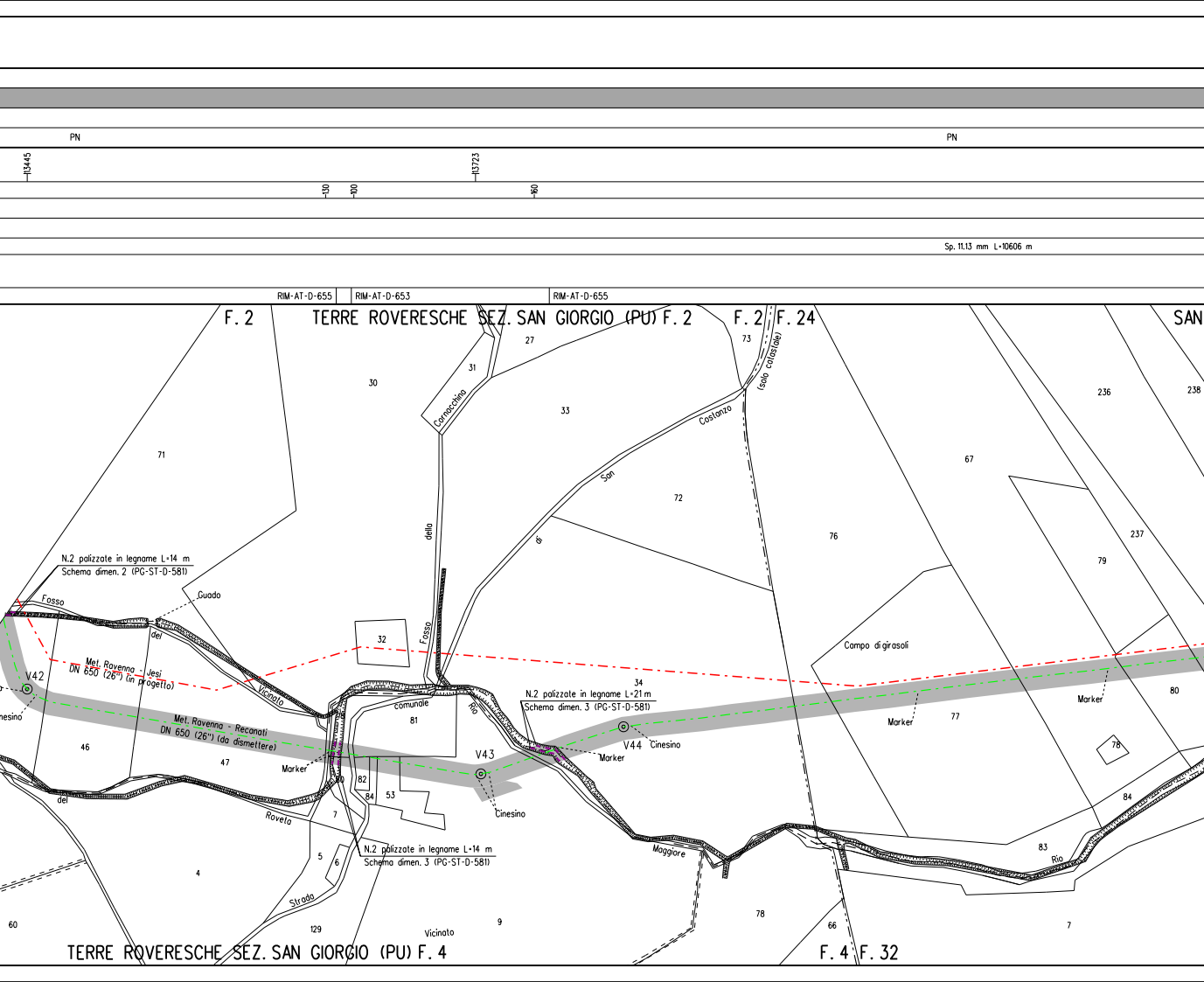
PN
PN
13445
13723
130
100
160
Sp. 11.13 mm L=10606 m
RIM-AT-D-655
RIM-AT-D-653
RIM-AT-D-655
F. 2
TERRE ROVERESCHE SEZ. SAN GIORGIO (PU) F. 2
F. 2
F. 24
SAN
27
73
(solo catastale)
31
30
Cornacchina
33
Costanzo
236
238
71
San
67
72
di
della
76
237
79
N.2 palizzate in legname L=14 m
Schema dimen. 2 (PG-ST-D-581)
Guado
Fosso
del
32
Fosso
Campo di girasoli
Met. Ravenna - Jesi
DN 650 (26") (in progetto)
V42
nesino
Vicinato
34
N.2 palizzate in legname L=21 m
Schema dimen. 3 (PG-ST-D-581)
comunale
Rio
Marker
Marker
80
81
Met. Ravenna - Recanati
DN 650 (26") (da dismettere)
V44
Cinesino
77
46
47
Marker
V43
Marker
78
80
82
84
53
del
Cinesino
84
Roveta
7
N.2 palizzate in legname L=14 m
Schema dimen. 3 (PG-ST-D-581)
Maggiore
83
Rio
5
6
4
Strada
78
60
129
Vicinato
9
66
7
TERRE ROVERESCHE SEZ. SAN GIORGIO (PU) F. 4
F. 4
F. 32

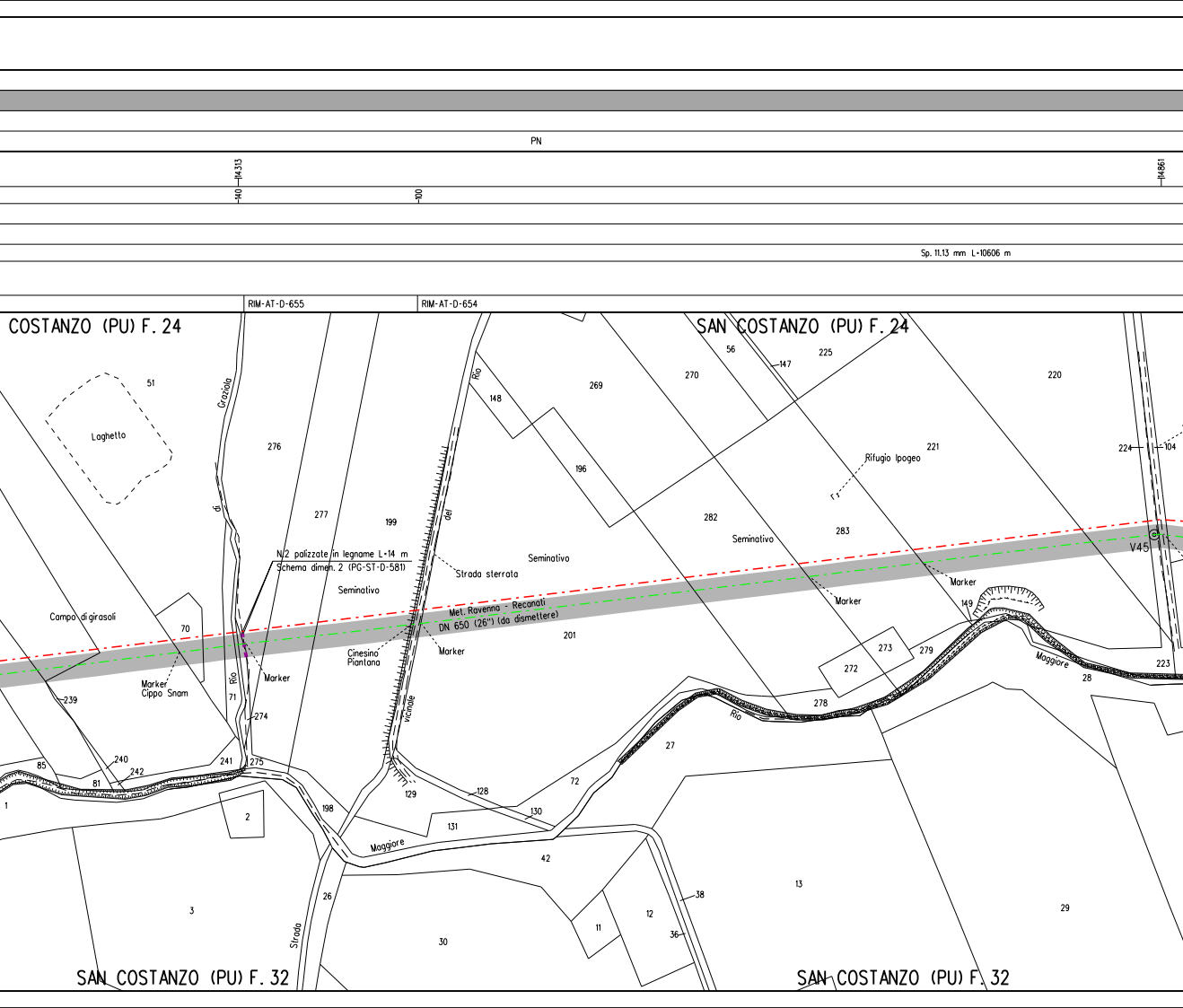
PN
14313
140
100
14861
Sp. 11.13 mm L=10606 m
RIM-AT-D-655
RIM-AT-D-654
COSTANZO (PU) F. 24
SAN COSTANZO (PU) F. 24
51
Laghetto
Graziola
di
Rio
276
277
199
Rio
148
del
269
270
56
147
225
220
196
282
Rifugio Ipogeo
221
224
104
283
Seminativo
N/2 palizzate in legname L=14 m
Schema dimen. 2 (PG-ST-D-581)
Strada sterrata
Seminativo
Seminativo
Marker
Marker
149
V45
Campo di girasoli
70
Met. Ravenna - Recanati
DN 650 (26") (da dismettere)
Cinesino
Piantana
Marker
201
273
279
272
Maggiore
28
223
Marker
Cippo Snam
239
71
Marker
274
vicinale
278
Rio
27
85
240
242
81
241
275
1
2
198
129
128
131
130
72
Maggiore
42
3
26
Strada
30
11
12
38
36
13
29
SAN COSTANZO (PU) F. 32
SAN COSTANZO (PU) F. 32

PN

PN

140 —15186

Sp. 11.13 mm L=10606 m

RIM-AT-D-655

RIM-AT-6E-619

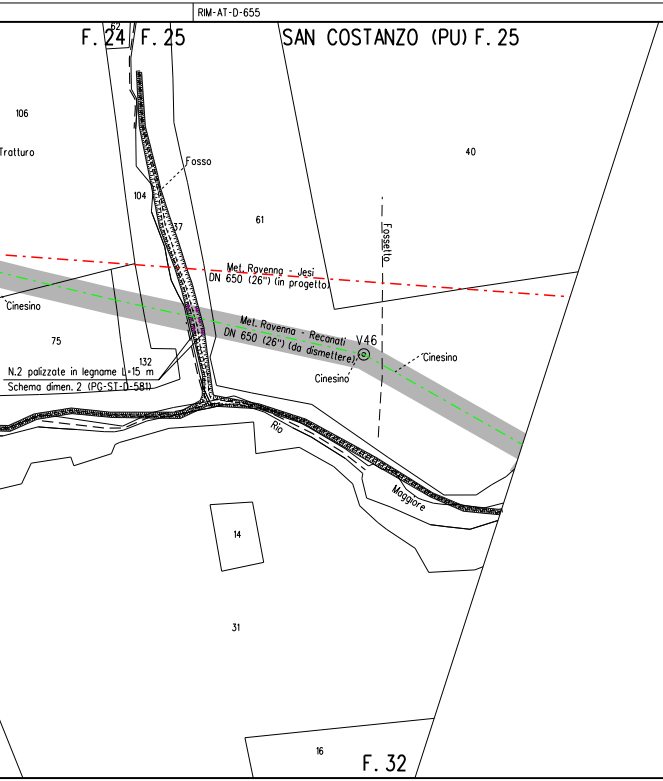
F. 24
62
F. 25
SAN COSTANZO (PU)
F. 25
106
Trattura
Fosso
104
37
40
61
Fossetto
Met. Ravenna - Jesi
DN 650 (26") (in progetto)
Cinesino
75
Met. Ravenna - Recanati
DN 650 (26") (da dismettere)
V46
132
Cinesino
Cinesino
N.2 palizzate in legname L=15 m
Schema dimen. 2 (PG-ST-D-581)
Rio
Maggiore
14
31
16
F. 32

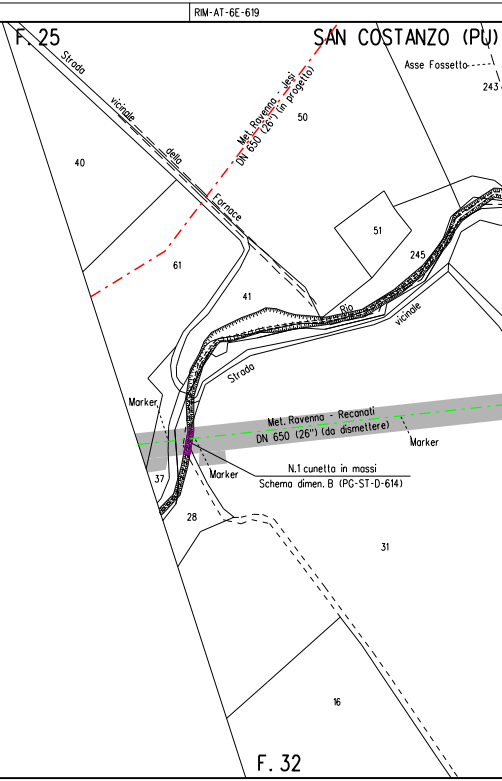
F. 25
SAN COSTANZO (PU)
Asse Fossetto
243
Strada
vicinale
della
Fornace
Met. Ravenna - Jesi
DN 650 (26") (in progetto)
50
40
51
245
61
41
Rio
vicinale
Strada
Marker
Met. Ravenna - Recanati
DN 650 (26") (da dismettere)
Marker
37
Marker
N.1 cunetta in massi
Schema dimen. B (PG-ST-D-614)
28
31
16
F. 32

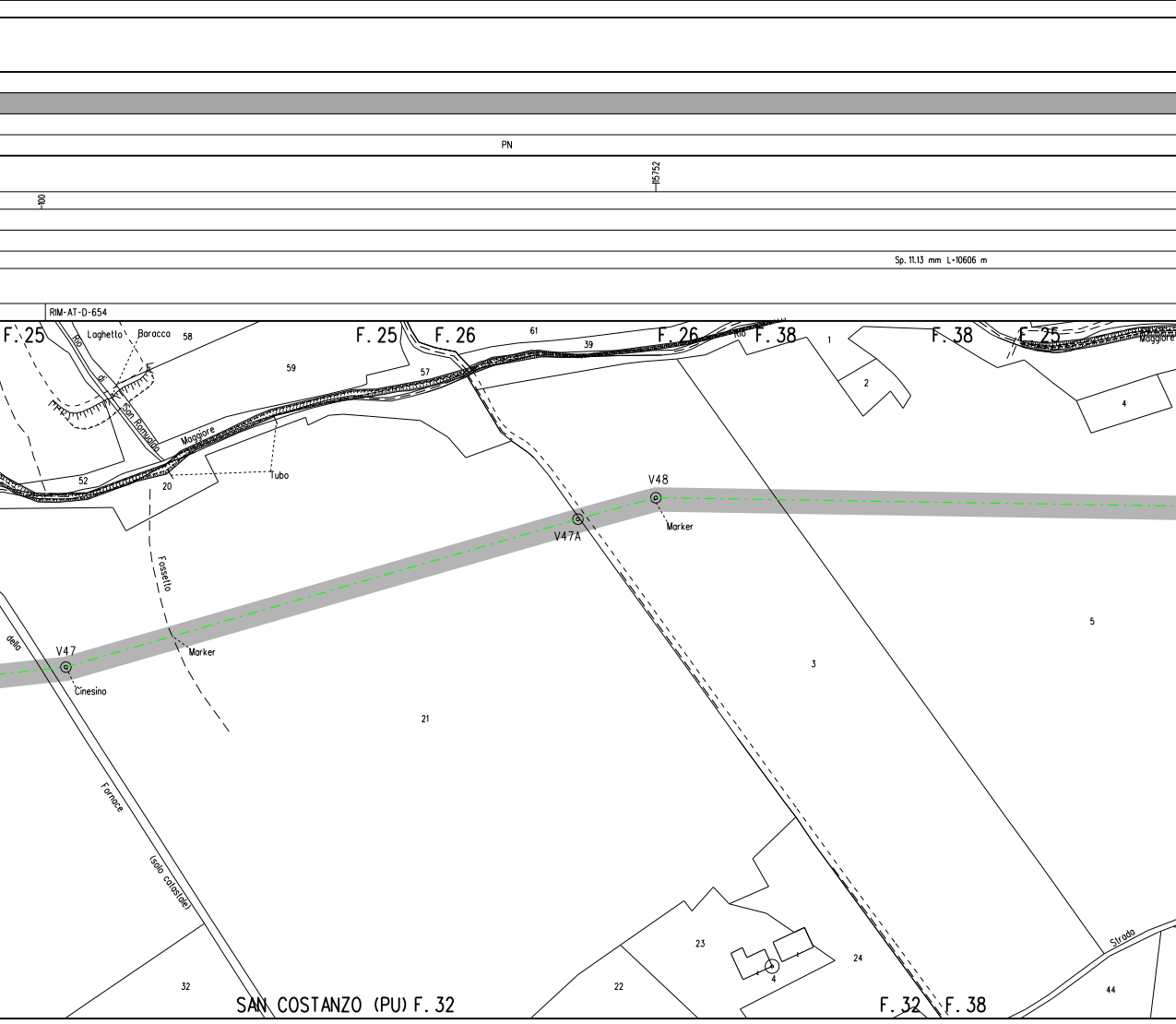
PN
15752
100
Sp. 11.13 mm L-10606 m
RIM-AT-D-654
F. 25
Laghetto
Baracca
58
Rio di San Romualdo
59
F. 25
F. 26
61
57
39
F. 26
Rio
F. 38
1
2
F. 38
F. 25
Maggiore
4
Maggiore
52
20
Tubo
V48
V47A
Marker
Fossetto
5
3
della
V47
Cinesino
Marker
21
Fornace
(solo catastale)
23
24
Strada
32
22
4
44
SAN COSTANZO (PU) F. 32
F. 32
F. 38

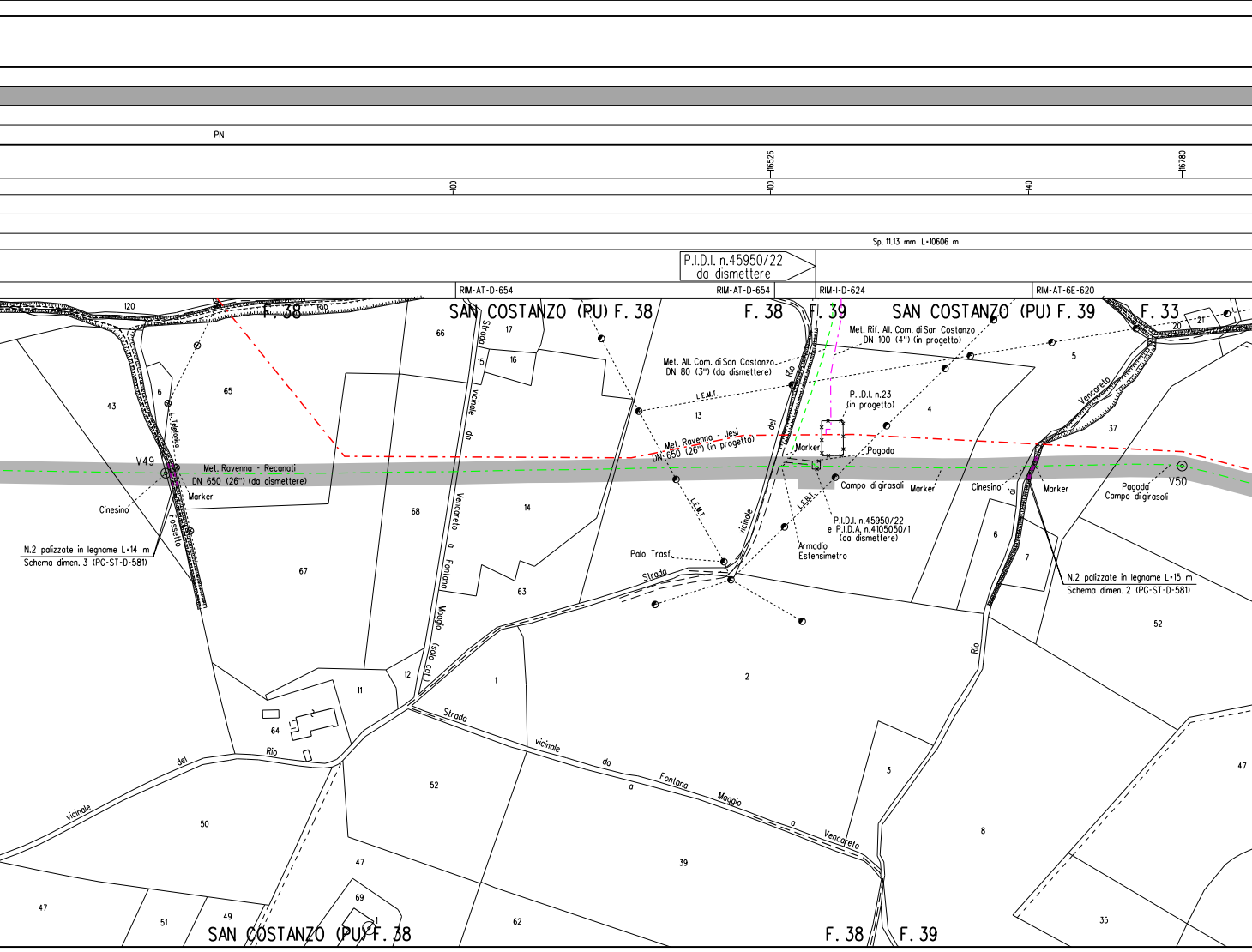
PN
100
16526
100
140
16780
Sp. 11.13 mm L=10606 m
P.I.D.I. n.45950/22 da dismettere
RIM-AT-D-654
RIM-AT-D-654
RIM-I-D-624
RIM-AT-6E-620
SAN COSTANZO (PU) F. 38
F. 38
F. 39
SAN COSTANZO (PU) F. 39
F. 33
120
F. 38
Rio
66
17
16
15
Strada vicinale da Vencareto a Fontana Maggio (solo cal.)
6
65
43
L. Telefonica
V49
Met. Ravenna - Recanati
DN 650 (26") (da dismettere)
Marker
Cinesino
Fossetto
N.2 palizzate in legname L=14 m
Schema dimen. 3 (PG-ST-D-581)
67
68
14
63
Met. All. Com. di San Costanzo
DN 80 (3") (da dismettere)
L.E.M.T.
13
Met. Ravenna - Jesi
DN 650 (26") (in progetto)
L.E.M.T.
Palo Trasf.
Strada vicinale del Rio
Met. Rif. All. Com. di San Costanzo
DN 100 (4") (in progetto)
P.I.D.I. n.23
(in progetto)
4
5
Marker
Pagoda
Campo di girasoli
Marker
L.E.B.T.
P.I.D.I. n.45950/22
e P.I.D.A. n.4105050/1
(da dismettere)
Armadio
Estensimetro
20
21
Vencareto
37
Cinesino
Marker
Pagoda
Campo di girasoli
V50
6
7
N.2 palizzate in legname L=15 m
Schema dimen. 2 (PG-ST-D-581)
52
Rio di Vencareto
12
11
1
2
64
Rio
del
vicinale
Strada vicinale da Fontana Maggio a Vencareto
52
50
47
39
69
1
49
51
47
62
3
8
47
35
SAN COSTANZO (PU) F. 38
F. 38
F. 39

PN PN

17202 17520

60

Sp. 11,13 mm L=10606 m

RIM-AT-D-654

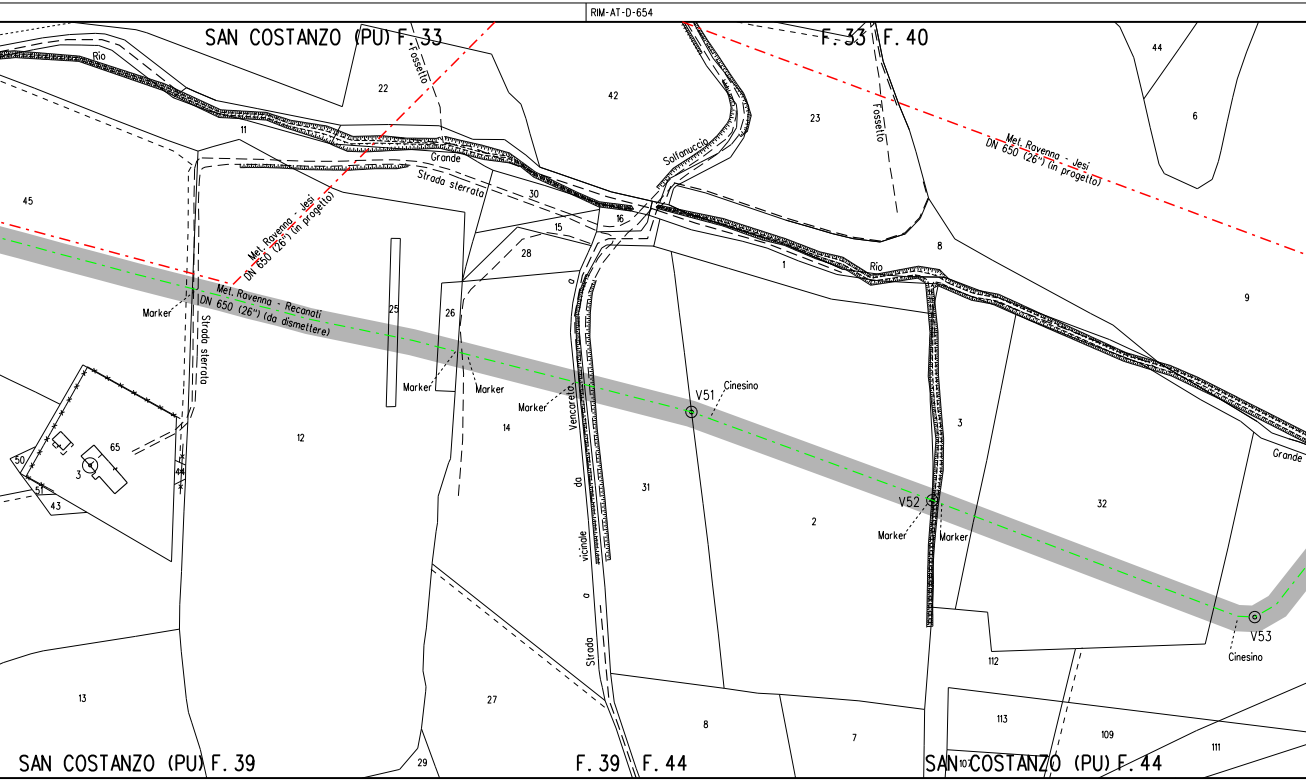
SAN COSTANZO (PU) F. 33
F. 33 F. 40
SAN COSTANZO (PU) F. 39
F. 39 F. 44
SAN COSTANZO (PU) F. 44
Rio Grande
Fossetto
Solfaruccio
Strada sterrata
Met. Ravenna - Jesi DN 650 (26") (in progetto)
Met. Ravenna - Recanati DN 650 (26") (da dismettere)
Strada vicinale da Vencarello
Marker
Cinesino
V51
V52
V53
45
22
11
42
23
44
6
30
15
16
28
1
8
9
25
26
12
14
31
2
3
32
65
50
51
43
46
13
27
29
7
112
113
109
111
107

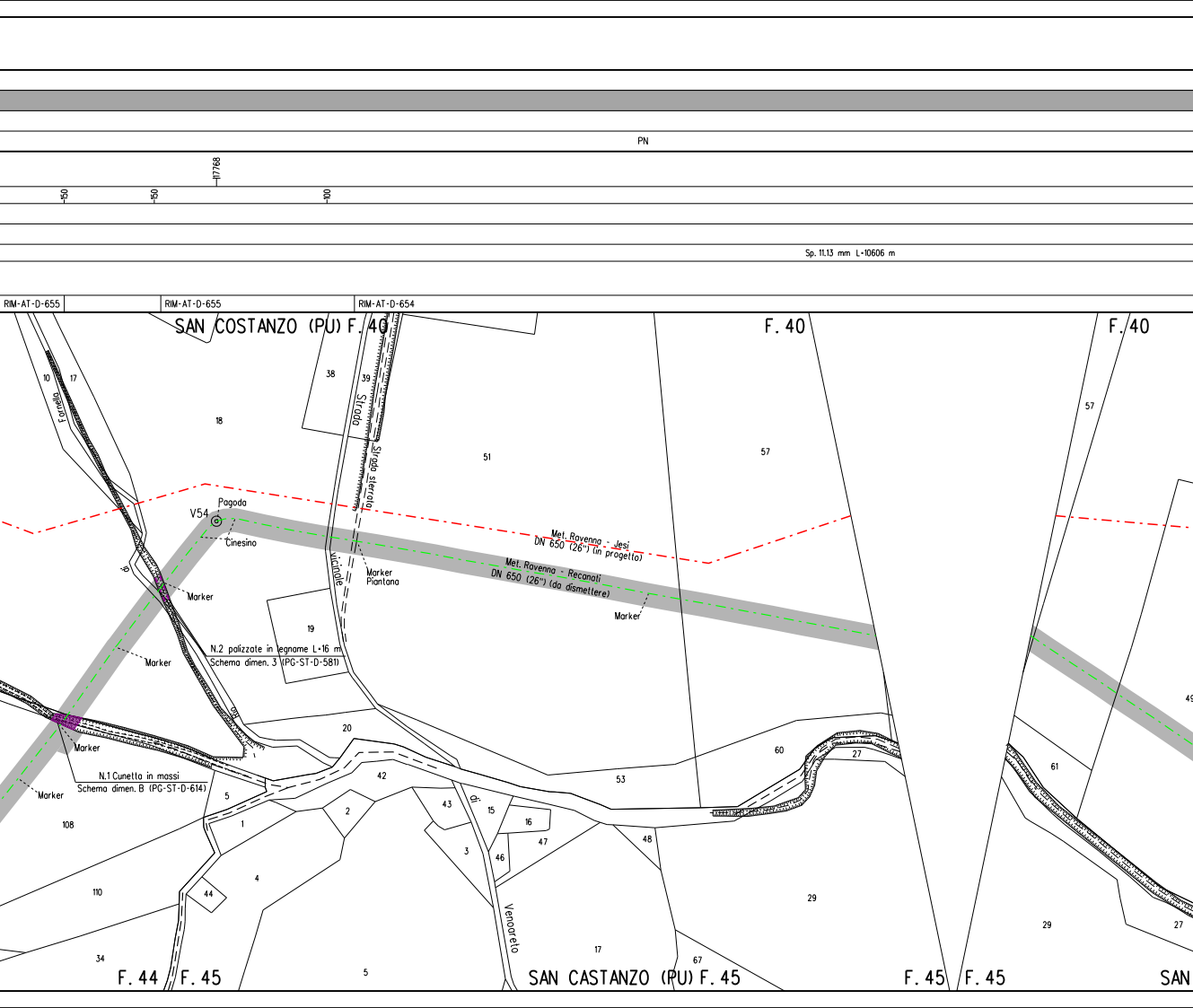
PN
117768
150
150
100
Sp. 11.13 mm L=10606 m
RIM-AT-D-655
RIM-AT-D-655
RIM-AT-D-654
SAN COSTANZO (PU) F. 40
F. 40
F. 40
Fornello
Strada
Strada sterrata
vicinale
di
Venaoreto
V54
Pagoda
Cinesino
Marker
Marker
Marker
Marker
Marker
Marker
Piantana
Met. Ravenna - Jesi
DN 650 (26") (in progetto)
Met. Ravenna - Recanati
DN 650 (26") (da dismettere)
N.2 palizzate in legname L=16 m
Schema dimen. 3 (PG-ST-D-581)
N.1 Cunetta in massi
Schema dimen. B (PG-ST-D-614)
10
17
18
38
39
51
57
57
19
20
42
53
60
27
61
5
1
2
43
15
16
47
3
46
48
29
29
27
108
110
44
4
34
5
17
67
F. 44
F. 45
SAN CASTANZO (PU) F. 45
F. 45
F. 45
SAN

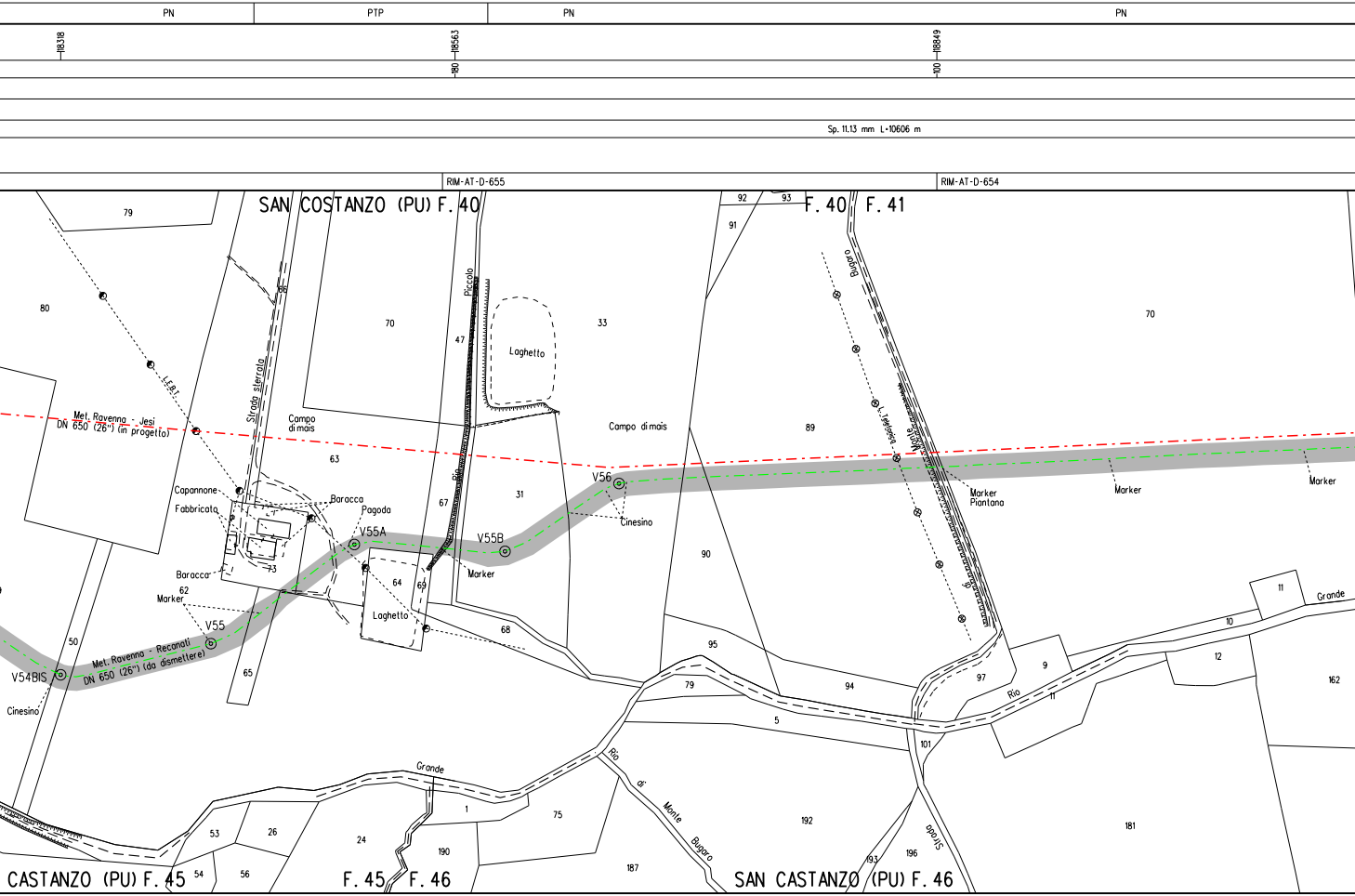
PN
PTP
PN
PN
18318
18563
18849
180
100
Sp. 11.13 mm L=10606 m
RIM-AT-D-655
RIM-AT-D-654
SAN COSTANZO (PU) F. 40
F. 40
F. 41
79
80
86
70
47
33
Laghetto
Piccolo
Strada sterrata
L.E.B.T.
Met. Ravenna - Jesi DN 650 (26") (in progetto)
Campo di mais
63
Campo di mais
89
Bugaro
L. Telefonica
Monte
92
93
91
70
V56
Cinesino
31
67
Capannone
Fabbricato
Baracca
Pagoda
V55A
V55B
Marker
Marker Piantana
Marker
Marker
90
Baracca
73
62
Marker
64
69
Laghetto
68
V55
Met. Ravenna - Reconati DN 650 (26") (da dismettere)
50
V54BIS
Cinesino
65
95
79
94
5
97
9
Rio
11
10
12
162
Grande
101
Grande
1
75
Rio di Monte Bugaro
192
181
Strada
193
196
187
190
24
53
26
54
56
CASTANZO (PU) F. 45
F. 45
F. 46
SAN CASTANZO (PU) F. 46

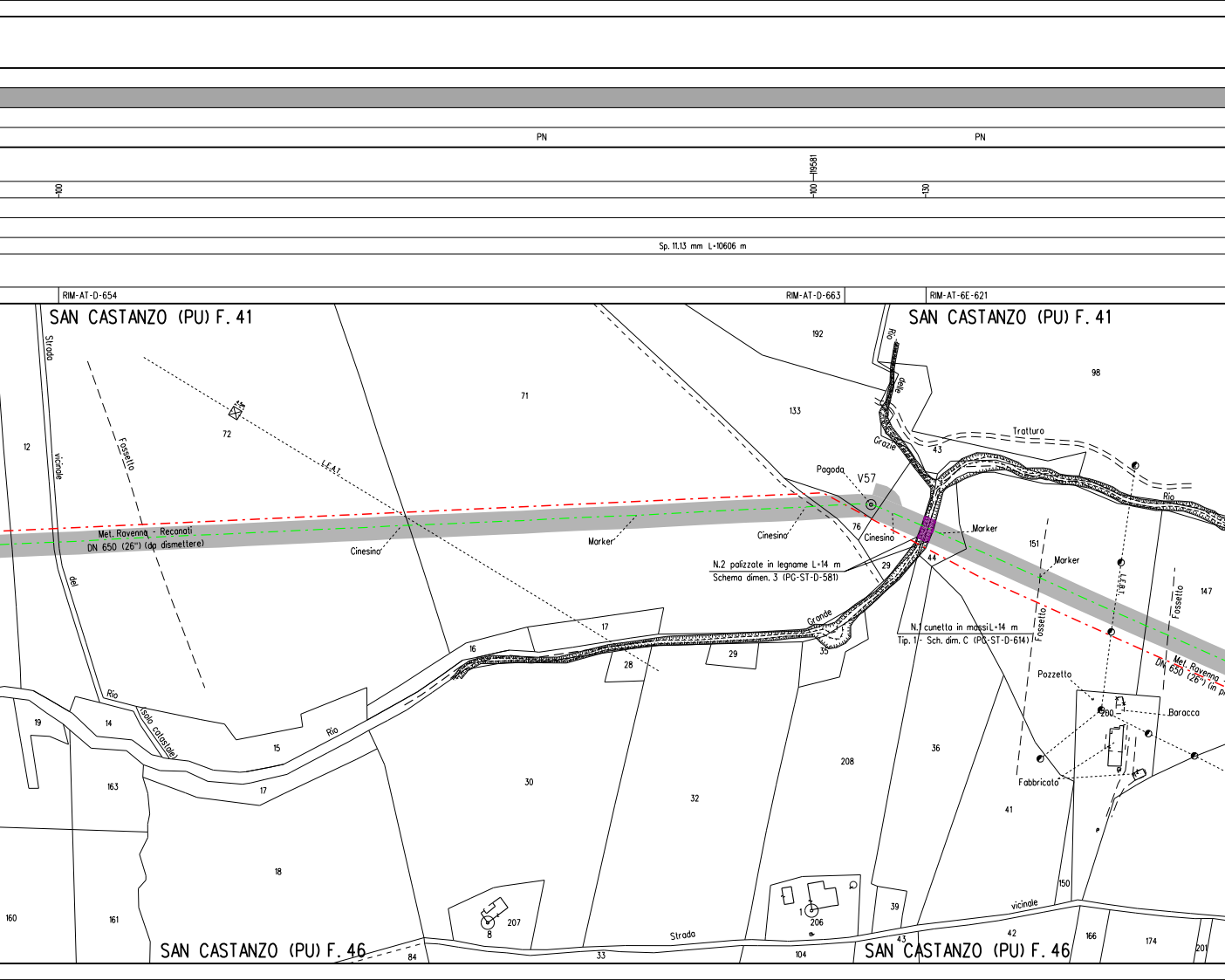
PN
PN
19581
100
100
130
Sp. 11.13 mm L=10606 m
RIM-AT-D-654
RIM-AT-D-663
RIM-AT-6E-621
SAN CASTANZO (PU) F. 41
SAN CASTANZO (PU) F. 41
SAN CASTANZO (PU) F. 46
SAN CASTANZO (PU) F. 46
Strada vicinale del Rio
Fossetto
L.E.A.T.
Met. Ravenna - Recanati
DN 650 (26") (da dismettere)
Cinesino
Marker
Cinesino
Pagoda
V57
Cinesino
Marker
N.2 palizzate in legname L=14 m
Schema dimen. 3 (PG-ST-D-581)
N.1 cunetta in massi L=14 m
Tip. 1 - Sch. dim. C (PG-ST-D-614)
Rio delle Grazie
Rio Grande
Tratturo
Rio
Marker
L.E.A.T.
Fossetto
Fossetto
Met. Ravenna
DN 650 (26") (in p
Pozzetto
Baracca
Fabbricato
Rio (Sola catastale)
Rio
Strada vicinale
12
72
71
192
133
98
43
76
29
44
151
147
17
16
28
29
35
19
14
15
17
163
30
32
208
36
41
18
160
161
207
8
33
84
1
206
104
39
43
42
150
166
174
201
200

PN PI

120007

250 120073

Sp. 11.13 mm L=10606 m

RIM-AT-D-654

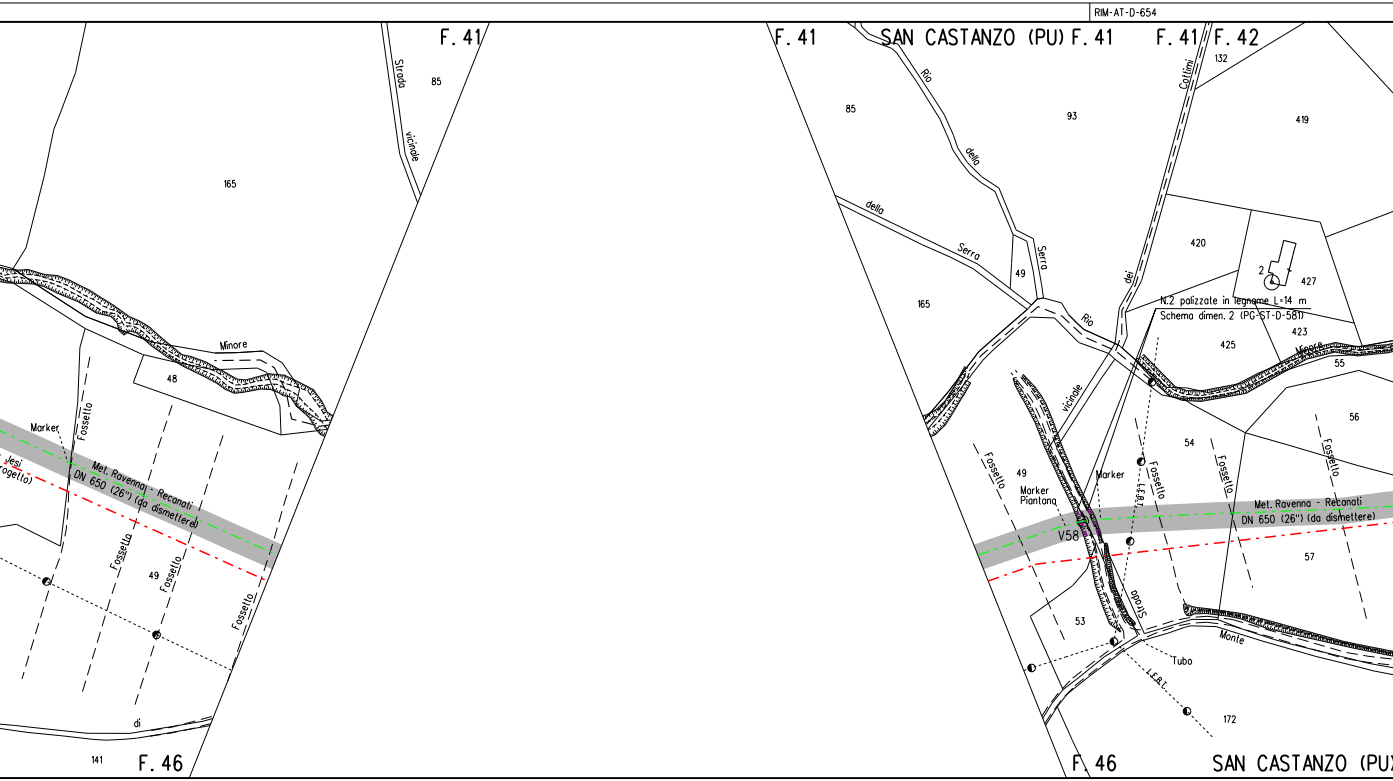
F. 41
Strada
vicinale
85
165
Minore
48
Marker
Fossetto
Jesi
rogetto)
Met. Ravenna - Recanati
DN 650 (26") (da dismettere)
Fossetto
49
Fossetto
Fossetto
di
141
F. 46
F. 41
SAN CASTANZO (PU) F. 41
F. 41
F. 42
132
Cottimi
Rio
della
93
419
85
della
Serra
Serra
49
165
dei
Rio
420
2
427
N.2 palizzate in legname L=14 m
Schema dimen. 2 (PG-ST-D-581)
425
423
Minore
55
vicinale
56
54
Fossetto
Fossetto
Fossetto
49
Marker
Marker
Piantana
I.F.B.T.
Fossetto
V58
Met. Ravenna - Recanati
DN 650 (26") (da dismettere)
57
Strada
53
Monte
Tubo
I.F.B.T.
172
F. 46
SAN CASTANZO (PU)

ALLEGATO 1

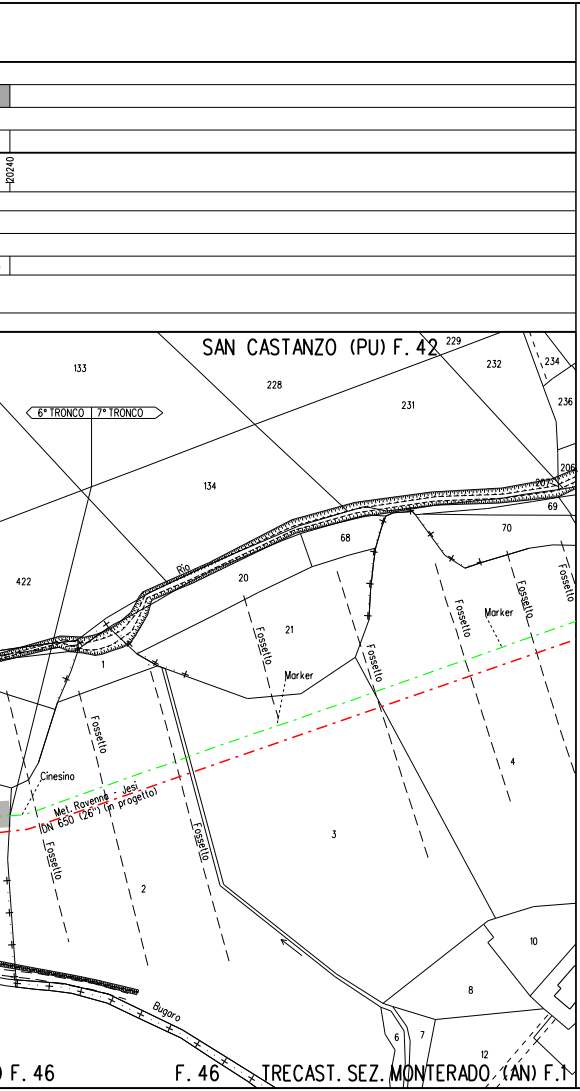
20240
SAN CASTANZO (PU) F. 42
6° TRONCO
7° TRONCO
133
228
229
232
234
236
231
134
206
207
69
70
68
422
20
21
1
Rio
Fossello
Marker
Cinesino
Met. Ravenna - Jesi
DN 650 (26") (in progetto)
4
3
2
10
8
6
7
12
Bugaro
F. 46
TRECAST. SEZ. MONTERADO (AN) F. 1

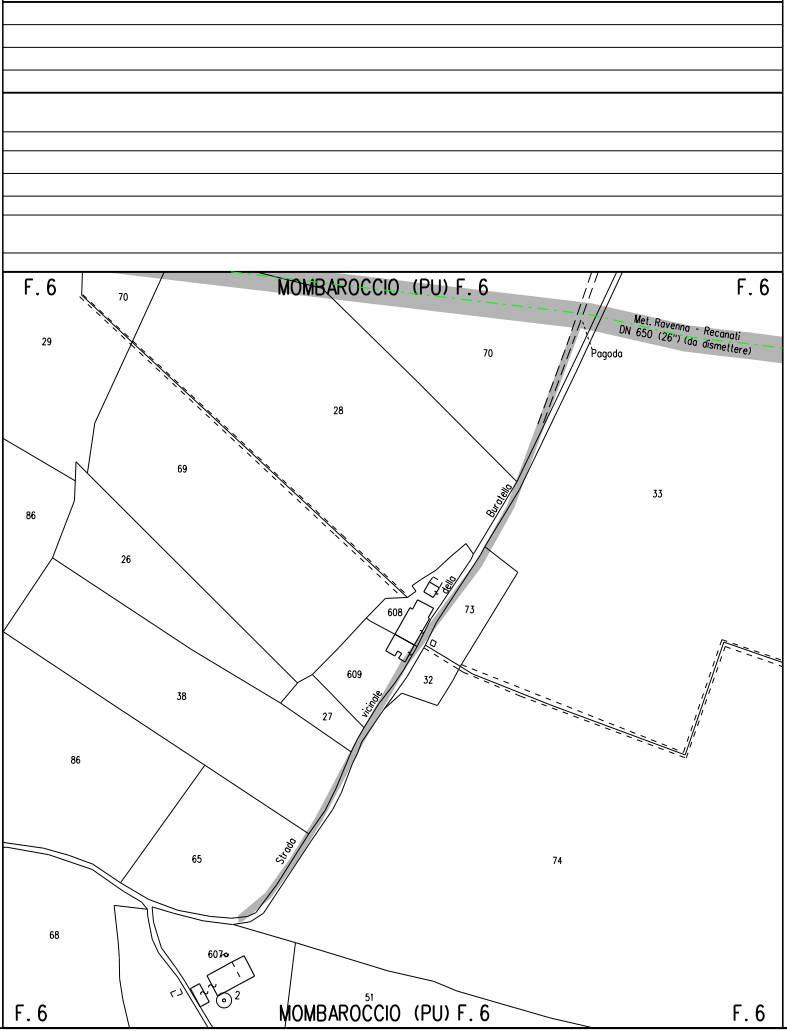
F. 6
MOMBAROCCIO (PU) F. 6
F. 6
70
29
Met. Ravenna - Recanati
DN 650 (26") (da dismettere)
Pagoda
70
28
69
33
86
26
Buratella
Della
608
73
609
32
27
vicinale
38
86
Strada
65
74
68
607
2
51
F. 6
MOMBAROCCIO (PU) F. 6
F. 6

ALLEGATO 2

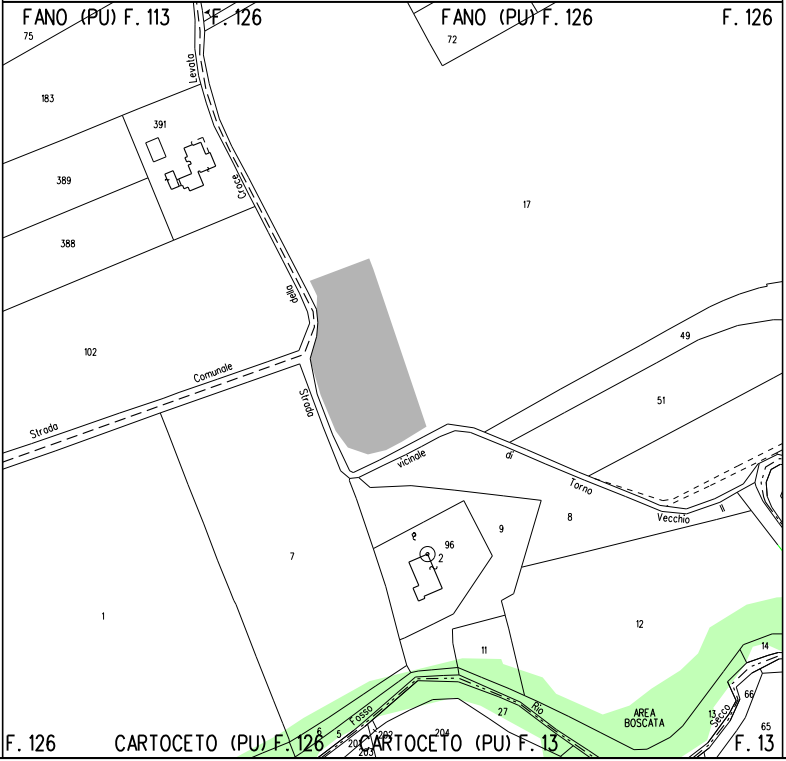
FANO (PU) F. 113
F. 126
FANO (PU) F. 126
F. 126
75
72
183
391
389
388
Strada della Croce Levata
17
102
Strada Comunale
49
51
Strada vicinale di Torno Vecchio
96
2
9
8
7
1
12
11
14
27
AREA BOSCATA
Fosso
Rio
Secco
13
66
65
6
5
202
204
201
203
F. 126
CARTOCETO (PU) F. 126
CARTOCETO (PU) F. 13
F. 13

ALLEGATO 3

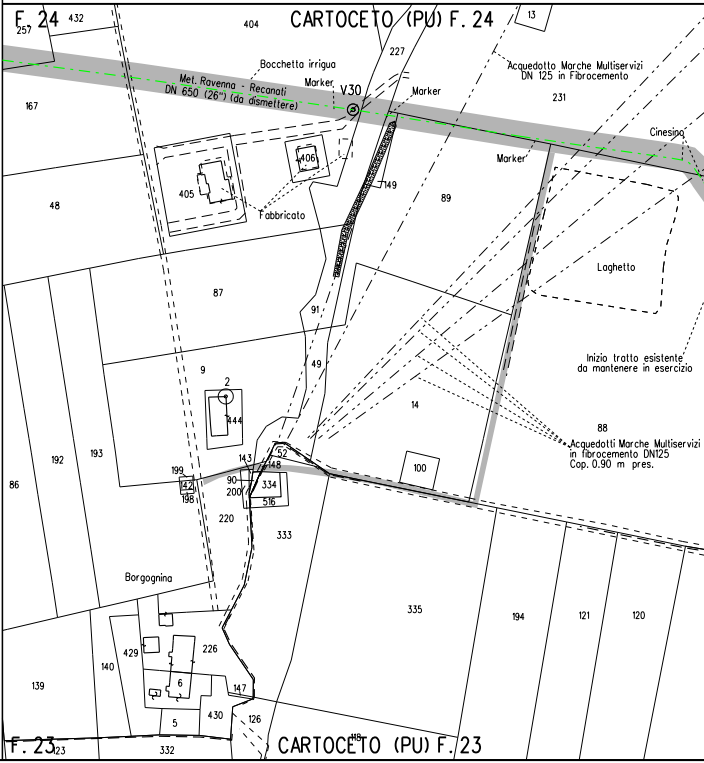
F. 24
432
257
404
CARTOCETO (PU) F. 24
13
227
Acquedotto Marche Multiservizi
DN 125 in Fibrocemento
Bocchetta irrigua
Marker
V30
Marker
Met. Ravenna - Recanati
DN 650 (26") (da dismettere)
231
167
Cinesino
Marker
406
405
Fabbricato
149
89
48
87
Laghetto
91
49
Inizio tratto esistente
da mantenere in esercizio
9
2
444
14
88
Acquedotti Marche Multiservizi
in fibrocemento DN125
Cop. 0.90 m pres.
52
143
148
100
199
142
198
90
200
334
516
86
192
193
220
333
Borgognina
335
194
121
120
429
226
140
139
6
147
430
126
5
F. 23
123
332
118
CARTOCETO (PU) F. 23

ALLEGATO 4

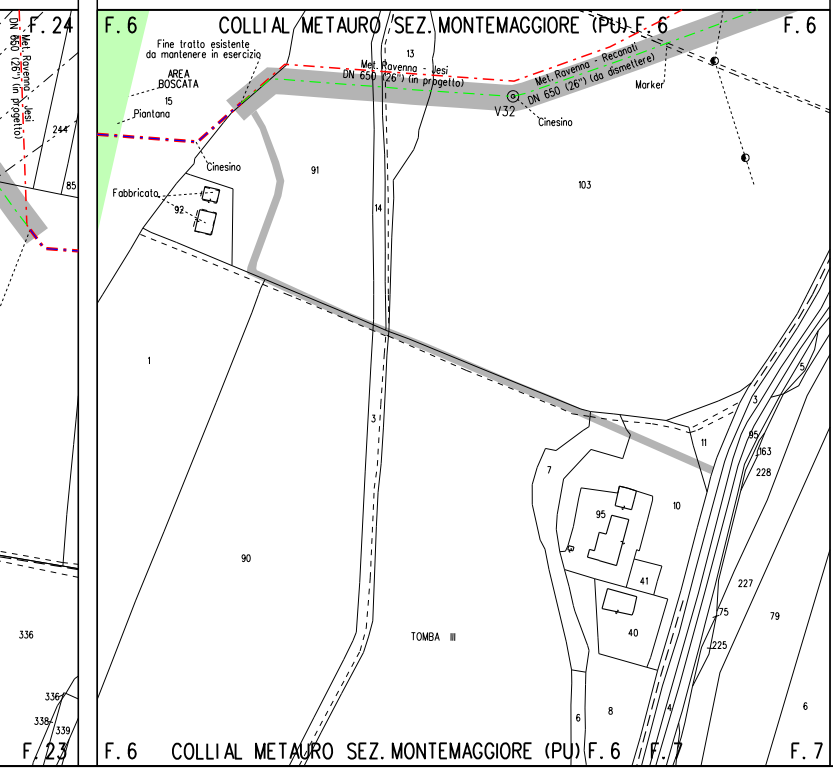
F. 24
Met. Ravenna - Jesi
DN 650 (26") (in progetto)
244
85
336
336
338
339
F. 23
F. 6
COLLI AL METAURO SEZ. MONTEMAGGIORE (PU) F. 6
F. 6
Fine tratto esistente
da mantenere in esercizio
AREA
BOSCATA
15
Piantana
13
Met. Ravenna - Jesi
DN 650 (26") (in progetto)
Met. Ravenna - Recanati
DN 650 (26") (da dismettere)
Marker
V32
Cinesino
Cinesino
Fabbricato
92
91
14
103
1
3
5
3
11
95
163
228
7
10
95
41
227
75
79
225
90
40
TOMBA III
6
8
4
6
F. 6
COLLI AL METAURO SEZ. MONTEMAGGIORE (PU) F. 6
F. 7
F. 7

LEGENDA

SIMBOLOGIA DI LINEA

-·-·-	Metanodotto Ravenna – Recanati DN 650 (26") in dismissione
▭	Condotta in tubo di protezione
▥	Cunicolo
- - -	Condotte derivate in dismissione
-·-·-	Metanodotto Ravenna – Jesi DN 650 (26") in progetto
-·-·-	Metanodotti SRG in esercizio, tratto dove posare solo il cavo telecomando
-·-·-	Condotte derivate in progetto
-·-·-	Metanodotti in esercizio
- - -	Altri metanodotti in progetto

▨	Area di passaggio dis
PN	Pista normale
PI	Pista invertita (contro
PR	Pista ristretta
PTP	Pista tratto particolare
▨	Piante da salvaguarda

Quando non e' possibile accedere alle aree di lavoro dalla viabilita' pubblica usufruire degli accessi utilizzati per la costruzione del nuovo metanodotto.

NOTE:

1. In corrispondenza di parallelismi e/o interferenze dell'area di passaggio con linee elettriche aeree, l'appaltatore dovra' procedere all'esatta determinazione dell'altezza dei conduttori e del loro voltaggio in modo da poter adottare i necessari provvedimenti di sicurezza propedeutici alla esecuzione dei lavori di rimozione.
2. Prima di procedere con l'esecuzione degli scavi per la rimozione del metanodotto e' necessario accertare l'esatta ubicazione plano-altimetrica di tutti i servizi interrati interferenti. L'indagine andra' svolta mediante l'esecuzione di saggi a mano ed alla presenza di rappresentanti dell'ente proprietario.
3. La stima delle opere di regimazione delle acque superficiali (Scoline presidiate con materiale lapideo o con opere in legname), delle opere di drenaggio, nonche' degli interventi finalizzati al mero ripristino delle opere esistenti e' da intendersi "di massima" e potra' essere modificata e/o integrata in corso di esecuzione dei lavori. In particolare l'esatta ubicazione delle opere di regimazione superficiali e di drenaggio sara' definita in corso di esecuzione lavori.
4. E'previsto il ripristino, secondo la geometria e la tipologia preesistenti dei muri di modeste dimensioni, canalette e/o opere di regimazione superficiale delle acque, non censiti nel presente elaborato.
5. Nel presente elaborato non sono stati indicati i diaframmi in sacchetti le opere di modeste dimensioni e le aree da sottoporre ad inerbimento forzato ed ad interventi di ripristino di tipo vegetazionale.
6. Le opere di regimazione idraulica sono state previste per i principali attraversamenti di corsi d'acqua. Per il loro dimensionamento e per i particolari costruttivi si rimanda agli elaborati grafici di progetto.

CN =
Rocco
C = IT

missione

senso gas)

re

Monaco
Vincenzo

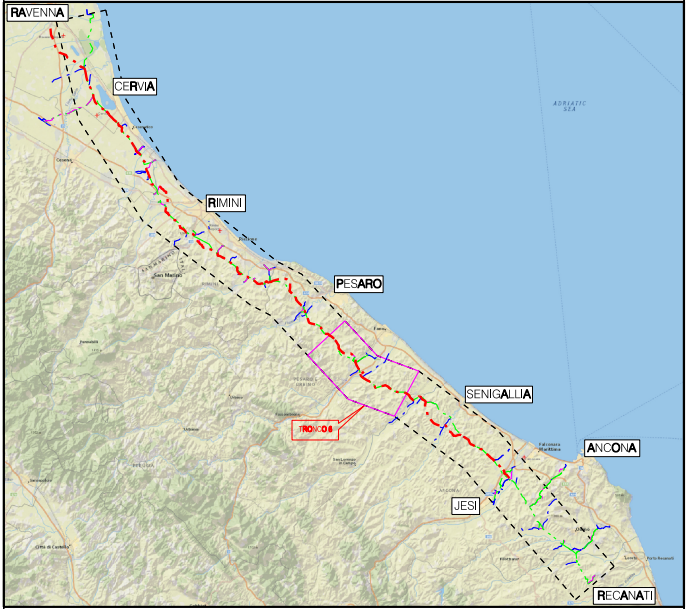
RAVENNA
CERVIA
RIMINI
PESARO
SENIGALLIA
ANCONA
JESI
RECANATI
TRONCO 6
ADRIATIC SEA

COROGRAFIA Scala 1:500.000

Nei Comuni di PESARO (SEZ. NOVILARA), MOMBAROCCIO, FANO, CARTOCETO, COLLI AL METAURO (SEZ. MONTEMAGGIORE), TERRE ROVERESCHE (SEZ. PIAGGE), TERRE ROVERESCHE (SEZ. SAN GIORGIO), SAN COSTANZO

1	Giu. 2020	EMISSIONE PER APPALTO LOTTO 3	V. PIRRERA	F. MARCHETTI	V. FORLIVESI G. GIOVANNINI
0	Mag. 2020	EMISSIONE PER APPALTO	V. PIRRERA	F. MARCHETTI	V. FORLIVESI G. GIOVANNINI
Rev.	DATA	DESCRIZIONE	ELABORATO	VERIFICATO	APPROVATO AUTORIZZATO

PROPRIETARIO

snam

PROGETTISTA

TechnipFMC

Rif.TPIDL: 081400C-906-DW-3252-562
TECHNIP ITALY DIREZIONE LAVORI S.p.A.

COMMESSA
NR/17350/R-L01

CODICE TEC.
9112587
9112589
9112591

DISMISSIONE METANODOTTO RAVENNA - RECANATI 6° TR: DA TAVULLIA A PIDI 45950/15.1 - DA PIDI 45950/15.1 AD AMIANA - DA AMIANA A F. METAURO DN 650 (26")

DIS. N. RIM-PL-72E-610

REVISIONE 1

PLANIMETRIA CATASTALE/MECCANIZZATA CON AREE OCCUPAZIONE LAVORI

FG. 1 DI 1

SCALA 1:2000