RIPRISTINI	OPERE COMPLEMENTARI IN PROGETTO	
DISMISSIONI	TUBO DI PROTEZIONE INERTIZZATO	
	RIMOZIONE METANODOTTO	▨
	METANODOTTO INERTIZZATO	
	AREA DI PASSAGGIO	PI
SITUAZIONE AS-BUILT	PROGRESSIVE	1000 188
	PROFONDITA' DI INTERRAMENTO	130 130
	PROTEZIONI MECCANICHE (CUNICOLI, GUNITE, ECC...)	
	TUBO DI PROTEZIONE E LUNGHEZZE	
	TIPO TUBAZIONE E LUNGHEZZE	Sp. 4.80 mm L=750.00 m
	PUNTO DI INTERCETTAZIONE DI LINEA	P.I.D.I. n. 4101526/1 da dismettere
	DISEGNI DI RIFERIMENTO AS-BUILT	RIM-I-D-321 RIM-AT-D-1964
	CONFINI AMMINISTRATIVI	

DATI CARATTERISTICI

DATI DI ESERCIZIO (C.P.I.)

PRESSIONE MASSIMA DI ESERCIZIO MOP 70 bar

DATI GENERALI

ALLACCIAMENTO PASTA AGNESI

DN	80	SP	3.18	927.00m
DN	80	SP	4.78	100.00m
DN	150	SP	4.80	750.00m

POT. ALL. COMUNE RIMINI (PARTE) DN 250 (10")

DN	250	SP	7.80	6.00m

LUNGHEZZA TOTALE
TUBAZIONE DA DISMETTERE 1783.00 m

FASE EMISSIONE PER APPALTO

PLANIMETRIA 1:2000

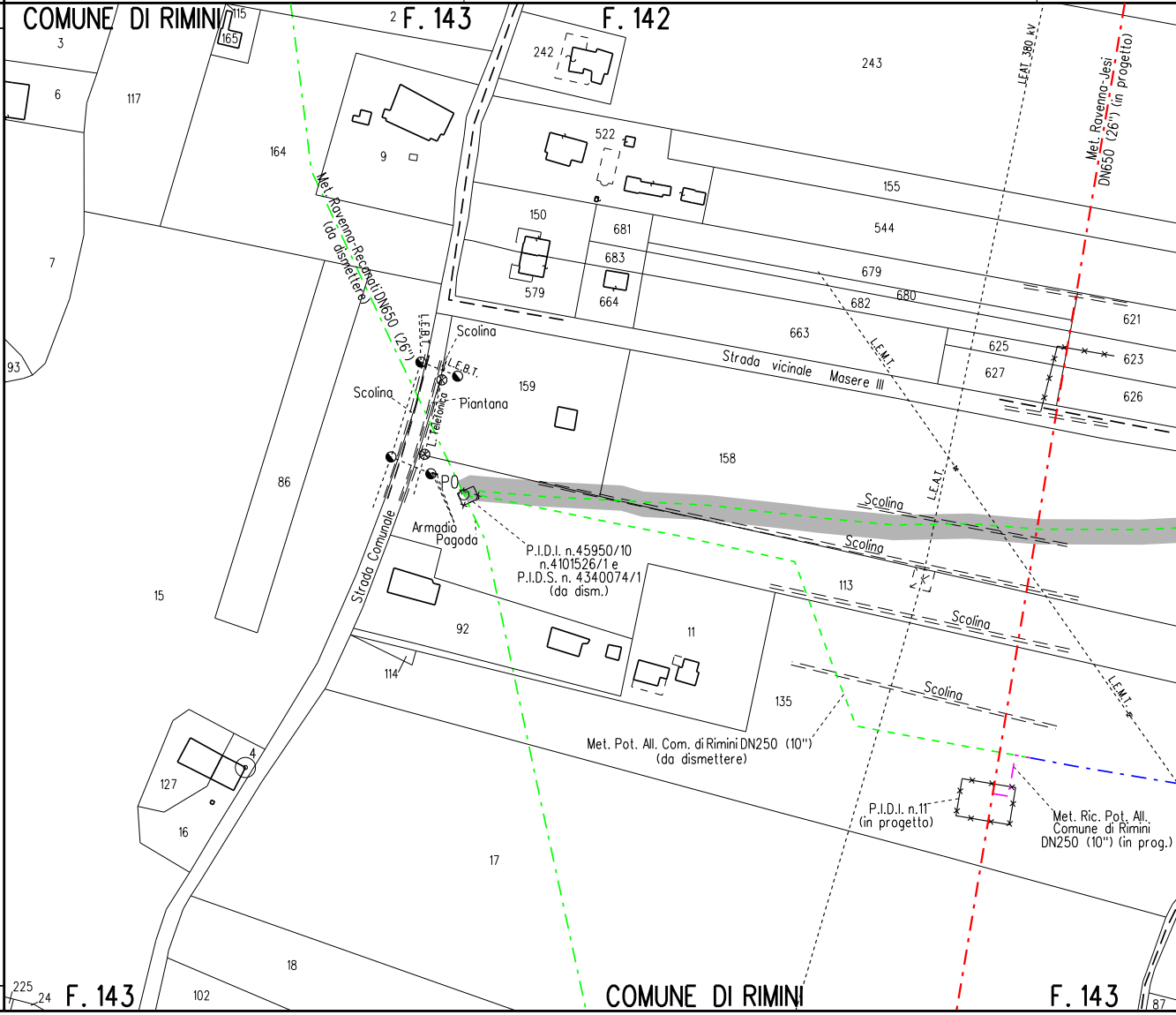
COMUNE DI RIMINI
F. 143
F. 142
3
6
117
115
165
2
242
243
164
9
522
155
544
150
681
683
679
680
682
579
664
663
621
625
623
627
626
7
93
86
159
158
15
92
11
113
114
135
127
4
16
17
18
102
225
24
87
Met. Ravenna-Recanati DN650 (26") (da dismettere)
L.E.B.T.
L.E.B.T.
Scolina
Scolina
Piantana
L. Telefonica
P0
Armadio Pagoda
Strada Comunale
Strada vicinale Masere III
Scolina
Scolina
Scolina
Scolina
P.I.D.I. n.45950/10
n.4101526/1 e
P.I.D.S. n. 4340074/1
(da dism.)
Met. Pot. All. Com. di Rimini DN250 (10") (da dismettere)
P.I.D.I. n.11 (in progetto)
Met. Ric. Pot. All. Comune di Rimini DN250 (10") (in prog.)
LEAT 380 kV
Met. Ravenna-Jesi DN650 (26") (in progetto)
L.E.M.T.
L.E.A.T.
L.E.M.T.
COMUNE DI RIMINI
F. 143
F. 143

CONFINI AMMINISTRATIVI

Il presente disegno e' di proprieta' aziendale - La Societa' tutelera' i propri diritti a termine di legge.

DISMISSIONE ALLACCIAMENTO PASTA AGNESI DN 80 (3")

PN

PN

130 349

130 496

RIM-AT-D-1961

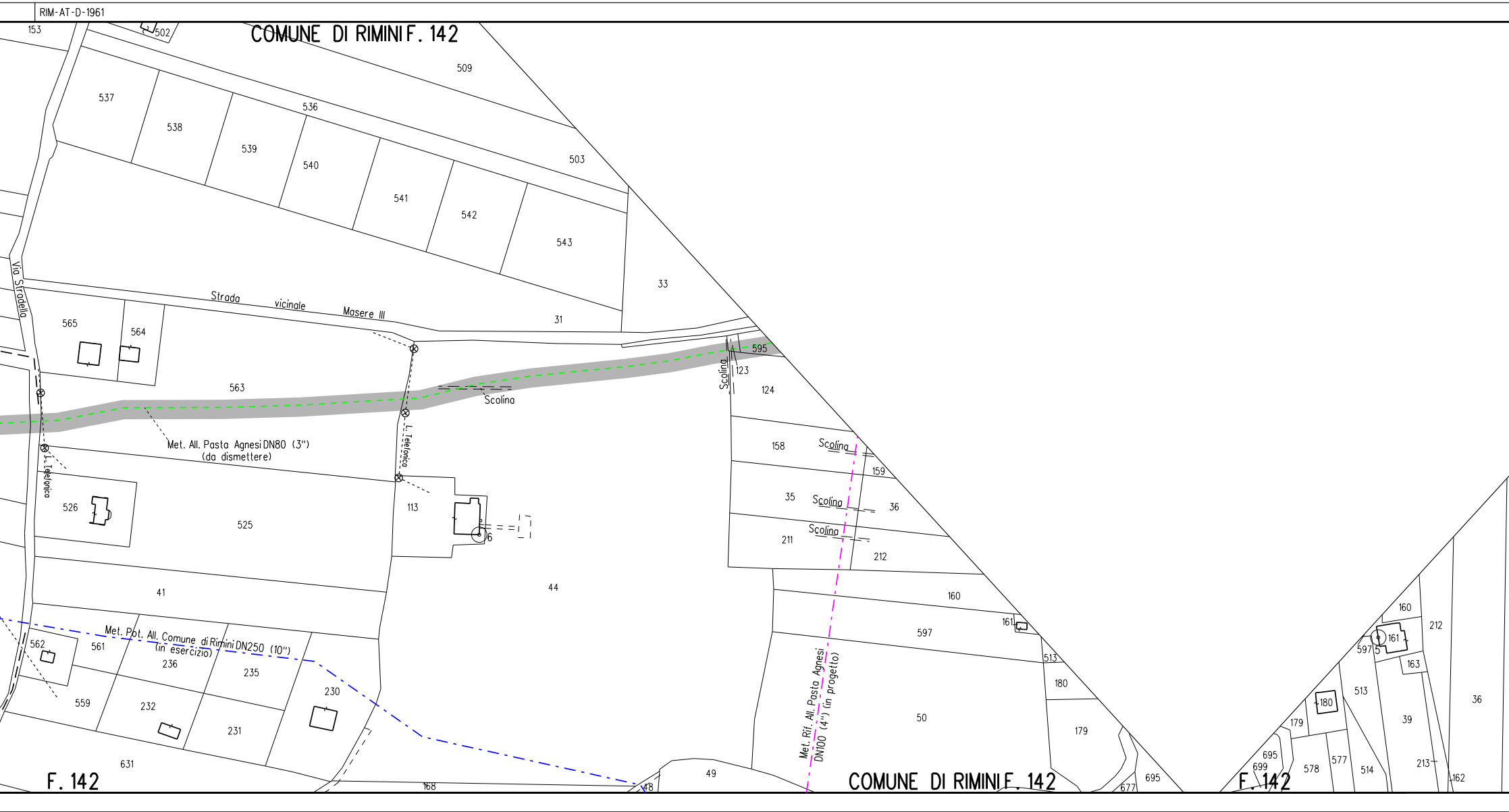

COMUNE DI RIMINI F. 142
153
502
509
537
538
536
539
540
503
541
542
543
33
Via Stradella
Strada vicinale Masere III
31
565
564
595
563
123
Scolina
124
Scolina
Met. All. Pasta Agnesi DN80 (3") (da dismettere)
L. Telefonica
L. Telefonica
158
Scolina
159
526
525
113
6
35
Scolina
36
Scolina
211
212
41
44
160
161
597
562
561
Met. Pot. All. Comune di Rimini DN250 (10") (in esercizio)
236
235
513
230
180
559
232
231
50
179
Met. Rif. All. Pasta Agnesi DN100 (4") (in progetto)
631
F. 142
168
48
49
COMUNE DI RIMINI F. 142
677
695
F. 142
160
212
161
597
5
163
513
180
179
39
36
695
699
578
577
514
213
162

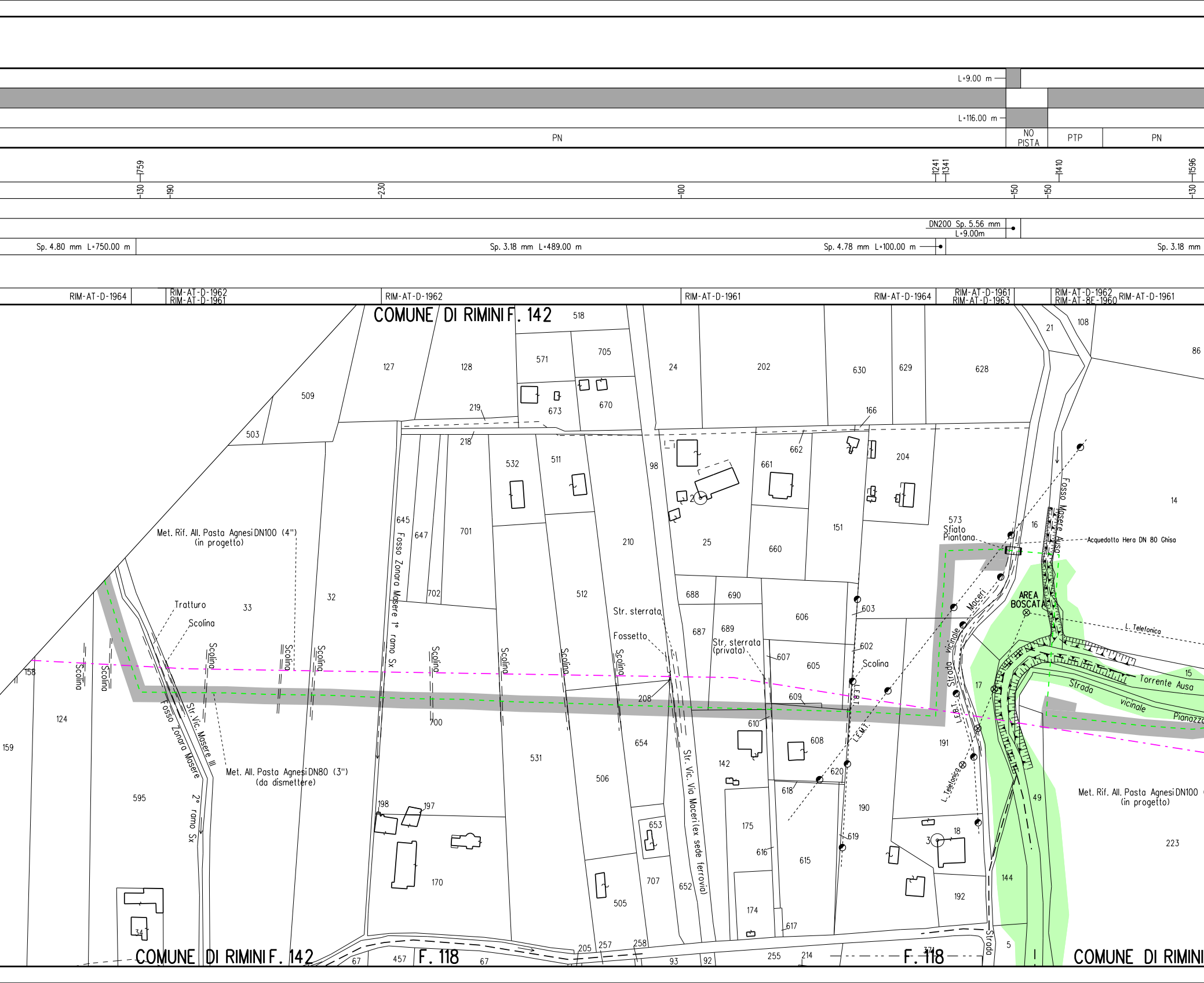
L=9.00 m
L=116.00 m
PN
NO PISTA
PTP
PN
1759
1241
1341
1410
1596
130
190
230
100
150
150
130
DN200 Sp. 5.56 mm L=9.00m
Sp. 4.80 mm L=750.00 m
Sp. 3.18 mm L=489.00 m
Sp. 4.78 mm L=100.00 m
Sp. 3.18 mm
RIM-AT-D-1964
RIM-AT-D-1962
RIM-AT-D-1961
RIM-AT-D-1962
RIM-AT-D-1961
RIM-AT-D-1964
RIM-AT-D-1961
RIM-AT-D-1963
RIM-AT-D-1962
RIM-AT-8E-1960
RIM-AT-D-1961
COMUNE DI RIMINI F. 142
Met. Rif. All. Pasta Agnesi DN100 (4") (in progetto)
Met. All. Pasta Agnesi DN80 (3") (da dismettere)
Met. Rif. All. Pasta Agnesi DN100 (in progetto)
Tratturo
Scolina
Fosso Zonara Masere 1° ramo Sx
Fosso Zonara Masere 2° ramo Sx
Str. Vic. Masere III
Str. sterrata
Fossetto
Str. sterrata (privata)
Str. Vic. Via Maceri (ex sede ferrovia)
L.E.B.T.
L.E.M.T.
Strada vicinale Maceri
573 Sfiato Piantana
Acquedotto Hera DN 80 Ghisa
Fosso Masere Ausa
AREA BOSCATA
L. Telefonica
Torrente Ausa
Strada vicinale Pianazza
Strada
COMUNE DI RIMINI F. 142
F. 118
F. 118
COMUNE DI RIMINI
518
127
128
571
705
24
202
630
629
628
21
108
86
509
219
673
670
166
503
218
532
511
98
662
204
661
151
14
16
645
647
701
210
25
660
573
688
690
702
512
603
606
33
32
687
689
602
607
605
158
124
159
208
609
17
15
700
610
654
191
531
608
142
506
620
618
595
190
49
198
197
175
619
653
18
3
223
616
615
170
707
652
505
174
144
192
617
34
205
257
258
371
5
67
457
67
93
92
255
214

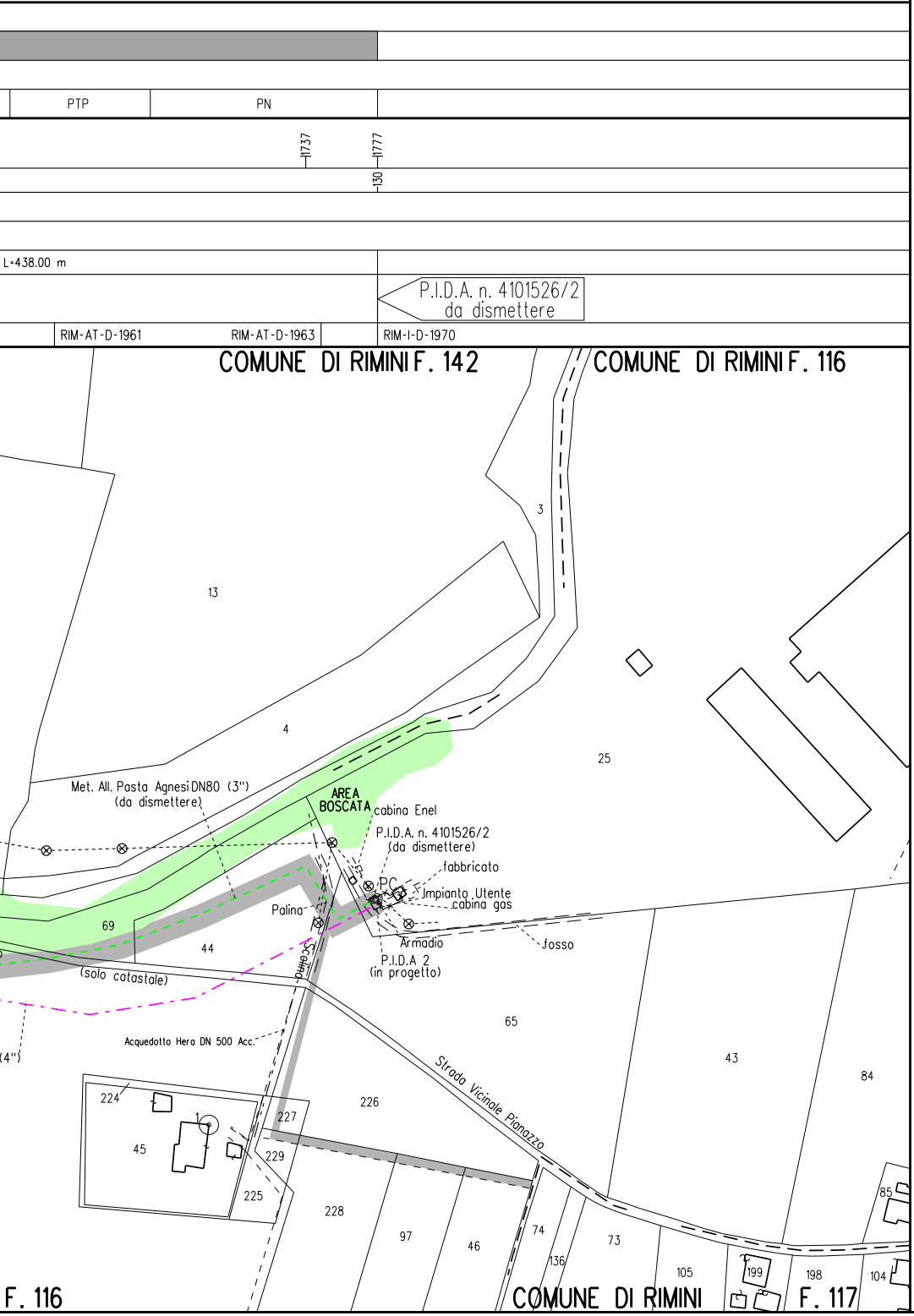
PTP
PN
1737
1777
130
L=438.00 m
P.I.D.A. n. 4101526/2
da dismettere
RIM-AT-D-1961
RIM-AT-D-1963
RIM-I-D-1970
COMUNE DI RIMINI F. 142
COMUNE DI RIMINI F. 116
3
13
4
25
Met. All. Pasta Agnesi DN80 (3")
(da dismettere)
AREA BOSCATA
cabina Enel
P.I.D.A. n. 4101526/2
(da dismettere)
fabbricato
PC
Impianto Utente
cabina gas
Palina
fosso
Armadio
P.I.D.A 2
(in progetto)
69
44
(solo catastale)
Scolina
65
43
84
Acquedotto Hera DN 500 Acc.
(4")
224
45
227
226
229
225
228
97
46
74
136
73
105
199
198
104
85
Strada Vicinale Pianazzo
F. 116
COMUNE DI RIMINI
F. 117

DISMISSIONE POTENZIAMENTO ALLACCIAMENTO COMUNE RIMINI (PARTE) DN 250 (10")

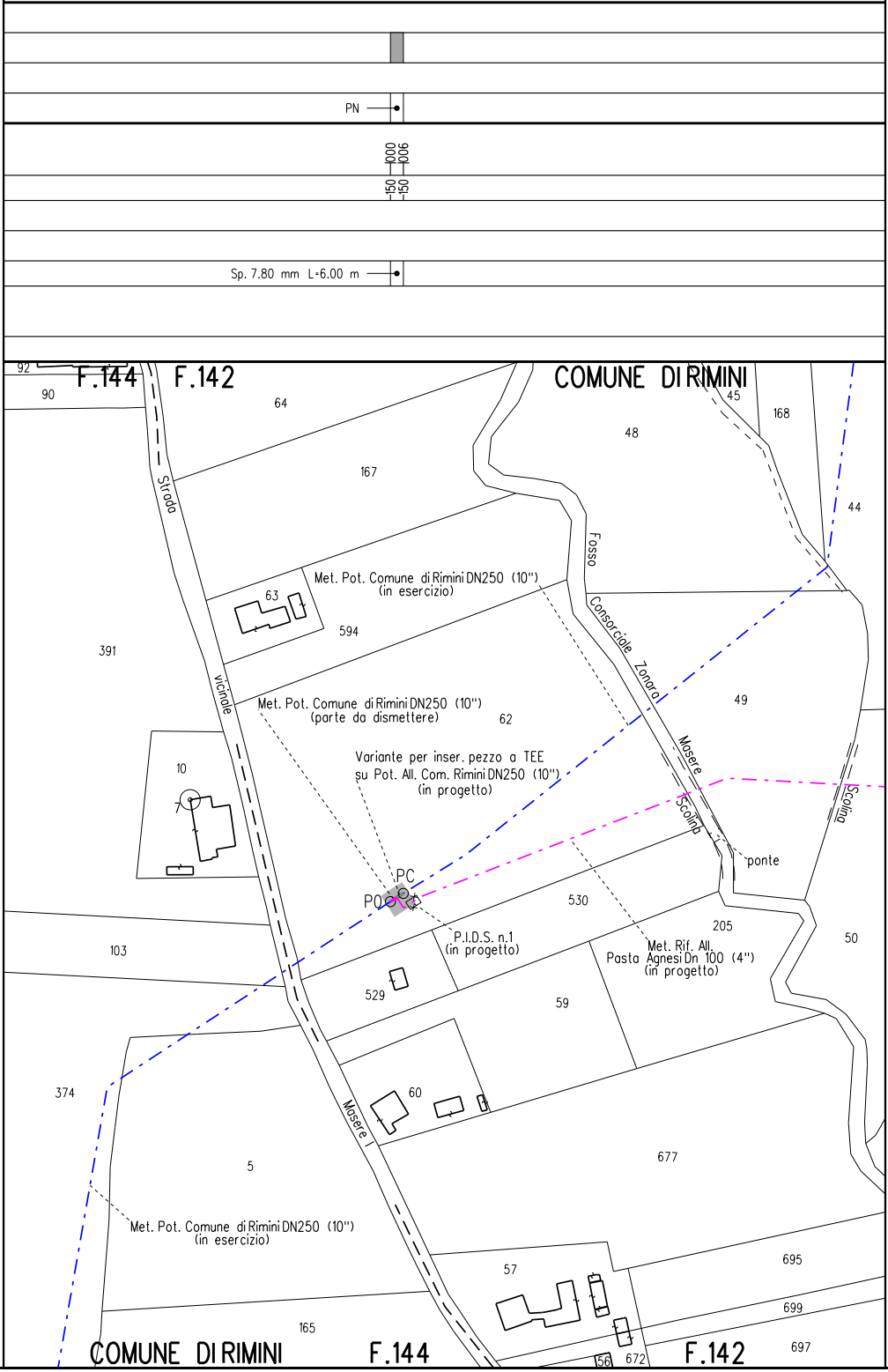
PN
000
006
150
150
Sp. 7.80 mm L=6.00 m
92
90
F.144
F.142
COMUNE DI RIMINI
64
48
45
168
44
167
Strada
Fosso
Met. Pot. Comune di Rimini DN250 (10")
(in esercizio)
63
594
Consorciale
391
vicinale
Zonara
49
Met. Pot. Comune di Rimini DN250 (10")
(parte da dismettere)
62
Masere
Variante per inser. pezzo a TEE
su Pot. All. Com. Rimini DN250 (10")
(in progetto)
10
Scolina
Scolina
ponte
PC
PO
530
P.I.D.S. n.1
(in progetto)
205
103
Met. Rif. All.
Pasta Agnesi Dn 100 (4")
(in progetto)
50
529
59
374
60
Masere
677
5
Met. Pot. Comune di Rimini DN250 (10")
(in esercizio)
57
695
699
165
697
COMUNE DI RIMINI
F.144
56
672
F.142

LEGENDA

SIMBOLOGIA DI LINEA

- Condotta derivata in dismissione
- Condotta in tubo di protezione
- Cunicolo
- Metanodotto Ravenna – Recanati DN 650 (26") in dismissione
- Metanodotto Ravenna – Jesi DN 650 (26") in progetto
- Metanodotti SRG in esercizio, tratto dove posare solo il cavo telecomando
- Condotte derivate in progetto
- Metanodotti in esercizio
- Altri metanodotti in progetto

▨	Area di passaggio dismissione
PN	Pista normale
PI	Pista invertita (contro senso gas)
PR	Pista ristretta
PTP	Pista tratto particolare

Quando non e' possibile accedere alle aree di lavoro dalla viabilita' pubblica usufruire degli accessi utilizzati per la costruzione del nuovo metanodotto.

NOTE:

1. In corrispondenza di parallelismi e/o interferenze dell'area di passaggio con linee elettriche aeree, l'appaltatore dovra' procedere all'esatta determinazione dell'altezza dei conduttori e del loro voltaggio in modo da poter adottare i necessari provvedimenti di sicurezza propedeutici alla esecuzione dei lavori di rimozione.
2. Prima di procedere con l'esecuzione degli scavi per la rimozione del metanodotto e' necessario accertare l'esatta ubicazione plano-altimetrica di tutti i servizi interrati interferenti. L'indagine andra' svolta mediante l'esecuzione di saggi a mano ed alla presenza di rappresentanti dell'ente proprietario.
3. La stima delle opere di regimazione delle acque superficiali (Scoline presidiate con materiale lapideo o con opere in legname), delle opere di drenaggio, nonche' degli interventi finalizzati al mero ripristino delle opere esistenti e' da intendersi "di massima" e potra' essere modificata e/o integrata in corso di esecuzione dei lavori. In particolare l'esatta ubicazione delle opere di regimazione superficiali e di drenaggio sara' definita in corso di esecuzione lavori.
4. E' previsto il ripristino, secondo la geometria e la tipologia preesistenti dei muri di modeste dimensioni, canalette e/o opere di regimazione superficiale delle acque, non censiti nel presente elaborato.
5. Nel presente elaborato non sono stati indicati i diaframmi in sacchetti le opere di modeste dimensioni e le aree da sottoporre ad inerbimento forzato ed ad interventi di ripristino di tipo vegetazionale.
6. Le opere di regimazione idraulica sono state previste per i principali attraversamenti di corsi d'acqua. Per il loro dimensionamento e per i particolari costruttivi si rimanda agli elaborati grafici di progetto.

Firmato digitalmente da

Rocco Vincenzo Monaco

CN = Monaco Rocco Vincenzo
C = IT

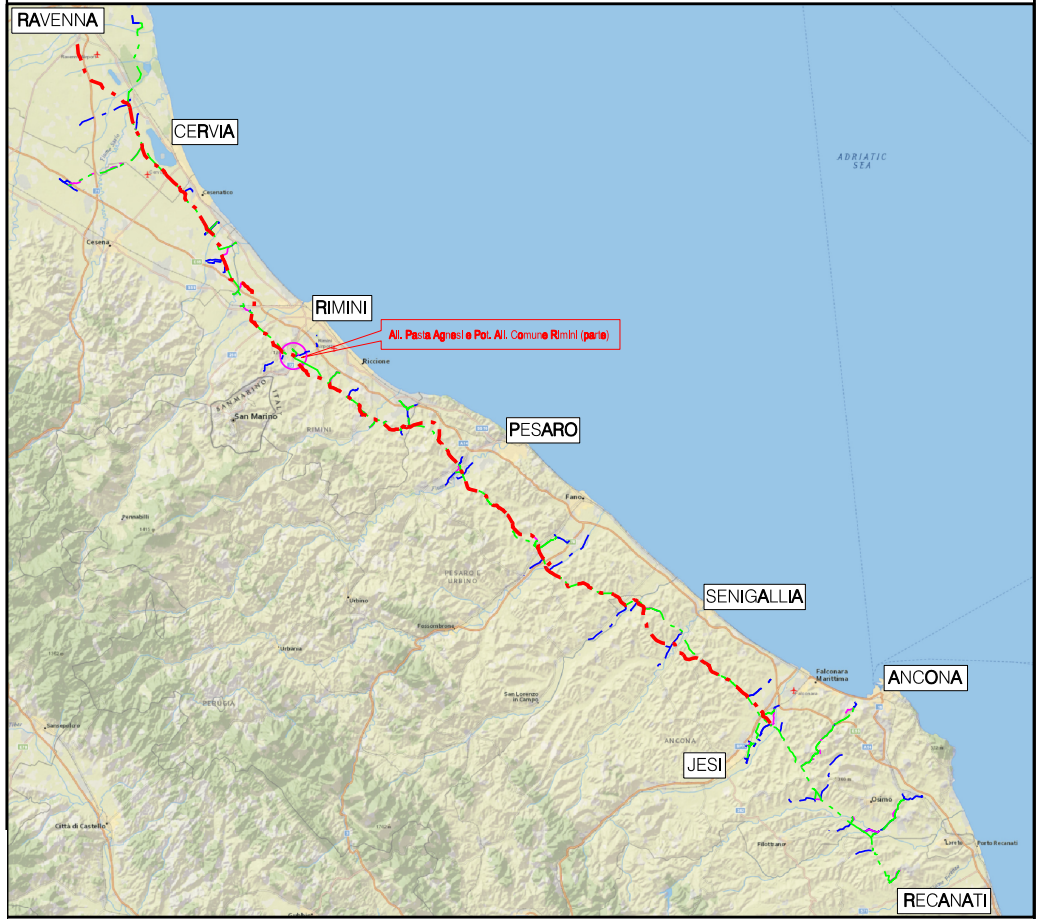
RAVENNA
CERVIA
RIMINI
All. Pasta Agnesi e Pot. All. Comune Rimini (parte)
Riccione
PESARO
SENIGALLIA
ANCONA
JESI
RECANATI
ADRIATIC SEA

COROGRAFIA Scala 1:500.000

Nel COMUNE DI RIMINI

Rev.	DATA	DESCRIZIONE	ELABORATO	VERIFICATO	APPROVATO AUTORIZZATO
1	Ott. 2020	AGGIORNATE COMPETENZE – VALIDO PER APPALTO	V. PIRRERA	F. MARCHETTI	V. FORLIVESI G. GIOVANNINI
0	Mag. 2020	EMISSIONE PER APPALTO	V. PIRRERA	F. MARCHETTI	V. FORLIVESI G. GIOVANNINI

PROPRIETARIO snam

PROGETTISTA TechnipFMC
Rif.TPIDL: 081400C-931-DW-3252-636
TECHNIP ITALY DIREZIONE LAVORI S.p.A.

COMMESSA NR/17350/R-L23

CODICE TEC. 9112580 9112579

DISMISSIONE
ALLACCIAMENTO PASTA AGNESI DN 80 (3")
E POT. ALL. COMUNE RIMINI (PARTE) DN 250 (10")

PLANIMETRIA CATASTALE/MECCANIZZATA
CON AREE OCCUPAZIONE LAVORI

DIS. N. RIM-PL-9E-1960

REVISIONE 1

FG. 1 DI 1

SCALA 1:2000