DATI TECNICI FUNZIONALI

COPERTURA MINIMA DELLA CONDOTTA	⩾ 1.50 m	
AREA DI PASSAGGIO		PI

CONFINI AMMINISTRATIVI

DATI CARATTERISTICI

DATI DI COSTRUZIONE

PRESSIONE DI PROGETTO 75.0 bar
PRESSIONE MASSIMA DI ESERCIZIO (MOP) 70.0 bar
GRADO DI UTILIZZAZIONE DICHIARATO f - 0.57
DIAMETRO PREVALENTE = 100.0 (DN)

REALIZZATO IN CONFORMITA' AL D.M. 17/04/2008
CONFORMITA' AL D.M NUMERO D.M. 17/04/2008
PER MODIFICHE REALIZZATE SUCCESSIVAMENTE

RIVESTIMENTO GIUNTI DI SALDATURA

FASCE TERMORESTRINGENTI

DATI GENERALI

1° TRATTO

DN	150	SP	7.1	[UNI-EN]	25.49 m

2° TRATTO

DN	100	SP	5.2	[UNI-EN]	63.44 m
DN	150	SP	7.1	[UNI-EN]	2.07 m

LUNGHEZZA TOTALE IMPIANTO 91.00 m

FASE EMISSIONE Appalto

PLANIMETRIA 1:2000

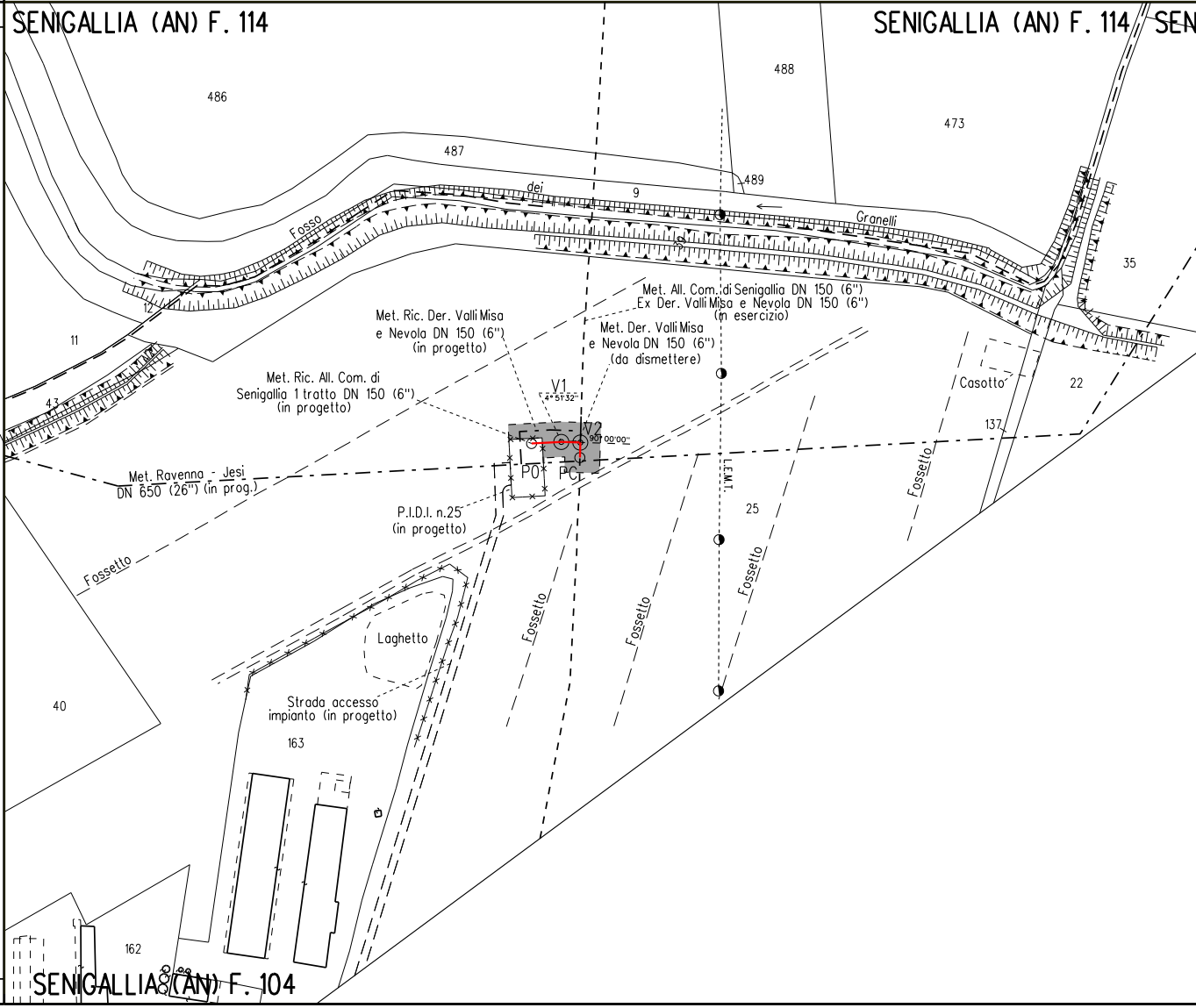
SENIGALLIA (AN) F. 114
SENIGALLIA (AN) F. 114
486
488
473
487
489
dei
9
Granelli
Fosso
35
12
11
43
Met. All. Com. di Senigallia DN 150 (6")
Ex Der. Valli Misa e Nevola DN 150 (6")
(in esercizio)
Met. Ric. Der. Valli Misa
e Nevola DN 150 (6")
(in progetto)
Met. Der. Valli Misa
e Nevola DN 150 (6")
(da dismettere)
Met. Ric. All. Com. di
Senigallia 1 tratto DN 150 (6")
(in progetto)
V1
4° 51'32"
V2
90° 00'00"
P0
PC
Casotto
22
137
Met. Ravenna - Jesi
DN 650 (26") (in prog.)
P.I.D.I. n.25
(in progetto)
L.E.M.T.
25
Fossetto
Fossetto
Fossetto
Fossetto
Fossetto
Laghetto
Strada accesso
impianto (in progetto)
40
163
162
SENIGALLIA (AN) F. 104

CONFINI AMMINISTRATIVI

Il presente disegno e' di proprieta' aziendale - La Societa' tutelera' i propri diritti a termine di legge.

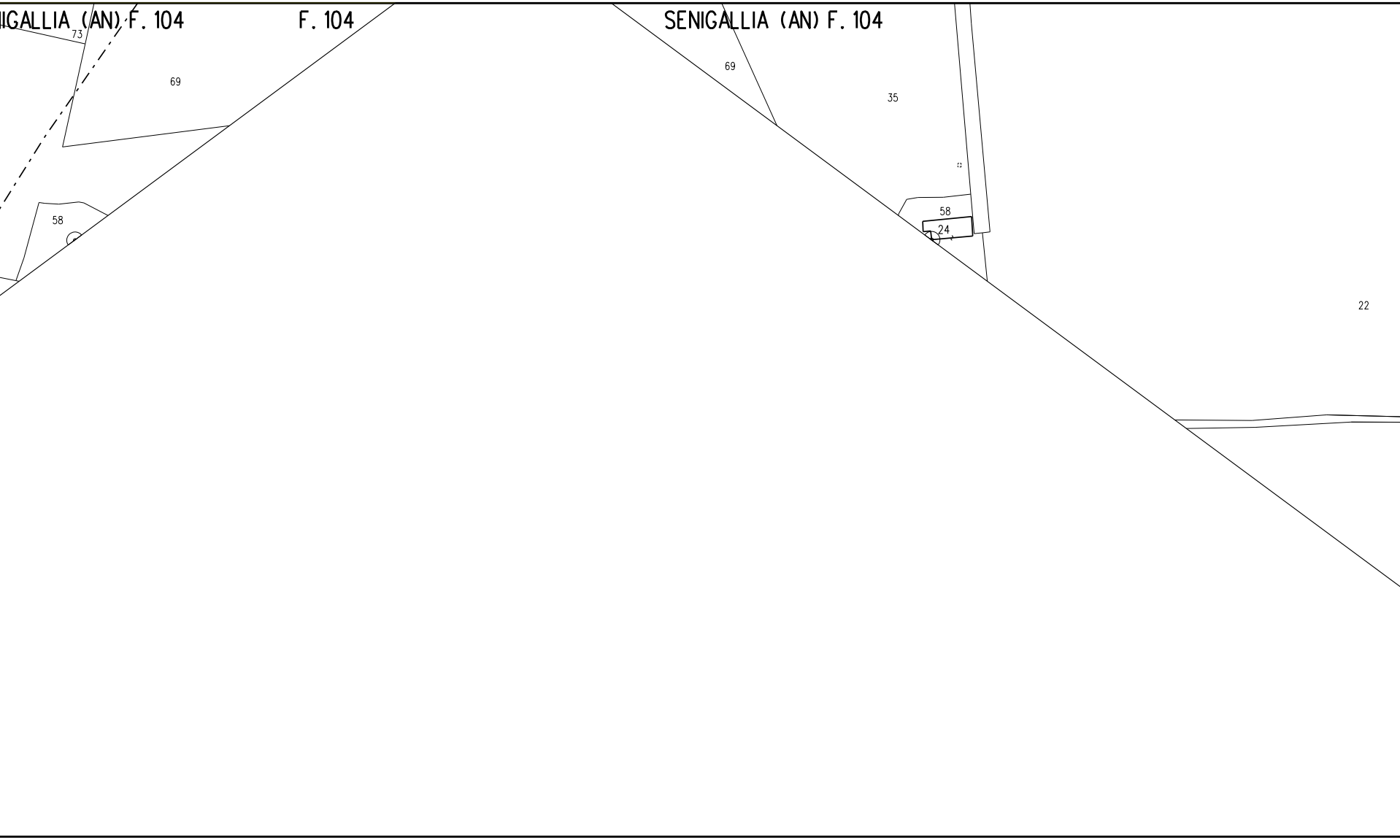
IGALLIA (AN) F. 104
73
69
58
F. 104
SENIGALLIA (AN) F. 104
69
35
58
24
22

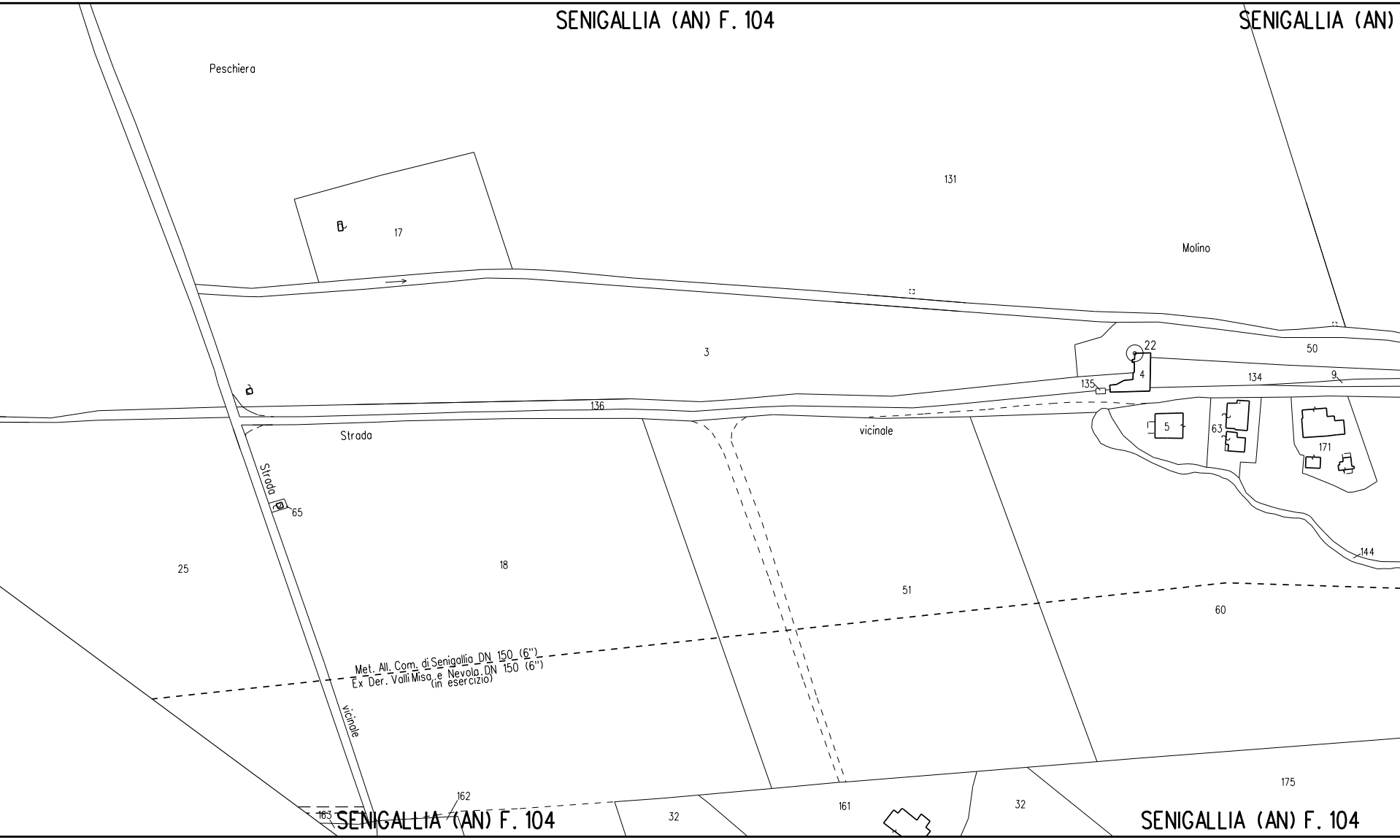
SENIGALLIA (AN) F. 104
SENIGALLIA (AN)
Peschiera
131
17
Molino
3
22
50
4
134
135
9
136
Strada
vicinale
5
63
171
Strada
65
144
25
18
51
60
Met. All. Com. di Senigallia DN 150 (6")
Ex Der. Valli Misa e Nevola DN 150 (6")
(in esercizio)
vicinale
175
162
163
SENIGALLIA (AN) F. 104
32
161
32
SENIGALLIA (AN) F. 104

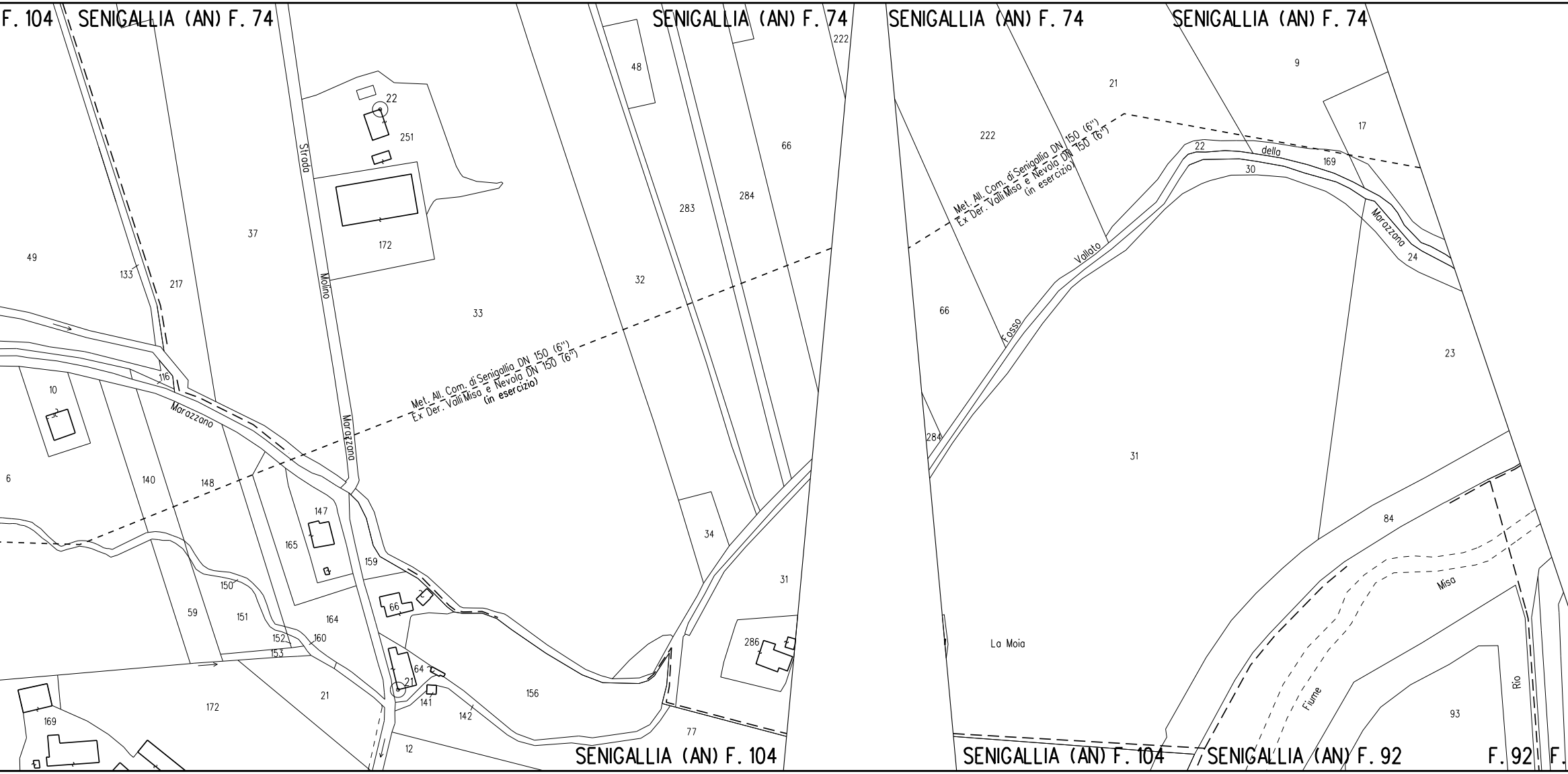
F. 104
SENIGALLIA (AN) F. 74
SENIGALLIA (AN) F. 74
SENIGALLIA (AN) F. 74
SENIGALLIA (AN) F. 74
SENIGALLIA (AN) F. 104
SENIGALLIA (AN) F. 104
SENIGALLIA (AN) F. 92
F. 92
F.
Met. All. Com. di Senigallia DN 150 (6")
Ex Der. Valli Misa e Nevola DN 150 (6")
(in esercizio)
Met. All. Com. di Senigallia DN 150 (6")
Ex Der. Valli Misa e Nevola DN 150 (6")
(in esercizio)
Strada
Molino
Marazzana
Marazzano
Fosso
Vallato
della
Marazzana
Fiume
Misa
Rio
La Moia
49
133
217
37
22
251
172
33
48
283
284
66
32
222
21
9
17
222
22
169
30
24
66
23
31
284
84
10
116
6
140
148
147
165
159
150
59
151
164
66
152
153
160
64
21
141
142
156
172
21
169
12
34
31
286
77
93

	⩾ 1.50 m		
	PP	PI	

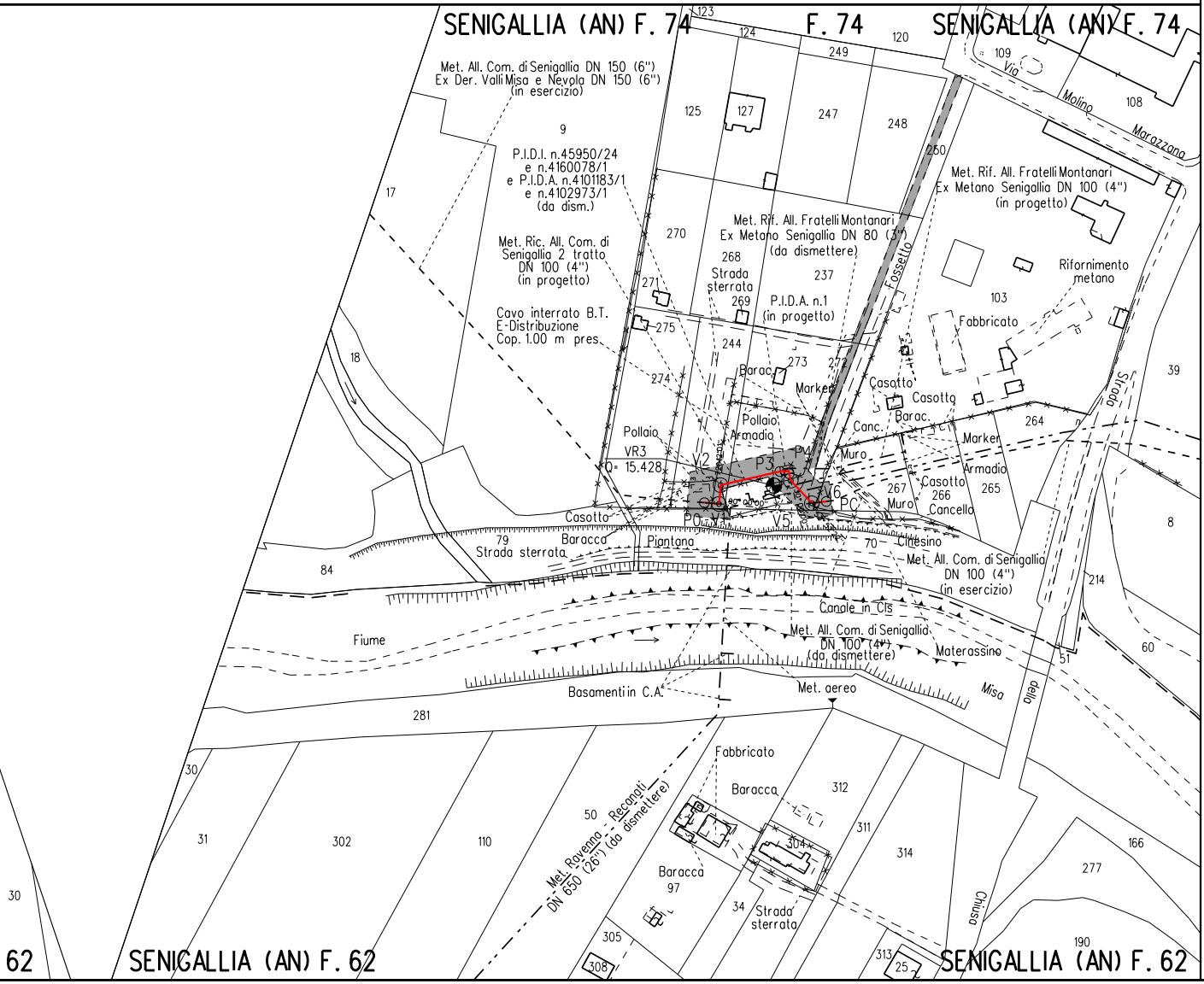
SENIGALLIA (AN) F. 74
F. 74
SENIGALLIA (AN) F. 74
Met. All. Com. di Senigallia DN 150 (6")
Ex Der. Valli Misa e Nevola DN 150 (6")
(in esercizio)
P.I.D.I. n.45950/24
e n.4160078/1
e P.I.D.A. n.4101183/1
e n.4102973/1
(da dism.)
Met. Ric. All. Com. di
Senigallia 2 tratto
DN 100 (4")
(in progetto)
Cavo interrato B.T.
E-Distribuzione
Cop. 1.00 m pres.
Met. Rif. All. Fratelli Montanari
Ex Metano Senigallia DN 80 (3")
(da dismettere)
Strada
sterrata
P.I.D.A. n.1
(in progetto)
Met. Rif. All. Fratelli Montanari
Ex Metano Senigallia DN 100 (4")
(in progetto)
Via
Molino
Marazzano
Fossetto
Rifornimento
metano
Fabbricato
Strada
Barac.
Marker
Casotto
Casotto
Barac.
Canc.
Pollaio
Armadio
Pollaio
VR3
Q= 15.428
V2
P3
P4
V6
PC
P0
V1
V5
Muro
Marker
Armadio
Casotto
Muro
Cancello
Casotto
Baracca
Piantona
Cinesino
Strada sterrata
Met. All. Com. di Senigallia
DN 100 (4")
(in esercizio)
Canale in Cls
Met. All. Com. di Senigallia
DN 100 (4")
(da dismettere)
Materassino
Fiume
Misa
della
Basamenti in C.A.
Met. aereo
Fabbricato
Baracca
Met. Ravenna - Recanati
DN 650 (26") (da dismettere)
Baracca
Strada
sterrata
Chiusa
123
124
120
249
109
125
127
247
248
108
9
250
17
270
268
237
271
103
269
275
244
18
273
272
274
39
264
267
266
265
79
70
84
214
8
60
51
281
312
50
30
311
314
31
302
110
304
166
277
97
34
30
305
308
313
25
190
62
SENIGALLIA (AN) F. 62
SENIGALLIA (AN) F. 62

LEGENDA

6.00 m
8.00 m
AREA DI OCCUPAZIONE LAVORI
(RISTRETTA 4 : 8 m)

AREA DI MONTAGGIO E TRANSITO

METANODOTTO IN PROGETTO

metanodotto in esercizio con sola posa cavo telecomando

metanodotto in esercizio

metanodotto in progetto da altra opera

metanodotto in dismissione

SIMBOLI

◎ V1 vertice

○ P1 picchetto

● caposaldo

ABBREVIAZIONI

PN	area di passaggio con pista normale
PI	area di passaggio con inversione di pista
PR	area di passaggio con pista ristretta
PP	pista particolare

NOTE

In corrispondenza di parallelismi e/o interferenze dell'area di passaggio con linee elettriche aeree, l'appaltatore dovra' proceder all'esatta determinazione dell'altezza dei conduttori e del loro voltaggio in modo da poter adottare i necessari provvedimenti di sicurezza propedeutici alla esecuzione dei lavori di costruzione.

L'appaltatore dovra' procedere all'esatto accertamento di cavi, tubazioni e fogne interrate interferenti con la linea, mediante scavi a mano.

NOTA: Planimetria catastale aggiornata a Ottob

Firmato digitalmente da

Rocco Vincenzo Monaco

CN = Monaco
Rocco Vincenzo
C = IT

re

ore 2019

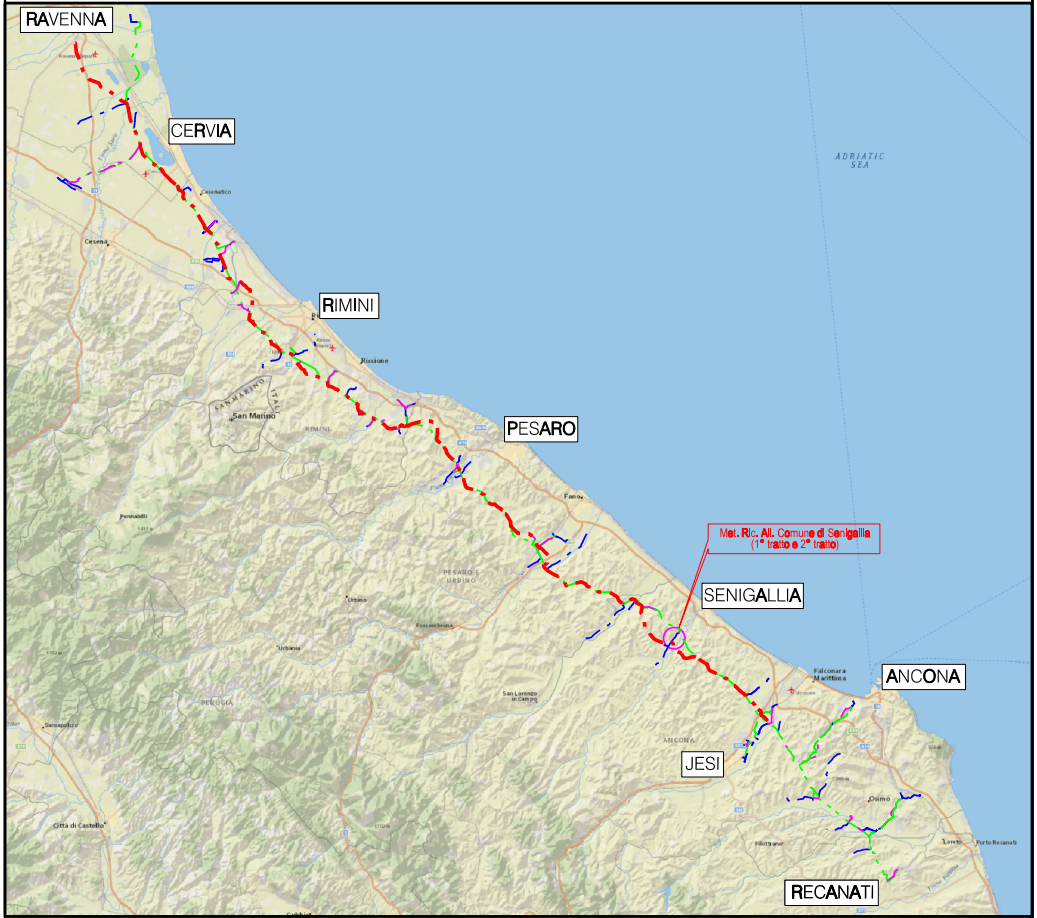
RAVENNA
CERVIA
RIMINI
PESARO
Met. Ric. All. Comune di Senigallia
(1° tratto e 2° tratto)
SENIGALLIA
ANCONA
JESI
RECANATI
ADRIATIC SEA

COROGRAFIA Scala 1:500.000

Nel Comune di SENIGALLIA

0	Giu. 2020	EMISSIONE PER APPALTO	V.PIRRERA	F.MARCHETTI	V.FORLIVESI G.GIOVANNINI
Rev.	DATA	DESCRIZIONE	ELABORATO	VERIFICATO	APPROVATO AUTORIZZATO

PROGETTISTA TechnipFMC

Rif. TPIDL: 081400C-254-DW-3252-374
TECHNIP ITALY DIREZIONE LAVORI S.p.A.

COMMESSA NR/17350/R-L39

CODICE TEC. 20540 9112664

RICOLLEGAMENTO ALLACCIAMENTO COMUNE DI SENIGALLIA (1° TRATTO E 2° TRATTO) DN150 (6") / DN100 (4"), DP 75 bar

DIS. N. PG-PL-11E-3653

REVISIONE 0

PLANIMETRIA CATASTALE CON AREE OCCUPAZIONE LAVORI

FG. 1 DI 1

SCALA 1:2000