Il presente disegno e' di proprieta' aziendale - La Societa' tutelera' i propri diritti a termine di legge.

DATI TECNICI FUNZIONALI

COPERTURA MINIMA DELLA CONDOTTA		≥ 1.50 m		
AREA DI PASSAGGIO		PN	NO PISTA	

CONFINI AMMINISTRATIVI

DATI CARATTERISTICI

DATI DI COSTRUZIONE

PRESSIONE DI PROGETTO 75.0 bar
PRESSIONE MASSIMA DI ESERCIZIO (MOP) 70.0 bar
GRADO DI UTILIZZAZIONE DICHIARATO f - 0.57
DIAMETRO PREVALENTE = 100.0 (DN)

REALIZZATO IN CONFORMITA' AL D.M. 17/04/2008
CONFORMITA' AL D.M NUMERO D.M. 17/04/2008
PER MODIFICHE REALIZZATE SUCCESSIVAMENTE

RIVESTIMENTO GIUNTI DI SALDATURA

FASCE TERMORESTRINGENTI

IMPIANTO MUNITO DI POLIFORA PORTACAVI

DATI GENERALI

DN 100 SP 5.2 [UNI-EN] 2069.85 m

LUNGHEZZA TOTALE IMPIANTO 2069.85 m

FASE EMISSIONE Appalto

PLANIMETRIA 1:2000

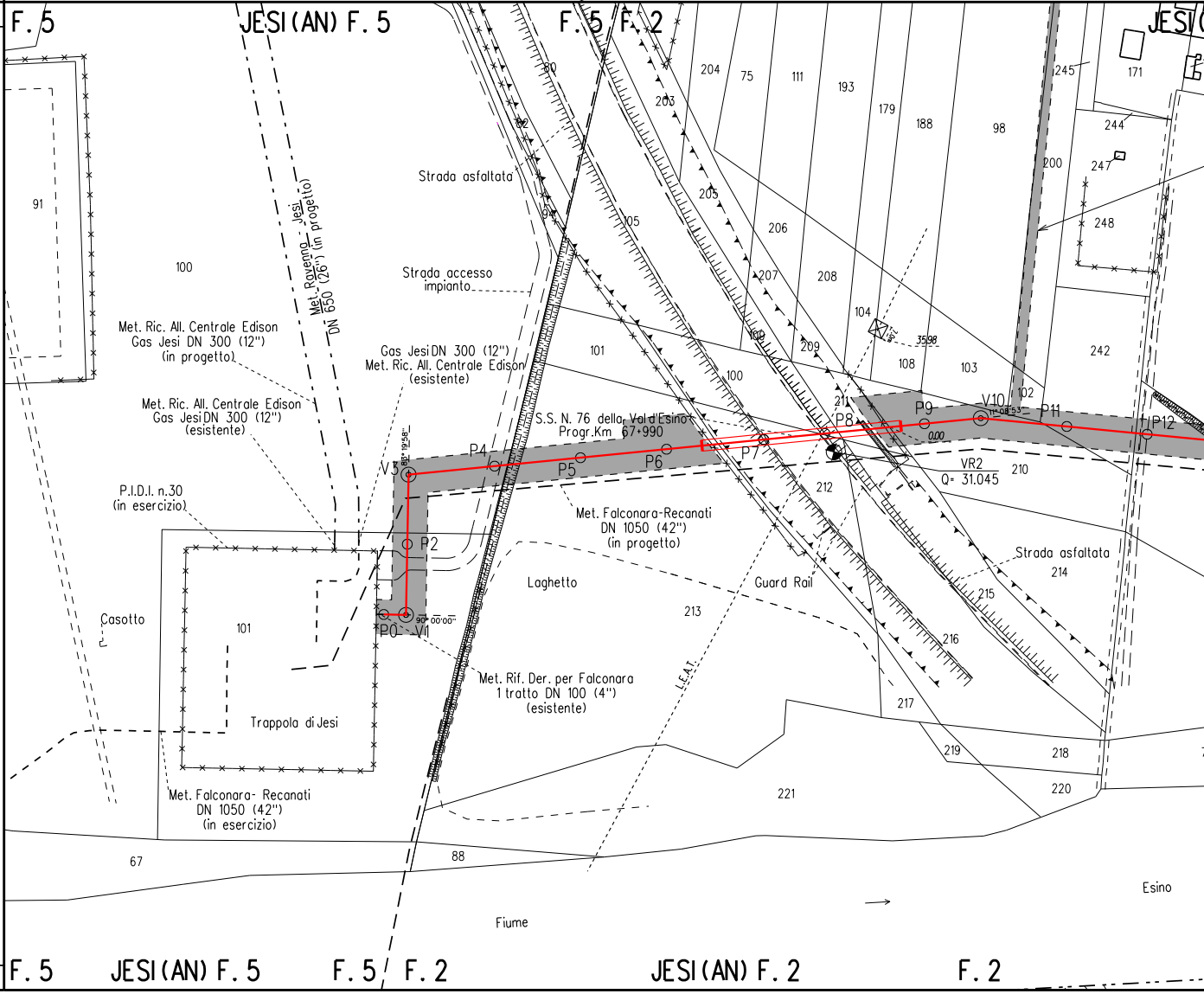
F. 5
JESI (AN) F. 5
F. 5 / F. 2
JESI (AN) F. 2
F. 2
91
100
101
67
88
Met. Ravenna - Jesi DN 650 (26") (in progetto)
Met. Ric. All. Centrale Edison Gas Jesi DN 300 (12") (in progetto)
Met. Ric. All. Centrale Edison Gas Jesi DN 300 (12") (esistente)
Gas Jesi DN 300 (12") Met. Ric. All. Centrale Edison (esistente)
P.I.D.I. n.30 (in esercizio)
Casotto
Trappola di Jesi
Met. Falconara- Recanati DN 1050 (42") (in esercizio)
Strada asfaltata
Strada accesso impianto
S.S. N. 76 della Val d'Esino Progr.Km 67+990
Met. Falconara-Recanati DN 1050 (42") (in progetto)
Met. Rif. Der. per Falconara 1 tratto DN 100 (4") (esistente)
Laghetto
Guard Rail
L.E.A.T.
Fiume
Esino
V3
P4
P5
P6
P7
P8
P9
V10
P11
P12
P2
P0
V1
VR2
Q= 31.045
35.98
0.00
204
75
111
193
179
188
98
245
171
244
247
200
248
203
205
206
207
208
209
104
108
103
102
242
210
211
212
213
214
215
216
217
218
219
220
221
Strada asfaltata

CONFINI AMMINISTRATIVI

⩾ 1.50 m

PN PN PN

ALLEGATO 1

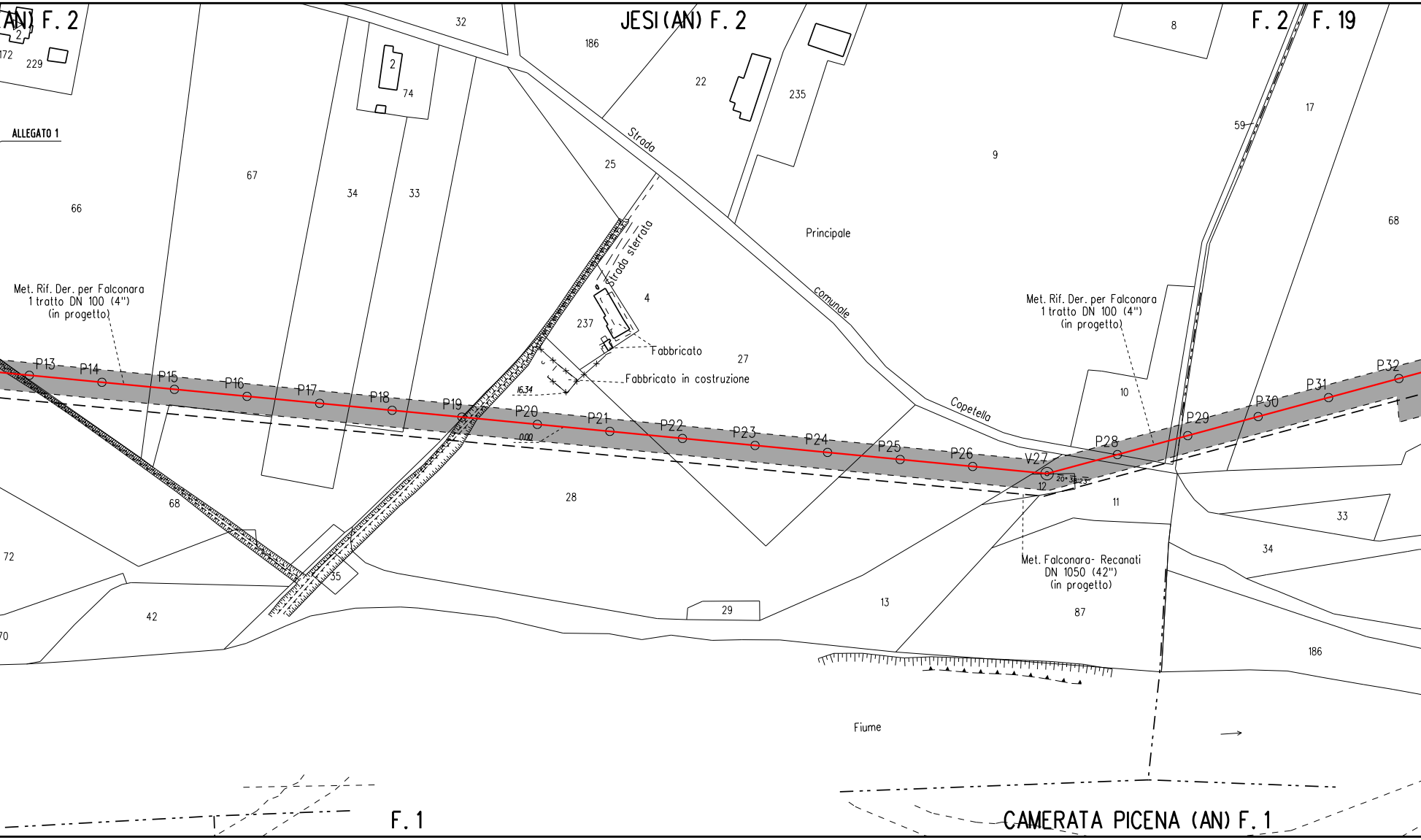
AN) F. 2
JESI (AN) F. 2
F. 2
F. 19
2
172
229
32
186
2
74
22
235
8
17
59
67
34
33
66
25
Strada
9
Principale
Strada sterrata
4
237
Fabbricato
27
Fabbricato in costruzione
comunale
Copetella
68
Met. Rif. Der. per Falconara 1 tratto DN 100 (4") (in progetto)
Met. Rif. Der. per Falconara 1 tratto DN 100 (4") (in progetto)
10
P13
P14
P15
P16
P17
P18
P19
P20
P21
P22
P23
P24
P25
P26
V27
P28
P29
P30
P31
P32
16.34
0.00
20° 38' 23"
12
11
28
68
72
35
33
34
42
70
29
13
Met. Falconara- Recanati DN 1050 (42") (in progetto)
87
186
Fiume
F. 1
CAMERATA PICENA (AN) F. 1

⩾ 1.50 m ⩾ 1.50 m

	NO PISTA	PN	PN	PN

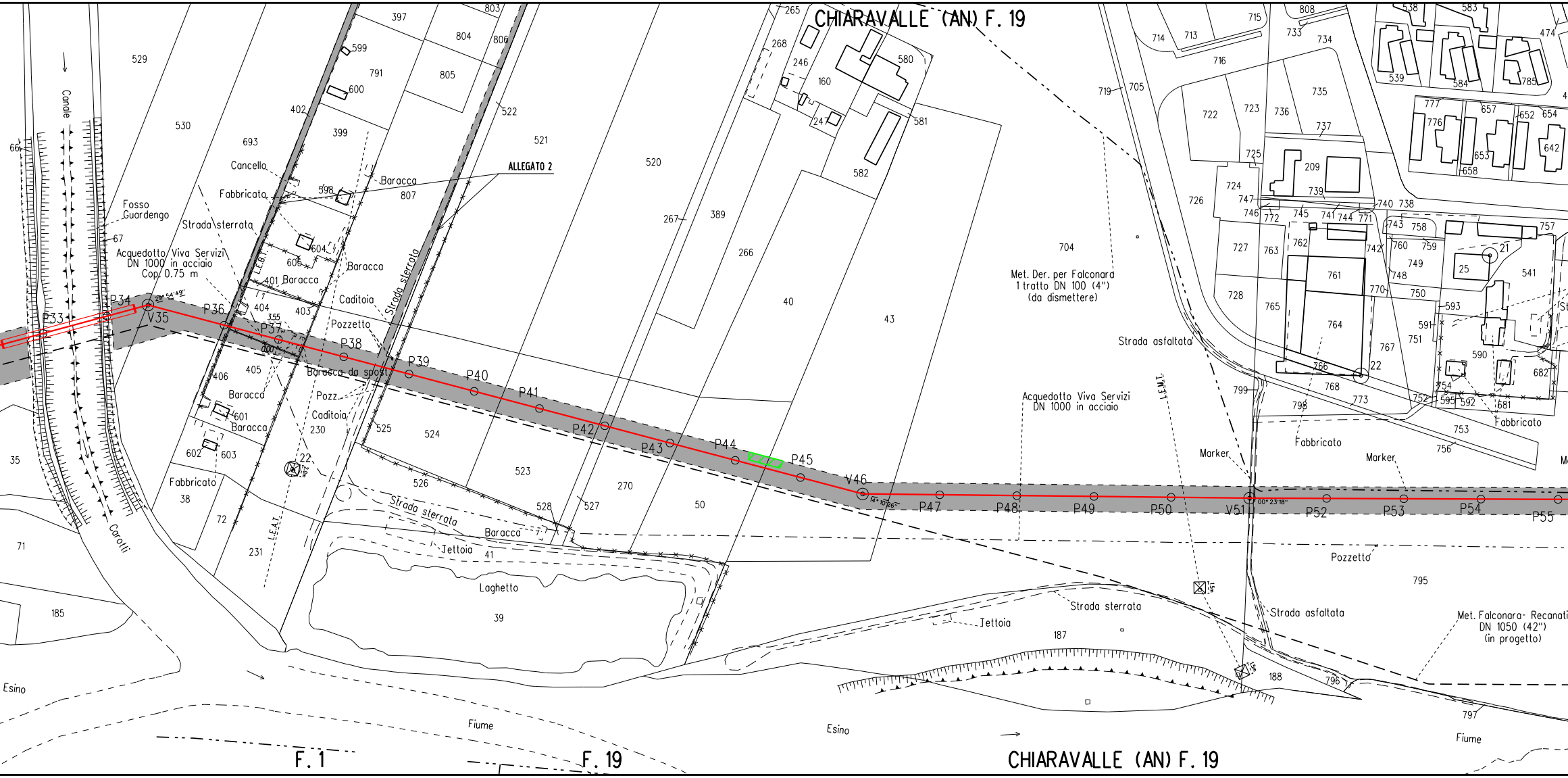

CHIARAVALLE (AN) F. 19
ALLEGATO 2
Canale
Fosso Guardengo
Acquedotto Viva Servizi DN 1000 in acciaio Cop. 0.75 m
Strada sterrata
Cancello
Fabbricato
Baracca
L.E.B.T.
Caditoia
Pozzetto
Baracca da spost.
Pozz.
Caditoia
Carotti
L.E.A.T.
Fabbricato
Strada sterrata
Baracca
Tettoia
Laghetto
Met. Der. per Falconara 1 tratto DN 100 (4") (da dismettere)
Strada asfaltata
Acquedotto Viva Servizi DN 1000 in acciaio
L.E.M.T.
Marker
Marker
Fabbricato
Fabbricato
Pozzetto
Strada sterrata
Tettoia
Strada asfaltata
Met. Falconara- Recanati DN 1050 (42") (in progetto)
P33
P34
V35
P36
P37
P38
P39
P40
P41
P42
P43
P44
P45
V46
P47
P48
P49
P50
V51
P52
P53
P54
P55
Esino
Fiume
Esino
Fiume
F. 1
F. 19
CHIARAVALLE (AN) F. 19
529
530
693
402
399
397
599
600
791
804
805
806
803
522
521
520
598
807
604
605
401
404
403
355
602
405
406
601
603
602
35
38
72
71
185
231
230
22
525
524
523
526
528
527
270
50
267
389
266
40
43
265
268
246
160
247
580
581
582
704
719
705
714
713
715
716
808
733
734
722
723
736
735
737
725
209
724
739
726
747
746
772
745
741
744
771
740
738
727
763
762
742
760
759
757
21
25
541
728
765
761
770
748
749
750
593
764
591
751
590
767
22
766
799
768
798
773
754
595
592
681
682
752
753
756
795
187
188
796
797
538
583
474
539
584
785
777
776
657
652
654
653
642
658
66
67
41
39

ALLEGATO 1

≥ 1.50 m

PP

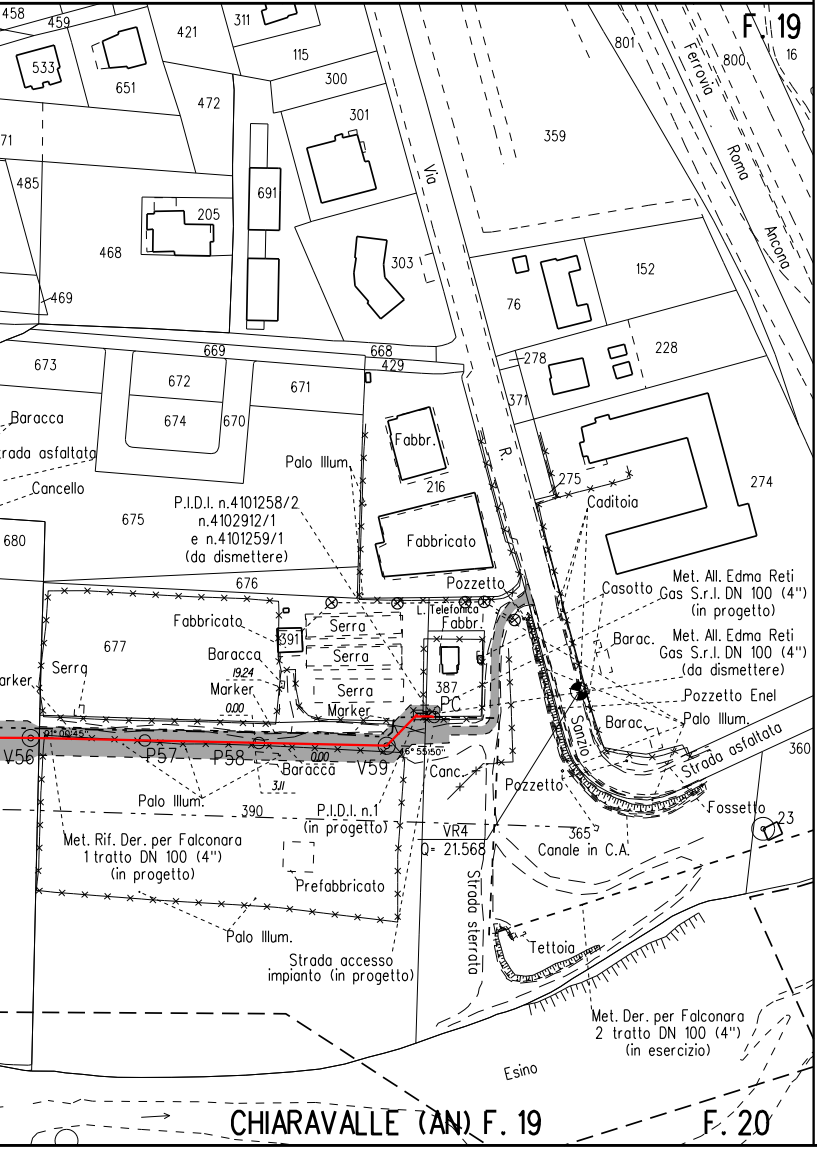
F. 19
CHIARAVALLE (AN) F. 19
F. 20
Via R. Sanzio
Ferrovia Roma Ancona
Fabbr.
Fabbricato
Fabbricato
Baracca
Strada asfaltata
Cancello
Palo Illum.
P.I.D.I. n.4101258/2
n.4102912/1
e n.4101259/1
(da dismettere)
Pozzetto
Telefonica
Fabbr.
Serra
Serra
Serra
Serra
Marker
Marker
Baracca
Caditoia
Casotto
Met. All. Edma Reti Gas S.r.l. DN 100 (4") (in progetto)
Barac.
Met. All. Edma Reti Gas S.r.l. DN 100 (4") (da dismettere)
Pozzetto Enel
Palo Illum.
Barac.
Strada asfaltata
PC
VR4
Q= 21.568
V56
P57
P58
V59
Canc.
Pozzetto
Fossetto
Palo Illum.
P.I.D.I. n.1
(in progetto)
Canale in C.A.
Met. Rif. Der. per Falconara
1 tratto DN 100 (4")
(in progetto)
Prefabbricato
Strada sterrata
Tettoia
Palo Illum.
Strada accesso
impianto (in progetto)
Met. Der. per Falconara
2 tratto DN 100 (4")
(in esercizio)
Esino

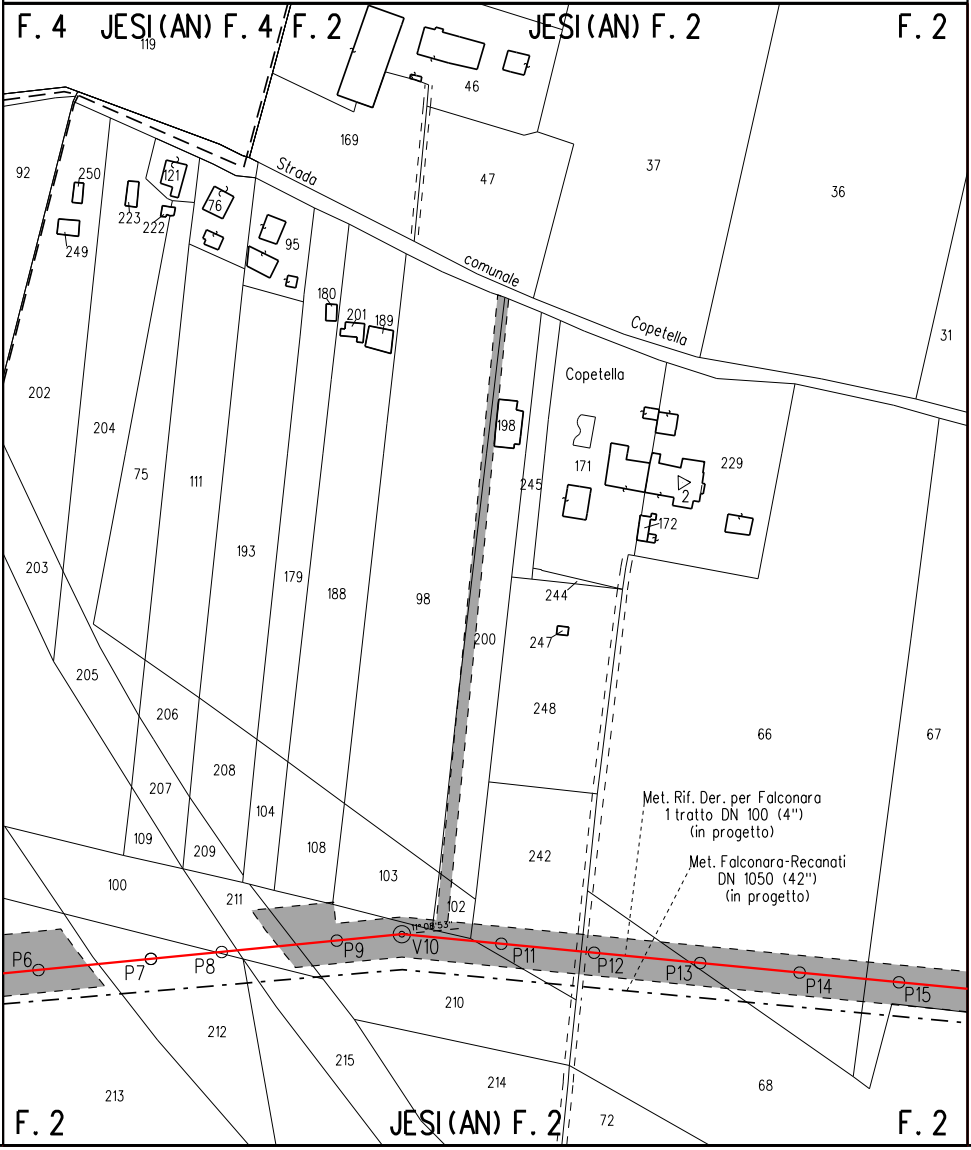
F. 4
JESI (AN) F. 4
F. 2
JESI (AN) F. 2
F. 2
Strada comunale Copetella
Copetella
Met. Rif. Der. per Falconara
1 tratto DN 100 (4")
(in progetto)
Met. Falconara-Recanati
DN 1050 (42")
(in progetto)
P6
P7
P8
P9
V10
P11
P12
P13
P14
P15
F. 2
JESI (AN) F. 2
F. 2

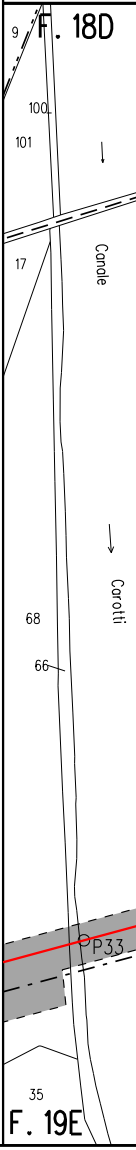
F. 18D
Canale
Carotti
P33
F. 19E

ALLEGATO 2

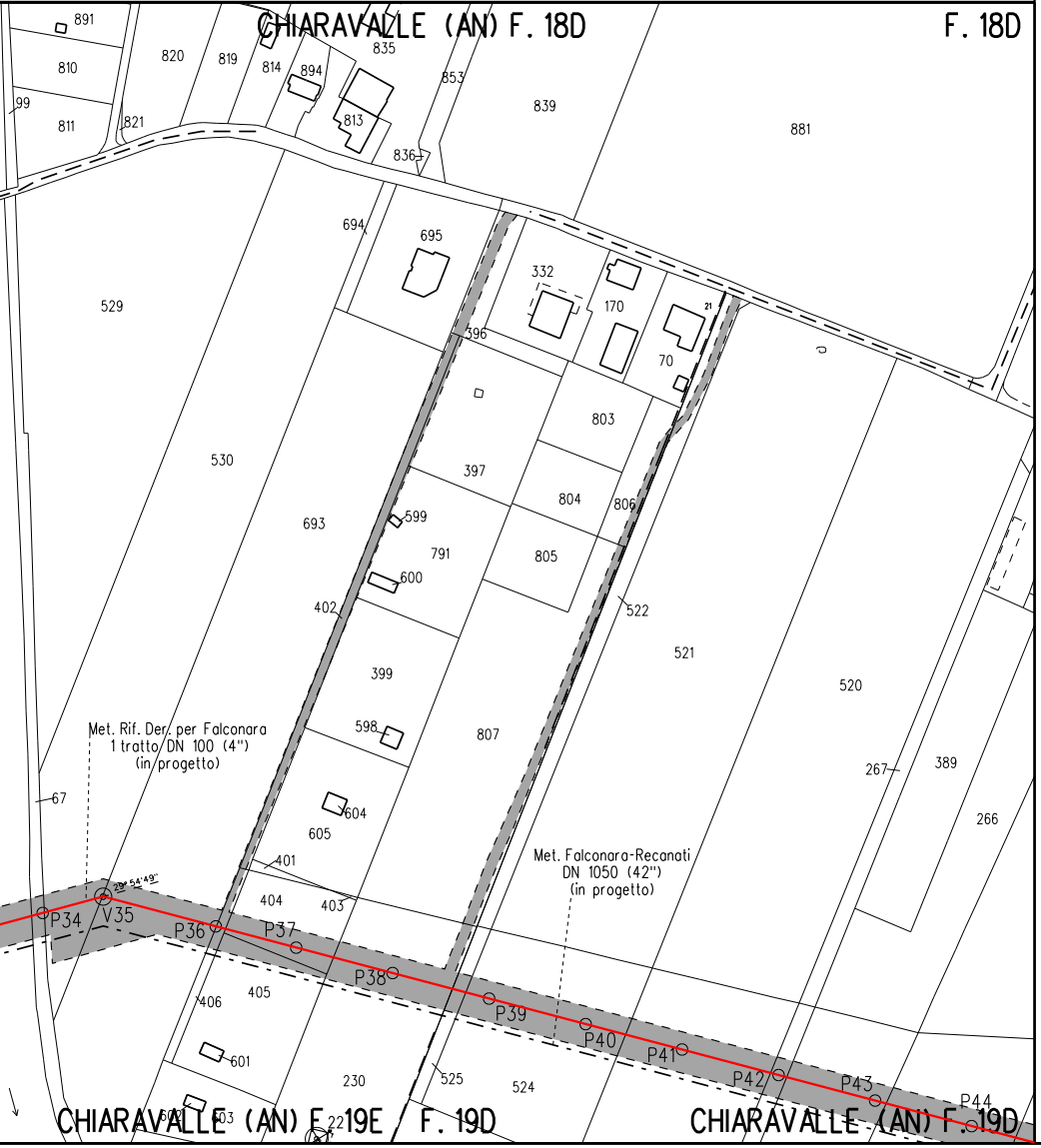
CHIARAVALLE (AN) F. 18D
F. 18D
891
810
820
819
814
894
835
853
839
881
99
811
821
813
836
694
695
332
170
21
529
396
70
803
530
397
804
806
693
599
791
805
600
522
402
521
399
520
Met. Rif. Der. per Falconara
1 tratto DN 100 (4")
(in progetto)
598
807
267
389
67
604
266
605
Met. Falconara-Recanati
DN 1050 (42")
(in progetto)
401
404
403
V35
P34
P36
P37
P38
P39
P40
P41
P42
P43
P44
406
405
601
230
525
524
CHIARAVALLE (AN) F. 19E
F. 19D
CHIARAVALLE (AN) F. 19D

LEGENDA

▨	6.00 m 8.00 m	AREA DI OCCUPAZIONE LAVORI (RISTRETTA 4 : 8 m)
⇄		AREA DI MONTAGGIO E TRANSITO
──		METANODOTTO IN PROGETTO
─·─·─		metanodotto in esercizio con sola posa cavo telecomando
- - - -		metanodotto in esercizio
— - — -		metanodotto in progetto da altra opera
—··—··		metanodotto in dismissione

SIMBOLI

◎ V1	vertice
○ P1	picchetto
◐	caposaldo

ABBREVIAZIONI

PN	area di passaggio con pista normale
PI	area di passaggio con inversione di pista
PR	area di passaggio con pista ristretta
PP	pista particolare

NOTE

In corrispondenza di parallelismi e/o interferenze dell'area di passaggio con linee elettriche aeree, l'appaltatore dovra' procedere all'esatta determinazione dell'altezza dei conduttori e del loro voltaggio in modo da poter adottare i necessari provvedimenti di sicurezza propedeutici alla esecuzione dei lavori di costruzione.

L'appaltatore dovra' procedere all'esatto accertamento di cavi, tubazioni e fogne interrate interferenti con la linea, mediante scavi a mano.

🟩 PIANTE DA SALVAGUARDARE

Firmato digitalmente da

Rocco Vincenzo Monaco

CN = Monaco Rocco Vincenzo
C = IT

NOTA: Planimetria catastale aggiornata a Ottobre 2019

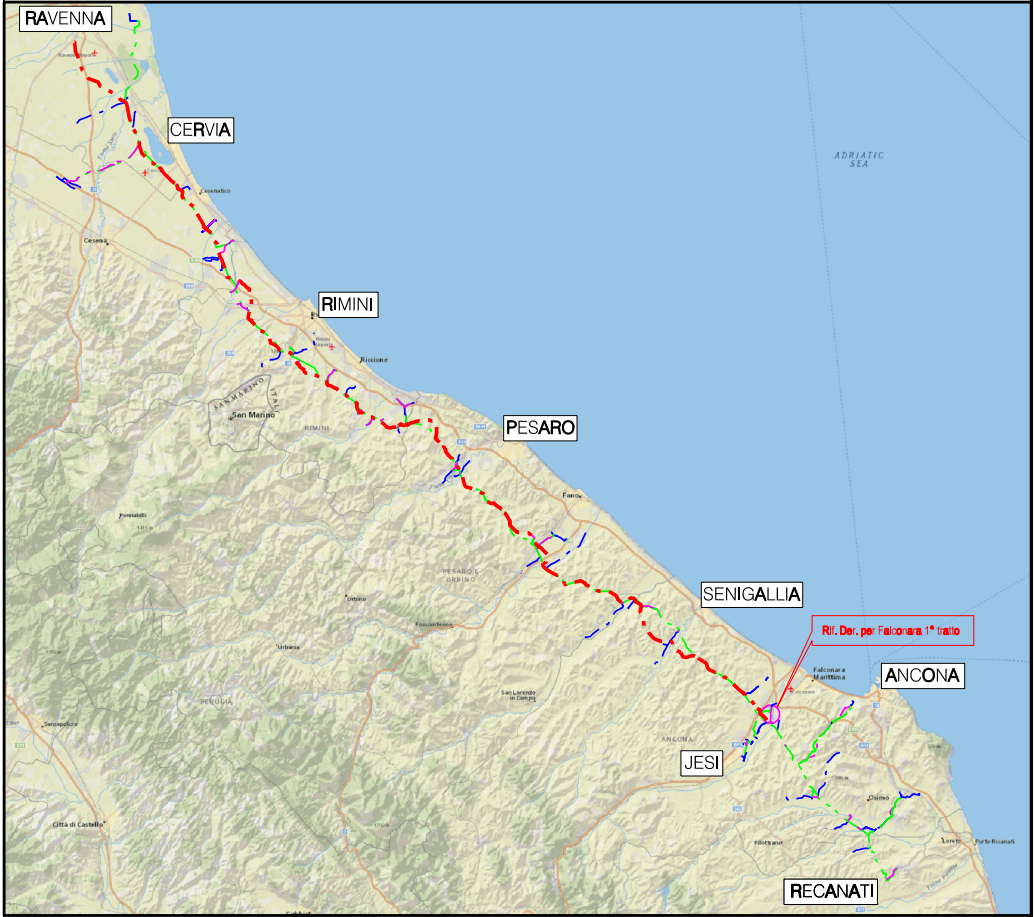
RAVENNA
CERVIA
RIMINI
PESARO
SENIGALLIA
Rif. Der. per Falconara 1° tratto
ANCONA
JESI
RECANATI
ADRIATIC SEA
San Marino
Riccione
Fano
Falconara Marittima
Osimo
Loreto
Porto Recanati
Cesena
Urbino
Fossombrone
San Lorenzo in Campo
Città di Castello
Filottrano

COROGRAFIA Scala 1:500.000

Nei Comune di JESI, CHIARAVALLE

Rev.	DATA	DESCRIZIONE	ELABORATO	VERIFICATO	APPROVATO AUTORIZZATO
0	Giu. 2020	EMISSIONE PER APPALTO	V.PIRRERA	F.MARCHETTI	V.FORLIVESI G.GIOVANNINI

PROPRIETARIO

snam

PROGETTISTA

TechnipFMC

Rif. TPIDL: 081400C-256-DW-3252-386
TECHNIP ITALY DIREZIONE LAVORI S.p.A.

COMMESSA: NR/17350/R-L41

CODICE TEC.: 9112690

RIFACIMENTO DERIVAZIONE PER FALCONARA 1° TRATTO
DN100 (4"), DP 75 bar

DIS. N. PG-PL-11E-3753

REVISIONE 0

FG. 1 DI 1

PLANIMETRIA CATASTALE
CON AREE OCCUPAZIONE LAVORI

SCALA 1:2000