COPERTURA MINIMA DELLA CONDOTTA		⩾1.50 m
AREA DI PASSAGGIO		PN
CONFINI AMMINISTRATIVI		

DATI CARATTERISTICI

DATI DI COSTRUZIONE

PRESSIONE DI PROGETTO 75.0 bar

PRESSIONE MASSIMA DI ESERCIZIO (MOP) 70.0 bar

GRADO DI UTILIZZAZIONE DICHIARATO f - 0.57

DIAMETRO PREVALENTE = 100.0 (DN)

REALIZZATO IN CONFORMITA' AL D.M.17/04/2008
CONFORMITA' AL D.M NUMERO D.M.17/04/2008
PER MODIFICHE REALIZZATE SUCCESSIVAMENTE

RIVESTIMENTO GIUNTI DI SALDATURA

FASCE TERMORESTRINGENTI

DATI GENERALI

DN 100 SP 5.2 [UNI-EN] 2387.17 m

LUNGHEZZA TOTALE IMPIANTO 2387.17 m

FASE EMISSIONE Appalto

PLANIMETRIA 1:2000

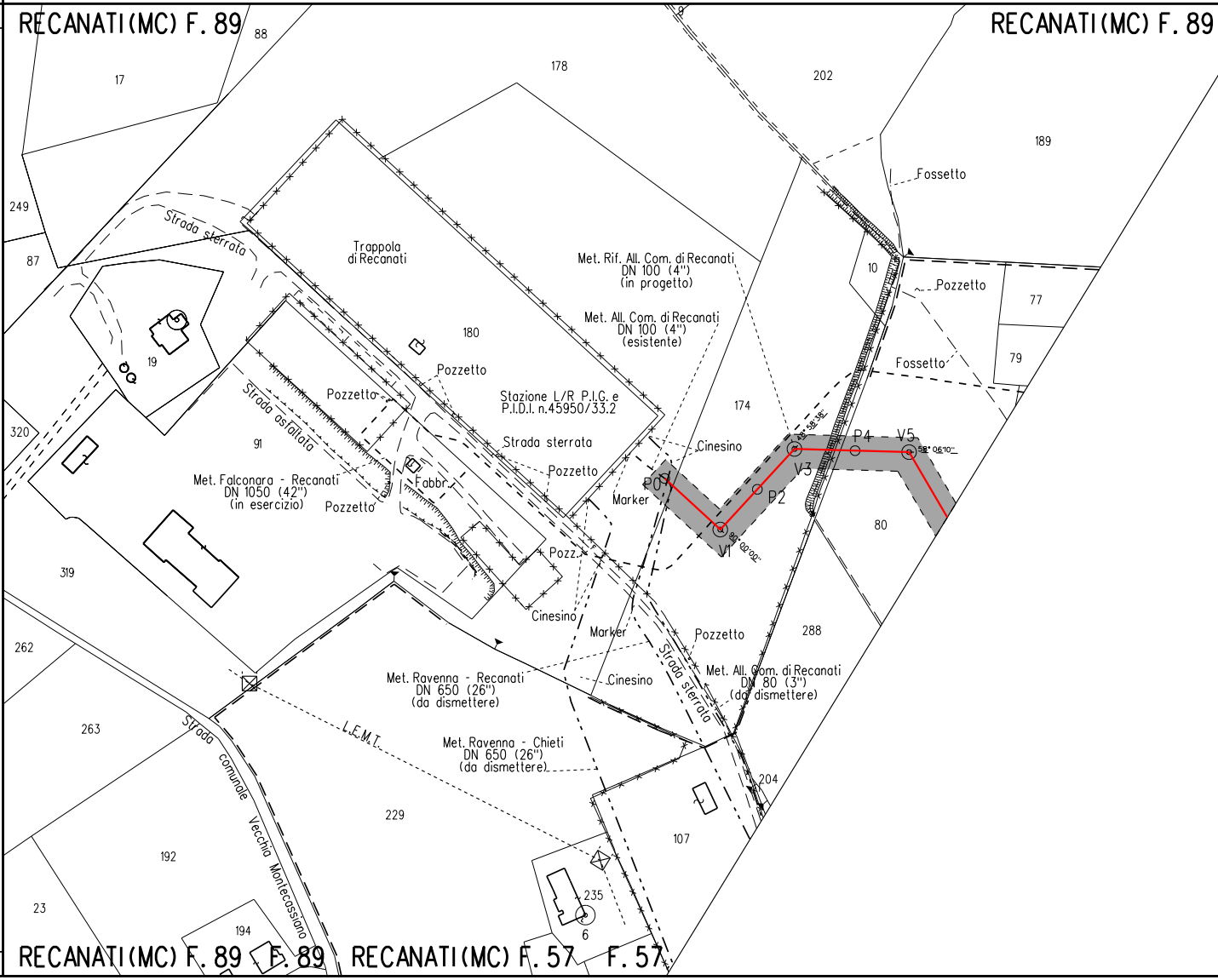
RECANATI(MC) F. 89
RECANATI(MC) F. 89
88
17
178
202
189
249
87
Fossetto
Strada sterrata
Trappola
di Recanati
Met. Rif. All. Com. di Recanati
DN 100 (4")
(in progetto)
10
Pozzetto
77
Met. All. Com. di Recanati
DN 100 (4")
(esistente)
180
19
Fossetto
79
Pozzetto
Strada asfaltata
Pozzetto
Stazione L/R P.I.G. e
P.I.D.I. n.45950/33.2
174
320
91
Strada sterrata
Cinesino
P4
V5
48° 58'38"
58° 06'10"
Pozzetto
V3
Met. Falconara - Recanati
DN 1050 (42")
(in esercizio)
Fabbr.
P0
P2
Marker
Pozzetto
V1
90° 00'00"
80
Pozz.
319
Cinesino
Marker
Pozzetto
288
262
Met. All. Com. di Recanati
DN 80 (3")
(da dismettere)
Met. Ravenna - Recanati
DN 650 (26")
(da dismettere)
Cinesino
Strada sterrata
263
Strada comunale Vecchia Montecassiano
L.E.M.T.
Met. Ravenna - Chieti
DN 650 (26")
(da dismettere)
204
229
107
192
235
6
23
194
RECANATI(MC) F. 89
F. 89
RECANATI(MC) F. 57
F. 57

CONFINI AMMINISTRATIVI

Il presente disegno e' di proprieta' aziendale - La Societa' tutelera' i propri diritti a termine di legge.

	⩾1.50 m
PN	NO PISTA

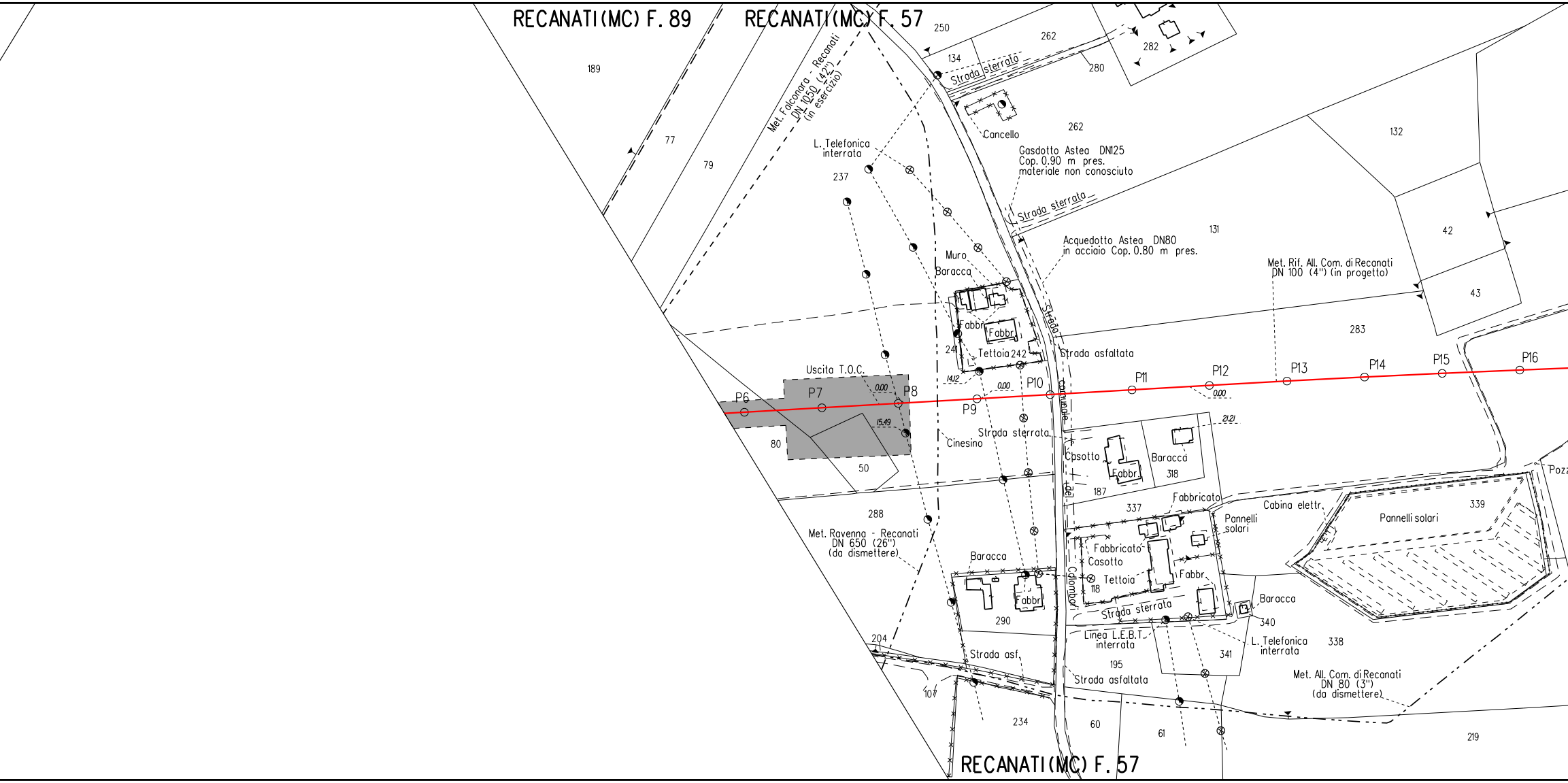

RECANATI(MC) F. 89
RECANATI(MC) F. 57
RECANATI(MC) F. 57
189
77
79
Met. Falconara - Recanati DN 1050 (42") (in esercizio)
250
134
262
Strada sterrato
280
282
Cancello
262
L. Telefonica interrata
237
Gasdotto Astea DN125 Cop. 0.90 m pres. materiale non conosciuto
Strada sterrato
131
132
42
43
Acquedotto Astea DN80 in acciaio Cop. 0.80 m pres.
Met. Rif. All. Com. di Recanati DN 100 (4") (in progetto)
Muro
Baracca
Fabbr.
Fabbr.
Tettoia
241
242
Strada
Strada asfaltata
283
Uscita T.O.C.
14.12
0.00
0.00
0.00
15.49
21.21
P6
P7
P8
P9
P10
P11
P12
P13
P14
P15
P16
80
50
Cinesino
Strada sterrata
Strada comunale dei Colombari
Casotto
Fabbr.
Baracca
318
187
337
Fabbricato
Pannelli solari
Cabina elettr.
Pannelli solari
339
Pozz
288
Met. Ravenna - Recanati DN 650 (26") (da dismettere)
Baracca
Fabbr.
290
Fabbricato
Casotto
Tettoia
118
Fabbr.
Strada sterrata
Baracca
340
204
Strada asf.
Linea L.E.B.T. interrata
195
L. Telefonica interrata
338
341
Strada asfaltata
Met. All. Com. di Recanati DN 80 (3") (da dismettere)
107
234
60
61
219

	⩾1.50 m
NO PISTA	PN

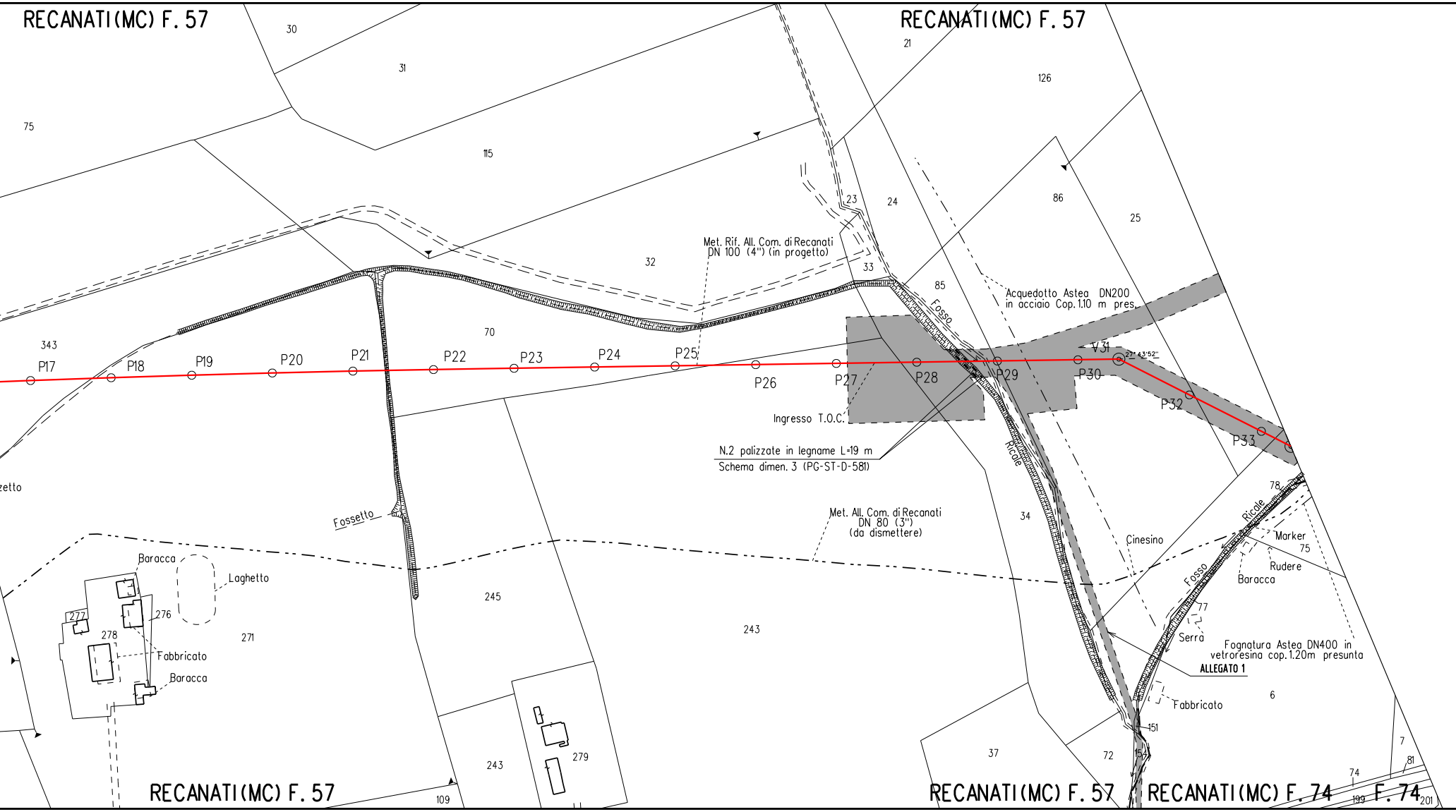
RECANATI(MC) F. 57
RECANATI(MC) F. 57
RECANATI(MC) F. 57
RECANATI(MC) F. 57
RECANATI(MC) F. 74
F. 74
30
31
75
115
21
126
86
25
23
24
32
33
85
70
343
Met. Rif. All. Com. di Recanati DN 100 (4") (in progetto)
Acquedotto Astea DN200 in acciaio Cop. 1.10 m pres.
Fosso
V31
27° 43'52"
P17
P18
P19
P20
P21
P22
P23
P24
P25
P26
P27
P28
P29
P30
P32
P33
Ingresso T.O.C.
N.2 palizzate in legname L=19 m
Schema dimen. 3 (PG-ST-D-581)
Ricale
zetto
Fossetto
Met. All. Com. di Recanati DN 80 (3") (da dismettere)
34
78
Ricale
Cinesino
Marker
75
Rudere
Baracca
Fosso
77
Serra
Fognatura Astea DN400 in vetroresina cop. 1.20m presunta
ALLEGATO 1
Baracca
Laghetto
277
276
278
271
Fabbricato
Baracca
245
243
243
279
109
Fabbricato
6
151
154
37
72
7
81
74
199
201

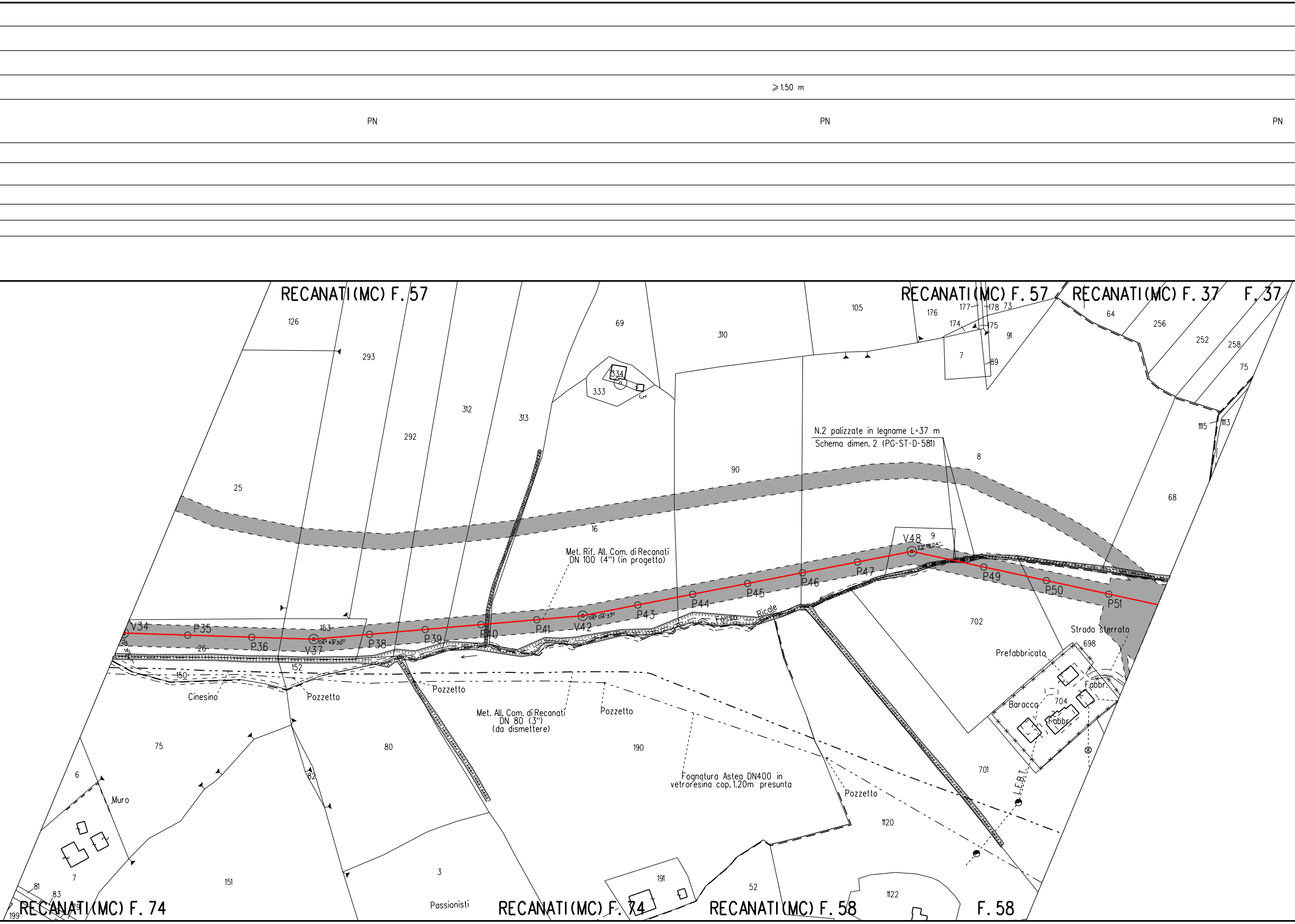
⩾ 1.50 m
PN
PN
PN
RECANATI (MC) F. 57
RECANATI (MC) F. 57
RECANATI (MC) F. 37
F. 37
RECANATI (MC) F. 74
RECANATI (MC) F. 74
RECANATI (MC) F. 58
F. 58
N.2 palizzate in legname L=37 m
Schema dimen. 2 (PG-ST-D-581)
Met. Rif. All. Com. di Recanati
DN 100 (4") (in progetto)
Met. All. Com. di Recanati
DN 80 (3")
(da dismettere)
Fognatura Astea DN400 in
vetroresina cop. 1.20m presunta
Fosso Ricale
Strada sterrata
Prefabbricato
Baracca
Fabbr.
Fabbr.
L.E.B.T.
Pozzetto
Pozzetto
Pozzetto
Pozzetto
Cinesino
Muro
Passionisti
V34
P35
P36
V37
06° 49' 30"
P38
P39
P40
P41
V42
06° 04' 37"
P43
P44
P45
P46
P47
V48
23° 18' 04"
P49
P50
P51
126
293
292
312
313
69
333
334
310
105
176
177
178
73
174
175
91
7
89
64
256
252
258
75
1115
1113
8
68
25
16
90
9
153
26
150
152
702
698
704
701
75
80
190
6
82
7
151
3
81
83
199
1120
191
52
1122

⩾1.50 m

⩾1.50 m

NO
PISTA

PN

PP

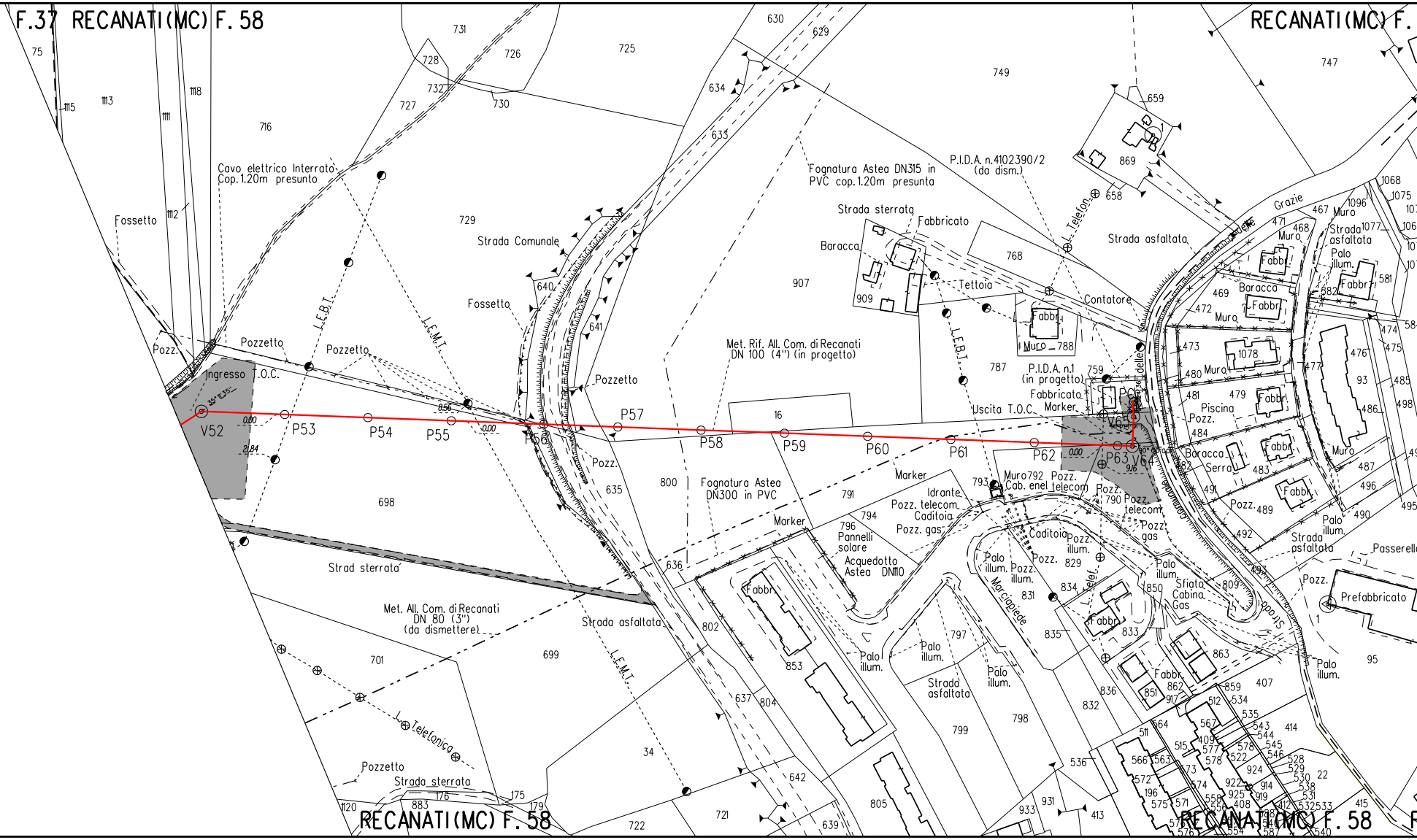
F.37 RECANATI(MC) F. 58
RECANATI(MC) F.
RECANATI(MC) F. 58
RECANATI(MC) F. 58
V52
P53
P54
P55
P56
P57
P58
P59
P60
P61
P62
P63
V64
Ingresso T.O.C.
Uscita T.O.C.
Cavo elettrico Interrato
Cop. 1.20m presunto
Fossetto
Pozz.
Pozzetto
L.E.B.T.
L.E.M.T.
Strada Comunale
Fognatura Astea DN315 in
PVC cop. 1.20m presunta
P.I.D.A. n.4102390/2
(da dism.)
Strada sterrata
Fabbricato
Baracca
Tettoia
Contatore
Strada asfaltata
Met. Rif. All. Com. di Recanati
DN 100 (4") (in progetto)
P.I.D.A. n.1
(in progetto)
Marker
Fognatura Astea
DN300 in PVC
Idrante
Pozz. telecom
Caditoia
Pozz. gas
Pannelli
solare
Acquedotto
Astea DN110
Cab. enel
Palo
illum.
Marciapiede
Sfiato
Cabina
Gas
Piscina
Serra
Muro
Prefabbricato
Passerella
Strad sterrata
Met. All. Com. di Recanati
DN 80 (3")
(da dismettere)
L. Telefonica
L. Telefon.
Via delle Grazie
Strada asfaltata
0.00
2.84
0.56
9.16
35°11.35'
16
75
1113
1115
1111
1118
1112
716
727
728
731
732
726
730
725
729
630
629
634
633
749
659
869
658
640
641
907
909
768
788
787
759
800
635
636
791
794
796
793
792
790
829
831
834
835
850
809
698
701
699
34
802
853
637
804
797
799
798
832
836
642
639
805
721
722
933
931
413
536
120
883
176
175
179
747
467
468
471
472
469
473
480
481
479
484
482
483
491
489
492
1078
476
477
93
485
486
498
487
496
495
490
1068
1075
1096
1077
581
582
474
475
95
407
414
863
851
862
917
859
534
512
535
543
544
545
546
567
409
577
578
522
924
528
529
530
22
538
531
532
533
415
922
925
914
919
408
412
515
564
511
566
563
572
573
574
196
575
571
558
556
554
540

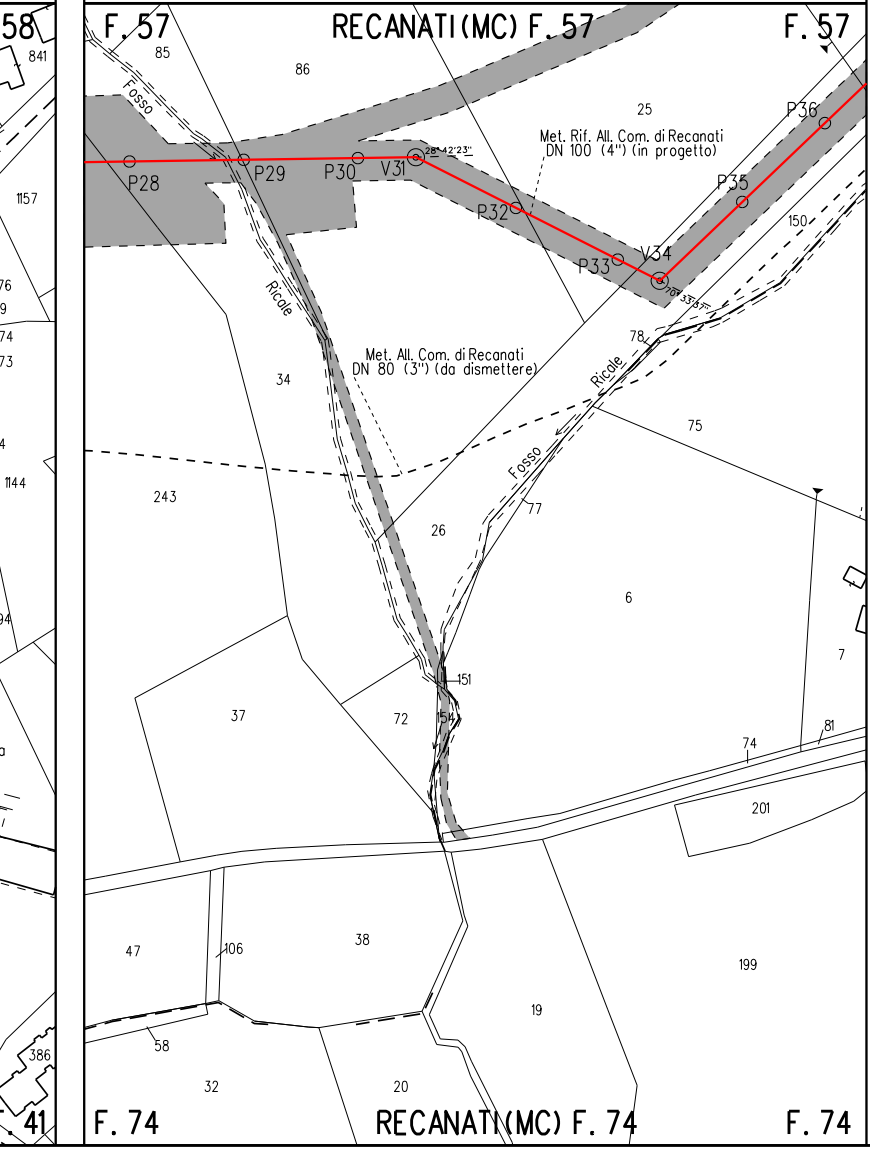

F. 57
RECANATI(MC) F. 57
F. 57
58
841
85
86
25
Fosso
Met. Rif. All. Com. di Recanati
DN 100 (4") (in progetto)
28°42'23"
P28
P29
P30
V31
P32
P33
V34
P35
P36
150
1157
Ricale
34
Met. All. Com. di Recanati
DN 80 (3") (da dismettere)
78
Ricale
75
Fosso
77
243
26
1144
6
7
151
154
37
72
74
81
201
47
106
38
199
19
58
386
32
20
41
F. 74
RECANATI(MC) F. 74
F. 74

LEGENDA

▨ 6.00 m / 8.00 m — AREA DI OCCUPAZIONE LAVORI (RISTRETTA 4 : 8 m)

⇄ AREA DI MONTAGGIO E TRANSITO

METANODOTTO IN PROGETTO

metanodotto in esercizio con sola posa cavo telecomando

metanodotto in esercizio

metanodotto in progetto da altra opera

metanodotto in dismissione

SIMBOLI

◎ V1 vertice

○ P1 picchetto

● caposaldo

ABBREVIAZIONI

PN	area di passaggio con pista normale
PI	area di passaggio con inversione di pista
PR	area di passaggio con pista ristretta
PP	pista particolare

NOTE

In corrispondenza di parallelismi e/o interferenze dell'area di passaggio con linee elettriche aeree, l'appaltatore dovra' procedere all'esatta determinazione dell'altezza dei conduttori e del loro voltaggio in modo da poter adottare i necessari provvedimenti di sicurezza propedeutici alla esecuzione dei lavori di costruzione.

L'appaltatore dovra' procedere all'esatto accertamento di cavi, tubazioni e fogne interrate interferenti con la linea, mediante scavi a mano.

Firmato digitalmente da

Rocco Vincenzo Monaco

CN = Monaco
Rocco Vincenzo
C = IT

NOTA: Planimetria catastale aggiornata a Ottobre 2019

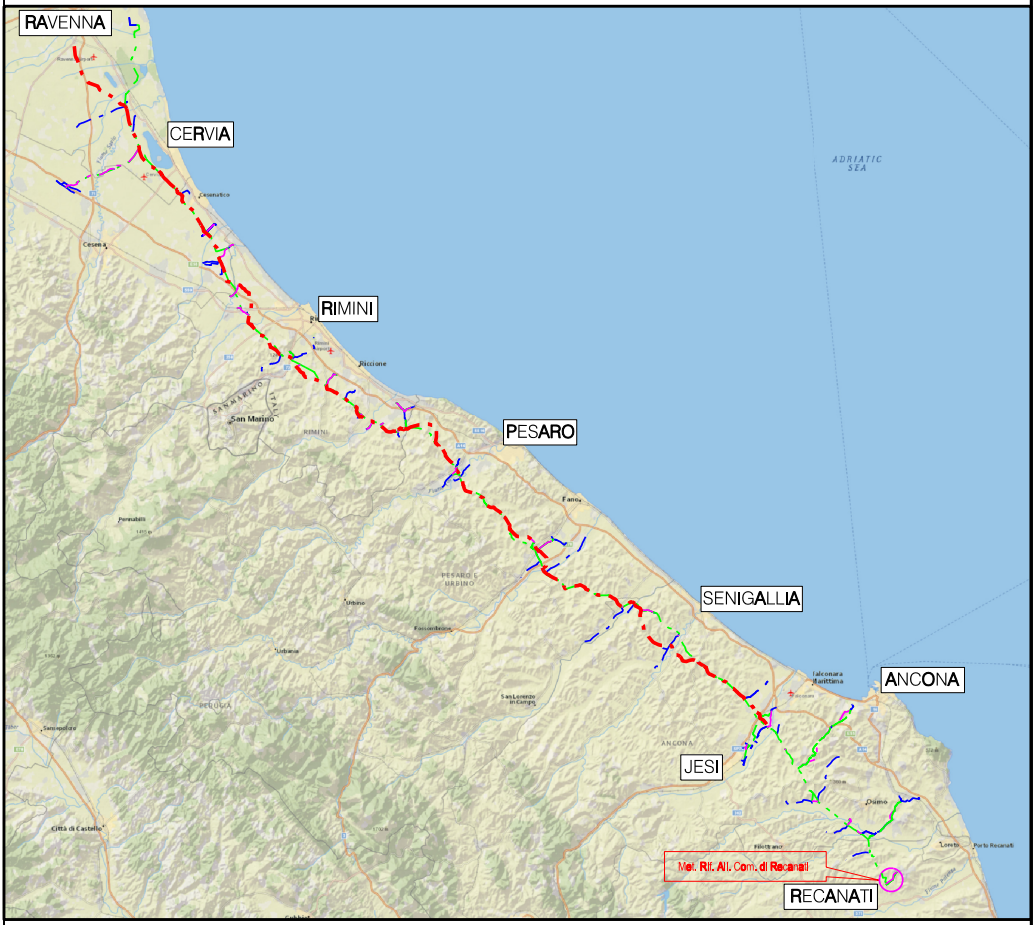
RAVENNA
CERVIA
ADRIATIC SEA
Cesena
RIMINI
Riccione
San Marino
PESARO
Fano
SENIGALLIA
ANCONA
JESI
Osimo
Filottrano
Loreto
Porto Recanati
Met. Rif. All. Com. di Recanati
RECANATI

COROGRAFIA Scala 1:500.000

Nel Comune di RECANATI

0	Giu. 2020	EMISSIONE PER APPALTO	V.PIRRERA	F.MARCHETTI	V.FORLIVESI G.GIOVANNINI
Rev.	DATA	DESCRIZIONE	ELABORATO	VERIFICATO	APPROVATO AUTORIZZATO

PROPRIETARIO

snam

PROGETTISTA

TechnipFMC

Rif.TPIDL: 081400C-280-DW-3252-530

TECHNIP ITALY DIREZIONE LAVORI S.p.A.

COMMESSA NR/18126/R-L09

CODICE TEC. 20543

RIFACIMENTO ALLACCIAMENTO COMUNE DI RECANATI DN 100 (4"), DP 75 bar

DIS. N. PG-PL-14E-4953

REVISIONE 0

PLANIMETRIA CATASTALE CON AREE OCCUPAZIONE LAVORI

FG. 1 DI 1

SCALA 1:2000