DATI TECNICI FUNZIONALI

COPERTURA MINIMA DELLA CONDOTTA		⩾ 1.50 m
AREA DI PASSAGGIO		PN
CONFINI AMMINISTRATIVI		

DATI CARATTERISTICI

DATI DI COSTRUZIONE

PRESSIONE DI PROGETTO 75.0 bar
PRESSIONE MASSIMA DI ESERCIZIO (MOP) 70.0 bar
GRADO DI UTILIZZAZIONE DICHIARATO f - 0.57
DIAMETRO PREVALENTE = 150.0 (DN)

REALIZZATO IN CONFORMITA' AL D.M. 17/04/2008
CONFORMITA' AL D.M NUMERO D.M. 17/04/2008
PER MODIFICHE REALIZZATE SUCCESSIVAMENTE

RIVESTIMENTO GIUNTI DI SALDATURA

FASCE TERMORESTRINGENTI

DATI GENERALI

DN	150	SP	7.1	[UNI-EN]	3211.45 m

LUNGHEZZA TOTALE IMPIANTO 3211.45 m

FASE EMISSIONE Appalto

PLANIMETRIA 1:2000

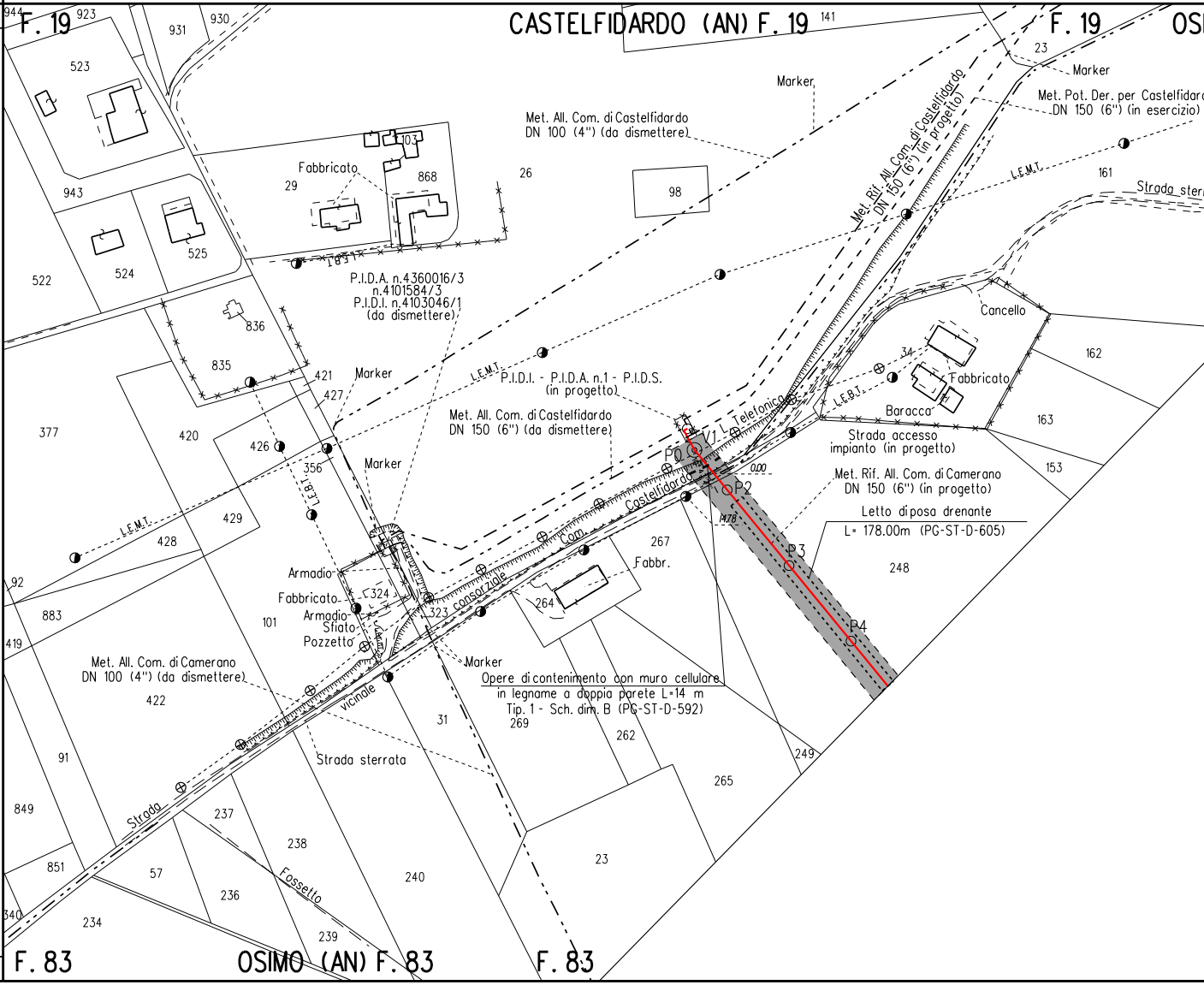
F. 19
CASTELFIDARDO (AN) F. 19
F. 19
OS
923
931
930
944
141
523
943
522
524
525
836
835
377
420
421
427
426
356
428
429
92
883
419
91
849
851
340
234
57
237
236
238
239
240
422
101
324
323
31
269
262
264
267
265
249
248
23
29
868
103
26
98
161
162
163
153
34
Fabbricato
Marker
Met. All. Com. di Castelfidardo DN 100 (4") (da dismettere)
Met. Rif. All. Com. di Castelfidardo DN 150 (6") (in progetto)
Met. Pot. Der. per Castelfidardo DN 150 (6") (in esercizio)
Strada sterr
L.E.M.T.
L.E.B.T.
P.I.D.A. n.4360016/3 n.4101584/3 P.I.D.I. n.4103046/1 (da dismettere)
P.I.D.I. - P.I.D.A. n.1 - P.I.D.S. (in progetto)
Met. All. Com. di Castelfidardo DN 150 (6") (da dismettere)
Cancello
Fabbricato
Baracca
Strada accesso impianto (in progetto)
Met. Rif. All. Com. di Camerano DN 150 (6") (in progetto)
Letto di posa drenante L= 178.00m (PG-ST-D-605)
L. Telefonica
V1
P0
P2
P3
P4
0.00
14.78
Com. Castelfidardo
Strada consorziale
Strada vicinale
Armadio
Fabbricato
Armadio-Sfiato
Pozzetto
Fabbr.
Met. All. Com. di Camerano DN 100 (4") (da dismettere)
Strada sterrata
Opere di contenimento con muro cellulare in legname a doppia parete L=14 m Tip. 1 - Sch. dim. B (PG-ST-D-592)
Fossetto
F. 83
OSIMO (AN) F. 83
F. 83

CONFINI AMMINISTRATIVI

Il presente disegno e' di proprieta' aziendale - La Societa' tutelera' i propri diritti a termine di legge.

⩾ 1.50 m

PN

PN

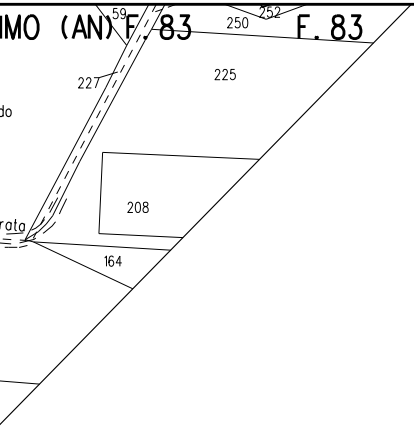
IMO (AN)
F. 83
59
250
252
F. 83
227
225
do
208
rata
164

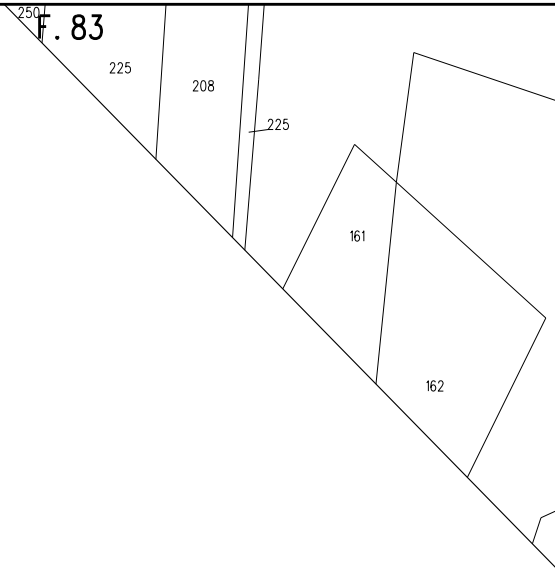
250
F. 83
225
208
225
161
162

⩾ 1.50 m

PN PN PN

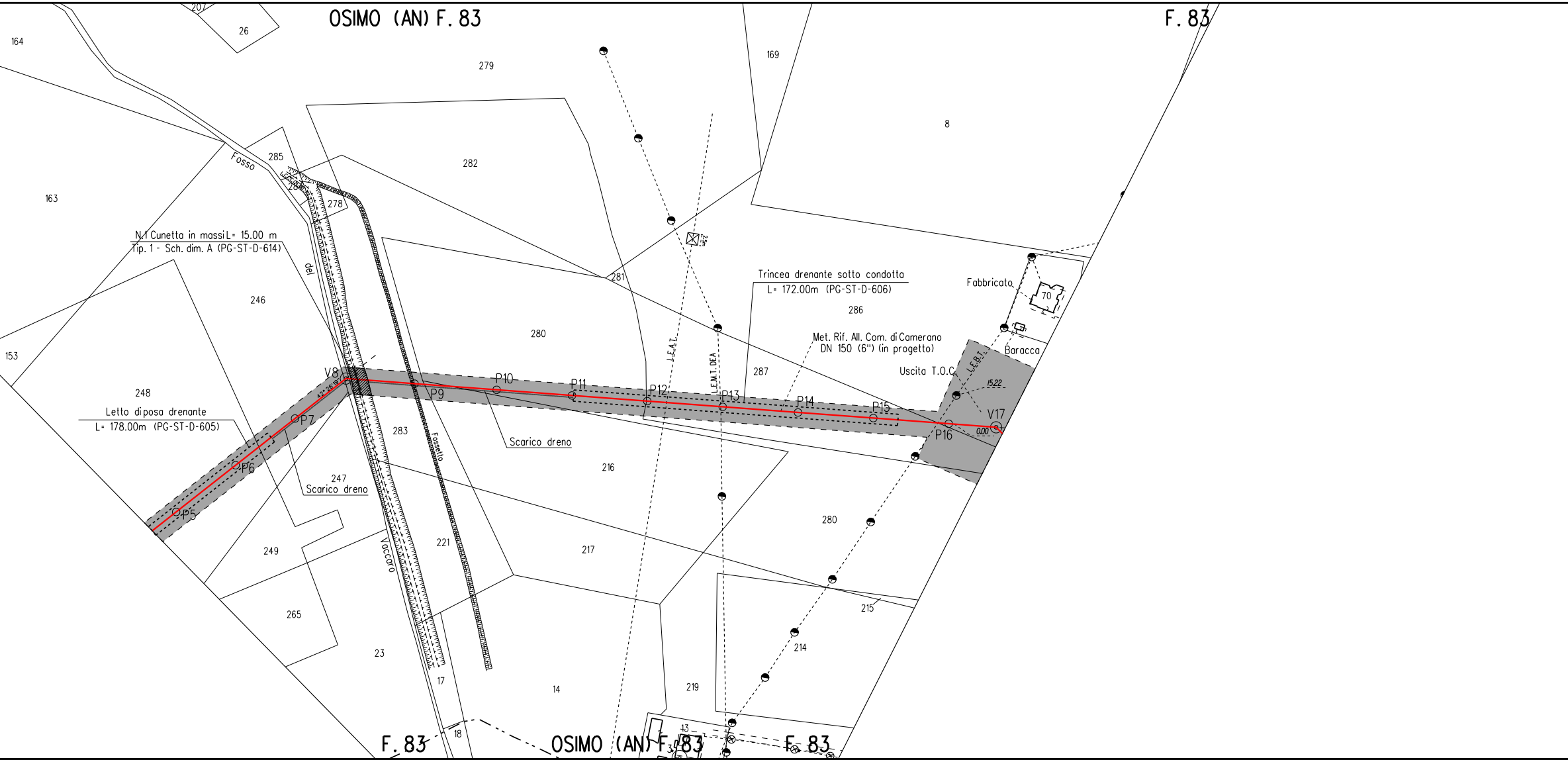
OSIMO (AN) F. 83
F. 83
207
26
164
279
169
8
282
285
Fosso
278
163
N.1 Cunetta in massi L= 15.00 m
Tip. 1 - Sch. dim. A (PG-ST-D-614)
del
281
Trincea drenante sotto condotta
L= 172.00m (PG-ST-D-606)
Fabbricato
70
286
246
280
Met. Rif. All. Com. di Camerano
DN 150 (6") (in progetto)
Baracca
L.E.A.T.
L.E.M.T. DEA
L.E.B.T.
153
287
Uscita T.O.C.
15.22
V8
42° 26' 19"
P10
P11
P12
P13
P14
P15
V17
P9
P16
0.00
248
Letto di posa drenante
L= 178.00m (PG-ST-D-605)
P7
283
Scarico dreno
Fossetto
P6
216
247
Scarico dreno
P5
280
221
Vaccaro
217
249
215
265
214
23
17
14
219
18
13
F. 83
OSIMO (AN) F. 83
F. 83

⩾ 1.50 m		⩾ 1.50 m
	NO PISTA	

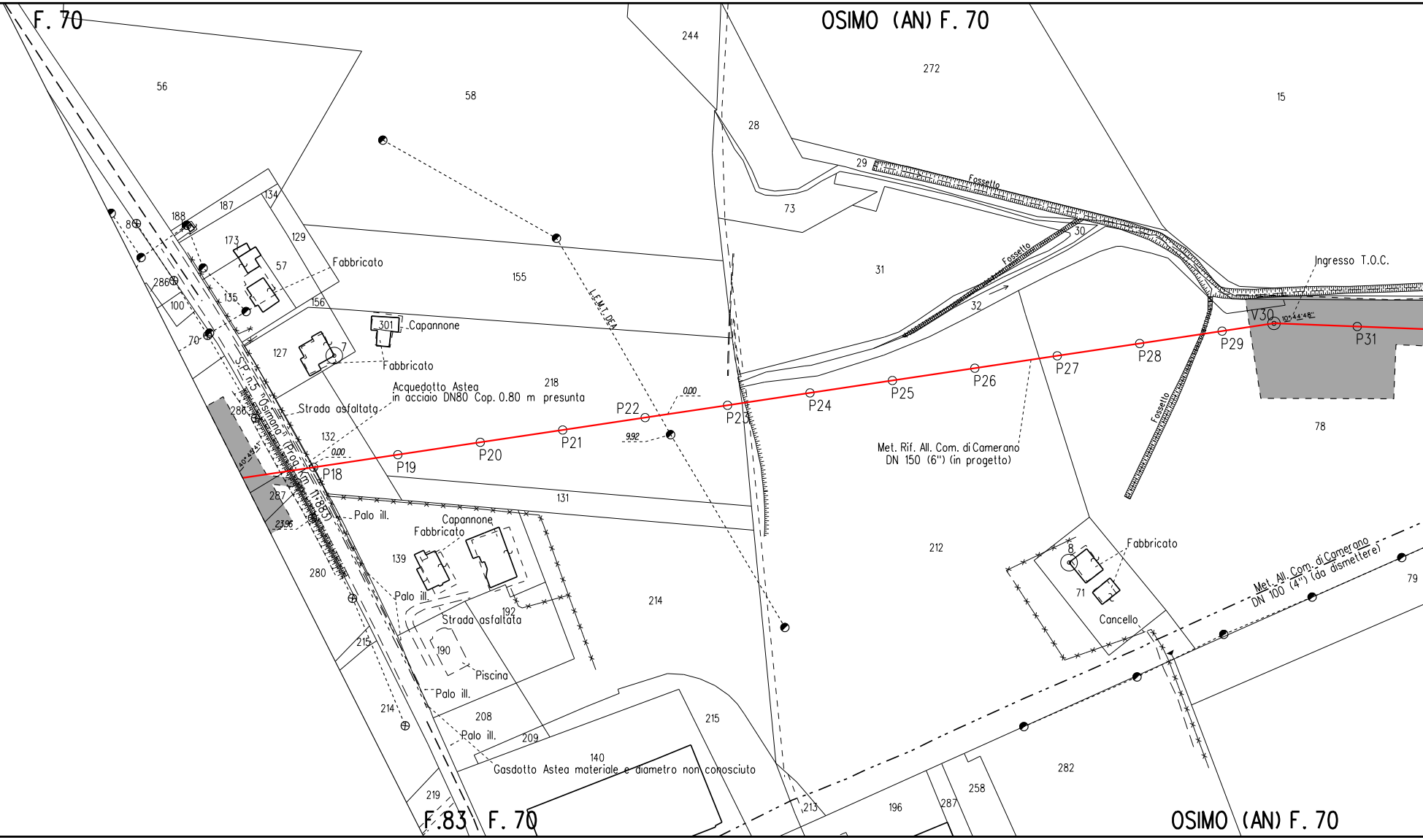
F. 70
OSIMO (AN) F. 70
56
58
244
272
15
28
29
Fossetto
73
30
31
Fossetto
32
Ingresso T.O.C.
V30
10°44'48"
P31
P29
P28
P27
P26
P25
P24
P23
P22
P21
P20
P19
P18
0.00
9.92
0.00
23.96
40°45'41"
L.E.M.T. DEA
Met. Rif. All. Com. di Camerano
DN 150 (6") (in progetto)
Fossetto
78
Acquedotto Astea
in acciaio DN80 Cop. 0.80 m presunta
218
Strada asfaltata
132
286
287
S.P. n.5 "Osimana" (Prog. Km 11+883)
Palo ill.
8
188
187
134
173
129
57
Fabbricato
286
135
100
156
155
70
127
7
301
Capannone
Fabbricato
131
Capannone
Fabbricato
139
280
Palo ill.
192
Strada asfaltata
190
Piscina
Palo ill.
214
215
214
208
Palo ill.
209
215
140
Gasdotto Astea materiale e diametro non conosciuto
219
F.83
F. 70
213
196
287
258
282
212
8
Fabbricato
71
Cancello
Met. All. Com. di Camerano
DN 100 (4") (da dismettere)
79
OSIMO (AN) F. 70

⩾ 1.50 m

PP	PN	NO PISTA	PN

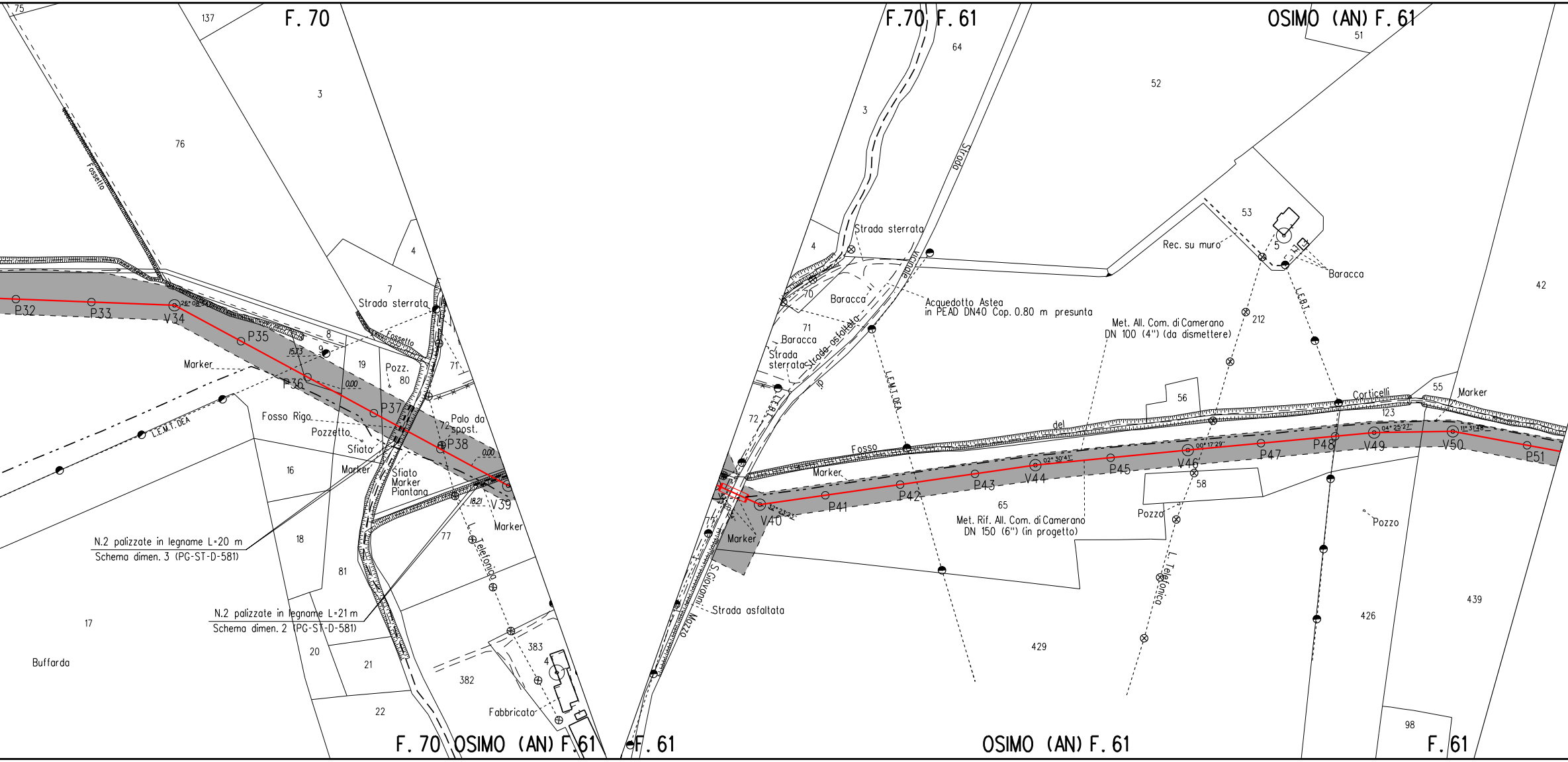
F. 70
F. 70 F. 61
OSIMO (AN) F. 61
F. 70 OSIMO (AN) F. 61
F. 61
OSIMO (AN) F. 61
F. 61
75
137
3
76
Fossetto
4
7
Strada sterrata
8
9
19
Pozz.
80
71
Fossetto
Marker
P32
P33
V34
P35
P36
P37
P38
V39
15.73
0.00
0.00
18.21
Fosso Rigo
Pozzetto
Sfiato
Marker
Sfiato
Marker
Piantana
Palo da spost.
72
L.E.M.T. DEA
16
18
81
77
L. Telefonica
Marker
N.2 palizzate in legname L=20 m
Schema dimen. 3 (PG-ST-D-581)
N.2 palizzate in legname L=21 m
Schema dimen. 2 (PG-ST-D-581)
17
Buffarda
20
21
22
382
383
4
Fabbricato
64
3
Strada
vicinale
Strada sterrata
4
70
Baracca
71
Baracca
Strada sterrata
Strada asfaltata
Acquedotto Astea
in PEAD DN40 Cop. 0.80 m presunta
L.E.M.T. DEA
72
L.E.B.T.
Fosso
del
Corticelli
Marker
V40
P41
P42
P43
V44
P45
V46
P47
P48
V49
V50
P51
00° 17' 29"
02° 30' 41"
04° 25' 27"
11° 31' 48"
65
Met. Rif. All. Com. di Camerano
DN 150 (6") (in progetto)
Marker
S. Giovanni Mazzo
Strada asfaltata
429
52
51
53
5
Rec. su muro
Baracca
L.E.B.T.
Met. All. Com. di Camerano
DN 100 (4") (da dismettere)
212
56
123
55
Marker
42
58
Pozzo
Pozzo
L. Telefonica
426
439
98

⩾ 1.50 m ⩾ 1.50 m

PN PN PN

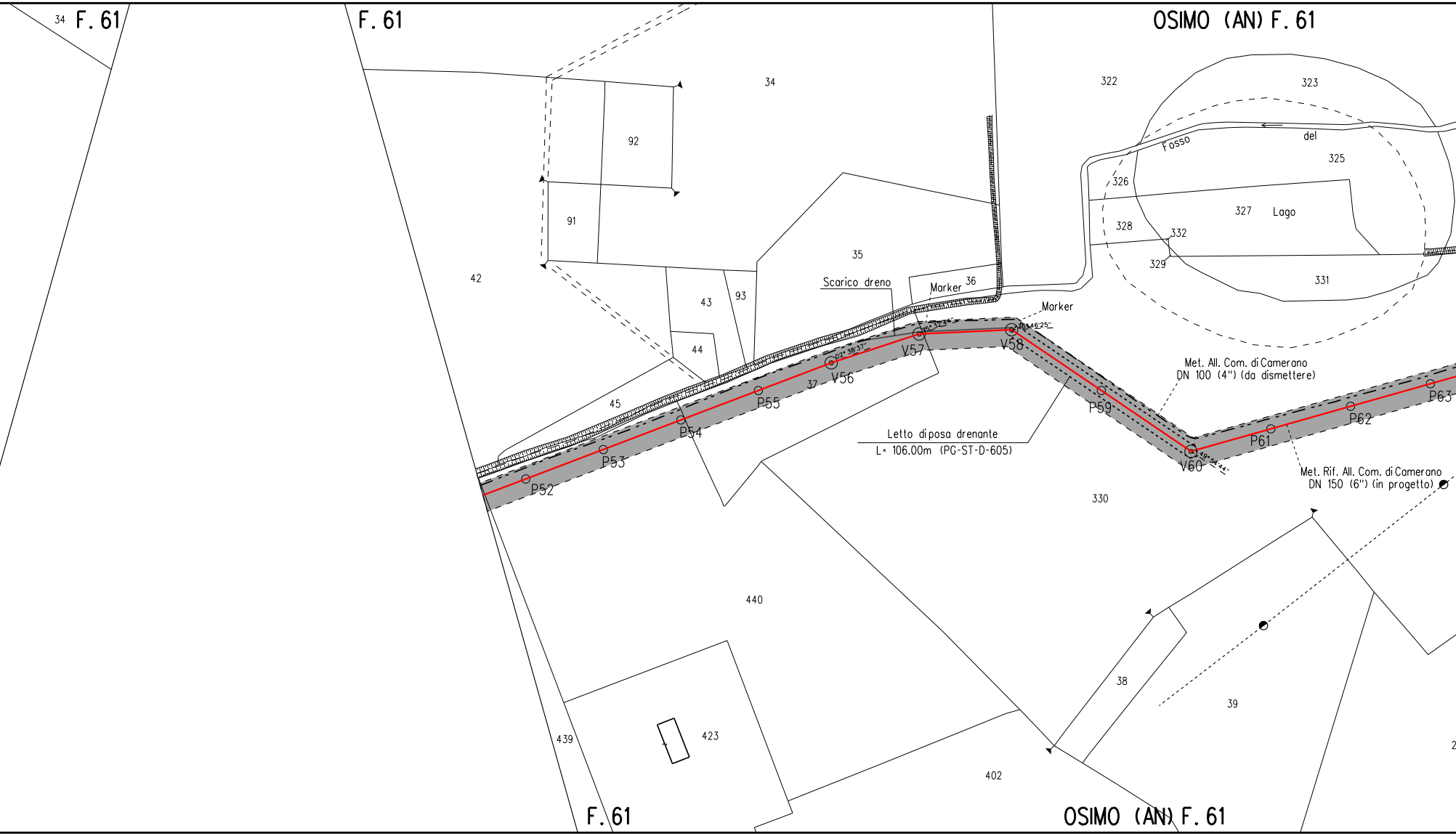
34
F. 61
F. 61
OSIMO (AN) F. 61
34
322
323
92
91
42
Fosso
del
325
326
327
Lago
328
332
329
331
35
Scarico dreno
Marker
36
Marker
43
93
44
45
37
V56
02° 38'37''
V57
15° 32'44''
V58
36°46'25''
P52
P53
P54
P55
P59
V60
49° 54'44''
P61
P62
P63
Letto di posa drenante
L= 106.00m (PG-ST-D-605)
Met. All. Com. di Camerano
DN 100 (4") (da dismettere)
Met. Rif. All. Com. di Camerano
DN 150 (6") (in progetto)
330
440
38
39
439
423
402
F. 61
OSIMO (AN) F. 61
2

⩾ 1.50 m ⩾ 1.50 m

PN

NO PISTA

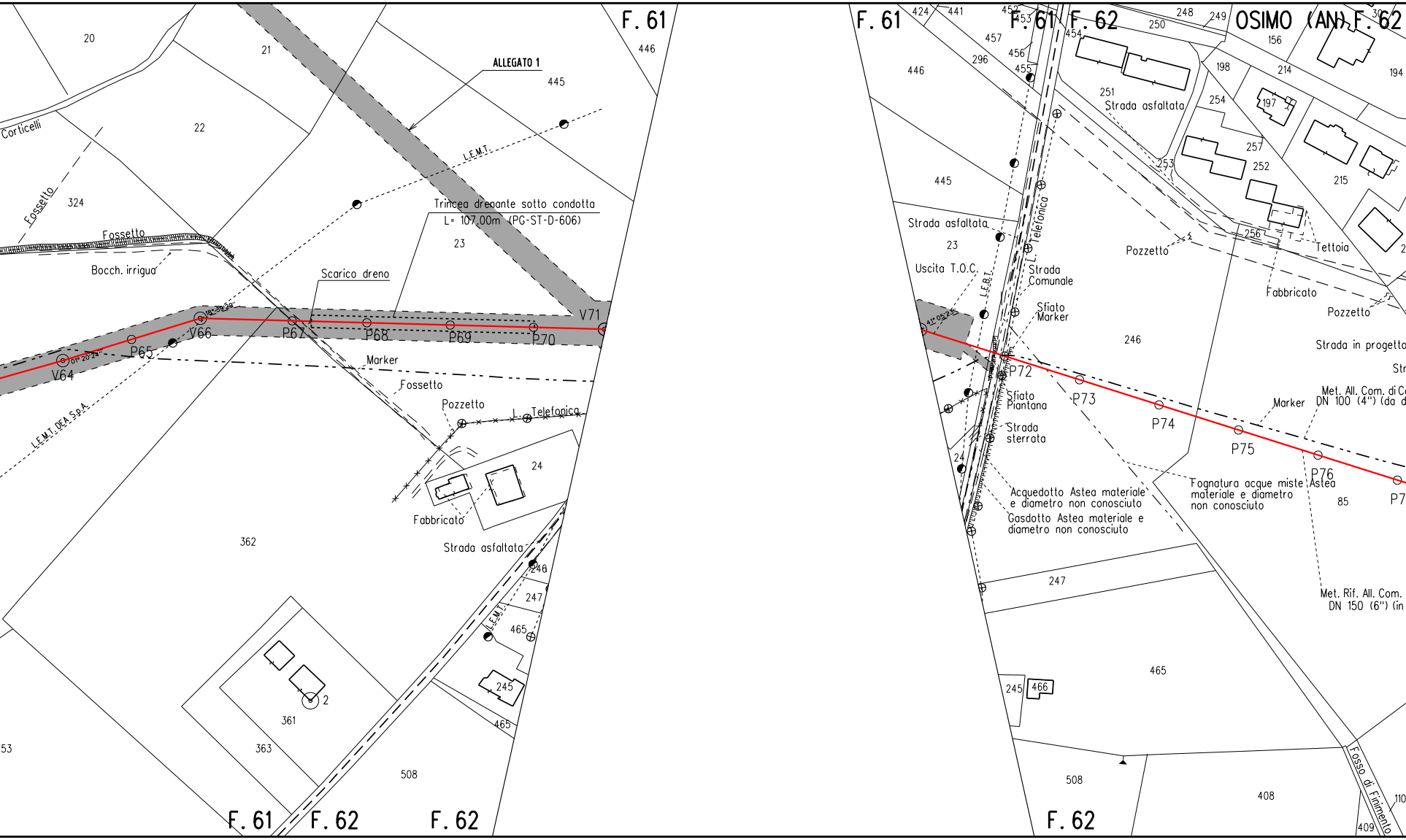
F. 61
446
20
21
ALLEGATO 1
445
Corticelli
22
L.E.M.T.
Fossetto
324
Fossetto
Bocch. irrigua
Trincea drenante sotto condotta
L= 107,00m (PG-ST-D-606)
23
Scarico dreno
V71
V64
P65
V66
P67
P68
P69
P70
Marker
Fossetto
L.E.M.T. DEA S.p.A.
Pozzetto
L. Telefonica
24
Fabbricato
Strada asfaltata
362
246
247
465
245
2
361
363
465
508
53
F. 61
F. 62
F. 62
F. 61
424
441
452
453
F. 61
F. 62
454
248
249
250
OSIMO (AN)
F. 62
156
194
457
296
456
455
446
198
214
251
Strada asfaltata
254
197
445
253
257
252
215
Strada asfaltata
L. Telefonica
23
Uscita T.O.C.
L.F.B.T.
Strada Comunale
Pozzetto
256
Tettoia
Fabbricato
Sfiato Marker
246
Pozzetto
Strada in progetto
P72
P73
P74
P75
P76
Marker
Met. All. Com. di C
DN 100 (4") (da d
Sfiato Piantana
Strada sterrata
24
Acquedotto Astea materiale e diametro non conosciuto
Casdotto Astea materiale e diametro non conosciuto
Fognatura acque miste Astea materiale e diametro non conosciuto
85
247
Met. Rif. All. Com.
DN 150 (6") (in
465
245
466
508
408
Fosso di Finimento
110
409
F. 62

ALLEGATO 1

		⩾ 1.50 m	
	PN	PP	

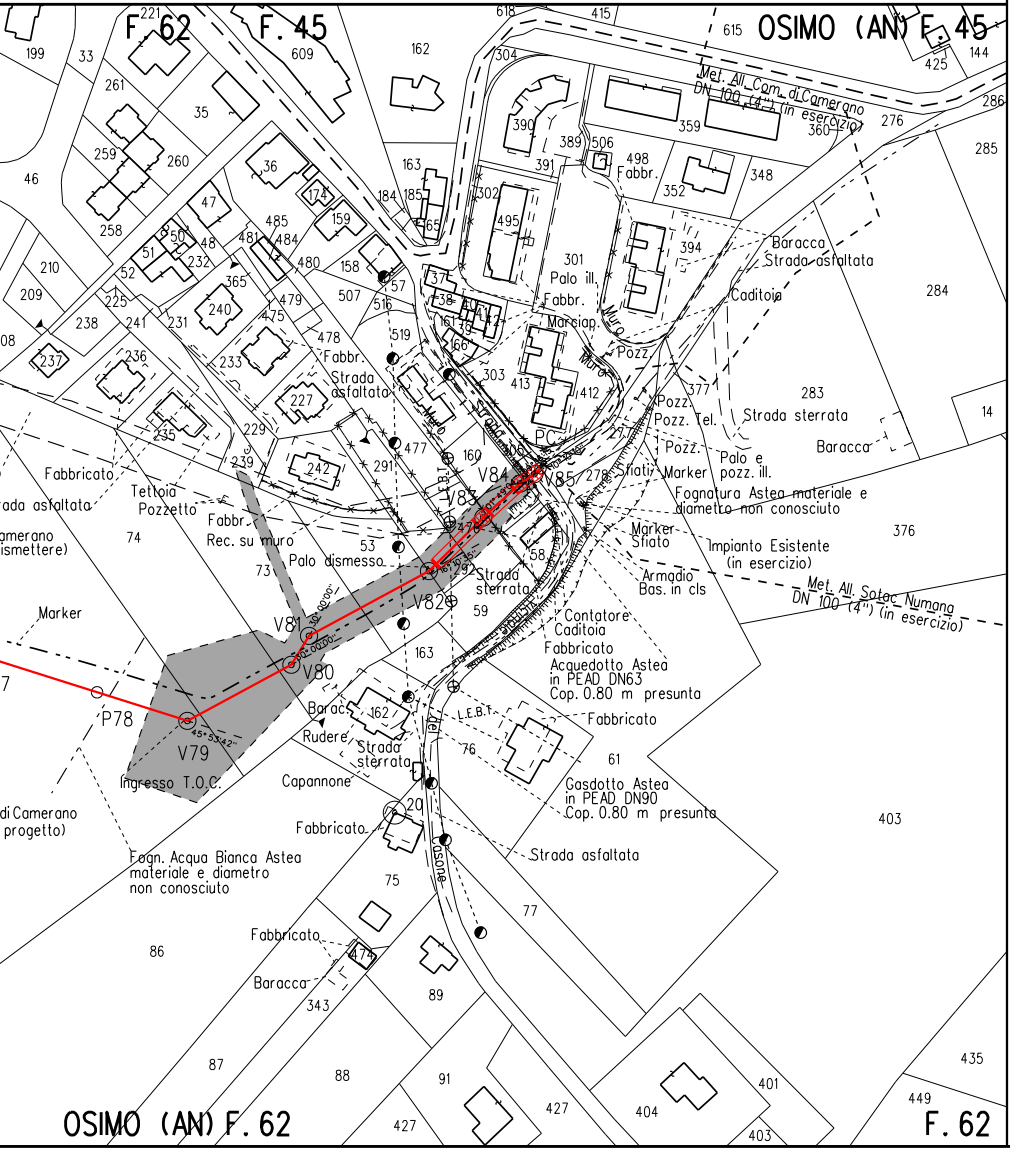
F. 62
F. 45
OSIMO (AN) F. 45
OSIMO (AN) F. 62
F. 62
Met. All. Com. di Camerano DN 100 (4") (in esercizio)
Met. All. Sotac Numana DN 100 (4") (in esercizio)
Strada asfaltata
Strada sterrata
Fognatura Astea materiale e diametro non conosciuto
Impianto Esistente (in esercizio)
Acquedotto Astea in PEAD DN63 Cop. 0.80 m presunta
Gasdotto Astea in PEAD DN90 Cop. 0.80 m presunta
Fogn. Acqua Bianca Astea materiale e diametro non conosciuto
Ingresso T.O.C.
Strada del Casone
V79
V80
V81
V82
V83
V84
V85
P78
PC
Fabbricato
Capannone
Baracca
Rudere
Marker
Palo dismesso
Armadio Bas. in cls
Contatore
Caditoia
Sfiato
L.E.B.T.

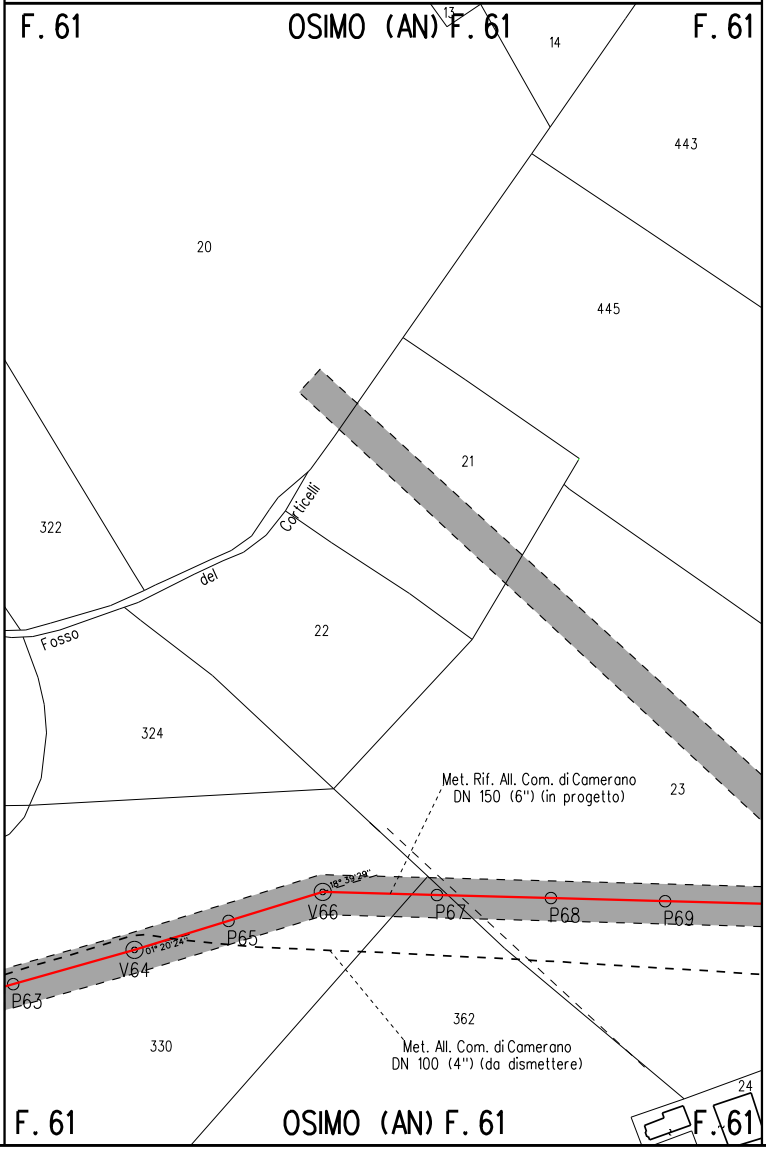
F. 61
OSIMO (AN) F. 61
F. 61
Fosso del Corticelli
Met. Rif. All. Com. di Camerano DN 150 (6") (in progetto)
Met. All. Com. di Camerano DN 100 (4") (da dismettere)
P63
V64
P65
V66
P67
P68
P69

LEGENDA

▨ 6.00 m / 8.00 m — AREA DI OCCUPAZIO
(RISTRETTA 4 : 8

⇄ AREA DI MONTAGGIO E TRANSITO

METANODOTTO IN PROGETTO

metanodotto in esercizio con sola

metanodotto in esercizio

metanodotto in progetto da altra

metanodotto in dismissione

SIMBOLI

◎ V1 vertice

○ P1 picchetto

◐ caposaldo

ABBREVIAZIONI

PN	area di passaggio con pista normale
PI	area di passaggio con inversione di pista
PR	area di passaggio con pista ristretta
PP	pista particolare

NOTE

In corrispondenza di parallelismi e/o
passaggio con linee elettriche aeree,
all'esatta determinazione dell'altezza
voltaggio in modo da poter adottare i
sicurezza propedeutici alla esecuzione

L'appaltatore dovra' procedere all'esa
tubazioni e fogne interrate interferen
mediante scavi a mano.

NOTA: Planir

ONE LAVORI
m)

posa cavo telecomando

opera

Firmato digitalmente da

Rocco Vincenzo Monaco

CN = Monaco
Rocco Vincenzo
C = IT

interferenze dell'area di
l'appaltatore dovra' procedere
dei conduttori e del loro
necessari provvedimenti di
dei lavori di costruzione.

tto accertamento di cavi,
ti con la linea,

metria catastale aggiornata a Ottobre 2019

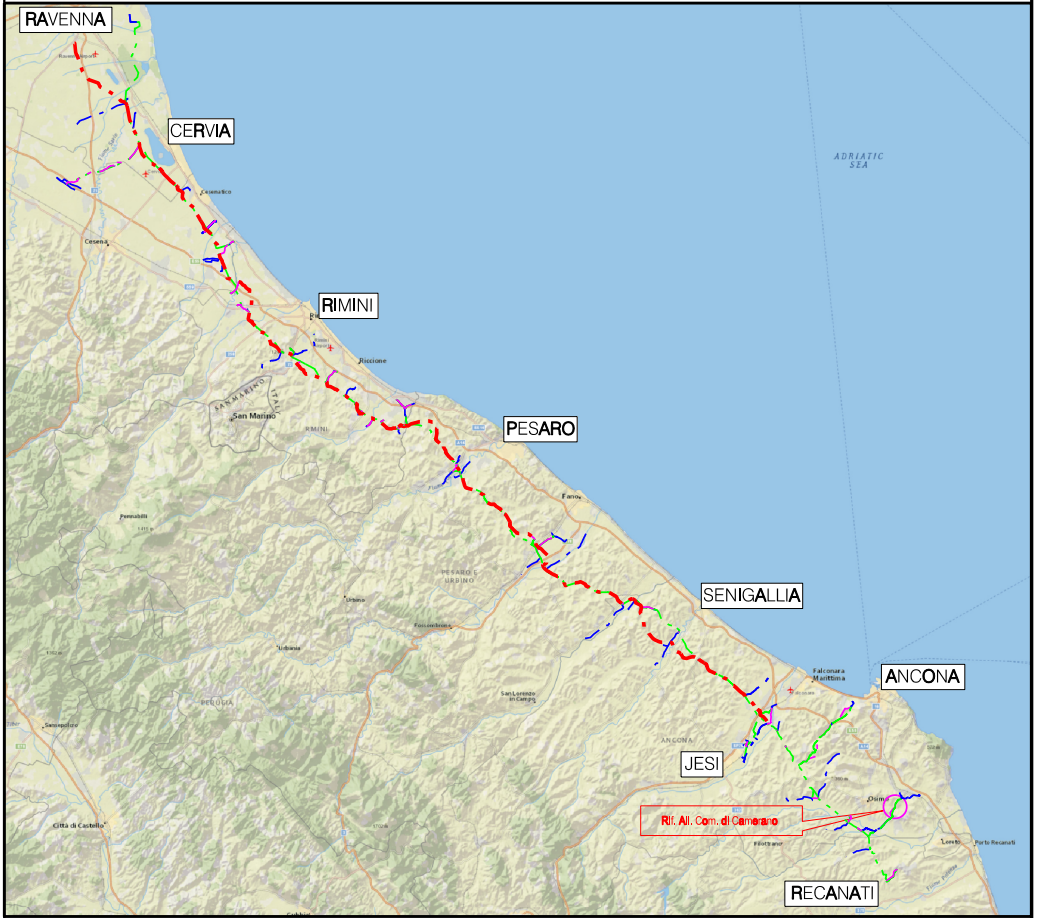
RAVENNA
CERVIA
RIMINI
PESARO
SENIGALLIA
ANCONA
JESI
RECANATI
ADRIATIC SEA
San Marino
Rif. All. Com. di Camerano

COROGRAFIA Scala 1:500.000

Nel Comune di CASTELFIDARDO, OSIMO

0	Giu. 2020	EMISSIONE PER APPALTO	V.PIRRERA	F.MARCHETTI	V.FORLIVESI G.GIOVANNINI
Rev.	DATA	DESCRIZIONE	ELABORATO	VERIFICATO	APPROVATO AUTORIZZATO

PROPRIETARIO
snam

PROGETTISTA
TechnipFMC
Rif. TPIDL: 081400C-277-DW-3252-512
TECHNIP ITALY DIREZIONE LAVORI S.p.A.

COMMESSA
NR/18126/R-L08

CODICE TEC.
9112715

RIFACIMENTO ALLACCIAMENTO COMUNE DI CAMERANO
DN 150 (6"), DP 75 bar

DIS. N.
PG-PL-18E-4803

REVISIONE 0

PLANIMETRIA CATASTALE
CON AREE OCCUPAZIONE LAVORI

FG. 1 DI 1

SCALA 1:2000