DATI TECNICI FUNZIONALI

COPERTURA MINIMA DELLA CONDOTTA		⩾ 1.50 m	
AREA DI PASSAGGIO	PP	PN	

CONFINI AMMINISTRATIVI

DATI CARATTERISTICI

DATI DI COSTRUZIONE

PRESSIONE DI PROGETTO 75.0 bar
PRESSIONE MASSIMA DI ESERCIZIO (MOP) 70.0 bar
GRADO DI UTILIZZAZIONE DICHIARATO f - 0.57
DIAMETRO PREVALENTE = 150.0 (DN)

REALIZZATO IN CONFORMITA' AL D.M. 17/04/2008
CONFORMITA' AL D.M NUMERO D.M. 17/04/2008
PER MODIFICHE REALIZZATE SUCCESSIVAMENTE

RIVESTIMENTO GIUNTI DI SALDATURA

FASCE TERMORESTRINGENTI

DATI GENERALI

1° TRATTO					
DN	150	SP	7.1	[UNI-EN]	61.87 m
2° TRATTO					
DN	150	SP	7.1	[UNI-EN]	5.15 m

LUNGHEZZA TOTALE IMPIANTO 67.02 m

FASE EMISSIONE Appalto

PLANIMETRIA 1:2000

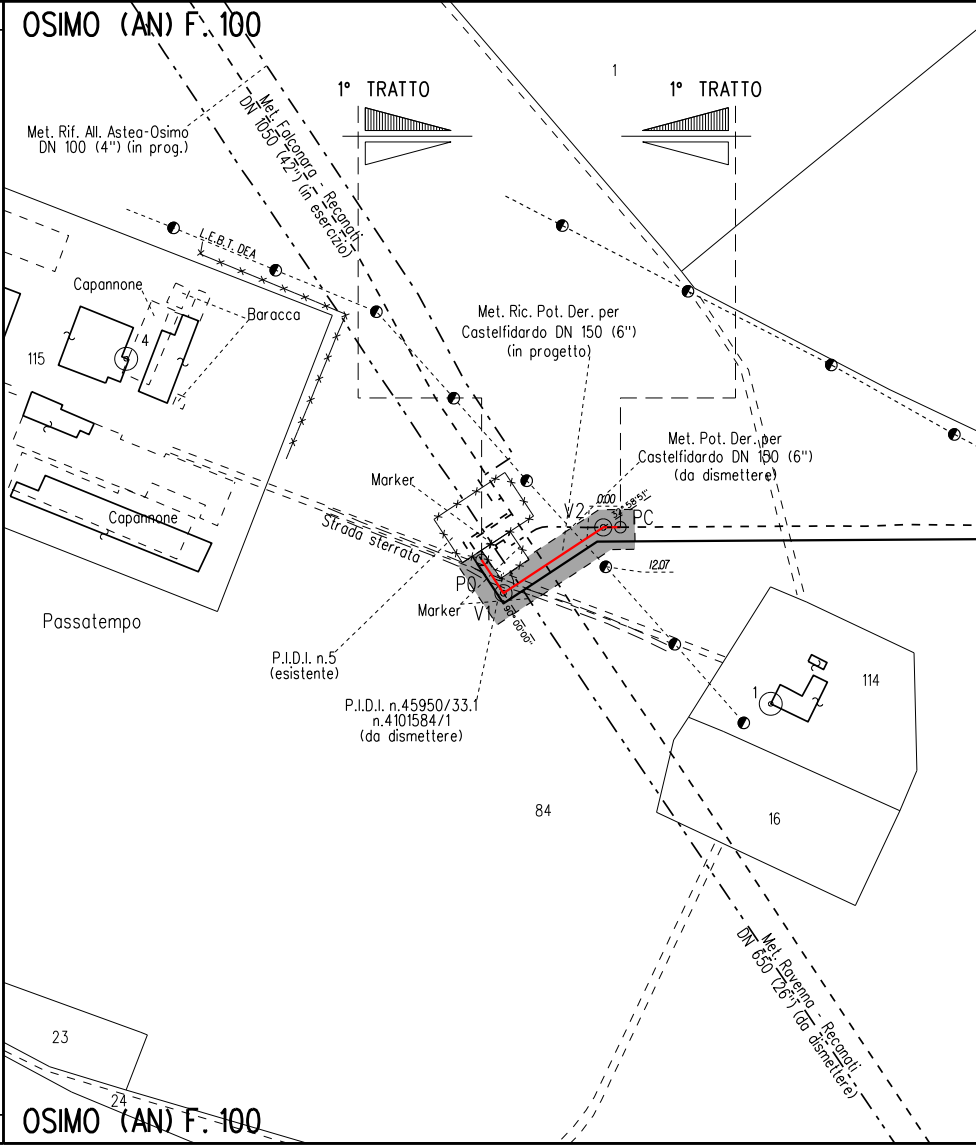
OSIMO (AN) F. 100
1° TRATTO
1° TRATTO
1
Met. Rif. All. Astea-Osimo
DN 100 (4") (in prog.)
Met. Falconara - Recanati
DN 1050 (42") (in esercizio)
L.E.B.T. DEA
Capannone
Baracca
115
4
Met. Ric. Pot. Der. per
Castelfidardo DN 150 (6")
(in progetto)
Met. Pot. Der. per
Castelfidardo DN 150 (6")
(da dismettere)
Marker
Strada sterrata
V2
0.00
58°51'
PC
P0
V1
Marker
90°00'00"
12.07
Capannone
Passatempo
P.I.D.I. n.5
(esistente)
P.I.D.I. n.45950/33.1
n.4101584/1
(da dismettere)
1
114
84
16
23
24
Met. Ravenna - Recanati
DN 650 (26") (da dismettere)
OSIMO (AN) F. 100

CONFINI AMMINISTRATIVI

Il presente disegno e' di proprieta' aziendale - La Societa' tutelera' i propri diritti a termine di legge.

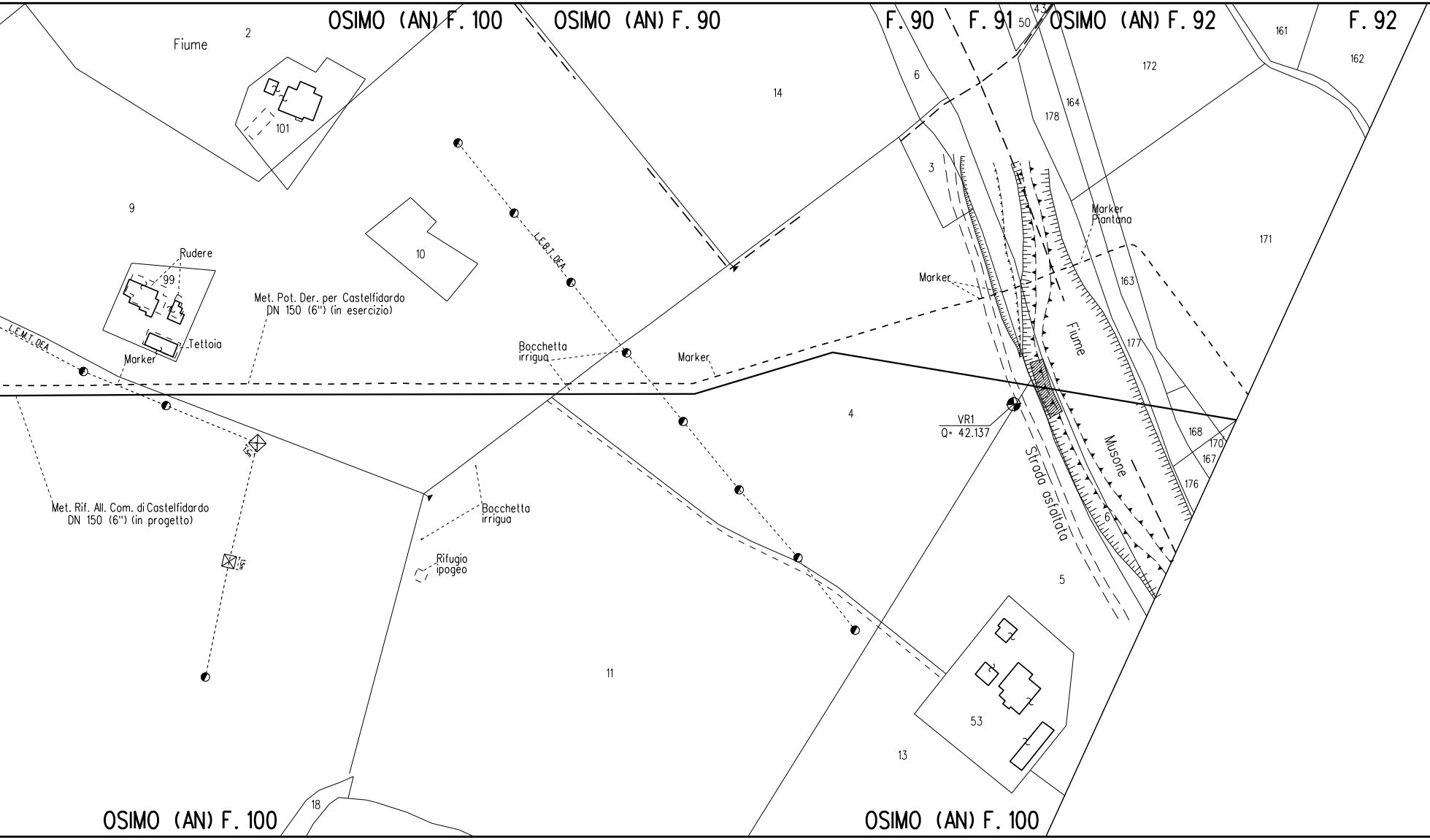
OSIMO (AN) F. 100
OSIMO (AN) F. 90
F. 90
F. 91
50
43
OSIMO (AN) F. 92
F. 92
161
162
172
Fiume
2
101
14
6
164
178
3
9
10
Rudere
99
L.E.B.T.DEA
Marker
Piantana
171
163
Marker
Met. Pot. Der. per Castelfidardo
DN 150 (6") (in esercizio)
L.E.M.T.DEA
Tettoia
Marker
Bocchetta
irrigua
Marker
Fiume
177
4
VR1
Q= 42.137
168
170
167
Musone
176
Strada asfaltata
6
Met. Rif. All. Com. di Castelfidardo
DN 150 (6") (in progetto)
Bocchetta
irrigua
Rifugio
ipogeo
5
11
53
13
18
OSIMO (AN) F. 100
OSIMO (AN) F. 100

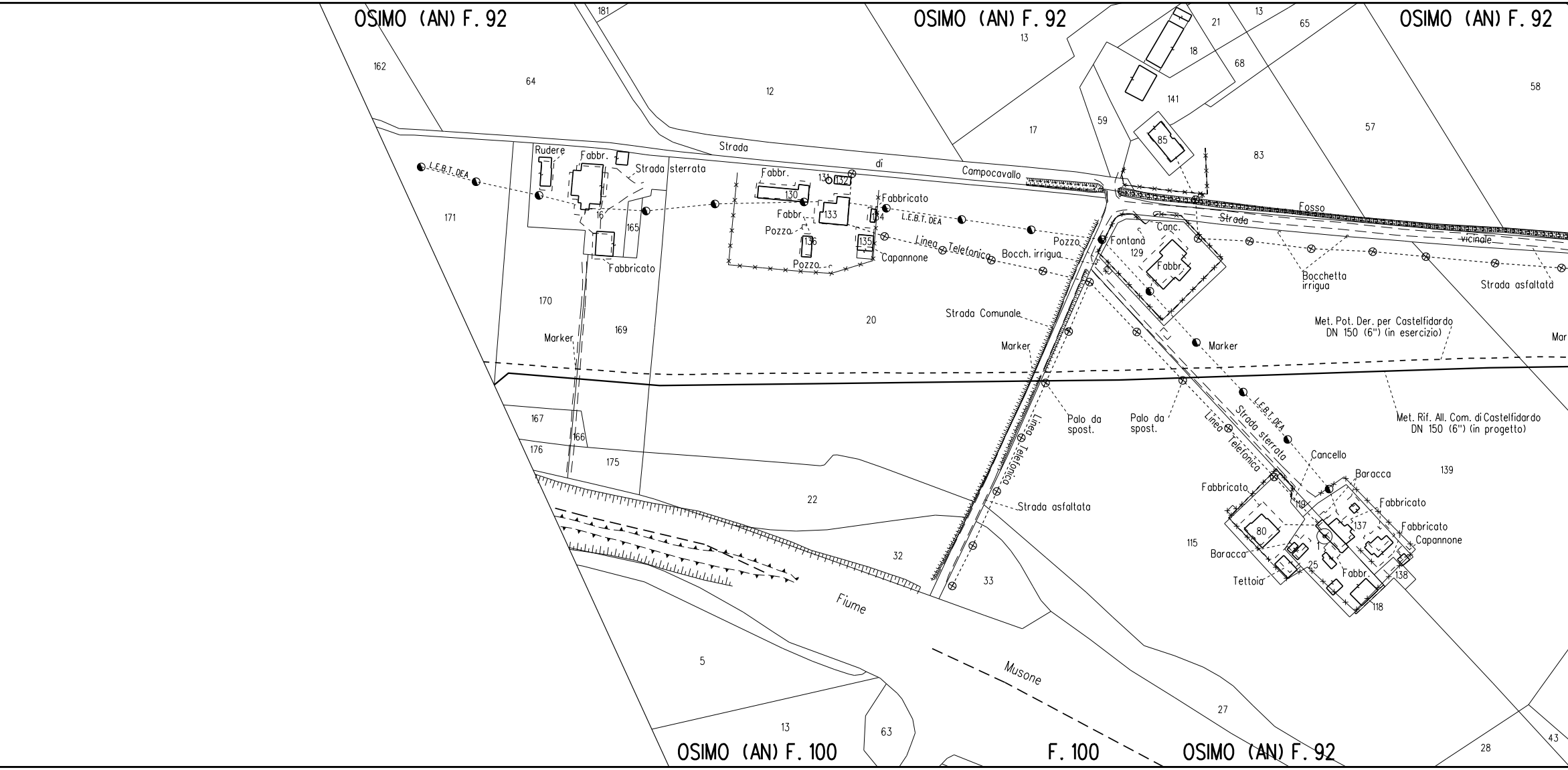
OSIMO (AN) F. 92
OSIMO (AN) F. 92
OSIMO (AN) F. 92
181
162
64
12
13
21
13
65
18
68
141
58
59
17
85
83
57
Strada di Campocavallo
Rudere
Fabbr.
Strada sterrata
L.E.B.T. DEA
Fabbr.
130
131
132
Fabbricato
133
134
Fabbr.
Pozzo
136
135
Pozzo
Capannone
Linea Telefonica
Bocch. irrigua
Pozzo
Fontana
Canc.
129
Fabbr.
Fosso
Strada vicinale
Bocchetta irrigua
Strada asfaltata
171
16
165
Fabbricato
170
169
Marker
20
Strada Comunale
Marker
Marker
Met. Pot. Der. per Castelfidardo DN 150 (6") (in esercizio)
Mar
167
166
176
175
Palo da spost.
Palo da spost.
Linea Telefonica
Strada sterrata
L.E.B.T. DEA
Linea Telefonica
Met. Rif. All. Com. di Castelfidardo DN 150 (6") (in progetto)
Cancello
Baracca
139
22
Strada asfaltata
Fabbricato
119
Fabbricato
80
137
Fabbricato
Capannone
115
Baracca
25
Tettoia
Fabbr.
138
32
33
118
Fiume
Musone
5
27
13
63
43
28
OSIMO (AN) F. 100
F. 100
OSIMO (AN) F. 92

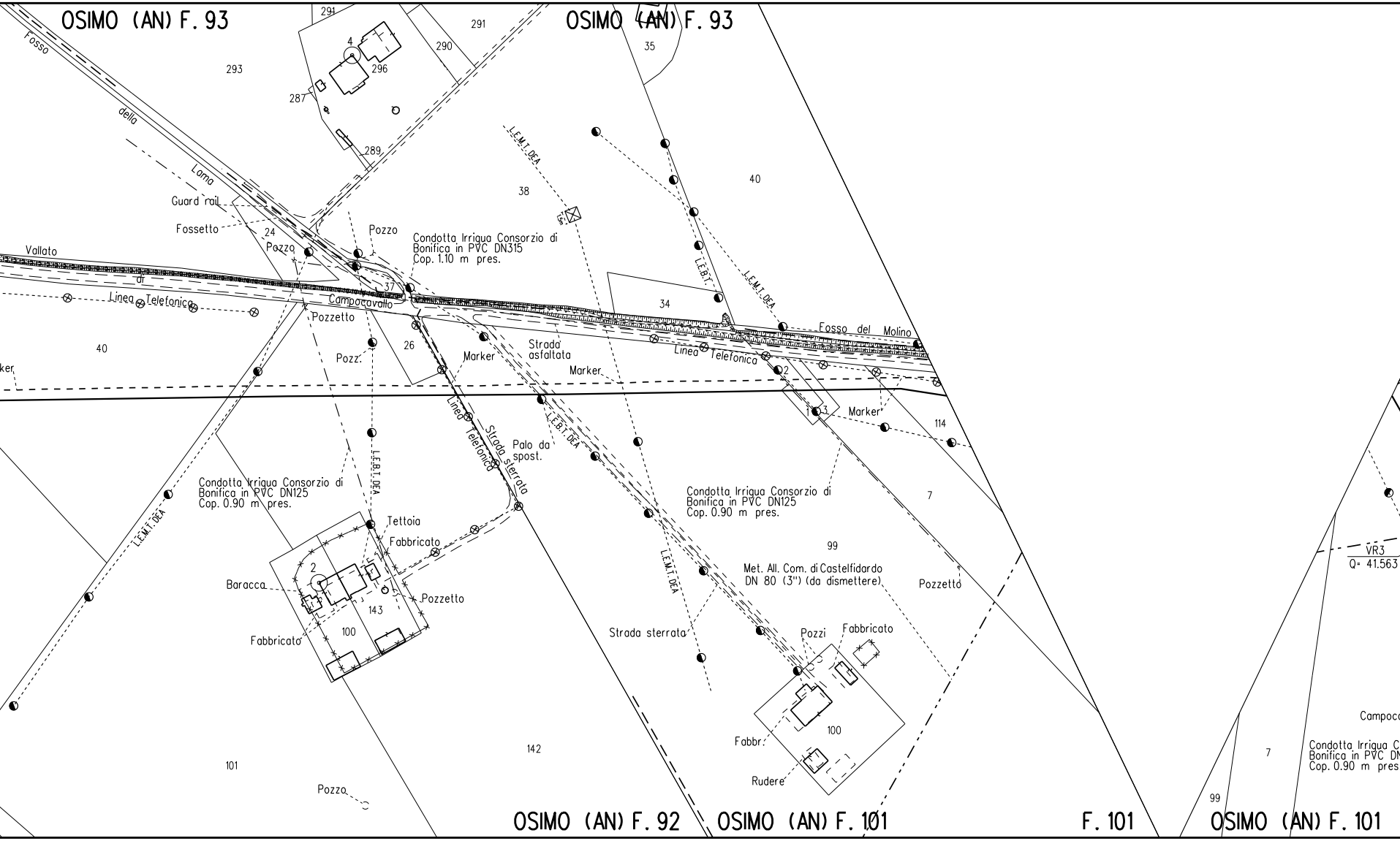
OSIMO (AN) F. 93
Fosso della Lama
293
291
290
291
296
4
287
289
OSIMO (AN) F. 93
35
L.E.M.T. DEA
38
40
Guard rail
Fossetto
24
Pozzo
Pozzo
Vallato di Campocavallo
37
Condotta Irrigua Consorzio di Bonifica in PVC DN315 Cop. 1.10 m pres.
L.E.B.T.
L.E.M.T. DEA
34
Fosso del Molino
Linea Telefonica
Pozzetto
40
Pozz.
26
Marker
Strada asfaltata
Marker
Linea Telefonica
2
3
Marker
114
ker
Linea Telefonica
Strada sterrata
Palo da spost.
L.E.B.T. DEA
L.E.B.T. DEA
L.E.M.T. DEA
Condotta Irrigua Consorzio di Bonifica in PVC DN125 Cop. 0.90 m pres.
Condotta Irrigua Consorzio di Bonifica in PVC DN125 Cop. 0.90 m pres.
7
Tettoia
Fabbricato
99
2
Baracca
Pozzetto
Met. All. Com. di Castelfidardo DN 80 (3") (da dismettere)
Pozzetto
L.E.M.T. DEA
143
100
Fabbricato
Strada sterrata
Pozzi
Fabbricato
VR3
Q= 41.563
100
Fabbr.
Campoca
101
142
Rudere
7
Condotta Irrigua C Bonifica in PVC DN Cop. 0.90 m pres
Pozzo
99
OSIMO (AN) F. 92
OSIMO (AN) F. 101
F. 101
OSIMO (AN) F. 101

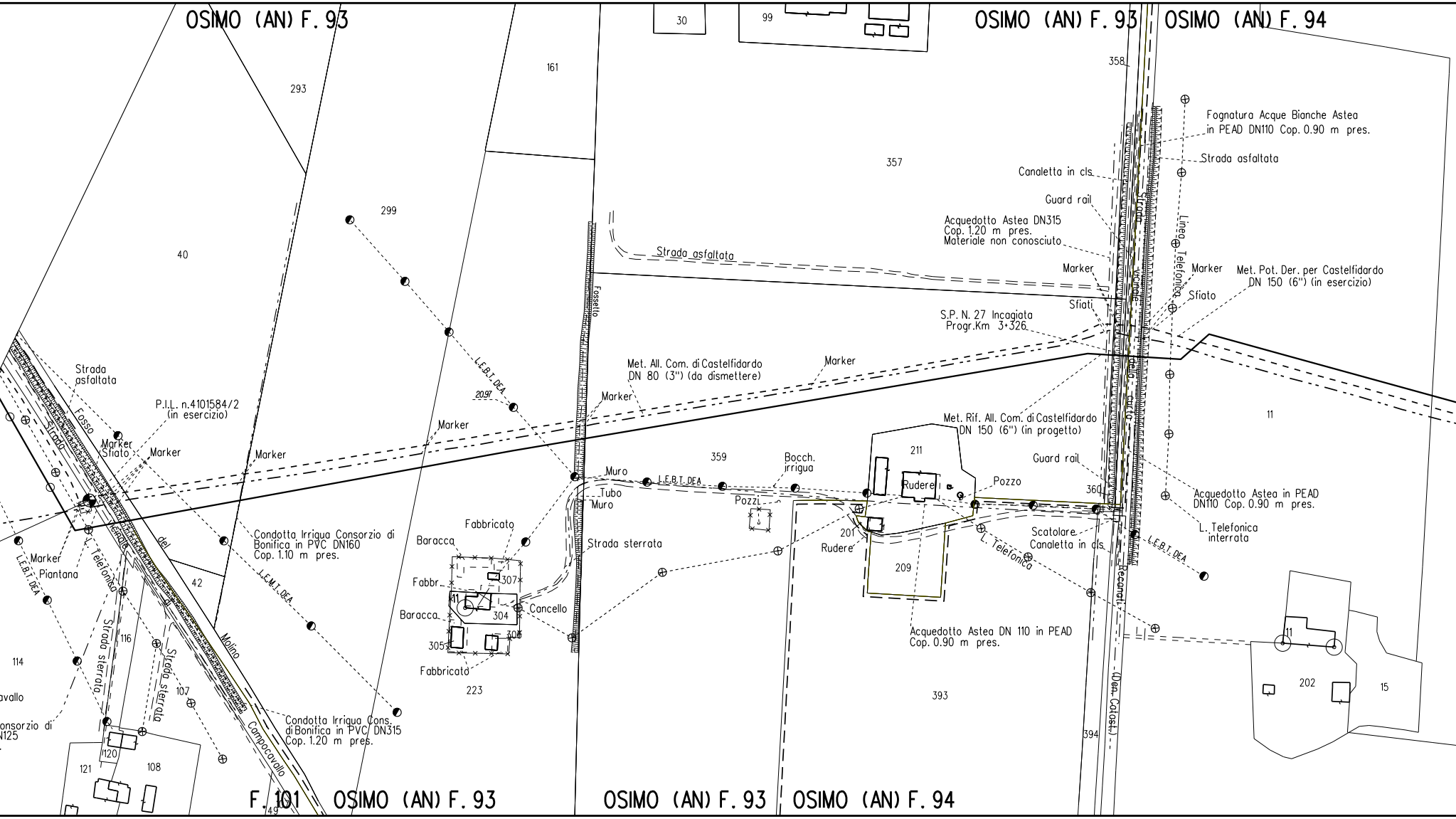
OSIMO (AN) F. 93
OSIMO (AN) F. 93
OSIMO (AN) F. 94
30
99
161
293
299
357
358
40
Fognatura Acque Bianche Astea in PEAD DN110 Cop. 0.90 m pres.
Strada asfaltata
Canaletta in cls
Guard rail
Acquedotto Astea DN315 Cop. 1.20 m pres. Materiale non conosciuto
Strada vicinale della corta
Linea Telefonica
Strada asfaltata
Fossetto
Marker
Marker
Met. Pot. Der. per Castelfidardo DN 150 (6") (in esercizio)
Sfiato
Sfiati
S.P. N. 27 Incagiata Progr.Km 3+326
Met. All. Com. di Castelfidardo DN 80 (3") (da dismettere)
Marker
L.E.B.T. DEA
20.97
Marker
Strada asfaltata
Fosso
Strada
P.I.L. n.4101584/2 (in esercizio)
Marker
Sfiato
Marker
Marker
Marker
Met. Rif. All. Com. di Castelfidardo DN 150 (6") (in progetto)
11
359
Bocch. irrigua
211
Guard rail
Pozzo
Rudere
360
Muro
L.E.B.T. DEA
Tubo
Muro
Pozzi
Acquedotto Astea in PEAD DN110 Cop. 0.90 m pres.
L. Telefonica interrata
Scatolare
Canaletta in cls
L. Telefonica
L.E.B.T. DEA
201
Rudere
209
Fabbricato
Baracca
Strada sterrata
Condotta Irrigua Consorzio di Bonifica in PVC DN160 Cop. 1.10 m pres.
Marker
Piantana
L.E.B.T. DEA
L. Telefonica
Strada sterrata
116
114
Strada sterrata
107
avallo
onsorzio di
N125
42
L.E.M.I. DEA
del Molino
Campocavallo
Fabbr.
307
11
304
Cancello
Baracca
305
306
Fabbricato
223
393
Acquedotto Astea DN 110 in PEAD Cop. 0.90 m pres.
394
Recanati
(Den. Catast.)
11
202
15
Condotta Irrigua Cons. di Bonifica in PVC DN315 Cop. 1.20 m pres.
120
121
108
F. 101
OSIMO (AN) F. 93
49
OSIMO (AN) F. 93
OSIMO (AN) F. 94

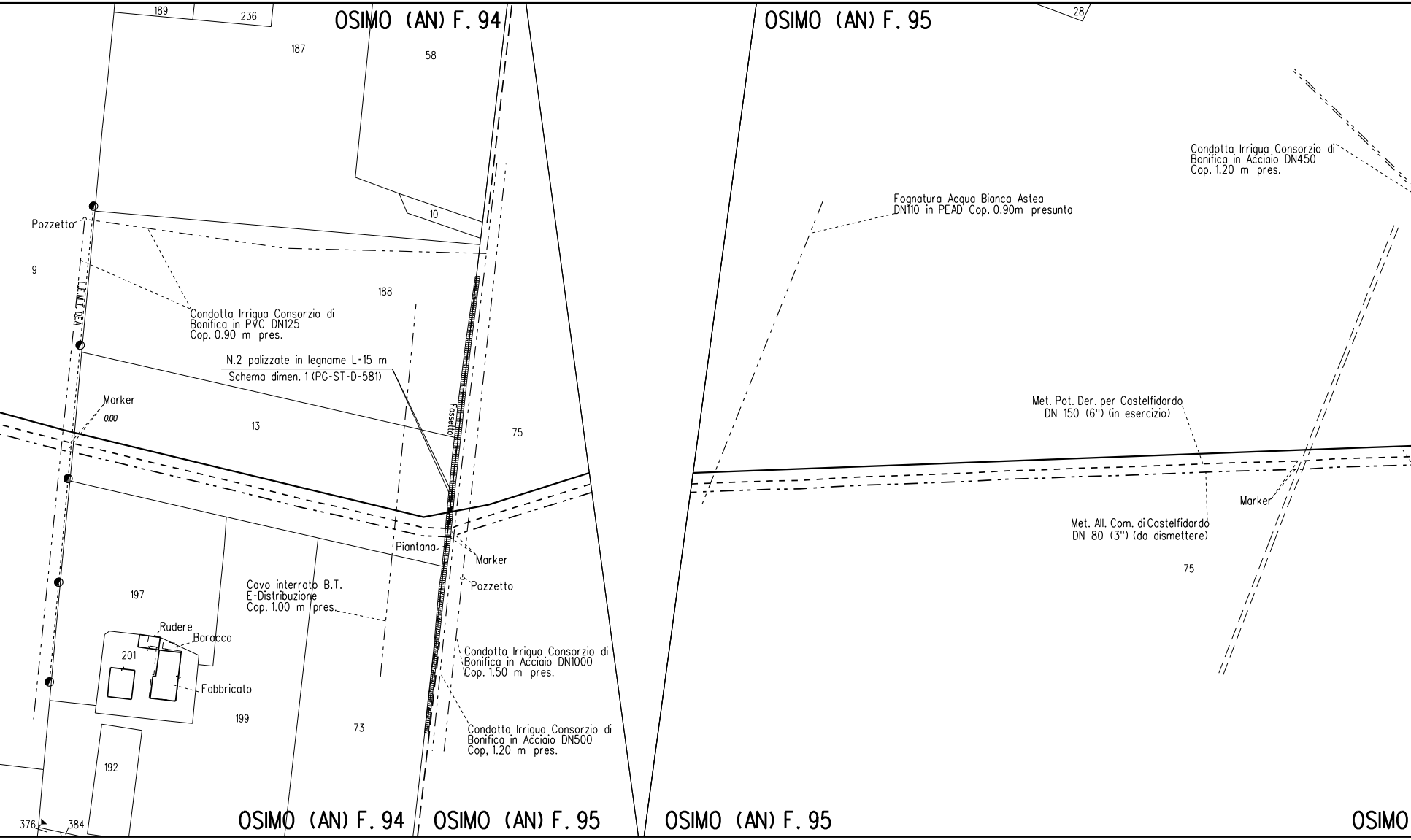
OSIMO (AN) F. 94
OSIMO (AN) F. 95
189
236
187
58
28
10
Pozzetto
9
L.E.M.I. OEA
Condotta Irrigua Consorzio di Bonifica in PVC DN125 Cop. 0.90 m pres.
188
N.2 palizzate in legname L=15 m
Schema dimen. 1 (PG-ST-D-581)
Fossetto
Marker
0.00
13
75
Piantana
Marker
Pozzetto
197
Cavo interrato B.T. E-Distribuzione Cop. 1.00 m pres.
Rudere
Baracca
201
Fabbricato
199
73
Condotta Irrigua Consorzio di Bonifica in Acciaio DN1000 Cop. 1.50 m pres.
Condotta Irrigua Consorzio di Bonifica in Acciaio DN500 Cop, 1.20 m pres.
192
376
384
OSIMO (AN) F. 94
OSIMO (AN) F. 95
Fognatura Acqua Bianca Astea DN110 in PEAD Cop. 0.90m presunta
Condotta Irrigua Consorzio di Bonifica in Acciaio DN450 Cop. 1.20 m pres.
Met. Pot. Der. per Castelfidardo DN 150 (6") (in esercizio)
Marker
Met. All. Com. di Castelfidardo DN 80 (3") (da dismettere)
75
OSIMO (AN) F. 95
OSIMO

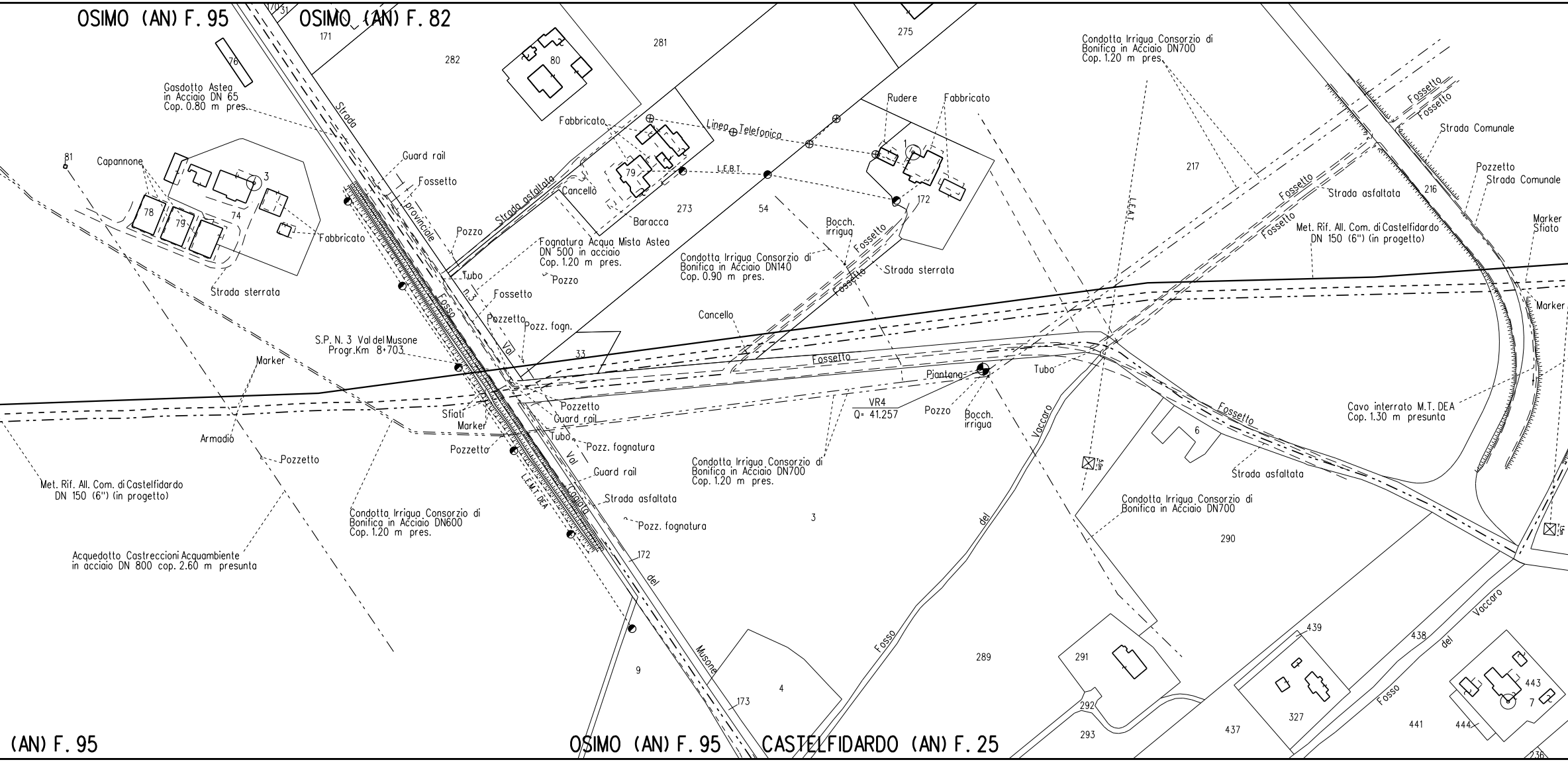
OSIMO (AN) F. 95
OSIMO (AN) F. 82
171
76
282
80
281
275
Gasdotto Astea
in Acciaio DN 65
Cop. 0.80 m pres.
Strada
81
Capannone
3
78
79
74
Fabbricato
Strada sterrata
Guard rail
Fossetto
provinciale
Fabbricato
Strada asfaltata
79
Cancello
Baracca
273
Linea Telefonica
L.E.B.T.
54
Rudere
Fabbricato
172
Pozzo
Tubo
n.3
Fosso
Fognatura Acqua Mista Astea
DN 500 in acciaio
Cop. 1.20 m pres.
Pozzo
Fossetto
Pozzetto
Pozz. fogn.
Val
33
Bocch.
irrigua
Fossetto
Fossetto
Strada sterrata
Condotta Irrigua Consorzio di
Bonifica in Acciaio DN140
Cop. 0.90 m pres.
Cancello
Fossetto
Condotta Irrigua Consorzio di
Bonifica in Acciaio DN700
Cop. 1.20 m pres.
L.E.A.T.
217
Fossetto
Fossetto
Strada Comunale
Pozzetto
Strada Comunale
216
Strada asfaltata
Fossetto
Fossetto
Met. Rif. All. Com. di Castelfidardo
DN 150 (6") (in progetto)
Marker
Sfiato
Marker
S.P. N. 3 Val del Musone
Progr.Km 8+703
Marker
Sfiati
Marker
Pozzetto
Armadio
Pozzetto
Pozzetto
Guard rail
Tubo
Pozz. fognatura
Val
Guard rail
L.E.M.T. DEA
Strada asfaltata
Pozz. fognatura
Piantana
VR4
Q= 41.257
Pozzo
Bocch.
irrigua
Tubo
Vaccaro
Fossetto
6
Strada asfaltata
Cavo interrato M.T. DEA
Cop. 1.30 m presunta
Met. Rif. All. Com. di Castelfidardo
DN 150 (6") (in progetto)
Acquedotto Castreccioni Acquambiente
in acciaio DN 800 cop. 2.60 m presunta
Condotta Irrigua Consorzio di
Bonifica in Acciaio DN600
Cop. 1.20 m pres.
Condotta Irrigua Consorzio di
Bonifica in Acciaio DN700
Cop. 1.20 m pres.
3
Condotta Irrigua Consorzio di
Bonifica in Acciaio DN700
290
172
del
del
9
Musone
4
173
Fosso
289
291
292
293
439
438
Vaccaro
del
Fosso
327
437
441
444
443
7
436
(AN) F. 95
OSIMO (AN) F. 95
CASTELFIDARDO (AN) F. 25

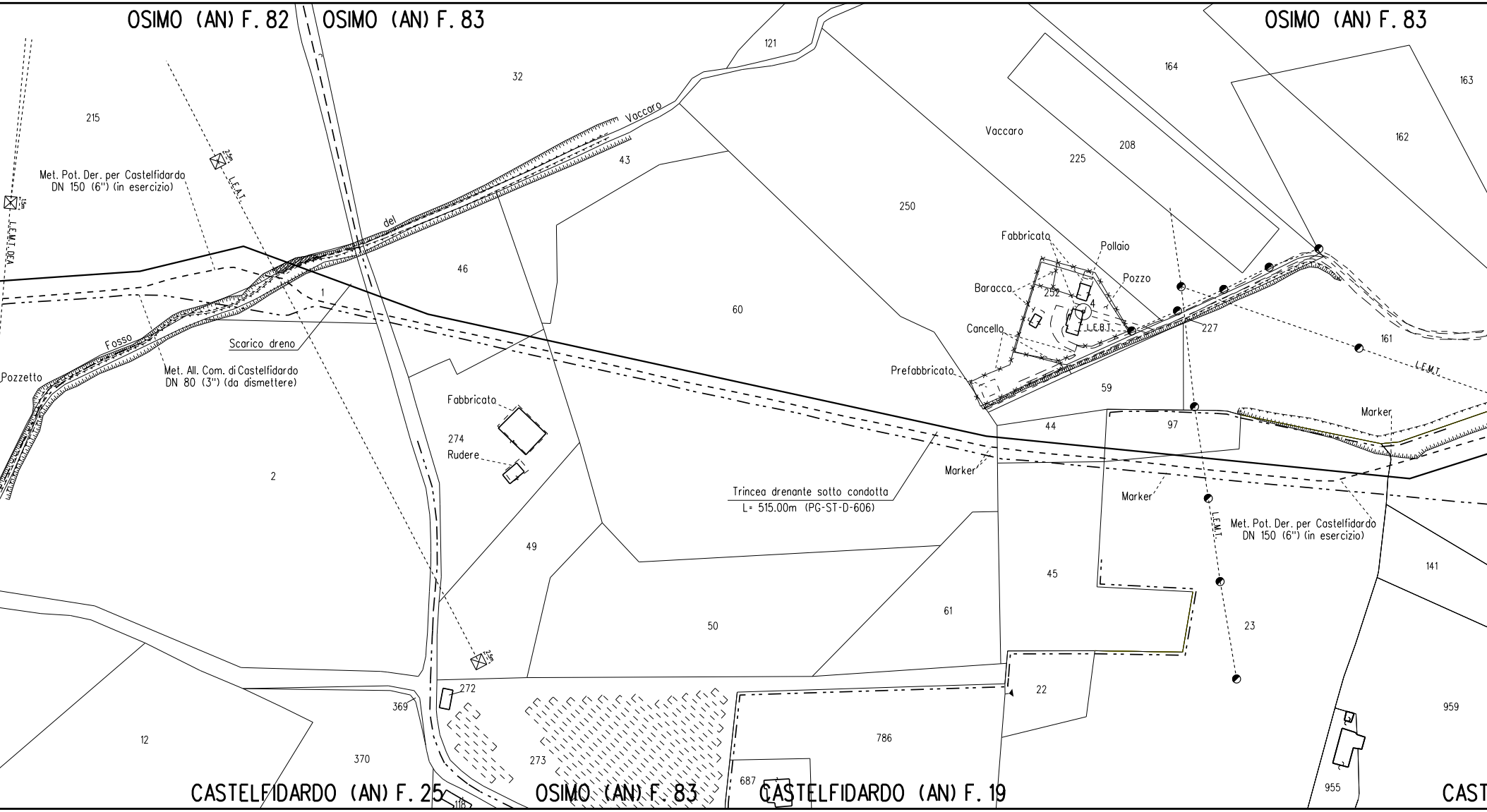
OSIMO (AN) F. 82
OSIMO (AN) F. 83
OSIMO (AN) F. 83
121
32
164
163
215
Vaccaro
Vaccaro
208
225
162
43
Met. Pot. Der. per Castelfidardo
DN 150 (6") (in esercizio)
L.E.A.T.
L.E.M.T. DEA
del
250
46
Fabbricato
Pollaio
Pozzo
Baracca
252
4
1
60
L.E.B.T.
227
Cancello
161
Fosso
Scarico dreno
Pozzetto
Met. All. Com. di Castelfidardo
DN 80 (3") (da dismettere)
Prefabbricato
L.E.M.T.
59
Fabbricato
Marker
44
97
274
Rudere
2
Marker
Marker
Trincea drenante sotto condotta
L= 515.00m (PG-ST-D-606)
L.E.M.T.
Met. Pot. Der. per Castelfidardo
DN 150 (6") (in esercizio)
49
141
45
61
50
23
272
22
369
959
12
786
370
273
687
955
CASTELFIDARDO (AN) F. 25
OSIMO (AN) F. 83
CASTELFIDARDO (AN) F. 19
CAST
118

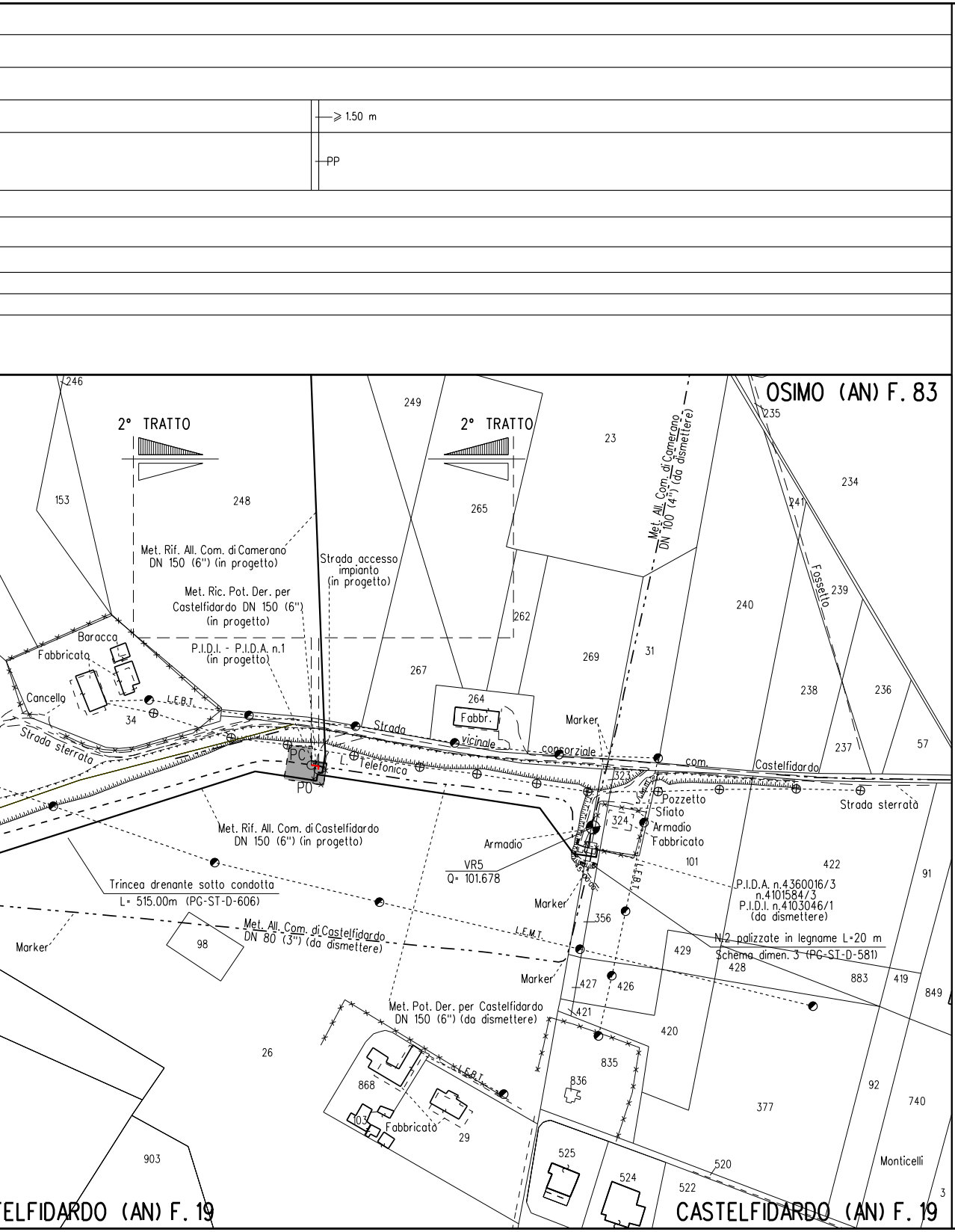
≥ 1.50 m
PP
OSIMO (AN) F. 83
2° TRATTO
2° TRATTO
246
249
23
153
248
265
234
235
241
Met. All. Com. di Camerano DN 100 (4") (da dismettere)
Met. Rif. All. Com. di Camerano DN 150 (6") (in progetto)
Strada accesso impianto (in progetto)
Met. Ric. Pot. Der. per Castelfidardo DN 150 (6") (in progetto)
P.I.D.I. - P.I.D.A. n.1 (in progetto)
Fossetto
239
240
262
269
31
267
264
Fabbr.
Baracca
Fabbricato
Cancello
34
L.E.B.T.
Strada sterrata
Strada vicinale consorziale
Marker
com. Castelfidardo
238
236
237
57
PC
P0
L. Telefonica
323
324
Pozzetto
Sfiato
Armadio
Fabbricato
Strada sterrata
Met. Rif. All. Com. di Castelfidardo DN 150 (6") (in progetto)
Armadio
VR5
Q= 101.678
101
422
91
P.I.D.A. n.4360016/3 n.4101584/3 P.I.D.I. n.4103046/1 (da dismettere)
Trincea drenante sotto condotta L= 515.00m (PG-ST-D-606)
Marker
356
Met. All. Com. di Castelfidardo DN 80 (3") (da dismettere)
L.E.M.T.
98
Marker
N.2 palizzate in legname L=20 m Schema dimen. 3 (PG-ST-D-581)
429
428
883
419
849
Marker
427
426
421
Met. Pot. Der. per Castelfidardo DN 150 (6") (da dismettere)
420
26
868
835
836
L.E.B.T.
Fabbricato
103
29
92
740
377
903
525
524
522
520
Monticelli
3
ELFIDARDO (AN) F. 19
CASTELFIDARDO (AN) F. 19

LEGENDA

▨ 6.00 m / 8.00 m AREA DI OCCUPAZIONE LAVORI (RISTRETTA 4 : 8 m)

→ AREA DI MONTAGGIO E TRANSITO

— METANODOTTO IN PROGETTO

— · — · metanodotto in esercizio con sola posa cavo telecomando

- - - - metanodotto in esercizio

— - — - metanodotto in progetto da altra opera

— · · — metanodotto in dismissione

SIMBOLI

◎ V1 vertice

○ P1 picchetto

● caposaldo

ABBREVIAZIONI

PN	area di passaggio con pista normale
PI	area di passaggio con inversione di pista
PR	area di passaggio con pista ristretta
PP	pista particolare

NOTE

In corrispondenza di parallelismi e/o interferenze dell'area di passaggio con linee elettriche aeree, l'appaltatore dovra' proceder all'esatta determinazione dell'altezza dei conduttori e del loro voltaggio in modo da poter adottare i necessari provvedimenti di sicurezza propedeutici alla esecuzione dei lavori di costruzione.

L'appaltatore dovra' procedere all'esatto accertamento di cavi, tubazioni e fogne interrate interferenti con la linea, mediante scavi a mano.

NOTA: Planimetria catastale aggiornata a Ottob

e

Firmato digitalmente da

Rocco Vincenzo Monaco

CN = Monaco
Rocco Vincenzo
C = IT

re 2019

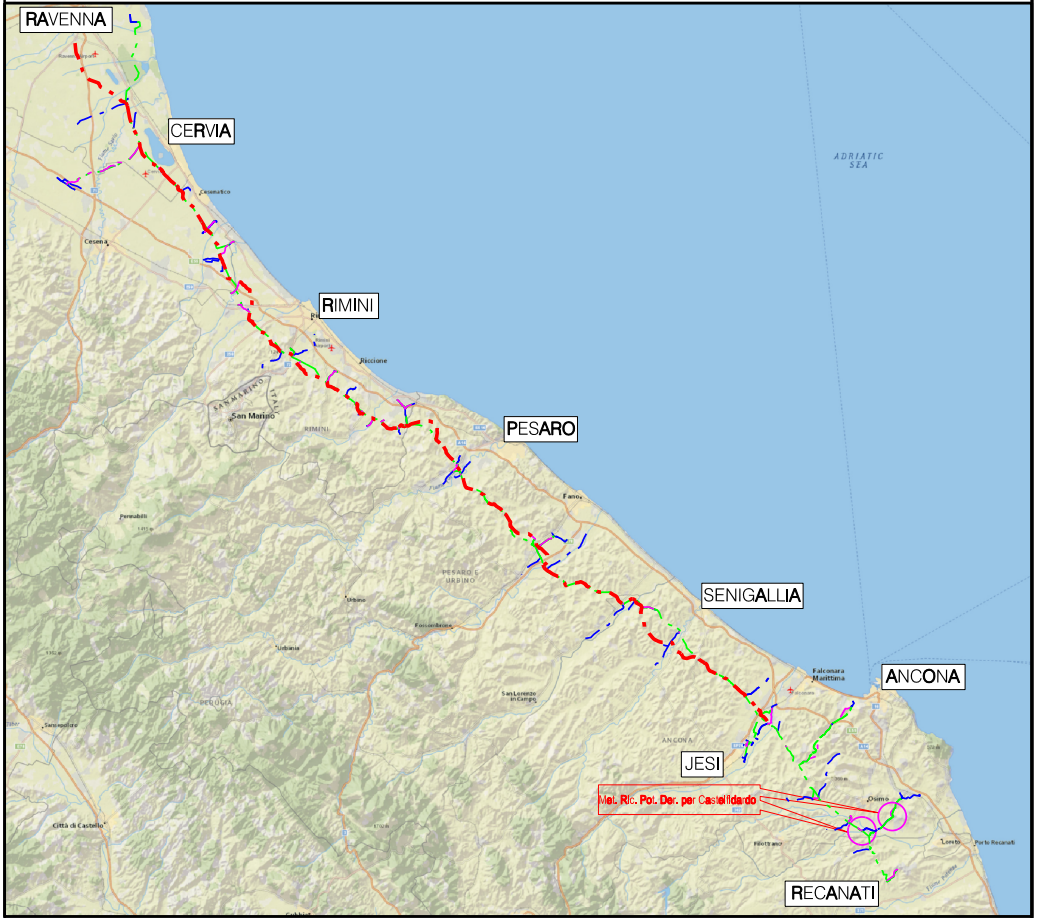
RAVENNA
CERVIA
RIMINI
PESARO
SENIGALLIA
ANCONA
JESI
RECANATI
ADRIATIC SEA
Met. Ric. Pot. Der. per Castelfidardo
Osimo

COROGRAFIA Scala 1:500.000

Nel Comune di OSIMO, CASTELFIDARDO

0	Giu. 2020	EMISSIONE PER APPALTO	V.PIRRERA	F.MARCHETTI	V.FORLIVESI G.GIOVANNINI
Rev.	DATA	DESCRIZIONE	ELABORATO	VERIFICATO	APPROVATO AUTORIZZATO

PROPRIETARIO

snam

PROGETTISTA

TechnipFMC

Rif.TPIDL: 081400C-275-DW-3252-500
TECHNIP ITALY DIREZIONE LAVORI S.p.A.

COMMESSA
NR/18126/R-L07

CODICE TEC.
9112710
9112724

RICOLLEGAMENTO POTENZIAMENTO DERIVAZIONE PER CASTELFIDARDO (1° TRATTO E 2° TRATTO) DN 150 (6"), DP 75 bar

DIS. N. PG-PL-19E-4703

REVISIONE 0

PLANIMETRIA CATASTALE CON AREE OCCUPAZIONE LAVORI

FG. 1 DI 1

SCALA 1:2000