Il presente disegno e' di proprieta' aziendale - La Societa' tutelera' i propri diritti a termine di legge.

DATI TECNICI FUNZIONALI

COPERTURA MINIMA DELLA CONDOTTA		⩾ 1.50 m
AREA DI PASSAGGIO		

CONFINI AMMINISTRATIVI

DATI CARATTERISTICI

DATI DI COSTRUZIONE

PRESSIONE DI PROGETTO 75.0 bar
PRESSIONE MASSIMA DI ESERCIZIO (MOP) 70.0 bar
GRADO DI UTILIZZAZIONE DICHIARATO f - 0.57
DIAMETRO PREVALENTE = 150.0 (DN)

REALIZZATO IN CONFORMITA' AL D.M. 17/04/2008
CONFORMITA' AL D.M NUMERO D.M. 17/04/2008
PER MODIFICHE REALIZZATE SUCCESSIVAMENTE

RIVESTIMENTO GIUNTI DI SALDATURA

FASCE TERMORESTRINGENTI

IMPIANTO MUNITO DI POLIFORA PORTACAVI

DATI GENERALI

DN	150	SP	7.1	[UNI-EN]	5125.52 m

LUNGHEZZA TOTALE IMPIANTO 5125.52 m

FASE EMISSIONE Appalto

PLANIMETRIA 1:2000

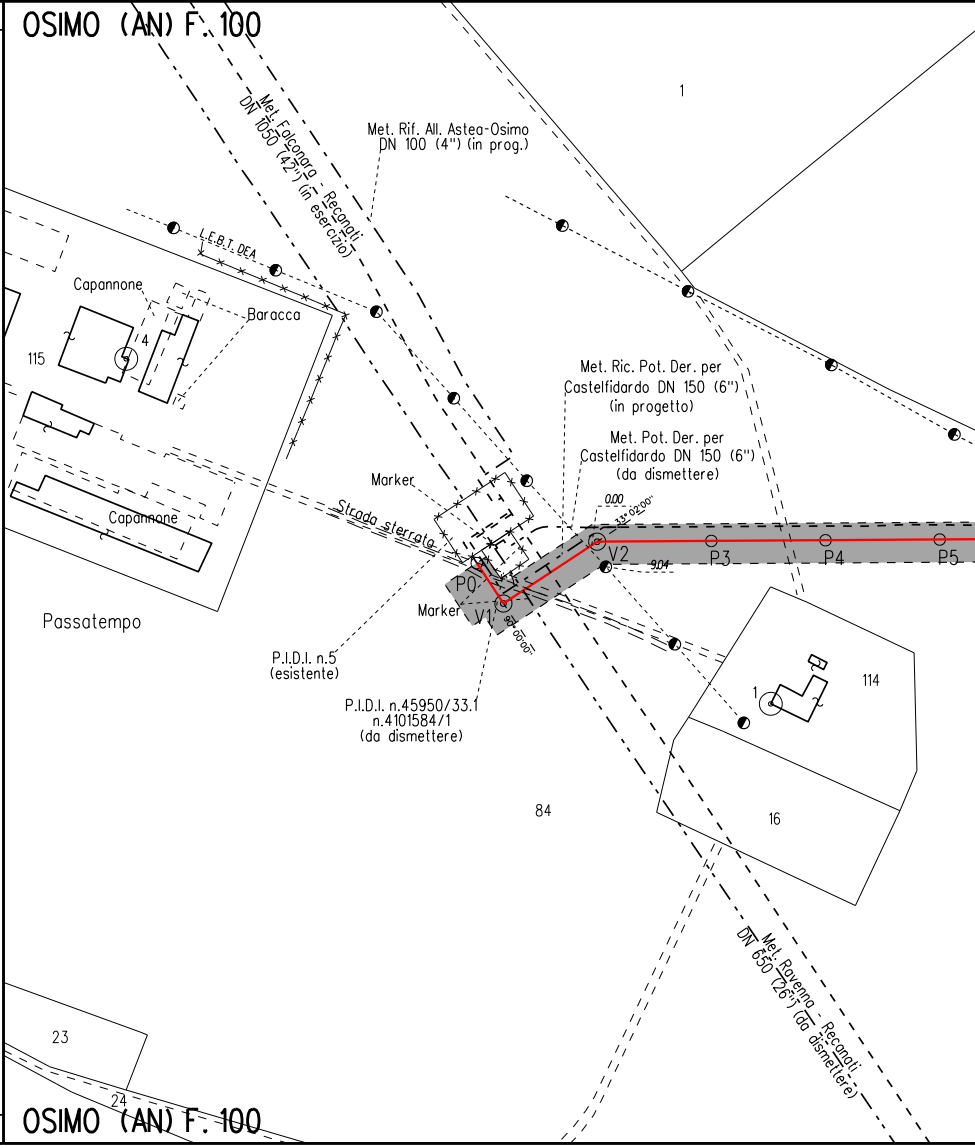
OSIMO (AN) F. 100
Met. Falconara - Recanati DN 1050 (42") (in esercizio)
Met. Rif. All. Astea-Osimo DN 100 (4") (in prog.)
1
L.E.B.T. DEA
Capannone
Baracca
4
115
Met. Ric. Pot. Der. per Castelfidardo DN 150 (6") (in progetto)
Met. Pot. Der. per Castelfidardo DN 150 (6") (da dismettere)
Marker
Strada sterrata
0.00
33° 02'00"
V2
9.04
P3
P4
P5
P0
Marker
V1
90° 00'00"
Capannone
Passatempo
P.I.D.I. n.5 (esistente)
P.I.D.I. n.45950/33.1 n.4101584/1 (da dismettere)
114
1
84
16
Met. Ravenna - Recanati DN 650 (26") (da dismettere)
23
24
OSIMO (AN) F. 100

CONFINI AMMINISTRATIVI

⩾ 1.50 m

PN PN PN

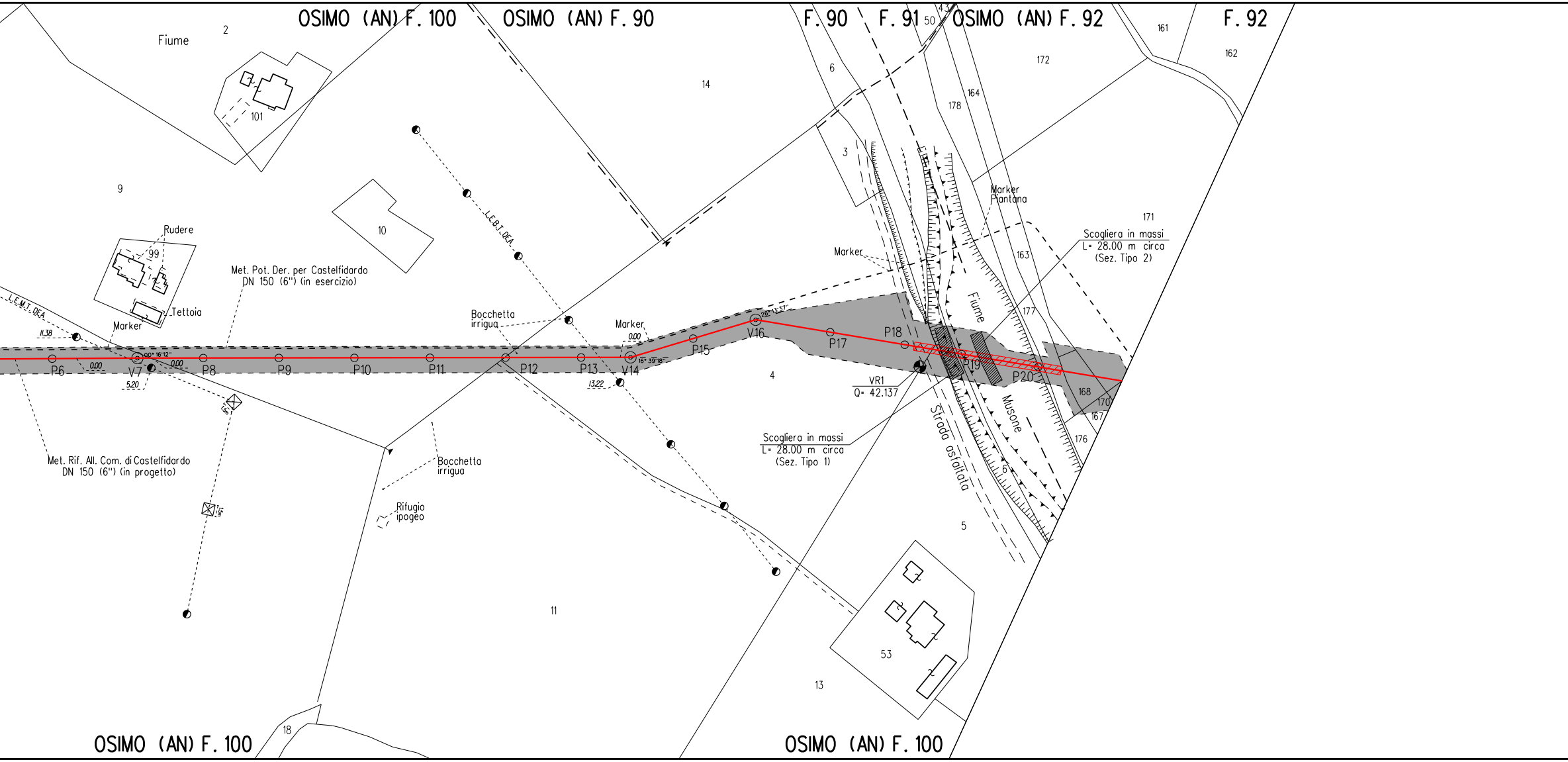
OSIMO (AN) F. 100
OSIMO (AN) F. 90
F. 90
F. 91
OSIMO (AN) F. 92
F. 92
OSIMO (AN) F. 100
OSIMO (AN) F. 100
Fiume
2
101
9
10
14
6
3
50
43
178
164
172
161
162
171
163
177
168
170
167
176
4
5
53
13
11
18
Rudere
99
Tettoia
Marker
L.E.M.T. DEA
11.38
0.00
5.20
0.00
P6
V7
P8
P9
P10
P11
P12
P13
V14
P15
V16
P17
P18
P19
P20
90° 16' 12"
16° 39' 18"
26° 13' 37"
13.22
0.00
Met. Pot. Der. per Castelfidardo
DN 150 (6") (in esercizio)
Met. Rif. All. Com. di Castelfidardo
DN 150 (6") (in progetto)
L.E.B.T. DEA
Bocchetta
irrigua
Bocchetta
irrigua
Marker
Rifugio
ipogeo
Marker
Marker
Piantana
Scogliera in massi
L= 28.00 m circa
(Sez. Tipo 2)
Scogliera in massi
L= 28.00 m circa
(Sez. Tipo 1)
VR1
Q= 42.137
Fiume
Musone
Strada asfaltata

PN	NO PISTA	PN

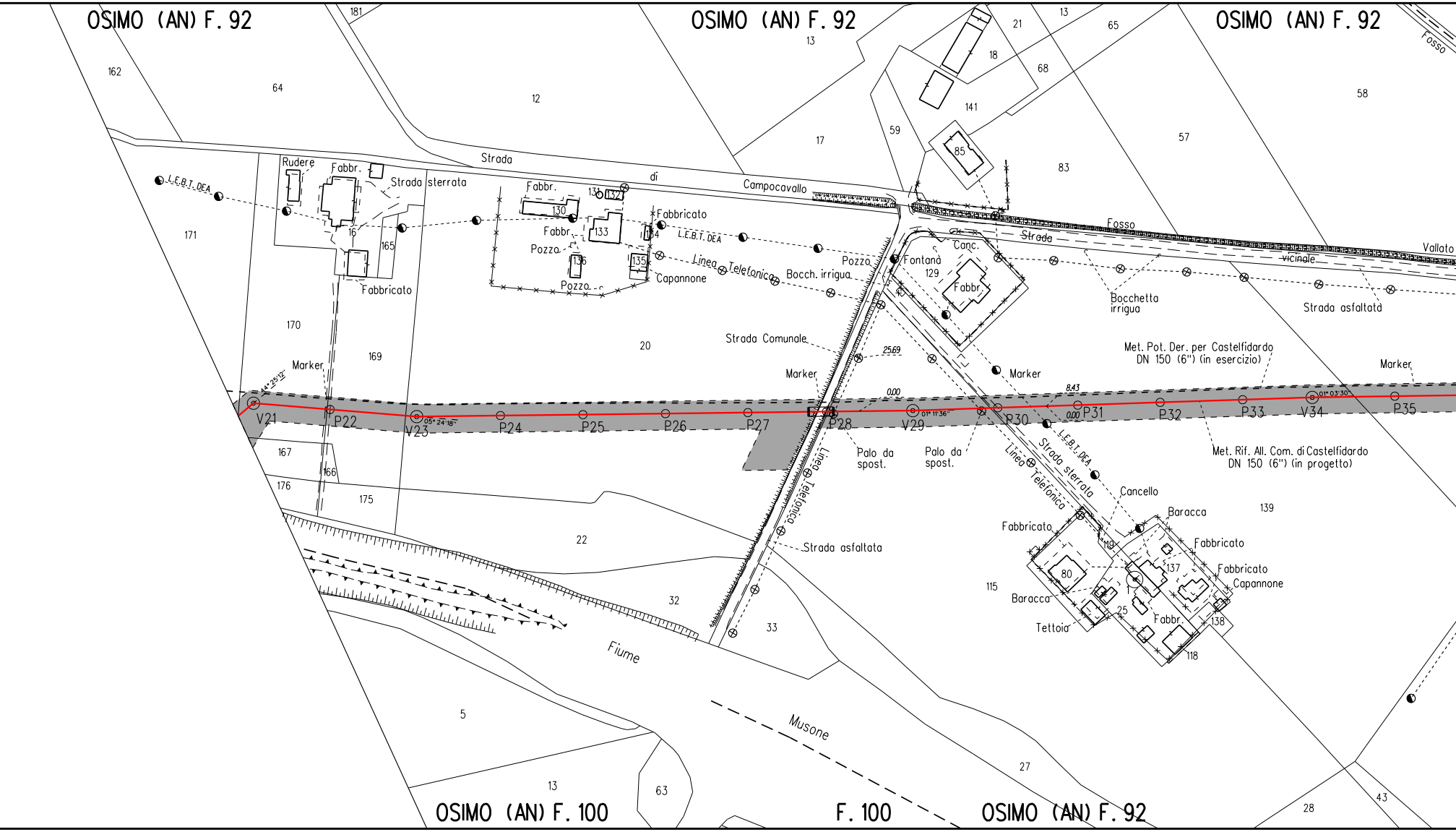
OSIMO (AN) F. 92
OSIMO (AN) F. 92
OSIMO (AN) F. 92
162
64
181
12
13
17
21
13
65
18
68
141
59
85
57
83
58
Fosso
Strada
di
Campocavallo
Rudere
Fabbr.
Strada sterrata
L.E.B.T. DEA
16
165
171
Fabbricato
Fabbr.
130
131
132
Fabbricato
Fabbr.
133
134
Pozzo
136
135
Pozzo
Capannone
L.E.B.T. DEA
Linea Telefonica
Bocch. irrigua
Pozzo
Fontana
129
Canc.
Fabbr.
Fosso
Strada
vicinale
Vallato
Bocchetta irrigua
Strada asfaltata
170
169
20
Strada Comunale
25.69
Marker
Marker
Marker
Met. Pot. Der. per Castelfidardo
DN 150 (6") (in esercizio)
Marker
44° 25' 12"
V21
P22
V23
05° 24' 18"
P24
P25
P26
P27
0.00
P28
V29
01° 11' 36"
P30
8.43
0.00
P31
P32
P33
V34
01° 03' 30"
P35
Palo da spost.
Palo da spost.
Linea Telefonica
L.E.B.T. DEA
Strada sterrata
Linea Telefonica
Met. Rif. All. Com. di Castelfidardo
DN 150 (6") (in progetto)
167
166
176
175
22
Cancello
Baracca
139
Fabbricato
119
Fabbricato
137
Fabbricato
Capannone
80
115
Baracca
25
Tettoia
Fabbr.
138
118
Strada asfaltata
32
33
Fiume
Musone
5
27
13
63
28
43
OSIMO (AN) F. 100
F. 100
OSIMO (AN) F. 92

⩾ 1.50 m

PN

PN

NO PISTA

PN

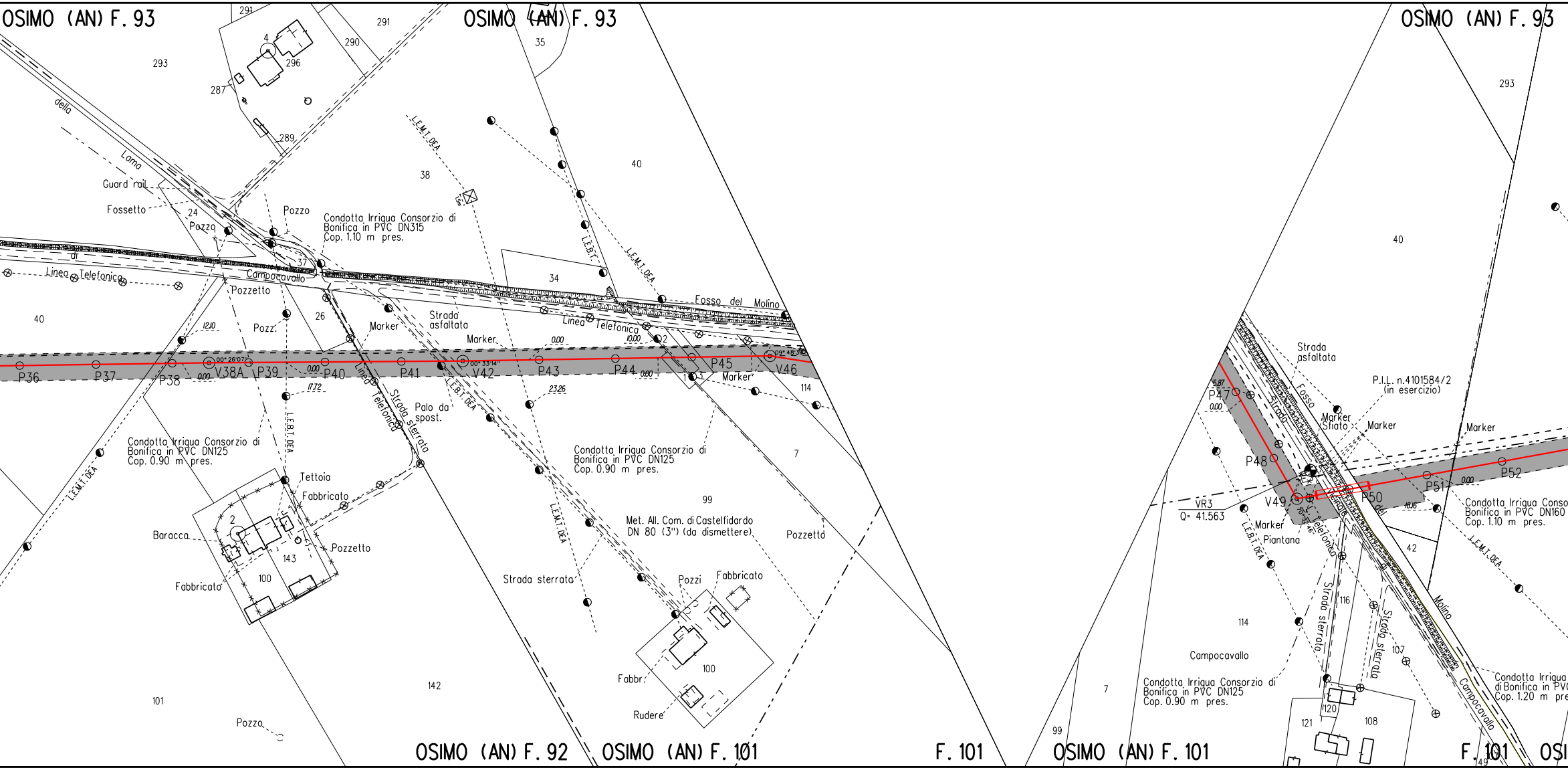
OSIMO (AN) F. 93
OSIMO (AN) F. 93
OSIMO (AN) F. 93
OSIMO (AN) F. 92
OSIMO (AN) F. 101
F. 101
OSIMO (AN) F. 101
F. 101
OSI
291
290
293
296
287
289
4
35
40
38
34
24
37
26
40
della
Lama
di
Campocavallo
Guard rail
Fossetto
Pozzo
Pozzo
Pozzetto
Pozz.
Linea Telefonica
Linea Telefonica
Fosso del Molino
Strada asfaltata
Marker
Marker
Marker
L.E.M.T. DEA
L.E.M.T. DEA
L.E.B.T.
L.E.B.T. DEA
L.E.M.T. DEA
L.E.M.T. DEA
Condotta Irrigua Consorzio di Bonifica in PVC DN315 Cop. 1.10 m pres.
Condotta Irrigua Consorzio di Bonifica in PVC DN125 Cop. 0.90 m pres.
Condotta Irrigua Consorzio di Bonifica in PVC DN125 Cop. 0.90 m pres.
Met. All. Com. di Castelfidardo DN 80 (3") (da dismettere)
P36
P37
P38
V38A
P39
P40
P41
V42
P43
P44
P45
V46
00° 26' 07"
00° 33' 14"
09° 48'
0.00
0.00
0.00
0.00
0.60
10.00
12.10
17.72
23.26
2
3
114
7
99
Linea Telefonica
Strada sterrata
Palo da spost.
Tettoia
Fabbricato
Baracca
Fabbricato
Pozzetto
2
143
100
142
101
Pozzo
Strada sterrata
Pozzi
Fabbricato
100
Fabbr.
Rudere
Pozzetto
Strada asfaltata
Fosso
Strada
P.I.L. n.4101584/2 (in esercizio)
Marker Sfiato
Marker
Marker
40
293
P47
5.87
0.00
P48
V49
P50
P51
P52
0.00
16.16
VR3
Q= 41.563
Marker
Piantana
L.E.B.T. DEA
Linea Telefonica
del
Molino
Campocavallo
Strada sterrata
Strada sterrata
42
116
107
114
Campocavallo
Condotta Irrigua Consorzio di Bonifica in PVC DN125 Cop. 0.90 m pres.
Condotta Irrigua Conso di Bonifica in PVC DN160 Cop. 1.10 m pres.
L.E.M.T. DEA
Condotta Irrigua di Bonifica in PV Cop. 1.20 m pre
7
99
120
121
108
49

PN	NO PISTA	PI

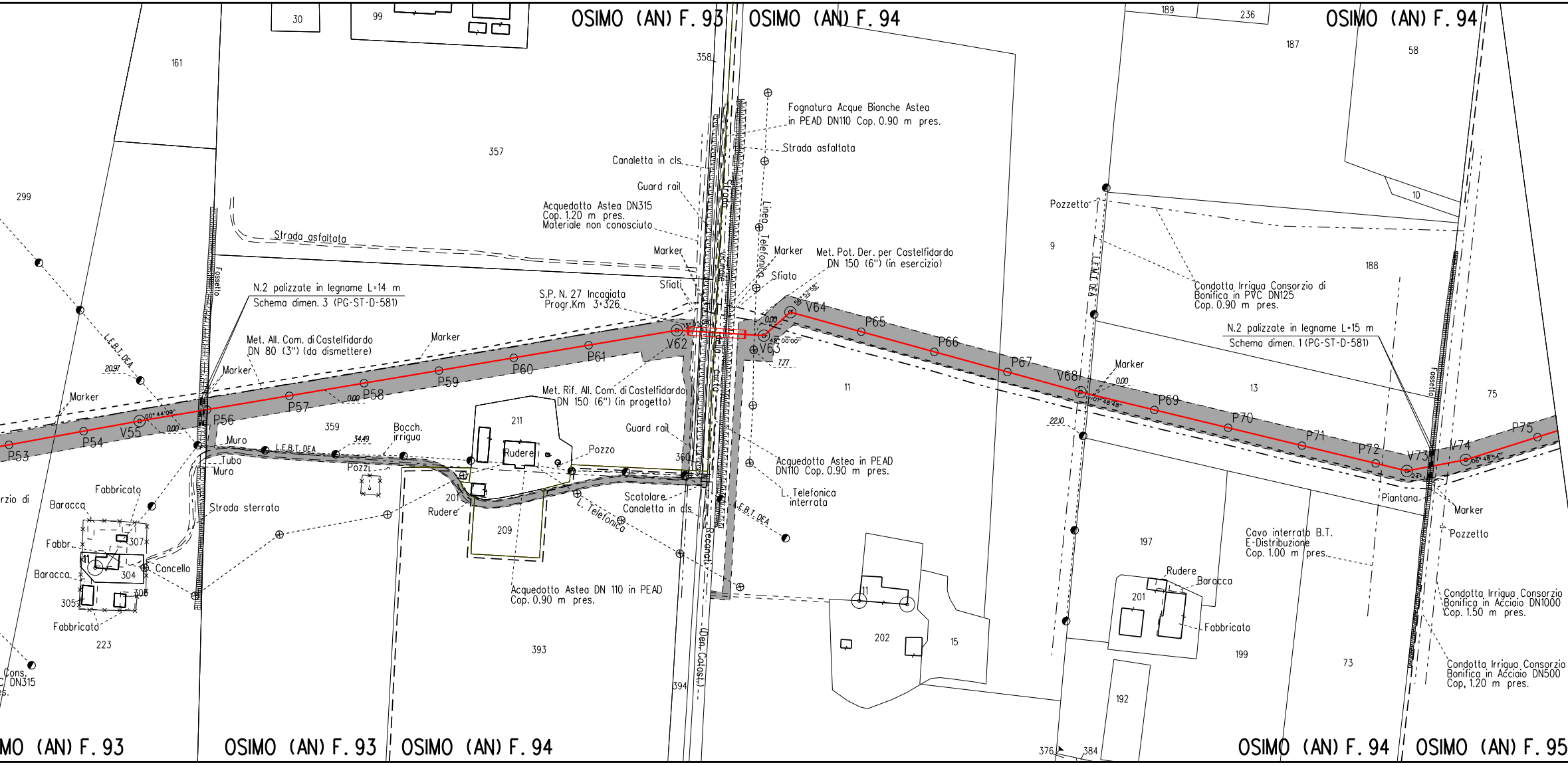
OSIMO (AN) F. 93
OSIMO (AN) F. 94
OSIMO (AN) F. 94
OSIMO (AN) F. 95
30
99
161
299
357
358
189
236
187
58
10
9
188
13
75
11
359
211
209
201
Rudere
393
394
360
202
15
197
201
199
73
192
376
384
223
304
305
306
307
P53
P54
V55
P56
P57
P58
P59
P60
P61
V62
V63
V64
P65
P66
P67
V68
P69
P70
P71
P72
V73
V74
P75
00° 44' 09"
0.00
20.97
34.49
13° 05' 56"
58° 52' 58"
48° 00' 00"
7.77
01° 48' 48"
22.10
06° 48' 54"
Fognatura Acque Bianche Astea in PEAD DN110 Cop. 0.90 m pres.
Strada asfaltata
Canaletta in cls.
Guard rail
Acquedotto Astea DN315 Cop. 1.20 m pres. Materiale non conosciuto
Marker
Sfiati
S.P. N. 27 Incagiata Progr.Km 3+326
Strada vicinale della Curto
Linea Telefonica
Marker
Sfiato
Met. Pot. Der. per Castelfidardo DN 150 (6") (in esercizio)
Strada asfaltata
Fossetto
N.2 palizzate in legname L=14 m Schema dimen. 3 (PG-ST-D-581)
Met. All. Com. di Castelfidardo DN 80 (3") (da dismettere)
Marker
Marker
Marker
L.E.B.T. DEA
Met. Rif. All. Com. di Castelfidardo DN 150 (6") (in progetto)
Guard rail
Bocch. irrigua
Muro
Tubo
Muro
L.E.B.T. DEA
Pozzo
Pozzo
Rudere
Fabbricato
Baracca
Fabbr.
Baracca
Fabbricato
Cancello
Strada sterrata
Scatolare
Canaletta in cls.
L. Telefonica
L.E.B.T. DEA
Acquedotto Astea in PEAD DN110 Cop. 0.90 m pres.
L. Telefonica interrata
Acquedotto Astea DN 110 in PEAD Cop. 0.90 m pres.
Recanati
Den. Catast.
Pozzetto
L.E.B.T. DEA
Condotta Irrigua Consorzio di Bonifica in PVC DN125 Cop. 0.90 m pres.
N.2 palizzate in legname L=15 m Schema dimen. 1 (PG-ST-D-581)
Marker
Fossetto
Piantana
Marker
Pozzetto
Cavo interrato B.T. E-Distribuzione Cop. 1.00 m pres.
Rudere
Baracca
Fabbricato
Condotta Irrigua Consorzio Bonifica in Acciaio DN1000 Cop. 1.50 m pres.
Condotta Irrigua Consorzio Bonifica in Acciaio DN500 Cop. 1.20 m pres.
Cons.
DN315

⩾ 1.50 m

PI	PI	NO PISTA	PI

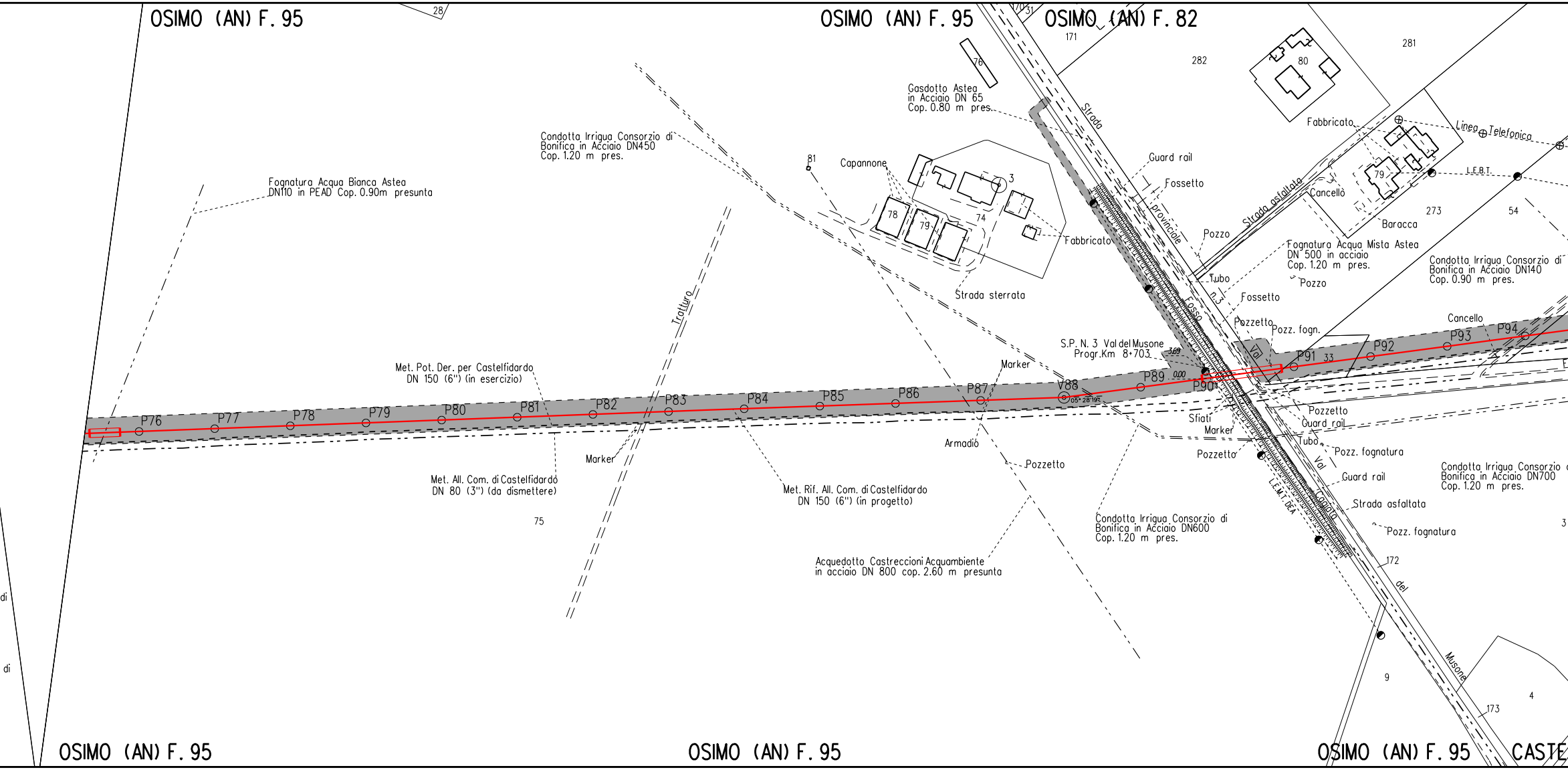
OSIMO (AN) F. 95
28
OSIMO (AN) F. 95
170
31
OSIMO (AN) F. 82
171
282
80
281
76
Gasdotto Astea
in Acciaio DN 65
Cop. 0.80 m pres.
Strada
Fabbricato
Linea Telefonica
Condotta Irrigua Consorzio di
Bonifica in Acciaio DN450
Cop. 1.20 m pres.
81
Capannone
3
Guard rail
L.E.B.T.
Fognatura Acqua Bianca Astea
DN110 in PEAD Cop. 0.90m presunta
79
Fossetto
Cancello
78
79
74
provinciale
Strada asfaltata
273
54
Baracca
Fabbricato
Pozzo
Fognatura Acqua Mista Astea
DN 500 in acciaio
Cop. 1.20 m pres.
Condotta Irrigua Consorzio di
Bonifica in Acciaio DN140
Cop. 0.90 m pres.
Tubo
Pozzo
Strada sterrata
n.3
Fossetto
Tratturo
Fosso
Pozzetto
Pozz. fogn.
Cancello
P94
P93
P92
S.P. N. 3 Val del Musone
Progr.Km 8+703
3.69
Val
P91
33
Met. Pot. Der. per Castelfidardo
DN 150 (6") (in esercizio)
Marker
P89
0.00
P90
V88
05° 28' 19"
P87
P86
P85
P84
P83
P82
P81
P80
P79
P78
P77
P76
Pozzetto
Guard rail
Sfiati
Marker
Tubo
Armadio
Pozz. fognatura
Pozzetto
Marker
Pozzetto
Val
Guard rail
Condotta Irrigua Consorzio di
Bonifica in Acciaio DN700
Cop. 1.20 m pres.
Met. All. Com. di Castelfidardo
DN 80 (3") (da dismettere)
Met. Rif. All. Com. di Castelfidardo
DN 150 (6") (in progetto)
L.E.M.T. DEA
Capiata
Strada asfaltata
75
Condotta Irrigua Consorzio di
Bonifica in Acciaio DN600
Cop. 1.20 m pres.
Pozz. fognatura
3
Acquedotto Castreccioni Acquambiente
in acciaio DN 800 cop. 2.60 m presunta
172
del
di
di
9
Musone
4
173
OSIMO (AN) F. 95
OSIMO (AN) F. 95
OSIMO (AN) F. 95
CASTE

⩾ 1.50 m

PI

PI

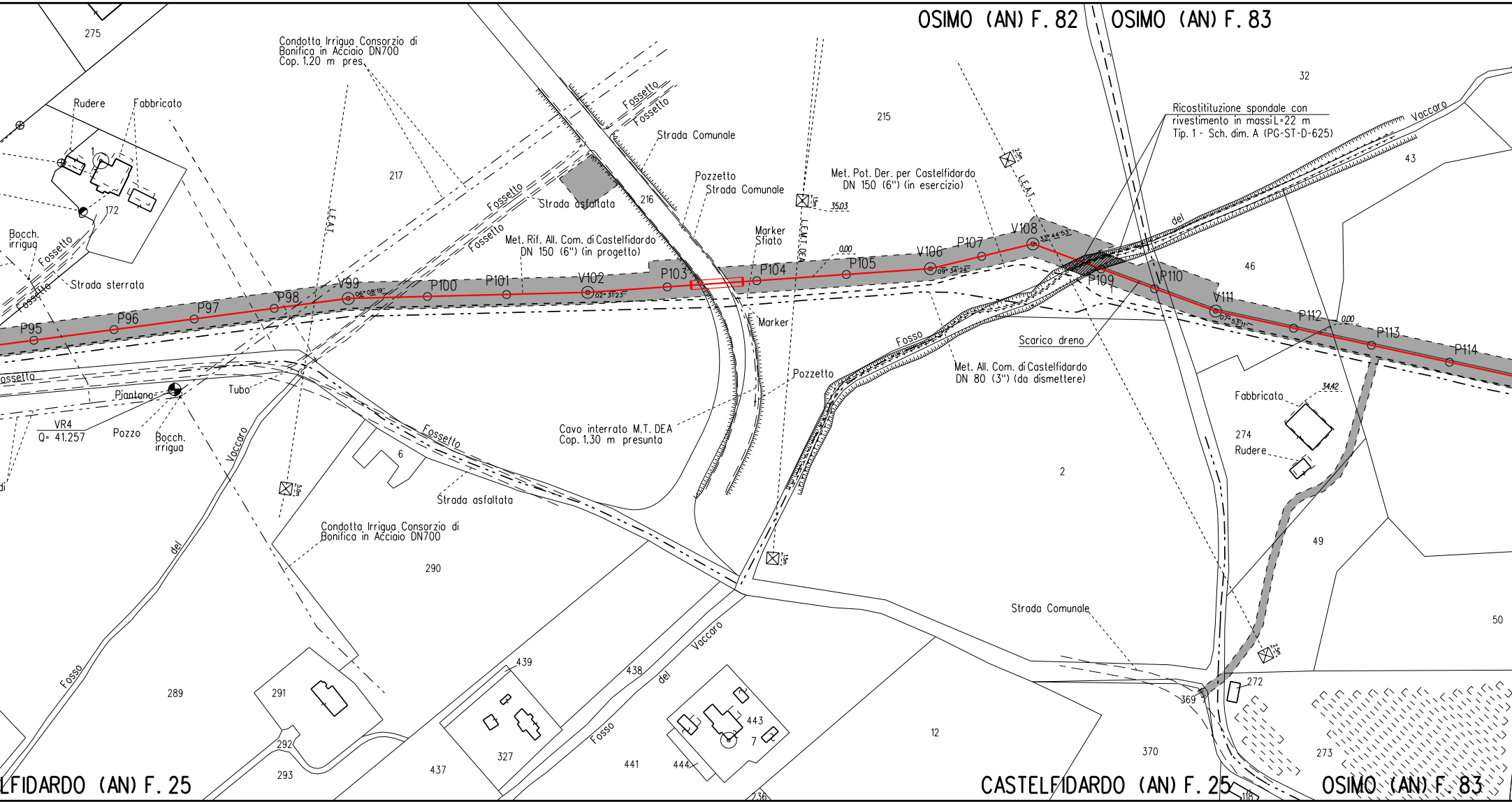
OSIMO (AN) F. 82
OSIMO (AN) F. 83
LFIDARDO (AN) F. 25
CASTELFIDARDO (AN) F. 25
OSIMO (AN) F. 83
Condotta Irrigua Consorzio di Bonifica in Acciaio DN700 Cop. 1.20 m pres.
Rudere
Fabbricato
Bocch. irrigua
Fossetto
Strada sterrata
Strada Comunale
Strada asfaltata
Pozzetto
Strada Comunale
Met. Pot. Der. per Castelfidardo DN 150 (6") (in esercizio)
Met. Rif. All. Com. di Castelfidardo DN 150 (6") (in progetto)
Marker Sfiato
Marker
LEAT
LEMT DEA
35.03
0.00
Ricostitituzione spondale con rivestimento in massi L=22 m Tip. 1 - Sch. dim. A (PG-ST-D-625)
del Vaccaro
Scarico dreno
Met. All. Com. di Castelfidardo DN 80 (3") (da dismettere)
Fosso
Pozzetto
Cavo interrato M.T. DEA Cop. 1.30 m presunta
Tubo
Piantana
VR4 Q= 41.257
Pozzo
Bocch. irrigua
Fosso del Vaccaro
Fossetto
Strada asfaltata
Condotta Irrigua Consorzio di Bonifica in Acciaio DN700
Fabbricato
34.42
274
Rudere
Strada Comunale
P95
P96
P97
P98
V99
06° 08'19"
P100
P101
V102
02° 31'23"
P103
P104
P105
V106
09° 34'24"
P107
V108
33° 44'53"
P109
P110
V111
07° 53'11"
P112
0.00
P113
P114
275
217
172
216
215
32
43
46
2
49
50
6
290
289
291
292
293
437
439
327
438
441
444
443
7
236
12
370
369
272
273
118

	⩾ 1.50 m	
PI	PN	

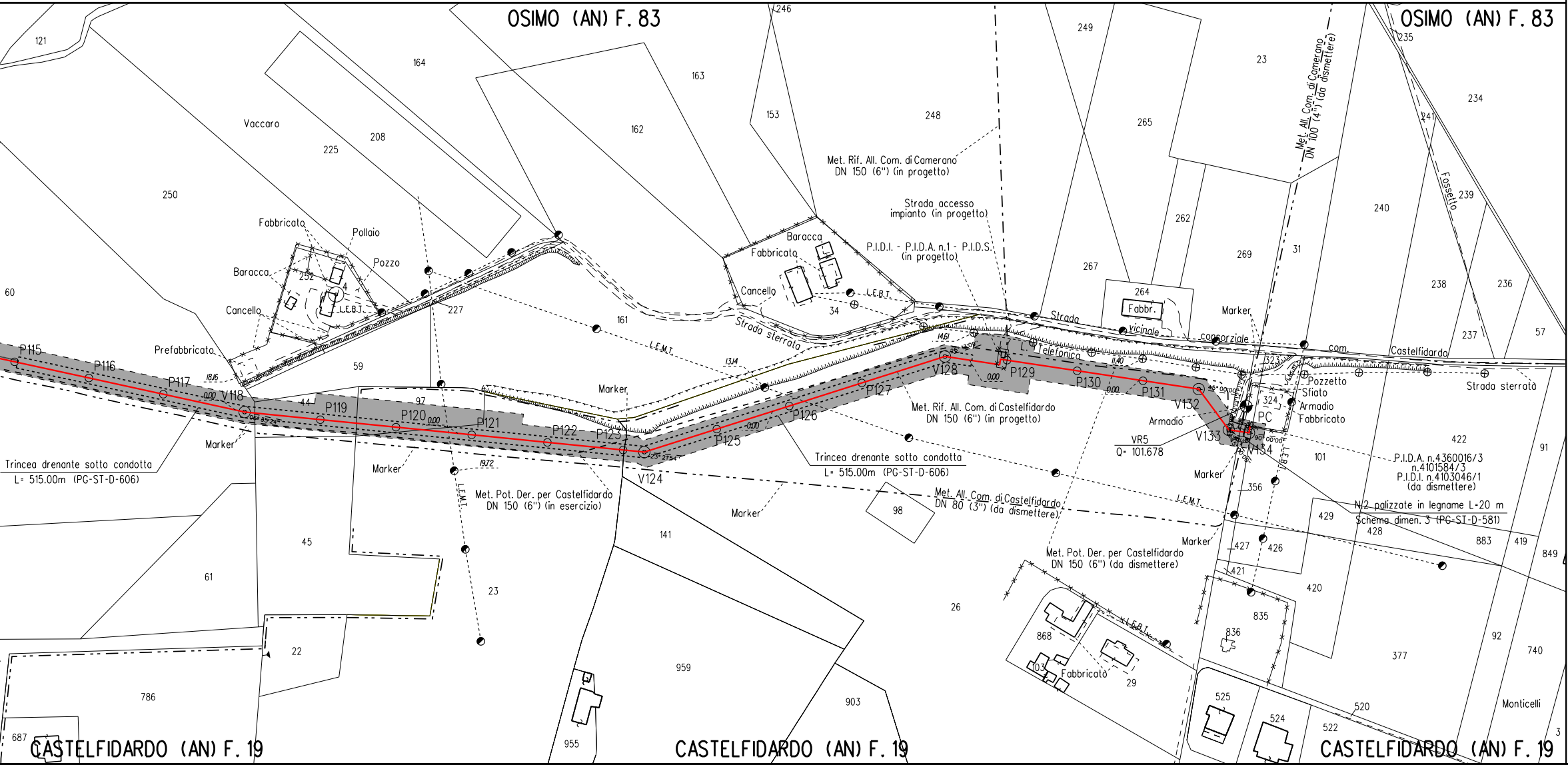

OSIMO (AN) F. 83
OSIMO (AN) F. 83
CASTELFIDARDO (AN) F. 19
CASTELFIDARDO (AN) F. 19
CASTELFIDARDO (AN) F. 19
P115
P116
P117
V118
P119
P120
P121
P122
P123
V124
P125
P126
P127
V128
P129
P130
P131
V132
V133
V134
PC
VR5
Q= 101.678
Trincea drenante sotto condotta
L= 515.00m (PG-ST-D-606)
Trincea drenante sotto condotta
L= 515.00m (PG-ST-D-606)
Met. Rif. All. Com. di Camerano
DN 150 (6") (in progetto)
Strada accesso
impianto (in progetto)
P.I.D.I. - P.I.D.A. n.1 - P.I.D.S.
(in progetto)
Met. Rif. All. Com. di Castelfidardo
DN 150 (6") (in progetto)
Met. Pot. Der. per Castelfidardo
DN 150 (6") (in esercizio)
Met. All. Com. di Castelfidardo
DN 80 (3") (da dismettere)
Met. Pot. Der. per Castelfidardo
DN 150 (6") (da dismettere)
Met. All. Com. di Camerano
DN 100 (4") (da dismettere)
P.I.D.A. n.4360016/3
n.4101584/3
P.I.D.I. n.4103046/1
(da dismettere)
N.2 palizzate in legname L=20 m
Schema dimen. 3 (PG-ST-D-581)
Strada vicinale consorziale com. Castelfidardo
Strada sterrata
Strada sterrata
L. Telefonica
Fossetto
L.E.B.T.
L.E.M.T.
Vaccaro
Fabbricato
Pollaio
Pozzo
Baracca
Cancello
Prefabbricato
Fabbricato
Baracca
Cancello
Fabbr.
Marker
Armadio
Pozzetto
Sfiato
Armadio
Fabbricato
Fabbricato
18.16
0.00
0.00
0.00
19.72
13.14
0.00
14.61
0.00
11.40
0.00
45° 00'00"
90° 00'00"
121
164
163
153
248
249
23
265
235
234
241
239
240
262
269
31
267
264
238
236
237
57
60
250
225
208
162
252
227
161
34
59
44
97
323
324
422
101
91
356
429
428
883
419
849
427
426
421
420
835
836
377
740
92
868
103
29
525
524
520
522
Monticelli
3
98
141
45
61
23
26
22
786
687
959
903
955

LEGENDA

▨ 6.00 m / 8.00 m — AREA DI OCCUPAZIONE LAVORI (RISTRETTA 4 : 8 m)

⇄ AREA DI MONTAGGIO E TRANSITO

———	METANODOTTO IN PROGETTO
— · — · —	metanodotto in esercizio con sola posa cavo telecomando
- - - - - - -	metanodotto in esercizio
— · — · —	metanodotto in progetto da altra opera
— · · — · · —	metanodotto in dismissione

SIMBOLI

◎ V1	vertice
○ P1	picchetto
⊕	caposaldo

ABBREVIAZIONI

PN	area di passaggio con pista normale
PI	area di passaggio con inversione di pista
PR	area di passaggio con pista ristretta
PP	pista particolare

NOTE

In corrispondenza di parallelismi e/o interferenze dell'area di passaggio con linee elettriche aeree, l'appaltatore dovra' procedere all'esatto determinazione dell'altezza dei conduttori e del loro voltaggio in modo da poter adottare i necessari provvedimenti di sicurezza propedeutici alla esecuzione dei lavori di costruzione.

L'appaltatore dovra' procedere all'esatto accertamento di cavi, tubazioni e fogne interrate interferenti con la linea, mediante scavi a mano.

Firmato digitalmente da

Rocco Vincenzo Monaco

CN = Monaco
Rocco Vincenzo
C = IT

NOTA: Planimetria catastale aggiornata a Ottobre 2019

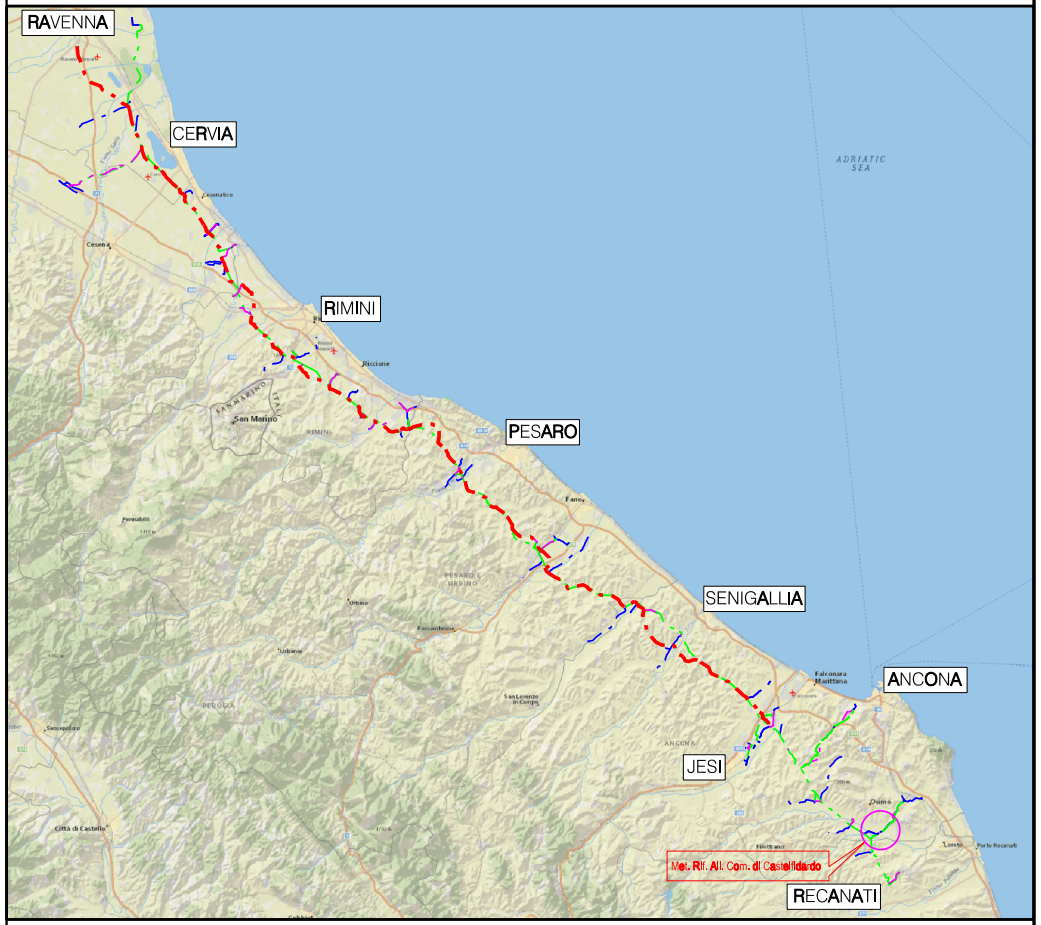
RAVENNA
CERVIA
RIMINI
PESARO
SENIGALLIA
ANCONA
JESI
Met. Rif. All. Com. di Castelfidardo
RECANATI
ADRIATIC SEA

COROGRAFIA Scala 1:500.000

Nel Comune di OSIMO, CASTELFIDARDO

Rev.	DATA	DESCRIZIONE	ELABORATO	VERIFICATO	APPROVATO AUTORIZZATO
0	Giu. 2020	EMISSIONE PER APPALTO	V.PIRRERA	F.MARCHETTI	V.FORLIVESI G.GIOVANNINI

PROPRIETARIO: snam

PROGETTISTA: TechnipFMC
Rif.TPIDL: 081400C-276-DW-3252-506
TECHNIP ITALY DIREZIONE LAVORI S.p.A.

COMMESSA: NR/18126/R-L07
CODICE TEC.: 20539

**RIFACIMENTO ALLACCIAMENTO
COMUNE DI CASTELFIDARDO
DN 150 (6"), DP 75 bar**

**PLANIMETRIA CATASTALE
CON AREE OCCUPAZIONE LAVORI**

DIS. N. PG-PL-19E-4753
REVISIONE 0
FG. 1 DI 1
SCALA 1:2000