Il presente disegno e' di proprieta' aziendale - La Societa' tutelera' i propri diritti a termine di legge.

DATI TECNICI FUNZIONALI

COPERTURA MINIMA DELLA CONDOTTA		≥1.50 m
AREA DI PASSAGGIO		PN

CONFINI AMMINISTRATIVI

DATI CARATTERISTICI

DATI DI COSTRUZIONE

PRESSIONE DI PROGETTO 75.0 bar
PRESSIONE MASSIMA DI ESERCIZIO (MOP) 70.0 bar
GRADO DI UTILIZZAZIONE DICHIARATO f - 0.57
DIAMETRO PREVALENTE = 200.0 (DN)

REALIZZATO IN CONFORMITA' AL D.M.17/04/2008
CONFORMITA' AL D.M NUMERO D.M.17/04/2008
PER MODIFICHE REALIZZATE SUCCESSIVAMENTE

RIVESTIMENTO GIUNTI DI SALDATURA
FASCE TERMORESTRINGENTI

IMPIANTO MUNITO DI POLIFORA PORTACAVI

DATI GENERALI

DN 200 SP 7.0 [UNI-EN] 11656.92 m

LUNGHEZZA TOTALE IMPIANTO 11656.92 m

FASE EMISSIONE Appalto

PLANIMETRIA 1:2000

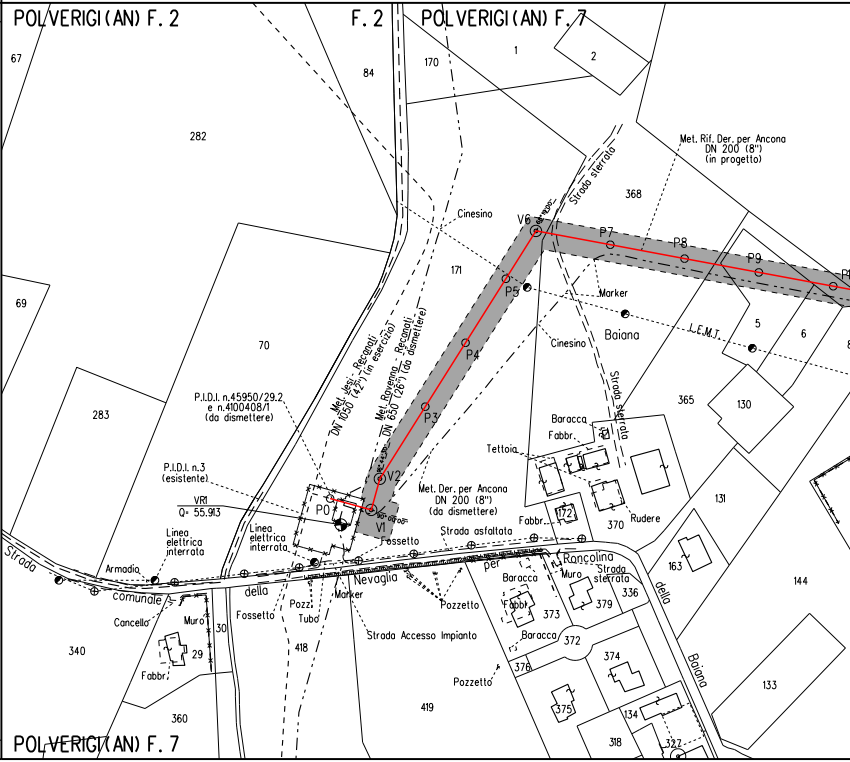
POLVERIGI (AN) F. 2
F. 2
POLVERIGI (AN) F. 7
67
84
170
1
2
282
69
70
283
171
368
365
130
5
6
131
163
144
133
172
370
373
379
336
372
374
376
375
134
318
327
340
29
30
360
418
419
Met. Rif. Der. per Ancona DN 200 (8") (in progetto)
Strada sterrata
Cinesino
V6
P7
P8
P9
P5
P4
P3
V2
V1
P0
Marker
L.E.M.T.
Baiana
Met. Jesi - Recanati DN 1050 (42") (in esercizio)
Met. Ravenna - Recanati DN 650 (26") (da dismettere)
P.I.D.I. n.45950/29.2 e n.4100408/1 (da dismettere)
P.I.D.I. n.3 (esistente)
VR1
Q= 55.913
Linea elettrica interrata
Linea elettrica interrata
Met. Der. per Ancona DN 200 (8") (da dismettere)
Baracca
Fabbr.
Tettoia
Rudere
Fabbr.
Strada asfaltata
Fossetto
Strada comunale della Nevaglia
Armadio
Cancello
Muro
Fabbr.
Fossetto
Pozz.
Tubo
Marker
Strada Accesso Impianto
Pozzetto
per Roncolina
Baracca
Fabbr.
Muro
Strada sterrata
Baracca
Pozzetto
della Baiana
POLVERIGI (AN) F. 7

CONFINI AMMINISTRATIVI

PN

NO PISTA

PN

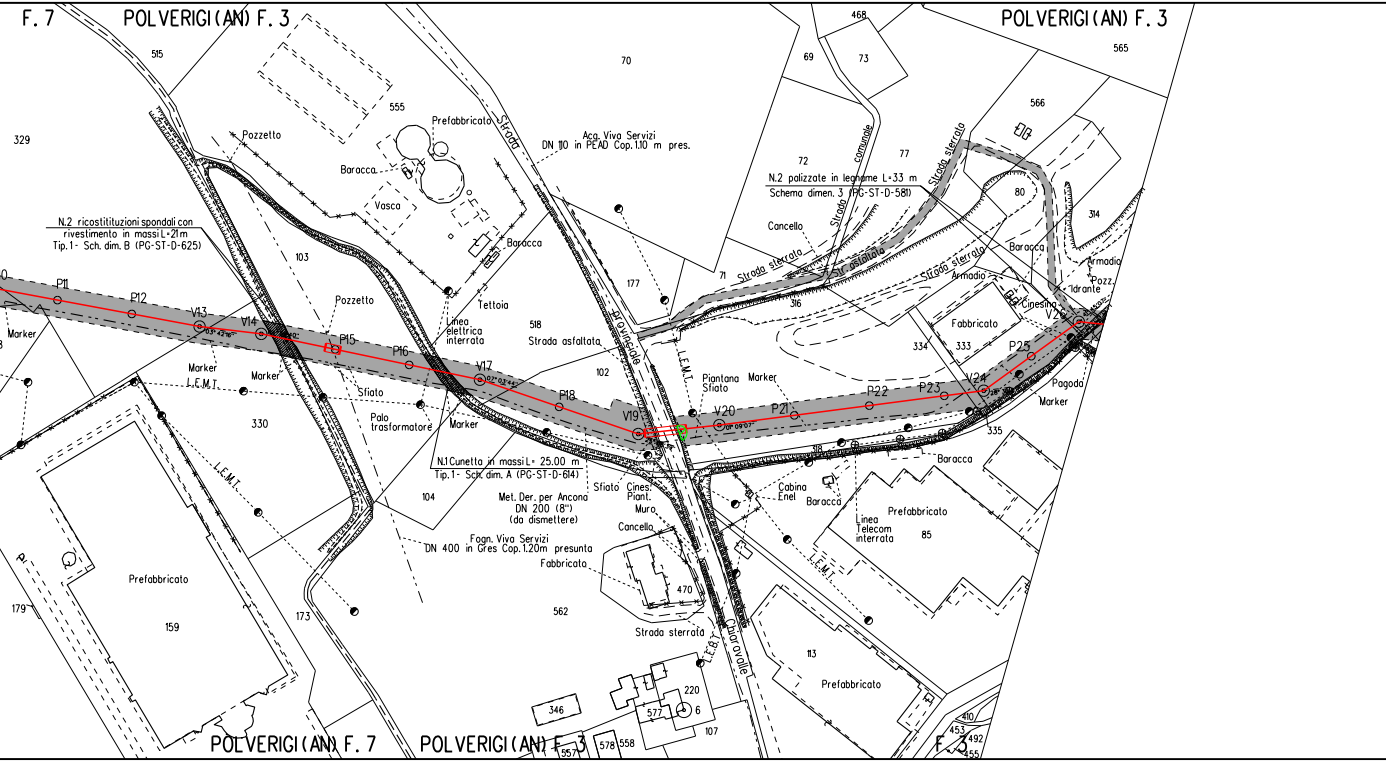
F. 7
POLVERIGI (AN) F. 3
POLVERIGI (AN) F. 3
POLVERIGI (AN) F. 7
POLVERIGI (AN) F. 3
F. 3
515
329
555
70
468
69
73
72
77
565
566
80
314
71
316
177
518
103
102
330
104
173
159
179
562
470
334
333
335
318
85
113
220
6
577
346
107
557
578
558
410
453
492
455
Pozzetto
Prefabbricato
Baracca
Vasca
Baracca
Strada
Acq. Viva Servizi
DN 110 in PEAD Cop. 1.10 m pres.
N.2 ricostitituzioni spondali con
rivestimento in massi L=21m
Tip. 1- Sch. dim. B (PG-ST-D-625)
Pozzetto
Tettoia
Linea
elettrica
interrata
Strada asfaltata
provinciale
P11
P12
V13
V14
P15
P16
V17
P18
V19
V20
P21
P22
P23
V24
P25
V26
Marker
Marker
Marker
L.E.M.T.
Sfiato
Palo
trasformatore
Marker
L.E.M.T.
L.E.M.T.
Piantana
Sfiato
Marker
N.2 palizzate in legname L=33 m
Schema dimen. 3 (PG-ST-D-581)
Strada comunale
Strada sterrata
Cancello
Strada sterrata
Str. asfaltata
Strada sterrata
Armadio
Baracca
Armadio
Pozz.
Idrante
Cinesina
Fabbricato
Pagoda
Marker
N.1 Cunetta in massi L= 25.00 m
Tip. 1- Sch. dim. A (PG-ST-D-614)
Sfiato
Cines.
Piant.
Muro
Cancello
Met. Der. per Ancona
DN 200 (8")
(da dismettere)
Fogn. Viva Servizi
DN 400 in Gres Cop. 1.20m presunta
Fabbricato
Strada sterrata
L.E.B.T.
Chiaravalle
Baracca
Cabina
Enel
Baracca
Linea
Telecom
interrata
Prefabbricato
L.E.M.T.
Prefabbricato
Prefabbricato

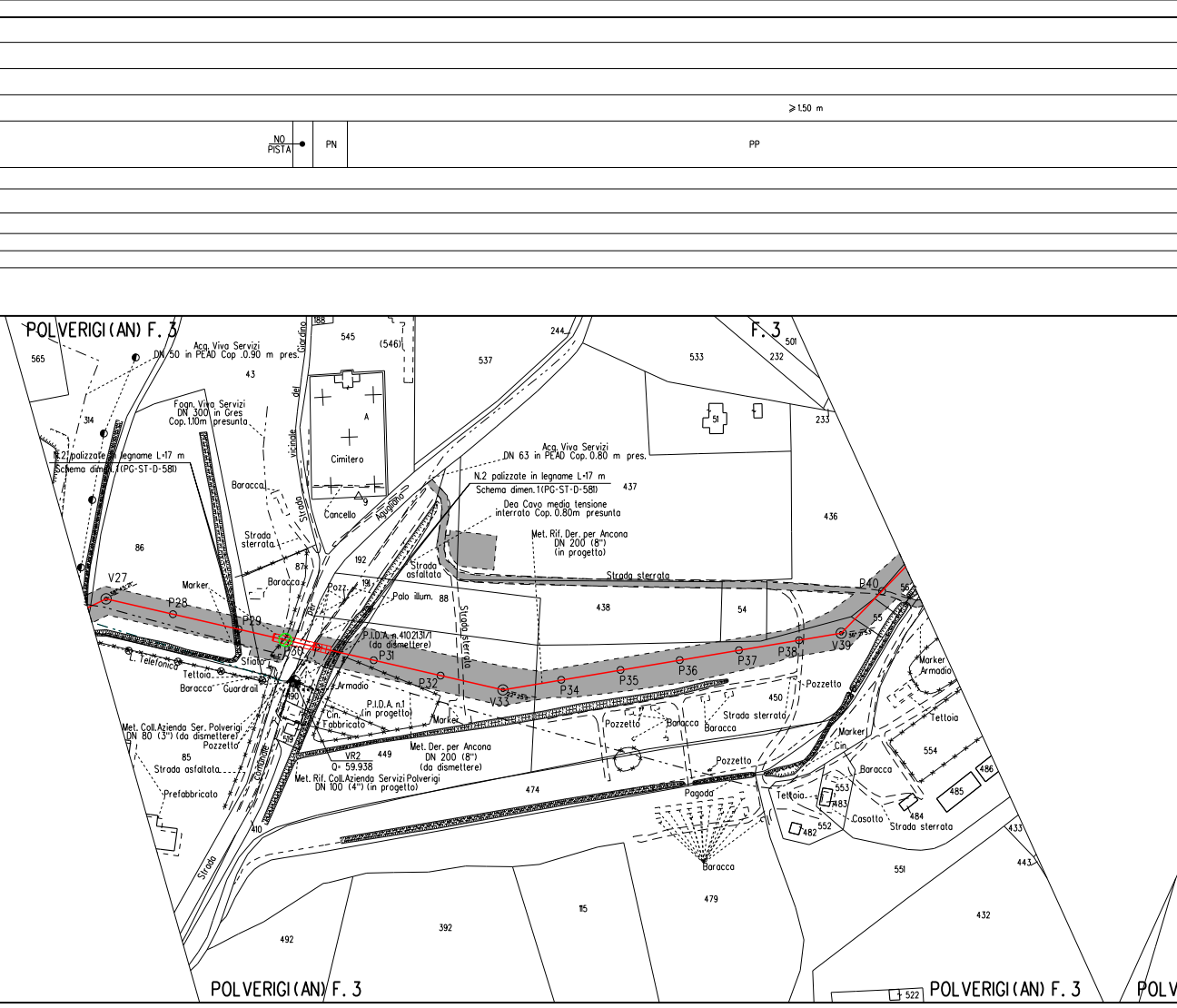
≥1.50 m
NO PISTA
PN
PP
POLVERIGI (AN) F. 3
F. 3
565
314
43
86
85
87
88
188
545
(546)
244
537
533
232
501
233
51
A
9
192
191
190
519
410
437
436
438
54
55
56
449
450
474
554
486
485
484
483
482
552
553
551
433
443
432
479
115
392
492
522
Acq. Viva Servizi DN 50 in PEAD Cop .0.90 m pres.
Fogn. Viva Servizi DN 300 in Gres Cop. 1.10m presunta
N.2 palizzate in legname L=17 m
Schema dimen.1 (PG-ST-D-581)
Acq. Viva Servizi DN 63 in PEAD Cop. 0.80 m pres.
N.2 palizzate in legname L=17 m
Schema dimen.1 (PG-ST-D-581)
Dea Cavo media tensione interrato Cop. 0.80m presunta
Met. Rif. Der. per Ancona DN 200 (8") (in progetto)
Strada vicinale del Giardino
Strada Agugliano
Strada per
Strada Comunale
Cimitero
Cancello
Baracca
Strada sterrata
Strada asfaltata
Strada sterrata
Strada sterrata
Marker
Baracca
Pozz.
Palo illum.
P.I.D.A. n.4102131/1 (da dismettere)
P.I.D.A. n.1 (in progetto)
Armadio
Cin.
Fabbricato
Marker
L. Telefonica
Sfiato
Tettoia
Baracca
Guardrail
Met. Coll. Azienda Ser. Polverigi DN 80 (3") (da dismettere)
Pozzetto
Strada asfaltata
Prefabbricato
VR2
Q= 59.938
Met. Der. per Ancona DN 200 (8") (da dismettere)
Met. Rif. Coll. Azienda Servizi Polverigi DN 100 (4") (in progetto)
V27
P28
P29
P30
P31
P32
V33
P34
P35
P36
P37
P38
V39
P40
Pozzetto
Baracca
Baracca
Pozzetto
Strada sterrata
Pozzetto
Pagoda
Baracca
Marker
Armadio
Tettoia
Marker
Cin.
Baracca
Tettoia
Casotto
Strada sterrata
POLVERIGI (AN) F. 3
POLVERIGI (AN) F. 3
POLV

⩾1.50 m

PP

PP

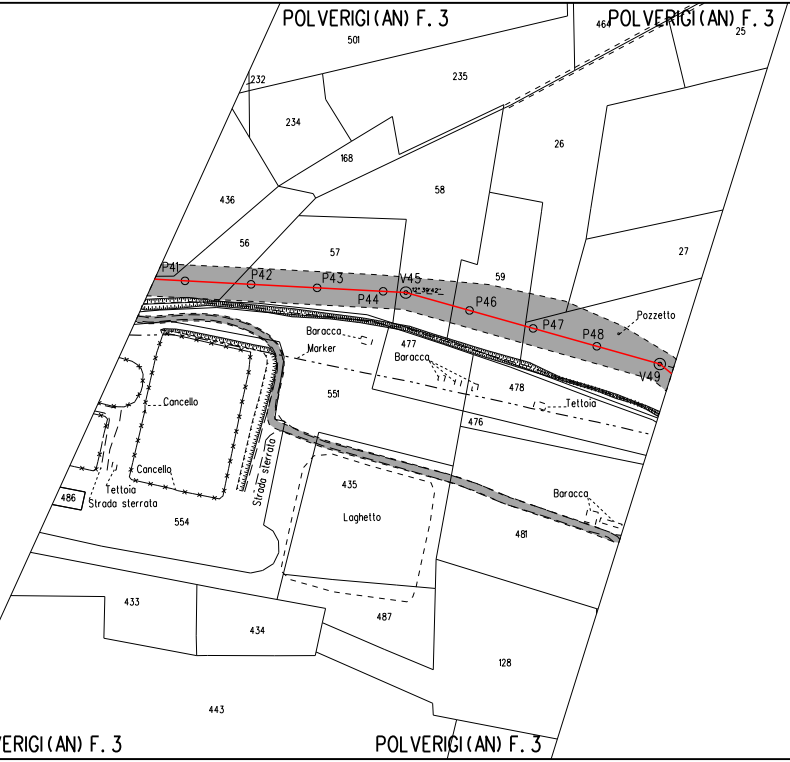
POLVERIGI (AN) F. 3
POLVERIGI (AN) F. 3
ERIGI (AN) F. 3
POLVERIGI (AN) F. 3
501
464
25
232
235
234
26
168
436
58
56
57
59
27
P41
P42
P43
P44
V45
P46
P47
P48
V49
Pozzetto
Baracca
Marker
477
Baracca
551
478
Tettoia
476
Cancello
Cancello
Tettoia
486
Strada sterrata
554
Strada sterrato
435
Laghetto
Baracca
481
433
434
487
128
443

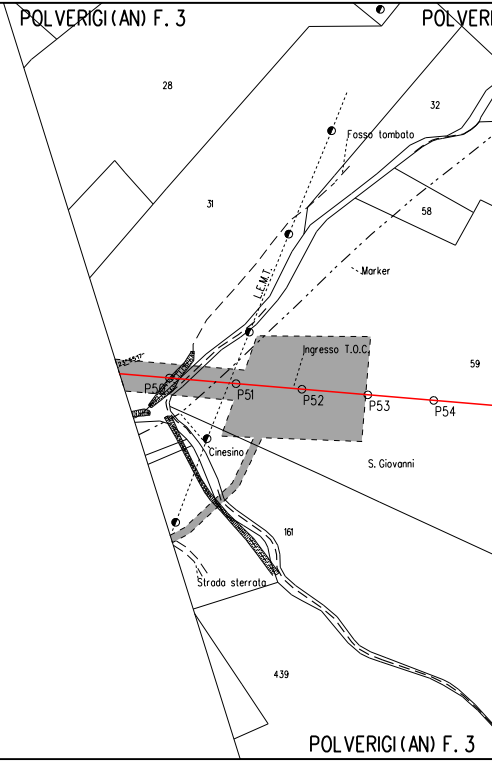
POLVERIGI (AN) F. 3
POLVER
POLVERIGI (AN) F. 3
28
32
Fosso tombato
31
L.E.M.T.
58
Marker
59
Ingresso T.O.C.
P50
P51
P52
P53
P54
Cinesino
S. Giovanni
161
Strada sterrata
439

NO
PISTA

NO
PISTA

NO
PISTA

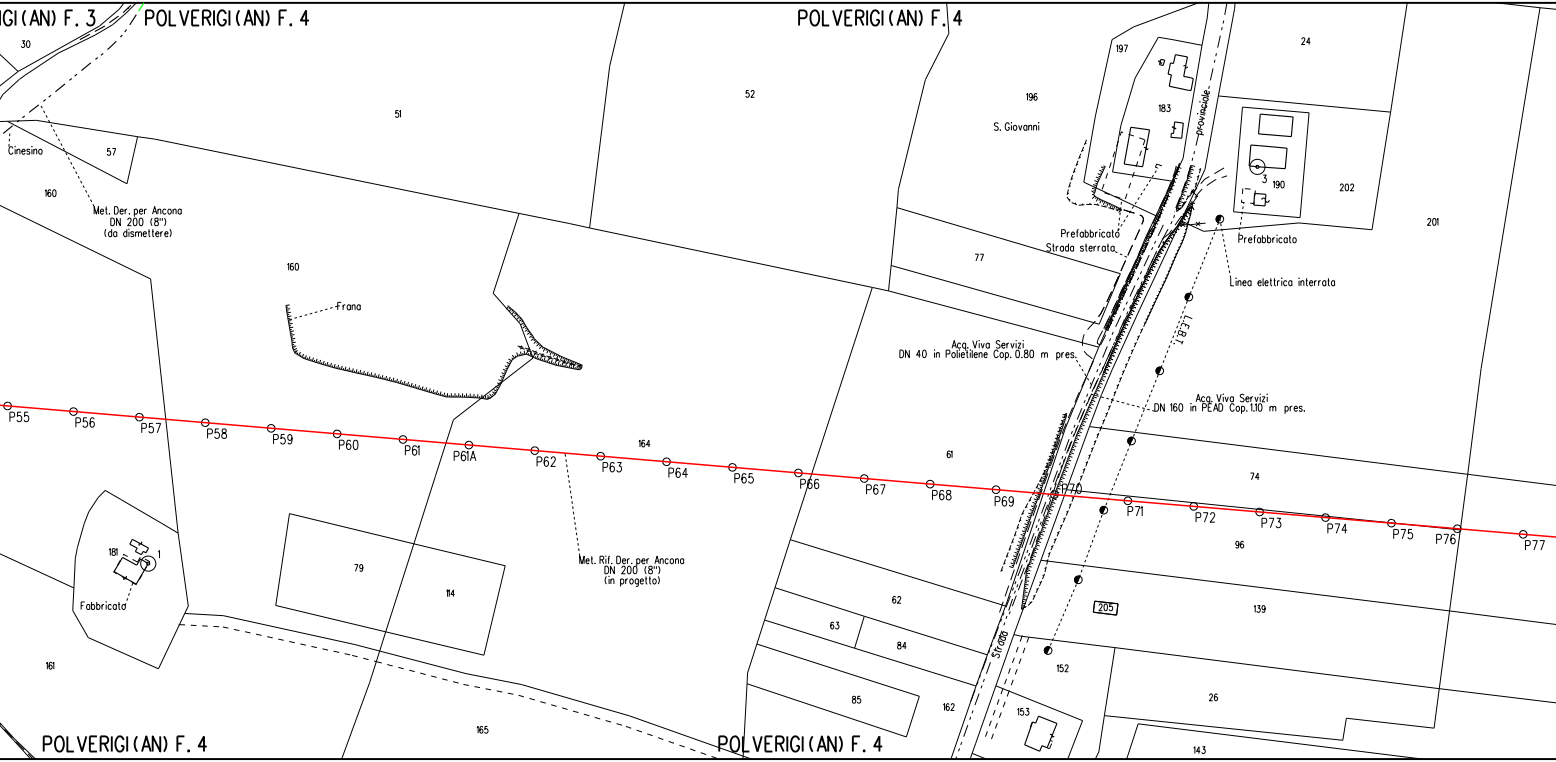
GI(AN) F. 3
POLVERIGI(AN) F. 4
POLVERIGI(AN) F. 4
POLVERIGI(AN) F. 4
POLVERIGI(AN) F. 4
30
Cinesino
57
51
52
196
S. Giovanni
197
10
183
provinciale
24
190
3
202
201
160
Met. Der. per Ancona
DN 200 (8")
(da dismettere)
160
Frana
77
Prefabbricato
Strada sterrata
Prefabbricato
Linea elettrica interrata
L.E.B.T.
Acq. Viva Servizi
DN 40 in Polietilene Cop. 0.80 m pres.
Acq. Viva Servizi
DN 160 in PEAD Cop. 1.10 m pres.
P55
P56
P57
P58
P59
P60
P61
P61A
P62
P63
P64
P65
P66
P67
P68
P69
P70
P71
P72
P73
P74
P75
P76
P77
164
61
74
96
Met. Rif. Der. per Ancona
DN 200 (8")
(in progetto)
181
1
Fabbricato
79
114
62
63
84
205
139
161
165
85
162
Strada
152
153
26
143

⩾ 1.50 m

PN

PN

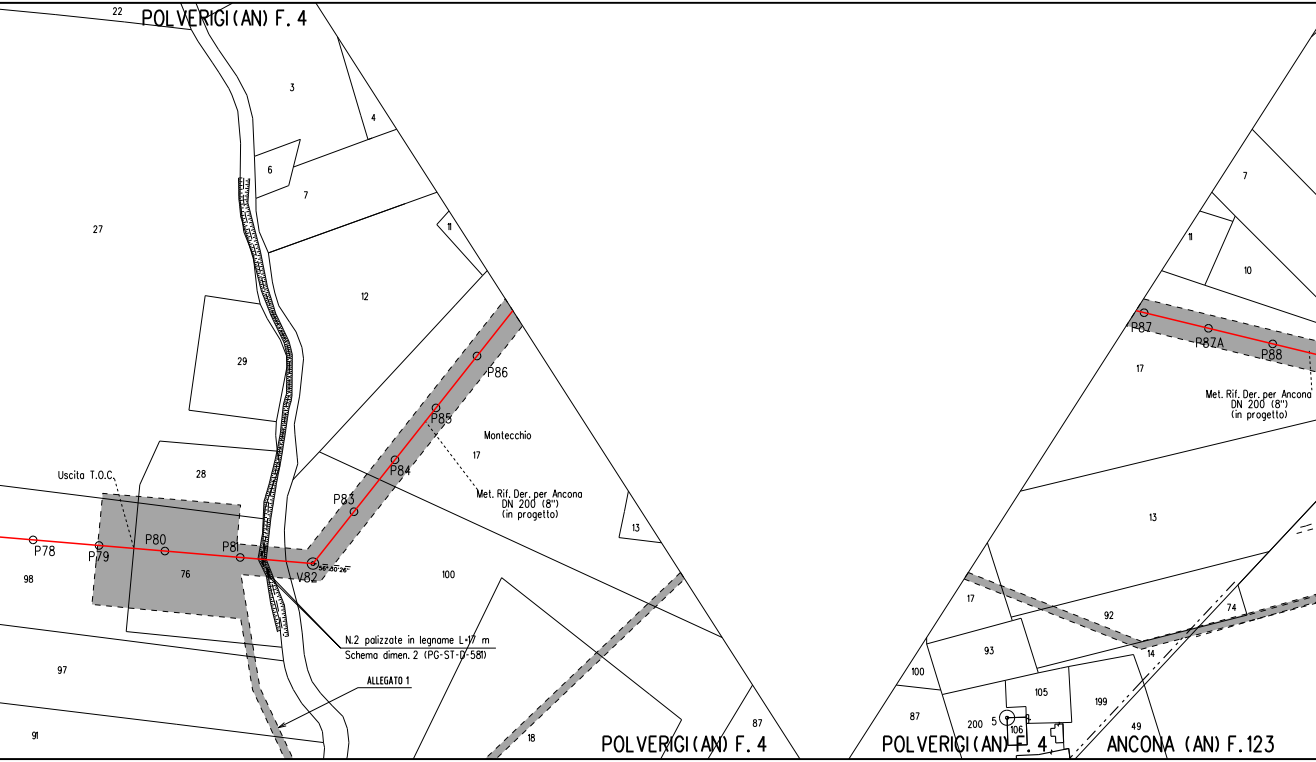
POLVERIGI (AN) F. 4
22
3
4
6
7
11
12
27
29
28
76
98
97
91
17
13
100
18
87
Montecchio
P78
P79
P80
P81
V82
56°30'26"
P83
P84
P85
P86
Uscita T.O.C.
Met. Rif. Der. per Ancona
DN 200 (8")
(in progetto)
N.2 palizzate in legname L=17 m
Schema dimen. 2 (PG-ST-D-581)
ALLEGATO 1
POLVERIGI (AN) F. 4
POLVERIGI (AN) F. 4
ANCONA (AN) F. 123
7
11
10
17
13
17
92
74
14
93
100
105
199
87
200
5
106
49
P87
P87A
P88
Met. Rif. Der. per Ancona
DN 200 (8")
(in progetto)

≥1.50 m

PN	PP	PN	

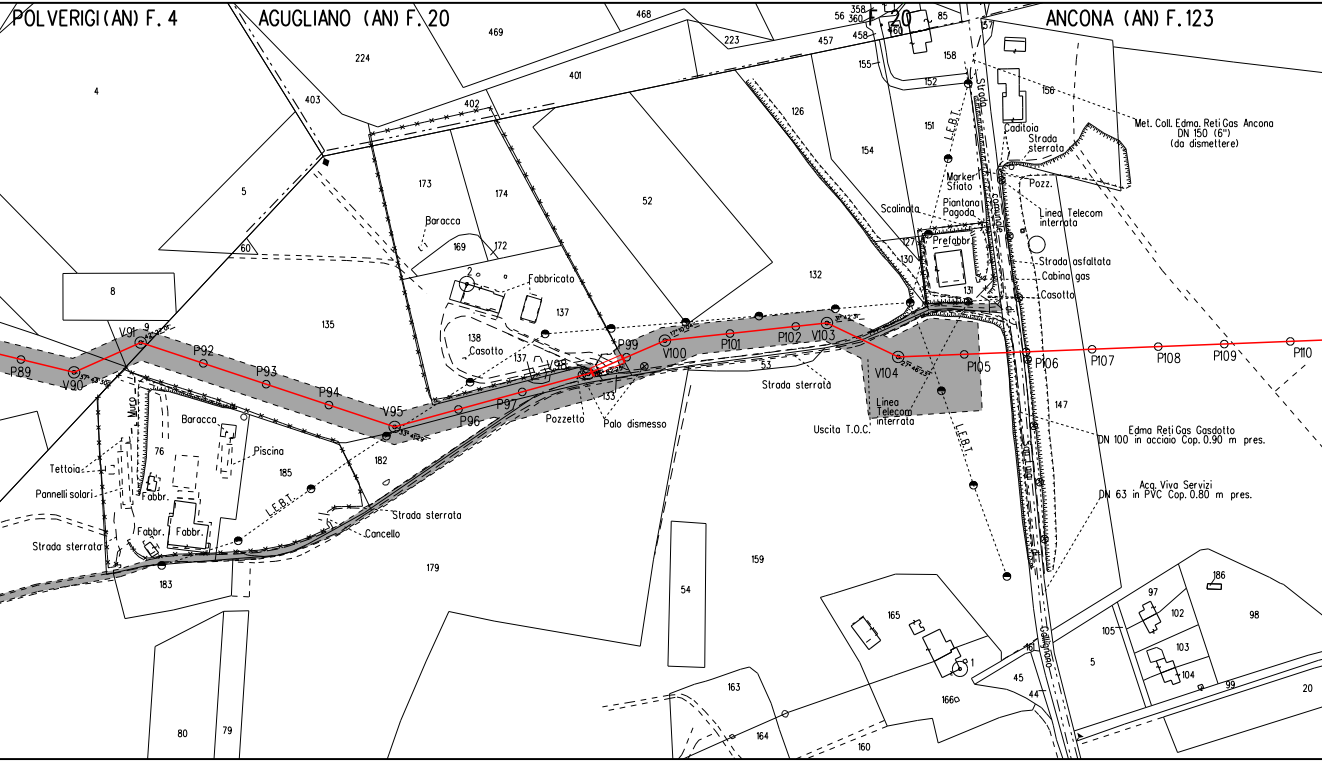
POLVERIGI (AN) F. 4
AGUGLIANO (AN) F. 20
ANCONA (AN) F. 123
P89
V90
V91
P92
P93
P94
V95
P96
P97
V98
P99
V100
P101
P102
V103
V104
P105
P106
P107
P108
P109
P110
Baracco
Fabbricato
Casotto
Pozzetto
Palo dismesso
Strada sterrata
Uscita T.O.C.
Linea Telecom interrata
L.E.B.T.
Muro
Tettoia
Pannelli solari
Fabbr.
Piscina
Cancello
Scalinata
Marker Sfiato
Piantana Pagoda
Prefabbr.
Caditoia
Pozz.
Strada asfaltata
Cabina gas
Strada comunale
Met. Coll. Edma. Reti Gas Ancona DN 150 (6") (da dismettere)
Edma Reti Gas Gasdotto DN 100 in acciaio Cop. 0.90 m pres.
Acq. Viva Servizi DN 63 in PVC Cop. 0.80 m pres.
4
5
8
9
60
135
224
403
469
402
401
468
223
457
56
358
360
458
460
85
155
158
152
151
154
156
126
52
173
174
169
172
137
138
132
127
130
131
133
53
147
76
185
182
183
179
159
54
165
166
163
164
160
80
79
45
44
5
97
102
103
104
105
98
99
186
20

NO PISTA	NO PISTA	PN

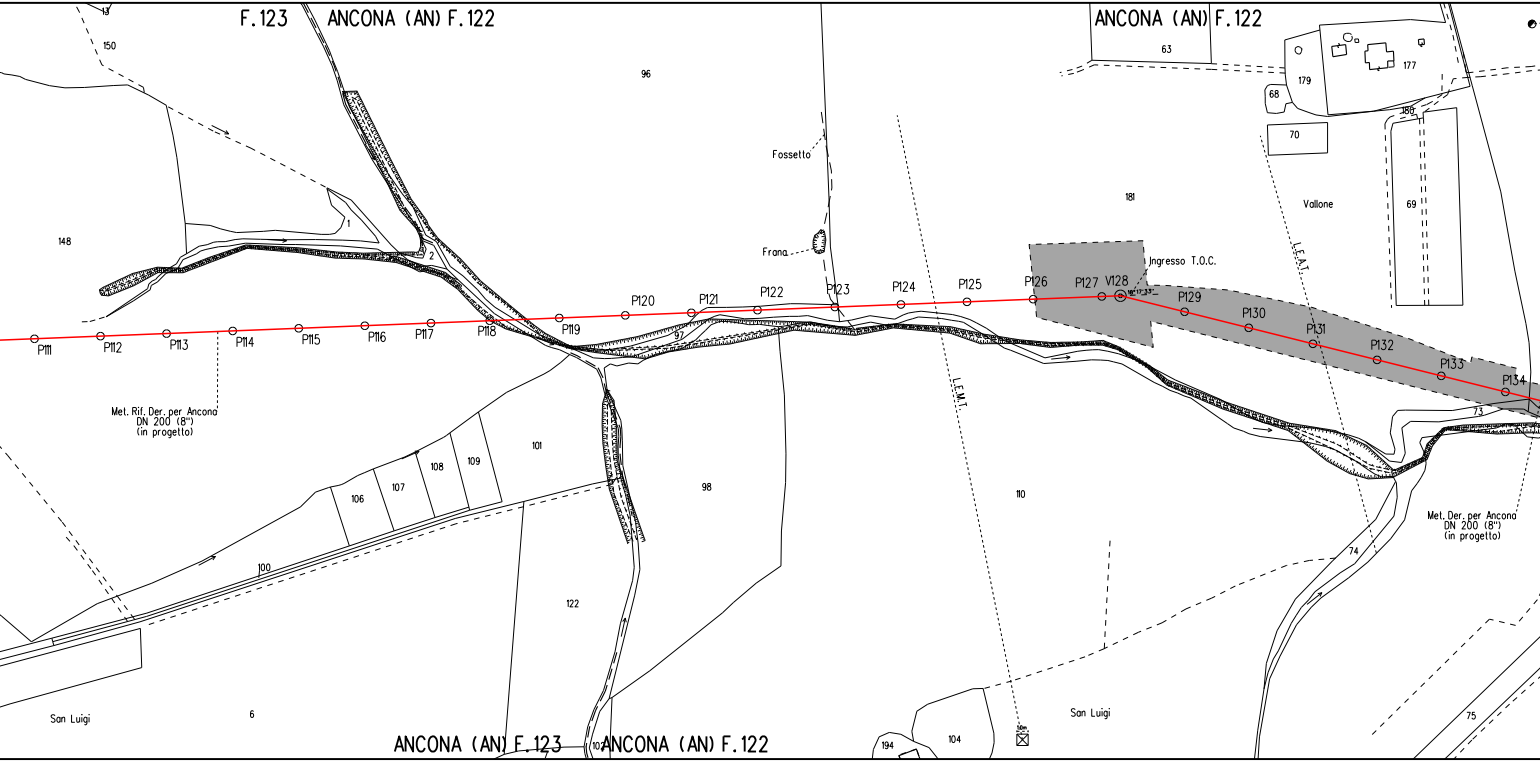
F.123
ANCONA (AN) F.122
ANCONA (AN) F.122
ANCONA (AN) F.123
ANCONA (AN) F.122
13
150
148
1
2
96
Fossetto
Frana
63
179
177
68
180
70
181
Vallone
69
Ingresso T.O.C.
L.E.A.T.
L.E.M.T.
P111
P112
P113
P114
P115
P116
P117
P118
P119
P120
P121
P122
P123
P124
P125
P126
P127
V128
P129
P130
P131
P132
P133
P134
97
Met. Rif. Der. per Ancona
DN 200 (8")
(in progetto)
101
106
107
108
109
98
110
73
Met. Der. per Ancona
DN 200 (8")
(in progetto)
100
74
122
San Luigi
6
San Luigi
194
104
75

⩾1.50 m

PP	PN	NO PISTA

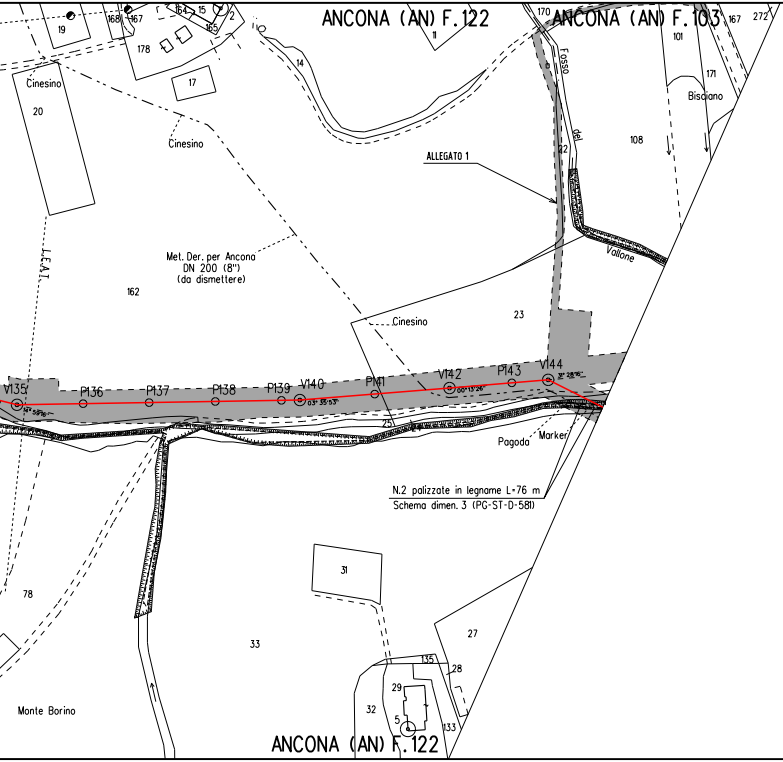
ANCONA (AN) F.122
ANCONA (AN) F.103
19
168
167
164
15
2
165
178
17
14
11
170
Fosso
del
Vallone
101
167
272
171
Bisciano
108
22
ALLEGATO 1
Cinesino
20
Cinesino
L.E.A.T.
Met. Der. per Ancona
DN 200 (8")
(da dismettere)
162
Cinesino
23
V135
P136
P137
P138
P139
V140
P141
V142
P143
V144
25
24
Pagoda
Marker
N.2 palizzate in legname L=76 m
Schema dimen. 3 (PG-ST-D-581)
31
78
33
27
135
28
29
32
5
133
Monte Borino
ANCONA (AN) F.122

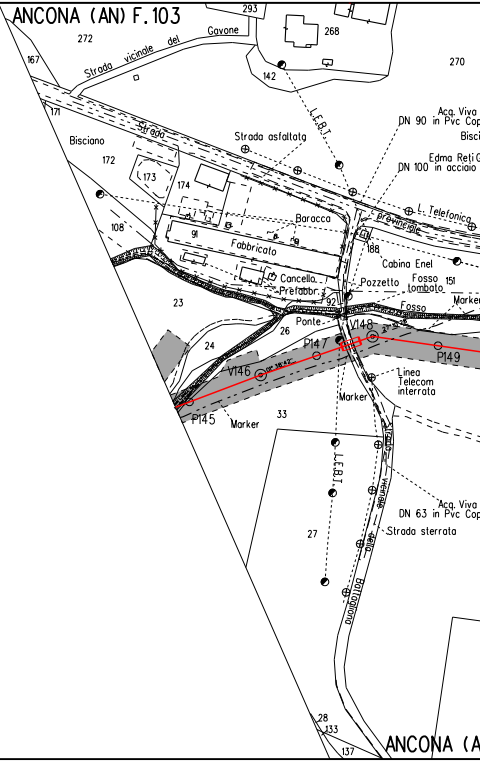
ANCONA (AN) F.103
293
268
272
Strada vicinale del Gavone
167
142
270
L.E.B.T.
171
Strada provinciale
Bisciano
172
173
174
Strada asfaltata
Acq. Viva
DN 90 in Pvc Cop
Bisci
Edma Reti G
DN 100 in acciaio
L. Telefonica
Baracca
91
Fabbricato
188
Cabina Enel
108
Cancello
Prefabbr.
Pozzetto
Fosso tombato
151
92
Fosso
Marker
23
Ponte
V148
24
26
P147
P149
V146
Linea
Telecom
interrata
P145
Marker
Marker
33
L.E.B.T.
Acq. Viva
DN 63 in Pvc Cop
Strada vicinale della Battaglione
Strada sterrata
27
28
133
137
ANCONA (A

PN PN PN

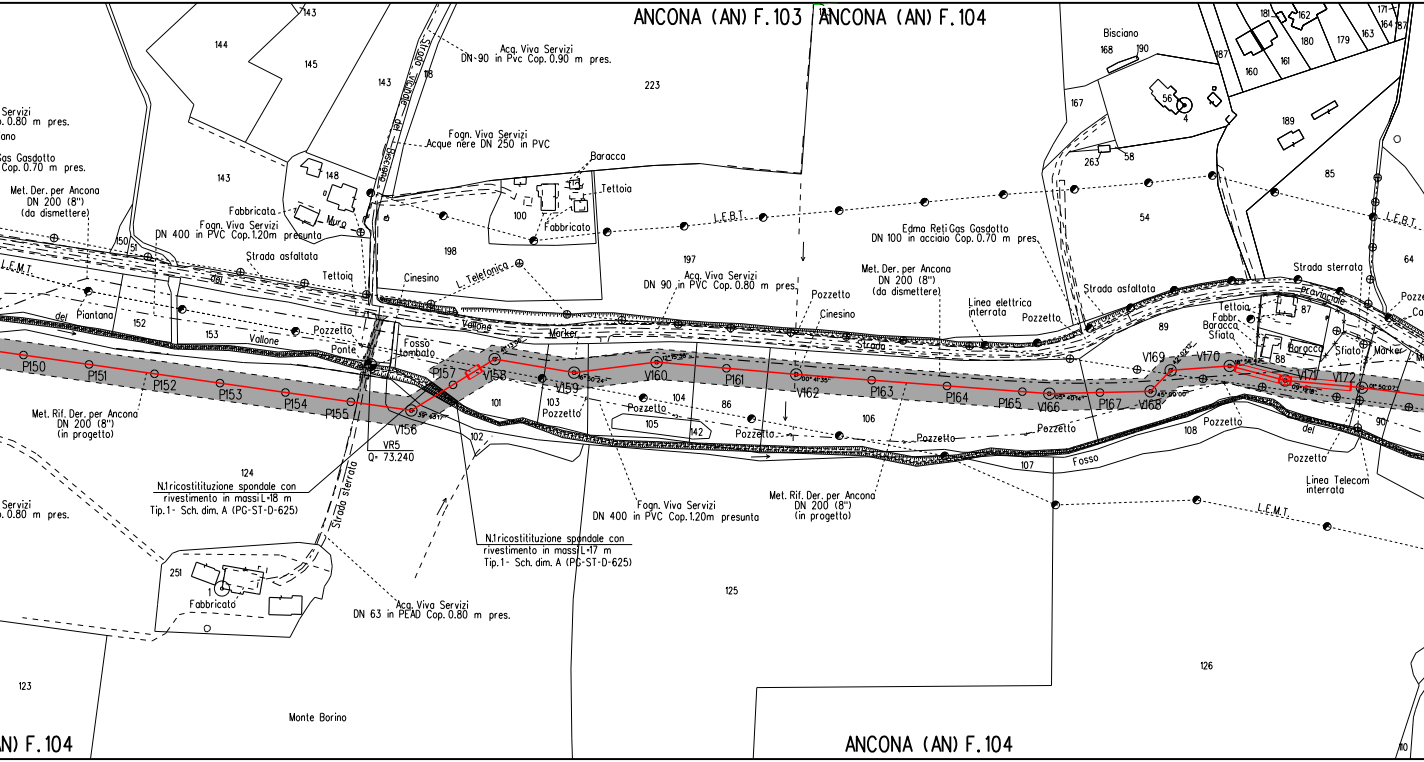
ANCONA (AN) F.103
ANCONA (AN) F.104
Acq. Viva Servizi DN 90 in Pvc Cop. 0.90 m pres.
Fogn. Viva Servizi Acque nere DN 250 in PVC
Baracca
Tettoia
Fabbricato
L.E.B.T.
Strada asfaltata
Tettoia
Cinesino
L. Telefonica
Vallone
Marker
Acq. Viva Servizi DN 90 in PVC Cop. 0.80 m pres.
Pozzetto
Cinesino
Met. Der. per Ancona DN 200 (8") (da dismettere)
Edma Reti Gas Gasdotto DN 100 in acciaio Cop. 0.70 m pres.
Linea elettrica interrata
Pozzetto
Strada asfaltata
Strada sterrata
Bisciano
Servizi 0.80 m pres.
Gas Gasdotto Cop. 0.70 m pres.
Met. Der. per Ancona DN 200 (8") (da dismettere)
Fabbricato
Fogn. Viva Servizi DN 400 in PVC Cop. 1.20m presunta
Muro
L.E.M.T.
Piantano
Vallone
Pozzetto
Ponte
Fosso tombato
P150 P151 P152 P153 P154 P155 V156 P157 V158 V159 V160 P161 V162 P163 P164 P165 V166 P167 V168 V169 V170 V171 V172
VR5 Q= 73.240
Met. Rif. Der. per Ancona DN 200 (8") (in progetto)
N.1 ricostitituzione spondale con rivestimento in massi L=18 m Tip.1- Sch. dim. A (PG-ST-D-625)
Strada sterrata
N.1 ricostitituzione spondale con rivestimento in massi L=17 m Tip.1- Sch. dim. A (PG-ST-D-625)
Pozzetto
Fogn. Viva Servizi DN 400 in PVC Cop. 1.20m presunta
Met. Rif. Der. per Ancona DN 200 (8") (in progetto)
Pozzetto
Fosso
L.E.M.T.
Pozzetto
Linea Telecom interrata
Tettoia
Fabbr.
Baracca
Sfiato
Marker
Acq. Viva Servizi DN 63 in PEAD Cop. 0.80 m pres.
Servizi 0.80 m pres.
Fabbricato
Monte Borino
143 144 145 143 148 198 100 223 197 150 152 153 101 103 102 104 105 86 142 106 107 89 108 54 85 167 168 190 187 160 161 181 162 180 179 163 164 189 263 58 87 88 124 251 123 125 126

⩾1.50 m

NO PISTA PN NO PISTA PN

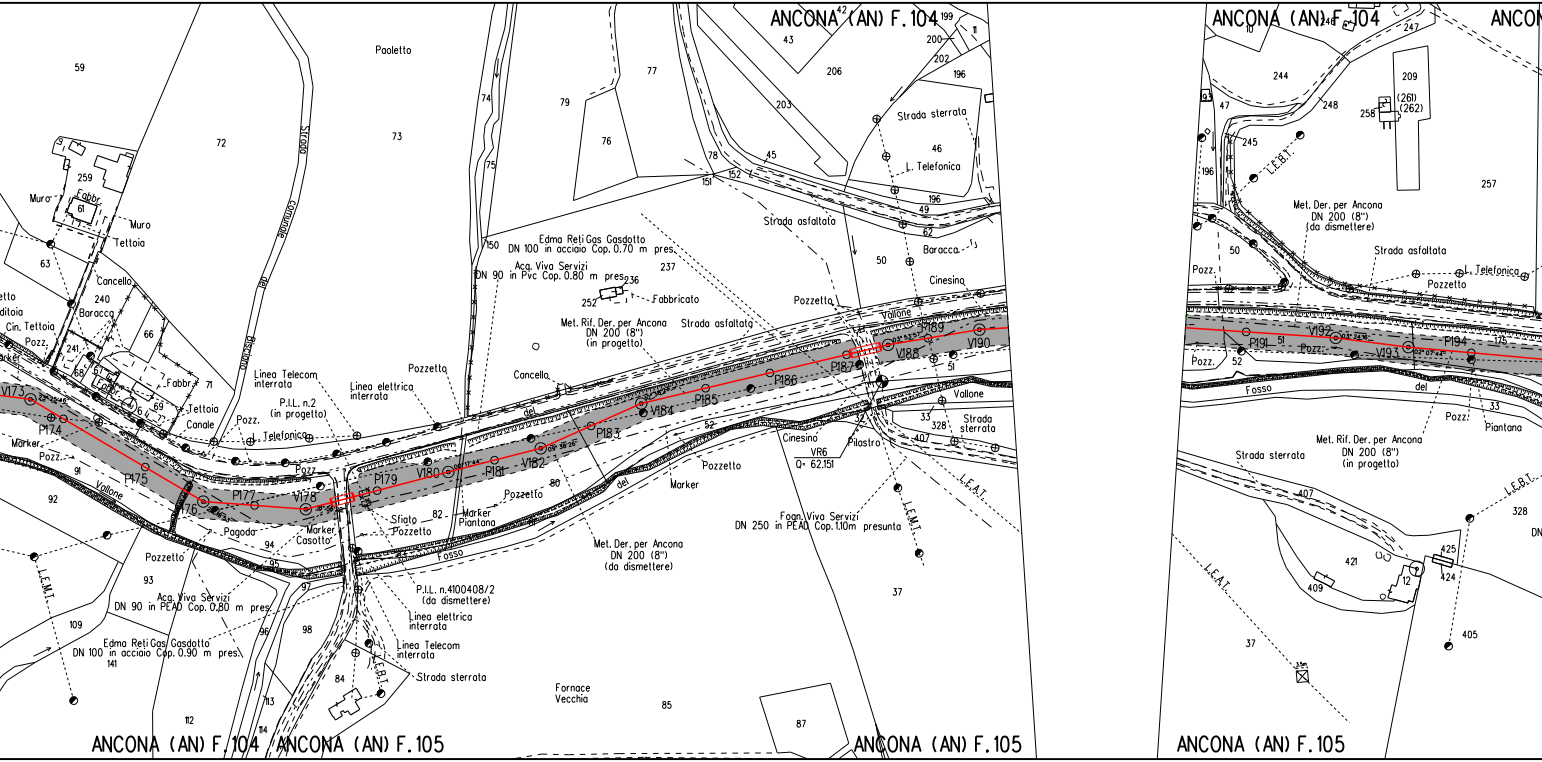
ANCONA (AN) F.104
ANCONA (AN) F.105
Paoletto
Strada Comunale
Muro
Fabbr.
Tettoia
Cancello
Baracca
Cin. Tettoia
Pozz.
Marker
Vallone
Pozzetto
Fabbr.
Tettoia
Canale
Linea Telecom interrata
P.I.L. n.2 (in progetto)
L. Telefonica
Linea elettrica interrata
Edma Reti Gas Gasdotto DN 100 in acciaio Cop. 0.70 m pres.
Acq. Viva Servizi DN 90 in Pvc Cop. 0.80 m pres.
Fabbricato
Met. Rif. Der. per Ancona DN 200 (8") (in progetto)
Strada asfaltata
Cancello
Strada sterrata
L. Telefonica
Baracca
Cinesino
Pozzetto
Vallone
Strada sterrata
Cinesino
VR6
Q= 62.151
Pilastro
L.E.A.T.
L.E.M.T.
Foan. Viva Servizi DN 250 in PEAD Cop. 1.10m presunta
Met. Der. per Ancona DN 200 (8") (da dismettere)
Marker
Pozzetto
Marker Piantana
Sfiato
Pozzetto
Fosso
del
Pagoda
Casotto
Acq. Viva Servizi DN 90 in PEAD Cop. 0.80 m pres.
Edma Reti Gas Gasdotto DN 100 in acciaio Cop. 0.90 m pres.
P.I.L. n.4100408/2 (da dismettere)
Linea elettrica interrata
Linea Telecom interrata
Strada sterrata
Fornace Vecchia
V173 P174 P175 176 P177 V178 P179 V180 P181 V182 P183 V184 P185 P186 P187 V188 P189 V190
P191 V192 V193 P194
L.E.B.T.
Met. Der. per Ancona DN 200 (8") (da dismettere)
Strada asfaltata
L. Telefonica
Pozzetto
Pozz.
Fosso
Piantana
Met. Rif. Der. per Ancona DN 200 (8") (in progetto)
Strada sterrata
L.E.A.T.
59 72 73 74 75 77 79 76 78 150 151 152 237 252 236 42 43 206 199 200 202 196 203 45 46 49 62 196 50 51 52 32 33 328 407 37 85 87 61 259 63 240 241 66 69 68 71 91 92 93 94 95 96 97 98 82 80 84 109 112 113 114 141
10 248 247 244 248 209 256 (261) (262) 245 47 196 257 50 52 33 328 407 421 409 12 425 424 405 37

≥1.50 m

PN

NO
PISTA

PN

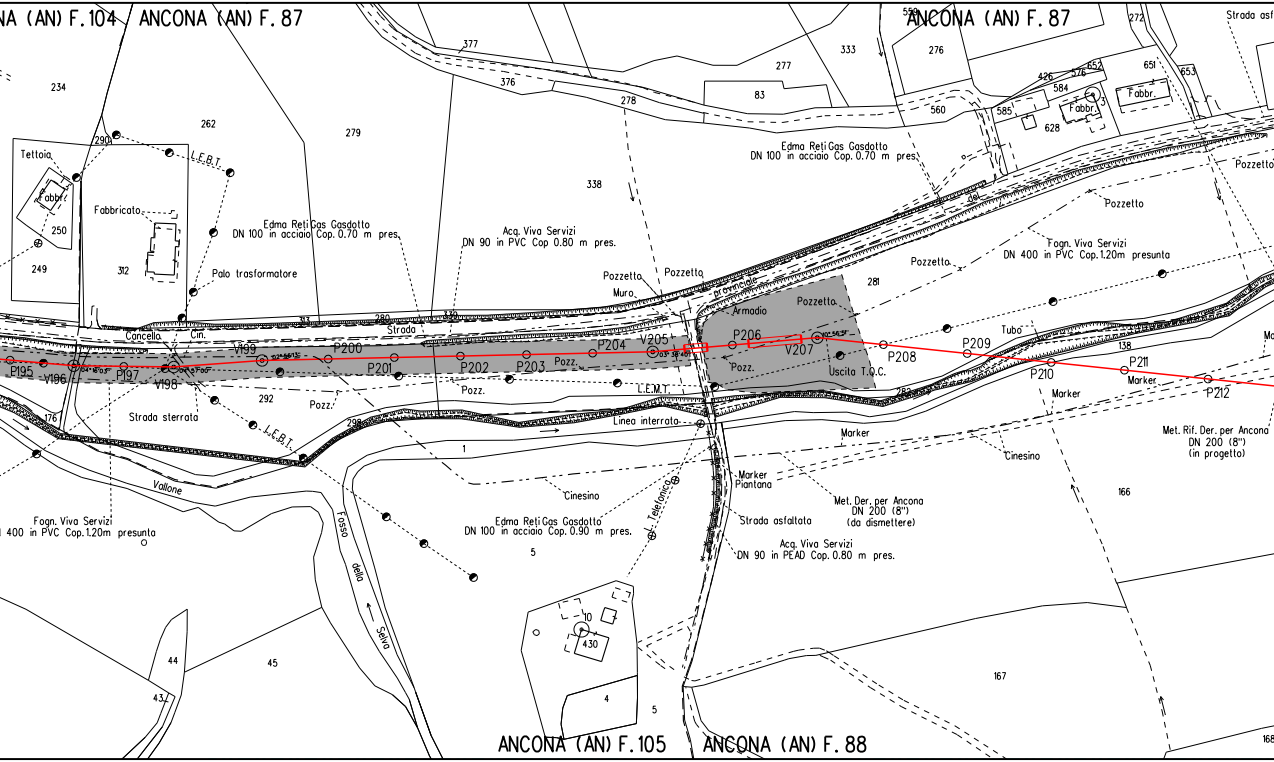
NA (AN) F.104
ANCONA (AN) F. 87
ANCONA (AN) F. 87
ANCONA (AN) F.105
ANCONA (AN) F. 88
Tettoia
Fabbr.
Fabbricato
Palo trasformatore
L.E.B.T.
Edma Reti Gas Gasdotto
DN 100 in acciaio Cop. 0.70 m pres.
Acq. Viva Servizi
DN 90 in PVC Cop 0.80 m pres.
Edma Reti Gas Gasdotto
DN 100 in acciaio Cop. 0.70 m pres.
Pozzetto
Muro
Pozzetto
Strada provinciale del
Armadio
Pozzetto
Fabbr.
Fabbr.
Strada asf
Pozzetto
Pozzetto
Fogn. Viva Servizi
DN 400 in PVC Cop. 1.20m presunta
Pozzetto
Cancello
Cin.
Strada
P195
V196
P197
V198
V199
P200
P201
P202
P203
Pozz.
P204
V205
P206
V207
Pozz.
Uscita T.O.C.
P208
P209
Tubo
P210
P211
Marker
P212
Marker
Pozz.
Pozz.
L.E.M.T.
Strada sterrata
L.E.B.T.
Linea interrata
Marker
Cinesino
Met. Rif. Der. per Ancona
DN 200 (8")
(in progetto)
Vallone
Fogn. Viva Servizi
400 in PVC Cop.1.20m presunta
Fosso della Selva
Cinesino
Edma Reti Gas Gasdotto
DN 100 in acciaio Cop. 0.90 m pres.
Telefonica
Marker
Piantana
Strada asfaltata
Met. Der. per Ancona
DN 200 (8")
(da dismettere)
Acq. Viva Servizi
DN 90 in PEAD Cop. 0.80 m pres.
234
290
262
279
377
376
278
338
277
83
333
559
276
560
426
576
652
584
585
628
651
653
272
250
249
312
313
280
330
281
138
176
292
298
282
1
166
5
10
430
4
5
44
45
43
167
168

				≥1.50 m
NO PISTA	NO PISTA	PN	NO PISTA	PP

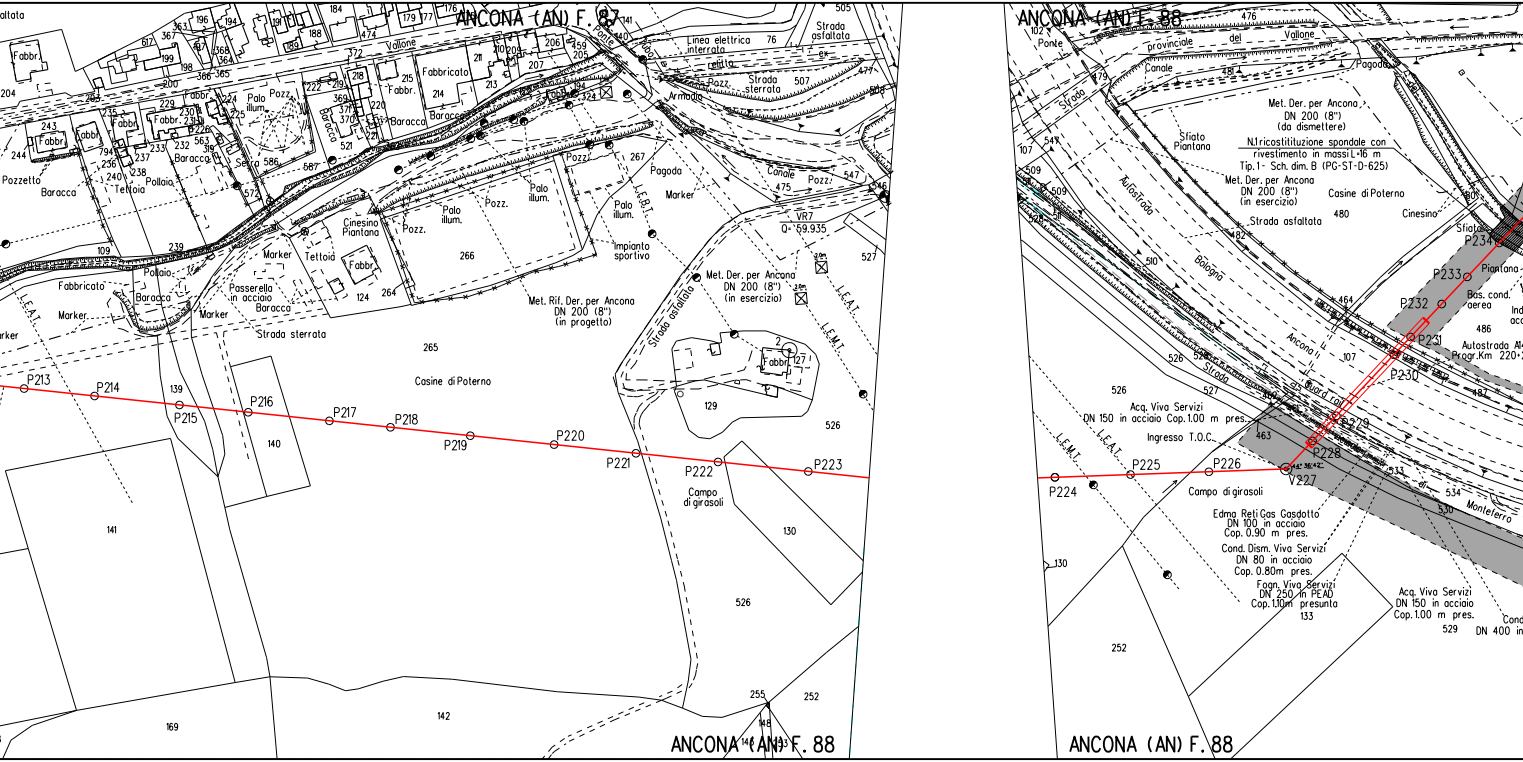

ANCONA (AN) F. 87
ANCONA (AN) F. 88
ANCONA (AN) F. 88
ANCONA (AN) F. 88
Vallone
Fabbricato
Fabbr.
Baracca
Pollaio
Teltoia
Pozzetto
Serra
Palo illum.
Pozz.
Cinesino Piantana
Passerella in acciaio
Marker
Strada sterrata
Strada asfaltata
Linea elettrica interrata
Ponte
Armadio
Canale
Pagoda
Impianto sportivo
Met. Rif. Der. per Ancona DN 200 (8") (in progetto)
Met. Der. per Ancona DN 200 (8") (in esercizio)
VR7 Q=59.935
L.E.M.T.
L.E.B.T.
Casine di Poterno
Campo di girasoli
P213
P214
P215
P216
P217
P218
P219
P220
P221
P222
P223
P224
P225
P226
V227
P228
P229
P230
P231
P232
P233
P234
Strada provinciale del Vallone
Met. Der. per Ancona DN 200 (8") (da dismettere)
N.1 ricostituzione spondale con rivestimento in massi L=16 m Tip.1 - Sch. dim. B (PG-ST-D-625)
Met. Der. per Ancona DN 200 (8") (in esercizio)
Sfiato Piantana
Casine di Poterno
Cinesino
Sfiato
Piantana
Bas. cond. aerea
Autostrada A14 Progr.Km 220+
Autostrada Bologna Ancona
Strada
Guard rail
Montefeltro
Acq. Viva Servizi DN 150 in acciaio Cop.1.00 m pres.
Ingresso T.O.C.
Campo di girasoli
Edma Reti Gas Gasdotto DN 100 in acciaio Cop. 0.90 m pres.
Cond. Dism. Viva Servizi DN 80 in acciaio Cop. 0.80m pres.
Fogn. Viva Servizi DN 250 in PEAD Cop. 1.10m presunta
Acq. Viva Servizi DN 150 in acciaio Cop. 1.00 m pres.
DN 400
265
266
141
139
140
142
169
129
130
526
252
255
133
480
486
529

	PI	PN

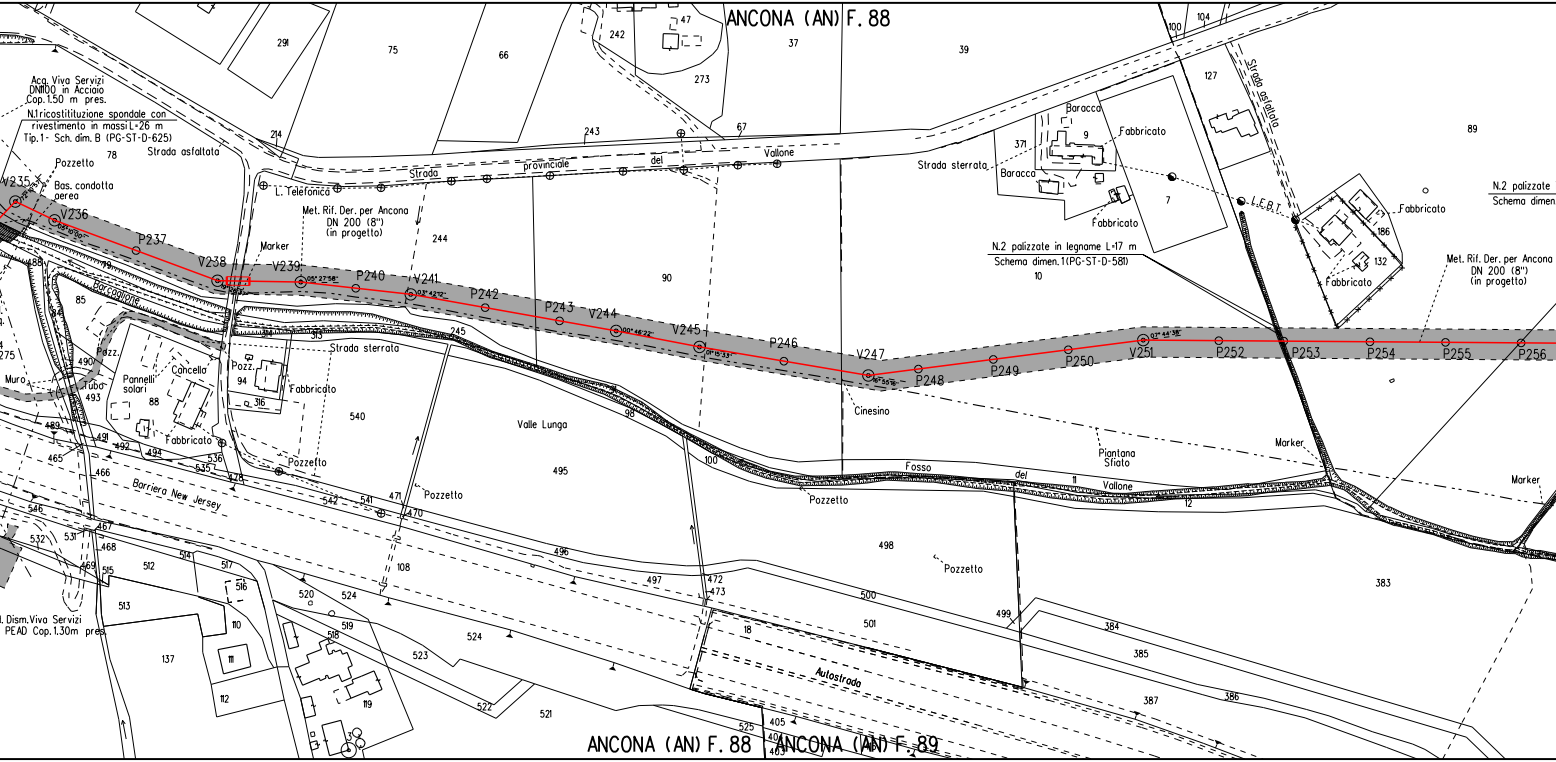
ANCONA (AN) F. 88
ANCONA (AN) F. 88
ANCONA (AN) F. 89
Acq. Viva Servizi DN1100 in Acciaio Cop. 1.50 m pres.
N.1 ricostituzione spondale con rivestimento in massi L=26 m Tip.1- Sch. dim. B (PG-ST-D-625)
Strada asfaltata
Pozzetto
Bas. condotta aerea
V235
V236
P237
V238
V239
P240
V241
P242
P243
V244
V245
P246
V247
P248
P249
P250
V251
P252
P253
P254
P255
P256
L. Telefonica
Strada provinciale del Vallone
Met. Rif. Der. per Ancona DN 200 (8") (in progetto)
Marker
Barcaglione
Strada sterrata
Pannelli solari
Cancello
Pozz.
Tubo
Muro
Fabbricato
Pozzetto
Barriera New Jersey
Valle Lunga
Cinesino
Fosso del Vallone
Piantana Sfiato
Strada sterrata
Baracca
Fabbricato
N.2 palizzate in legname L=17 m Schema dimen.1 (PG-ST-D-581)
N.2 palizzate
Schema dimen
L.E.B.T.
Strada asfaltata
Autostrada
Met. Rif. Der. per Ancona DN 200 (8") (in progetto)
Marker
I. Dism. Viva Servizi PEAD Cop. 1.30m pres.
291
75
66
242
47
273
37
39
100
104
127
89
214
243
67
78
244
90
371
9
7
186
132
10
85
94
316
88
493
490
275
245
540
495
98
100
11
12
489
491
492
494
465
466
536
635
478
542
541
471
470
546
532
531
467
468
469
515
512
514
517
516
513
110
111
112
137
108
520
524
519
518
523
524
522
521
496
497
472
473
18
500
501
499
498
384
385
387
386
383
405
525
403

⩾1.50 m

PN

PN

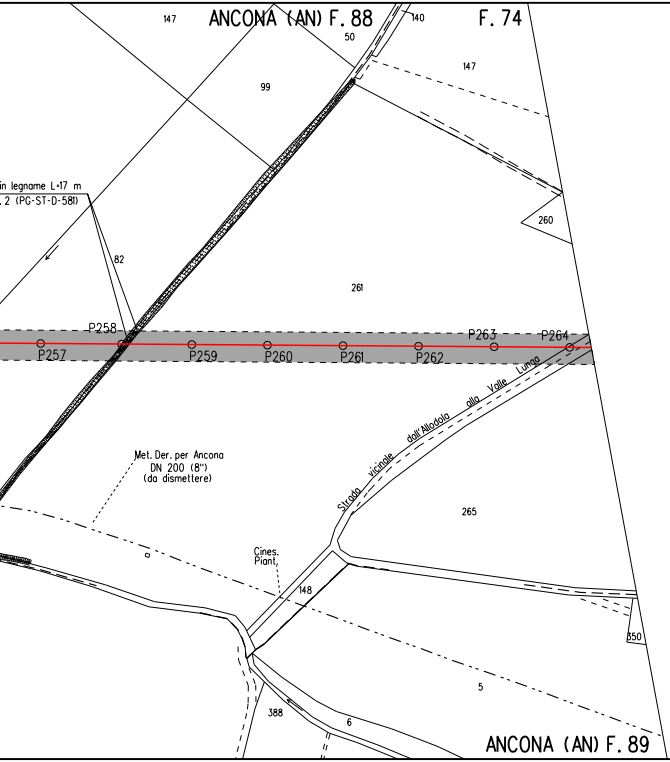
ANCONA (AN) F. 88
F. 74
147
140
50
99
147
in legname L=17 m
2 (PG-ST-D-581)
82
260
261
P257
P258
P259
P260
P261
P262
P263
P264
Strada vicinale dall'Allodola alla Valle Lunga
Met. Der. per Ancona
DN 200 (8")
(da dismettere)
Cines.
Piant.
148
265
350
5
388
6
ANCONA (AN) F. 89

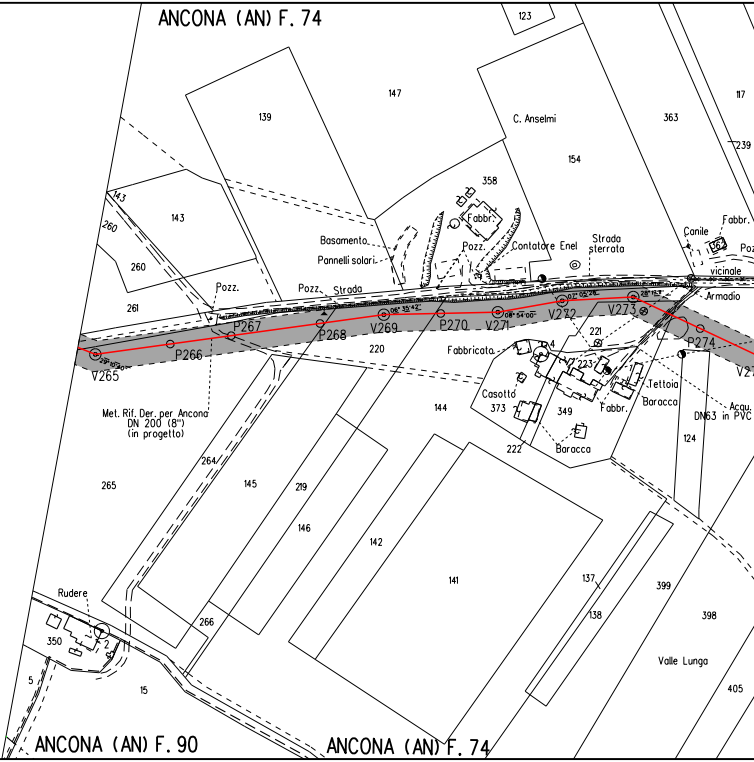
ANCONA (AN) F. 74
123
139
147
C. Anselmi
363
117
239
154
358
143
143
260
260
261
Fabbr.
Basamento
Pannelli solari
Pozz.
Contatore Enel
Strada sterrata
Canile
Fabbr.
62
vicinale
Armadio
Pozz.
Pozz.
Strada
P267
P268
V269
P270
V271
V272
V273
P274
V265
P266
220
221
223
4
Fabbricato
Casotto
373
349
Fabbr.
Tettoia
Baracca
Acqu.
DN63 in PVC
124
144
222
Baracca
Met. Rif. Der. per Ancona
DN 200 (8")
(in progetto)
264
145
219
146
142
141
137
138
399
398
Valle Lunga
405
265
266
Rudere
350
2
5
15
ANCONA (AN) F. 90
ANCONA (AN) F. 74

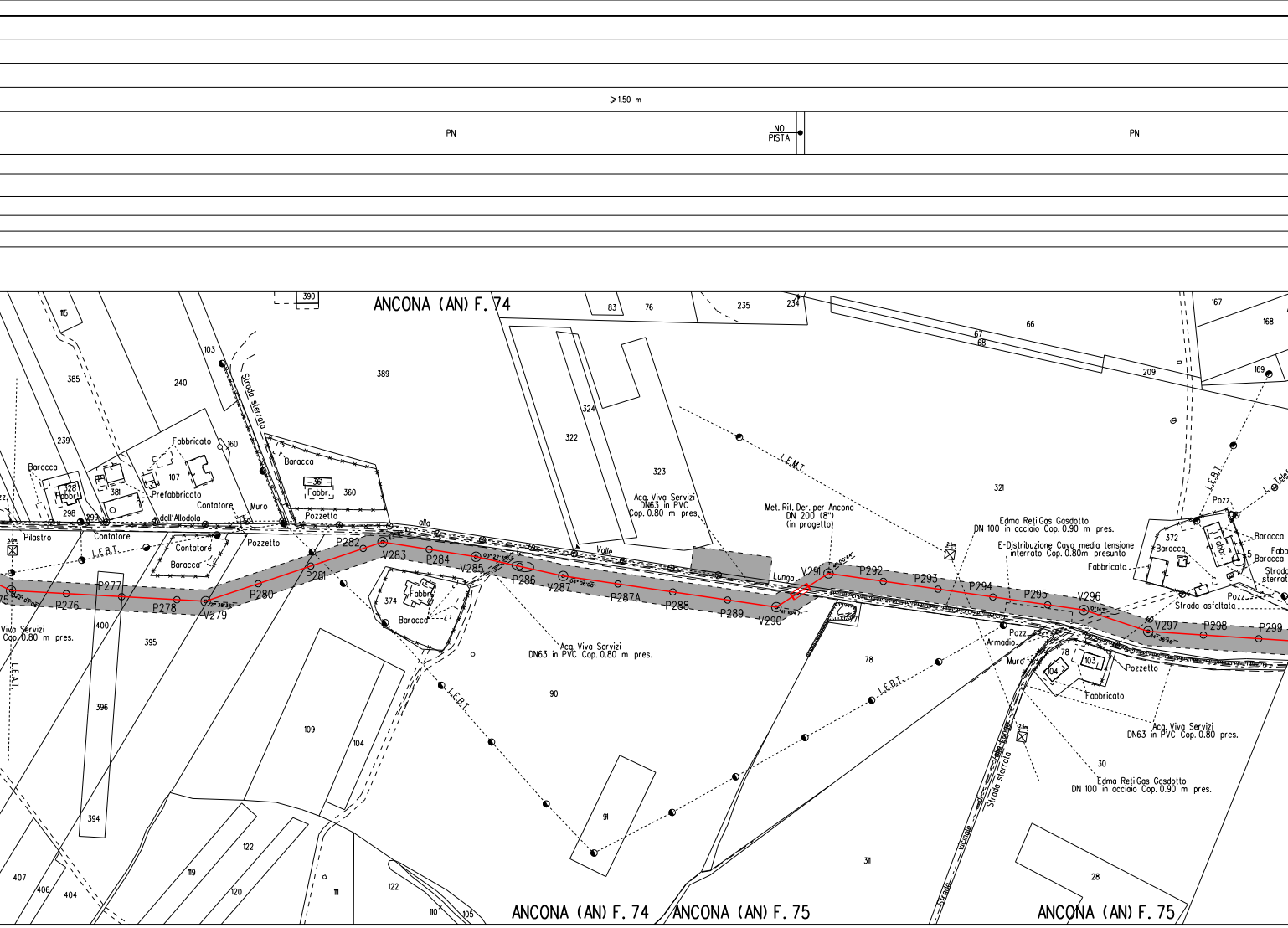
≥1.50 m
PN
NO PISTA
PN
ANCONA (AN) F. 74
ANCONA (AN) F. 74
ANCONA (AN) F. 75
ANCONA (AN) F. 75
P276
P277
P278
V279
P280
P281
P282
V283
P284
V285
P286
V287
P287A
P288
P289
V290
V291
P292
P293
P294
P295
V296
V297
P298
P299
Strada sterrata
Baracca
Fabbricato
Prefabbricato
Contatore
Muro
Pozzetto
Pilastro
dall'Allodola
alla
Valle
Lunga
Fabbr.
L.E.B.T.
L.E.A.T.
L.E.M.T.
Acq. Viva Servizi DN63 in PVC Cop. 0.80 m pres.
Met. Rif. Der. per Ancona DN 200 (8") (in progetto)
Edma Reti Gas Gasdotto DN 100 in acciaio Cop. 0.90 m pres.
E-Distribuzione Cavo media tensione interrato Cop. 0.80m presunto
Pozz.
Armadio
Strada asfaltata
Strada sterrata
Strada vicinale
390
83
76
235
234
66
67
68
209
167
168
169
115
103
385
240
389
324
322
323
321
239
160
107
328
381
298
299
361
360
372
374
400
395
396
394
90
78
104
103
109
91
311
30
28
122
119
120
111
110
105
406
407
404
5

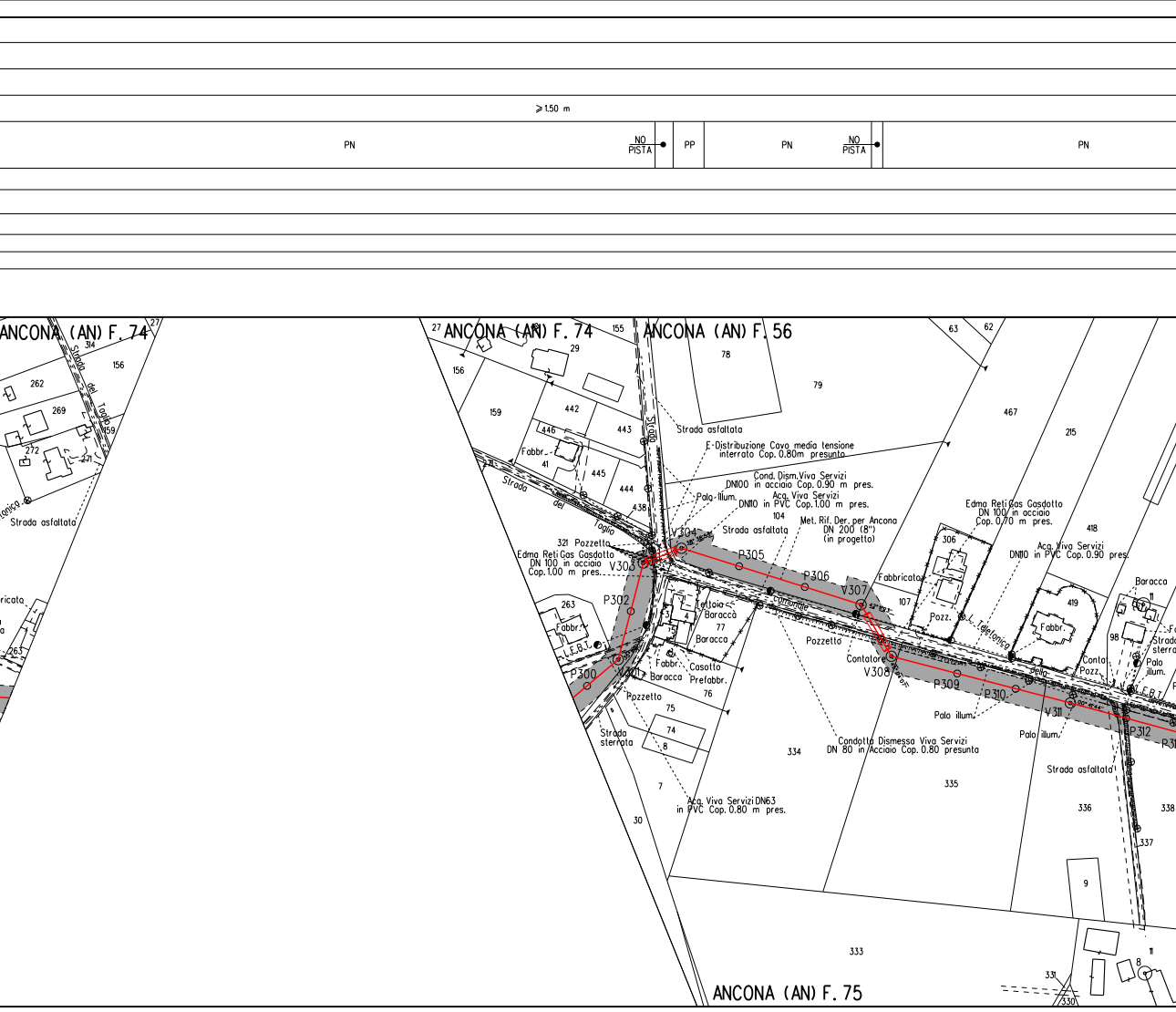
≥1.50 m
PN
NO PISTA
PP
PN
NO PISTA
PN
ANCONA (AN) F. 74
27
314
156
262
269
Strada del Taglio
159
272
271
Strada asfaltata
ricata
263
ANCONA (AN) F. 74
27
155
156
29
159
442
443
446
Fabbr.
41
445
444
Strada del Taglio
438
Strada
321 Pozzetto
Edma Reti Gas Gasdotto
DN 100 in acciaio
Cop. 1.00 m pres.
V303
V304
P302
263
Fabbr.
L.E.B.T.
P300
V301
Tettoia
Baraccà
77
Baracca
Fabbr.
Casotto
Prefabbr.
Baracca
76
Pozzetto
75
74
8
Strada sterrata
7
30
Acq. Viva Servizi DN63
in PVC Cop. 0.80 m pres.
ANCONA (AN) F. 56
78
79
Strada asfaltata
E-Distribuzione Cavo media tensione
interrato Cop. 0.80m presunto
Cond. Dism. Viva Servizi
DN100 in acciaio Cop. 0.90 m pres.
Palo illum.
Acq. Viva Servizi
DN110 in PVC Cop. 1.00 m pres.
104
Strada asfaltata
Met. Rif. Der. per Ancona
DN 200 (8")
(in progetto)
P305
P306
comunale
V307
Fabbricato
107
Pozzetto
Contatore
V308
334
Condotta Dismessa Viva Servizi
DN 80 in Acciaio Cop. 0.80 presunta
63
62
467
215
Edma Reti Gas Gasdotto
DN 100 in acciaio
Cop. 0.70 m pres.
306
Pozz.
L. Telefonica
della
418
Acq. Viva Servizi
DN110 in PVC Cop. 0.90 pres.
419
Fabbr.
P309
P310
Palo illum.
V311
Palo illum.
335
Baracca
11
98
Fa
Strada sterra
Palo illum.
Conta.
Pozz.
L.E.B.T.
P312
P31
Strada asfaltata
336
338
337
9
333
11
8
331
330
ANCONA (AN) F. 75

							⩾1.50 m	
NO PISTA	PN	NO PISTA	PN	NO PISTA	PP	NO PISTA	PP	

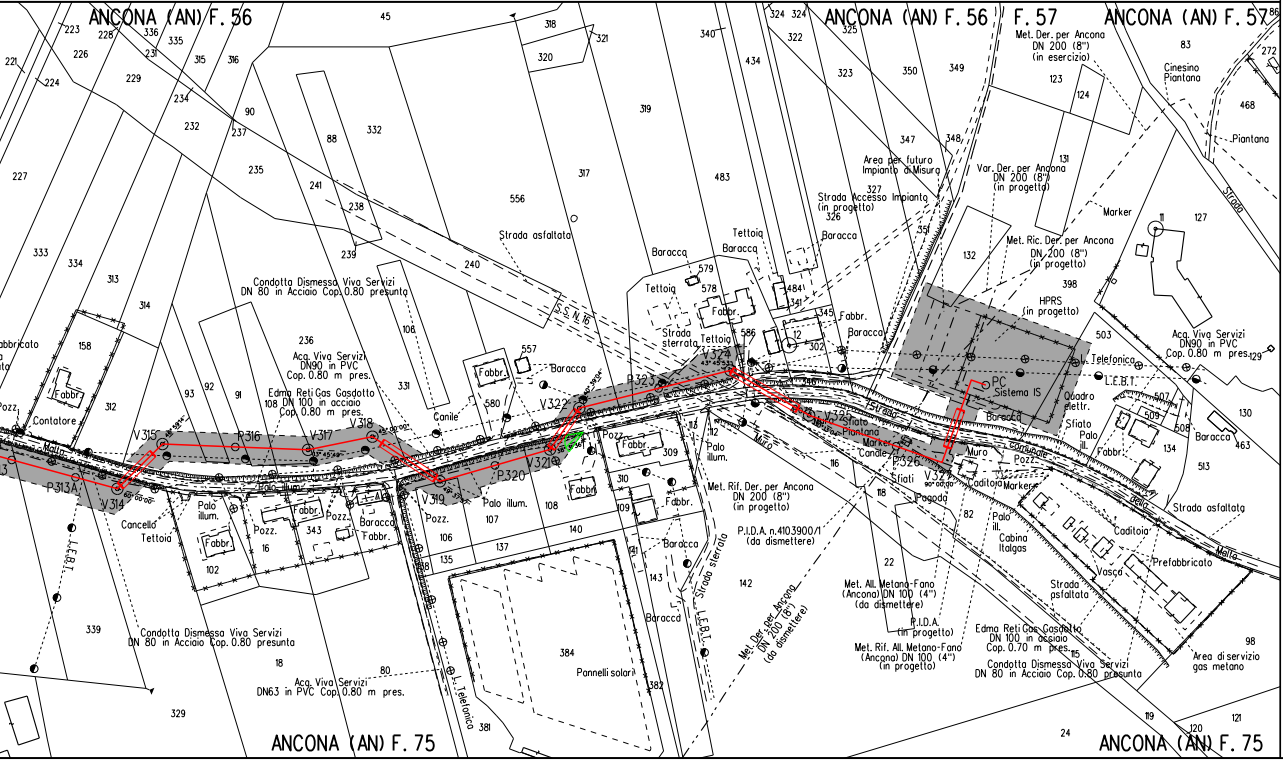
ANCONA (AN) F. 56
ANCONA (AN) F. 56
F. 57
ANCONA (AN) F. 57
ANCONA (AN) F. 75
ANCONA (AN) F. 75
Met. Der. per Ancona DN 200 (8") (in esercizio)
Area per futuro Impianto di Misura
Strada Accesso Impianto (in progetto)
Var. Der. per Ancona DN 200 (8") (in progetto)
Met. Ric. Der. per Ancona DN 200 (8") (in progetto)
HPRS (in progetto)
PC Sistema IS
Cinesino Piantana
Piantana
Marker
Strada asfaltata
Strada sterrata
Baracca
Tettoia
Fabbr.
Condotta Dismessa Viva Servizi DN 80 in Acciaio Cop. 0.80 presunta
Acq. Viva Servizi DN90 in PVC Cop. 0.80 m pres.
Edma Reti Gas Gasdotto DN 100 in acciaio Cop. 0.80 m pres.
Acq. Viva Servizi DN90 in PVC Cop. 0.80 m pres.
Acq. Viva Servizi DN63 in PVC Cop. 0.80 m pres.
S.N.16
L.E.B.T.
L. Telefonica
Telefonica
Quadro elettr.
Sfiato
Palo ill.
Palo illum.
Canile
Contatore
Cancello
Pozz.
Muro
Caditoia
Cabina Italgas
Pagoda
Pannelli solari
Met. Rif. Der. per Ancona DN 200 (8") (in progetto)
P.I.D.A. n.4103900/1 (da dismettere)
Met. Der. per Ancona DN 200 (8") (da dismettere)
Met. All. Metano-Fano (Ancona) DN 100 (4") (da dismettere)
P.I.D.A. (in progetto)
Met. Rif. All. Metano-Fano (Ancona) DN 100 (4") (in progetto)
Edma Reti Gas Gasdotto DN 100 in acciaio Cop. 0.70 m pres.
Condotta Dismessa Viva Servizi DN 80 in Acciaio Cop. 0.80 presunta
Area di servizio gas metano
Prefabbricato
Vasca
Strada
P313A
V314
V315
P316
V317
V318
V319
P320
V321
V322
P323
V324
V325
P326
V327

ALLEGATO 1

ALLEGATO 2

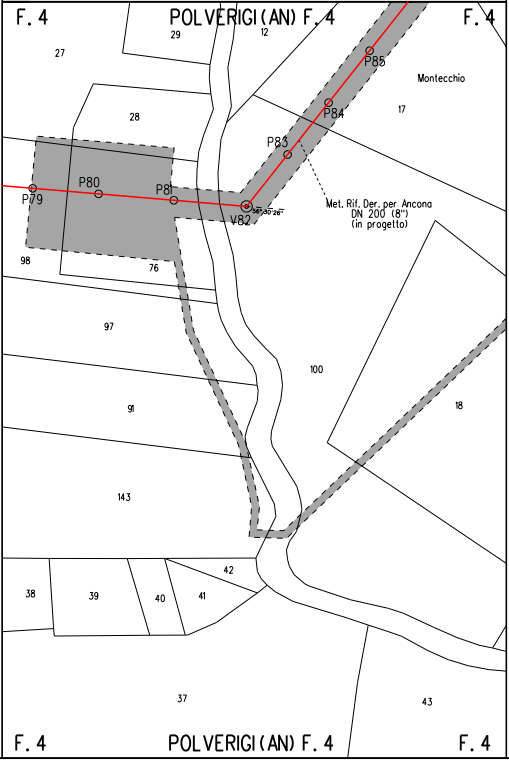
F. 4
POLVERIGI (AN) F. 4
F. 4
29
12
27
P85
Montecchio
28
P84
17
P83
P80
P81
P79
V82
56°30'26"
Met. Rif. Der. per Ancona
DN 200 (8")
(in progetto)
98
76
97
100
91
18
143
42
38
39
40
41
37
43
F. 4
POLVERIGI (AN) F. 4
F. 4

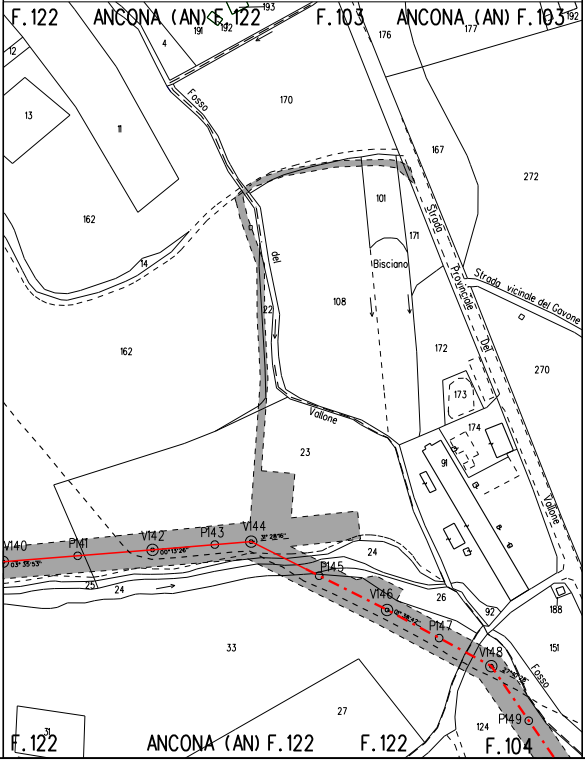
F. 122
ANCONA (AN) F. 122
F. 103
ANCONA (AN) F. 103
193
191
192
177
192
12
4
176
Fosso
170
13
11
167
272
Strada
Provinciale
del
Strada vicinale del Covone
Vallone
101
171
162
Bisciano
14
del
108
172
270
162
173
174
Vallone
23
91
V140
63°35'53"
P141
V142
60°13'26"
P143
V144
32°28'16"
P145
24
25
24
V146
26
P147
92
188
V148
151
Fosso
33
27
124
P149
31
F. 122
ANCONA (AN) F. 122
F. 122
F. 104

LEGENDA

▨	7.00 m 9.00 m	AREA DI OCCUPAZIO (RISTRETTA 5 : 9 r
⇄		AREA DI MONTAGGIO E TRANSITO
───		METANODOTTO IN PROGETTO
─·─·─		metanodotto in esercizio con sola
- - - -		metanodotto in esercizio
─ · ─ · ─		metanodotto in progetto da altra
─ ·· ─ ·· ─		metanodotto in dismissione

SIMBOLI

◎ V1	vertice
○ P1	picchetto
●	caposaldo

ABBREVIAZIONI

PN	area di passaggio con pista normale
PI	area di passaggio con inversione di pista
PR	area di passaggio con pista ristretta
PP	pista particolare

NOTE

In corrispondenza di parallelismi e/o
passaggio con linee elettriche aeree.
all'esatta determinazione dell'altezzo
voltaggio in modo da poter adottare i
sicurezza propedeutici alla esecuzione

L'appaltatore dovra' procedere all'esc
tubazioni e fogne interrate interferen
mediante scavi a mano.

🟩 PIANTE DA SALVAGUARDARE

NOTA: Planin

NE LAVORI
n)

posa cavo telecomando

opera

Firmato
digitalmente da

**Rocco Vincenzo
Monaco**

CN = Monaco
Rocco Vincenzo
C = IT

interferenze dell'area di
l'appaltatore dovra' procedere
dei conduttori e del loro
necessari provvedimenti di
dei lavori di costruzione.

atto accertamento di cavi.
ti con la linea.

etria catastale aggiornata a Ottobre 2019

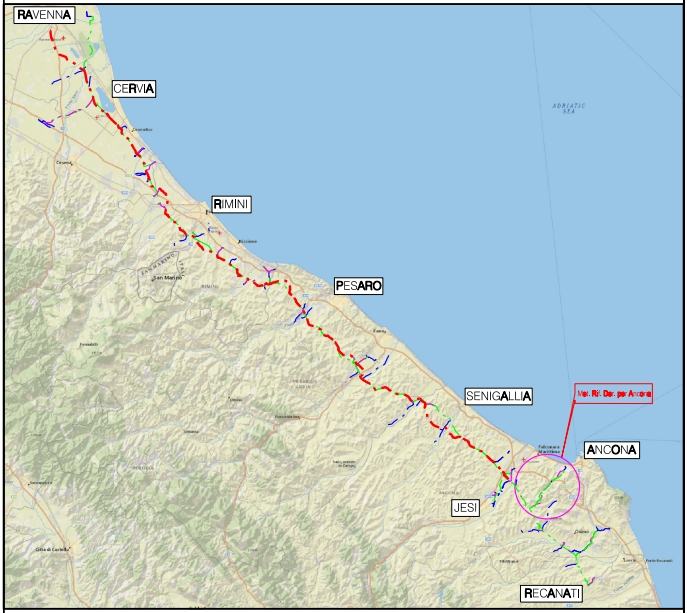
RAVENNA
CERVIA
RIMINI
PESARO
SENIGALLIA
Met. Rif. Der. per Ancona
ANCONA
JESI
RECANATI
ADRIATIC SEA

COROGRAFIA Scala 1:500.000

Nel Comune di POLVERIGI, ANCONA

1	Nov. 2020	MODIFICATO TRACCIATO - VALIDO PER APPALTO	V. PIRRERA	F. MARCHETTI	V. FORLIVESI G. GIOVANNINI
0	Giu. 2020	EMISSIONE PER APPALTO	V.PIRRERA	F.MARCHETTI	V.FORLIVESI G.GIOVANNINI
Rev.	DATA	DESCRIZIONE	ELABORATO	VERIFICATO	APPROVATO AUTORIZZATO

PROPRIETARIO

snam

PROGETTISTA TechnipFMC

Rif.TPIDL: 081400C-265-DW-3252-440
TECHNIP ITALY DIREZIONE LAVORI S.p.A.

COMMESSA NR/17350/R-L03

CODICE TEC. 20583

RIFACIMENTO DERIVAZIONE PER ANCONA
DN 200 (8"), DP 75 bar

DIS. N. PG-PL-41E-4203

REVISIONE 0

PLANIMETRIA CATASTALE
CON AREE OCCUPAZIONE LAVORI

FG. 1 DI 1

SCALA 1:2000