DATI TECNICI FUNZIONALI

COPERTURA MINIMA DELLA CONDOTTA	≥1.50 m
AREA DI PASSAGGIO	

CONFINI AMMINISTRATIVI

DATI CARATTERISTICI

DATI DI COSTRUZIONE

PRESSIONE DI PROGETTO **75.0** bar
PRESSIONE MASSIMA DI ESERCIZIO (MOP) **70.0** bar
GRADO DI UTILIZZAZIONE DICHIARATO f = **0.72**
DIAMETRO PREVALENTE = **650 (DN)**

REALIZZATO IN CONFORMITA' AL D.M.17/04/2008
CONFORMITA' AL D.M NUMERO D.M.17/04/2008
PER MODIFICHE REALIZZATE SUCCESSIVAMENTE

RIVESTIMENTO GIUNTI DI SALDATURA
FASCE TERMORESTRINGENTI

IMPIANTO MUNITO DI CAVO TELE

DATI GENERALI

DN 650 (26") SP 11.1 [UNI-EN] 19025.37 m
DN 650 (26") DA MANTENERE IN ESERC. 436.25 m

LUNGHEZZA TOTALE IMPIANTO 19461.62 m

FASE EMISSIONE PER APPALTO

PLANIMETRIA 1:2000

CONFINI AMMINISTRATIVI

Il presente disegno e' di proprieta' aziendale - La Societa' tutelera' i propri diritti a termine di legge.

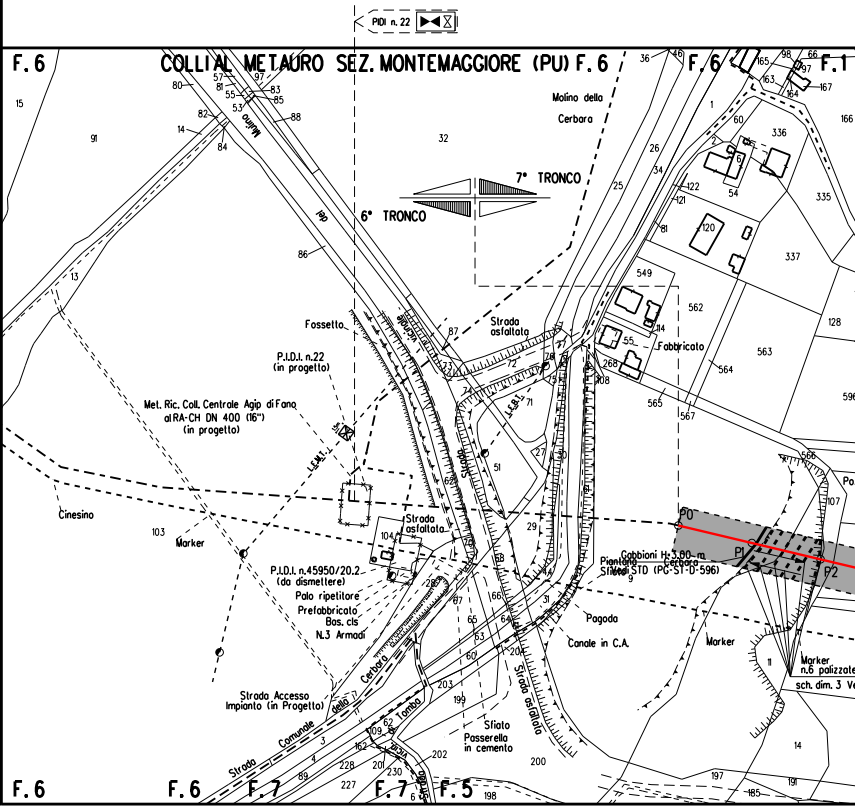
PIDI n. 22
COLLI AL METAURO SEZ. MONTEMAGGIORE (PU) F. 6
F. 6
F. 6
F. 1
F. 6
F. 6
F. 7
F. 7
F. 5
6° TRONCO
7° TRONCO
Molino della Cerbara
del Mulino
vicinale
Fossetto
P.I.D.I. n.22 (in progetto)
Met. Ric. Coll. Centrale Agip di Fano al RA-CH DN 400 (16") (in progetto)
L.E.M.T.
L.E.B.I.
Strada asfaltata
Strada asfaltata
Strada asfaltata
Fabbricato
Cinesino
Marker
P.I.D.I. n.45950/20.2 (da dismettere)
Palo ripetitore
Prefabbricato
Bas. cls
N.3 Armadi
Strada Accesso Impianto (in Progetto)
Strada Comunale della Cerbara
Tomba
Strada
Sfiato
Passerella in cemento
Pagoda
Canale in C.A.
Piantana Sfiato
Gabbioni H=3.00 m
Cerbara
Vedi STD (PG-ST-D-596)
P0
P1
P2
Marker
Marker n.6 palizzate
sch. dim. 3 Ve
Po
15
91
13
14
82
84
80
57
81
55
53
97
83
85
88
86
32
36
46
1
25
26
34
60
2
6
336
54
335
166
165
98
66
163
164
167
122
121
81
120
337
549
562
128
114
55
268
108
563
564
565
567
596
87
73
72
74
76
77
75
71
27
30
51
61
29
68
62
70
104
103
289
67
66
65
64
63
60
31
9
11
14
566
107
203
199
204
202
200
201
230
228
227
162
109
62
3
4
89
6
197
191
185
198

	⩾ 1.50 m
PN	NO PISTA

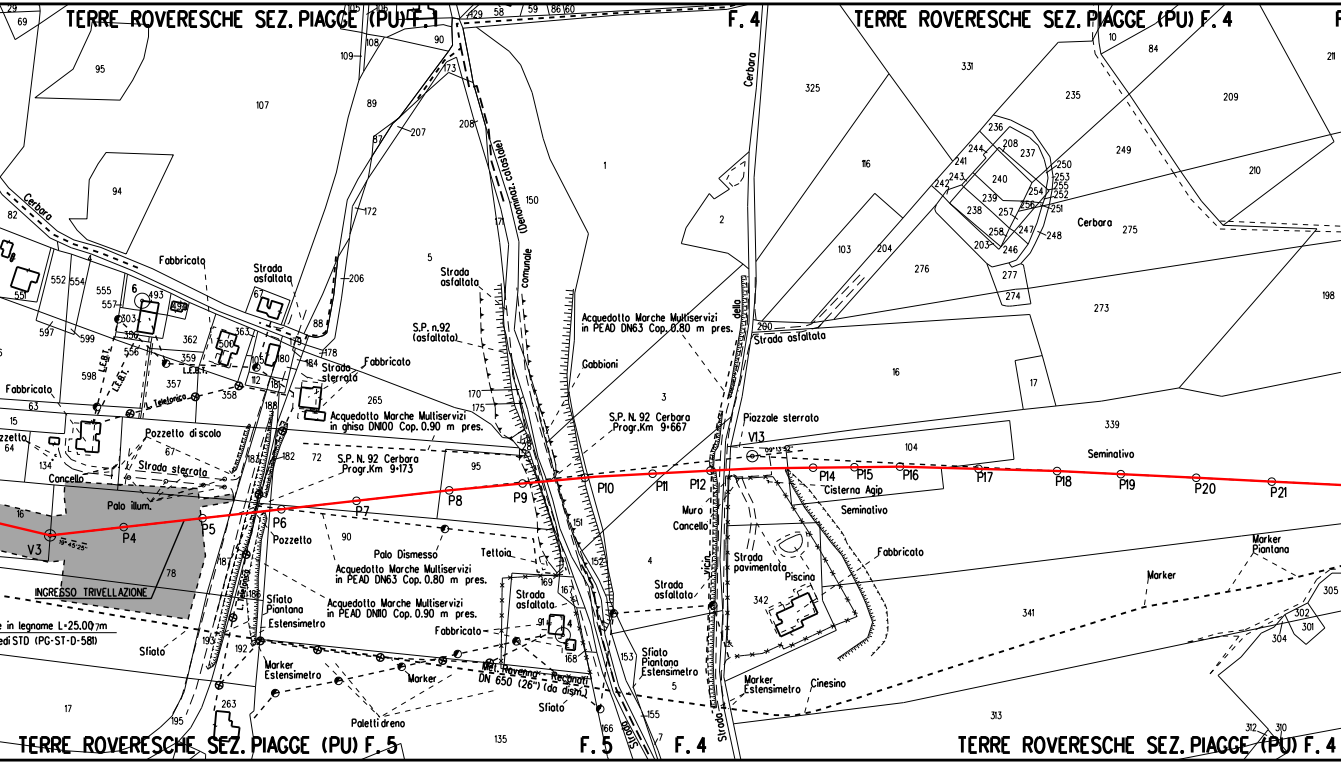
TERRE ROVERESCHE SEZ. PIAGGE (PU) F. 1
F. 4
TERRE ROVERESCHE SEZ. PIAGGE (PU) F. 4
TERRE ROVERESCHE SEZ. PIAGGE (PU) F. 5
F. 5
F. 4
TERRE ROVERESCHE SEZ. PIAGGE (PU) F. 4
Cerbara
Fabbricato
Strada asfaltata
Strada sterrata
S.P. n.92 (asfaltato)
Acquedotto Marche Multiservizi in PEAD DN63 Cop. 0.80 m pres.
Acquedotto Marche Multiservizi in ghisa DN100 Cop. 0.90 m pres.
Acquedotto Marche Multiservizi in PEAD DN63 Cop. 0.80 m pres.
Acquedotto Marche Multiservizi in PEAD DN110 Cop. 0.90 m pres.
S.P. N. 92 Cerbara Progr.Km 9+173
S.P. N. 92 Cerbara Progr.Km 9+667
Gabbioni
Piazzale sterrato
Strada asfaltata
(Denominaz. catastale)
comunale
Strada vicinale della Cerbara
Pozzetto discolo
Palo illum.
Cancello
Pozzetto
Palo Dismesso
Tettoia
Sfiato
Piantana
Estensimetro
Marker
Paletti dreno
Met. Ravenna - Recanati DN 650 (26") (da dism.)
Muro
Cisterna Agip
Seminativo
Strada pavimentata
Piscina
Marker Piantana
Cinesino
INGRESSO TRIVELLAZIONE
e in legnome L=25.00 m
edi STD (PG-ST-D-581)
L.E.B.T.
L. telefonica
V3
P4
P5
P6
P7
P8
P9
P10
P11
P12
V13
P14
P15
P16
P17
P18
P19
P20
P21

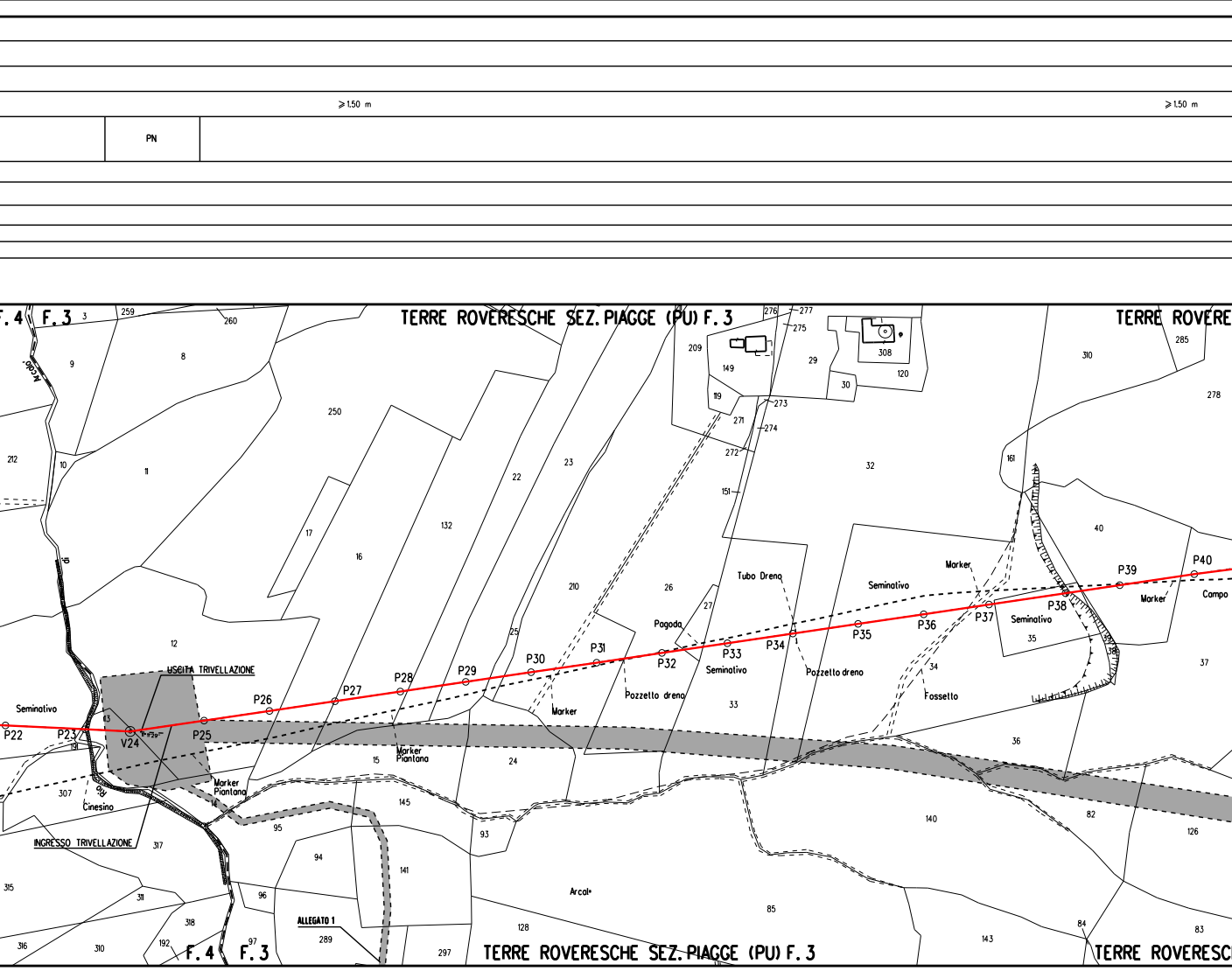
⩾1.50 m
⩾1.50 m
PN
F. 4
F. 3
TERRE ROVERESCHE SEZ. PIAGGE (PU) F. 3
TERRE ROVERE
TERRE ROVERESCHE SEZ. PIAGGE (PU) F. 3
TERRE ROVERESC
USCITA TRIVELLAZIONE
INGRESSO TRIVELLAZIONE
ALLEGATO 1
P22
P23
V24
P25
P26
P27
P28
P29
P30
P31
P32
P33
P34
P35
P36
P37
P38
P39
P40
Seminativo
Cinesino
Marker Piantana
Marker Piantana
Marker
Pozzetto dreno
Pagoda
Seminativo
Tubo Dreno
Pozzetto dreno
Seminativo
Marker
Fossetto
Seminativo
Marker
Campo
Arcale
3
259
260
9
8
212
10
11
250
17
16
132
22
23
12
13
191
307
317
15
24
145
95
94
141
96
93
315
311
318
316
310
192
14
97
289
297
128
276
277
275
209
149
119
271
272
273
274
151
308
29
30
120
32
210
26
27
25
33
34
35
36
161
310
285
278
40
37
38
140
85
143
84
82
126
83

≥1.50 m

NO PISTA

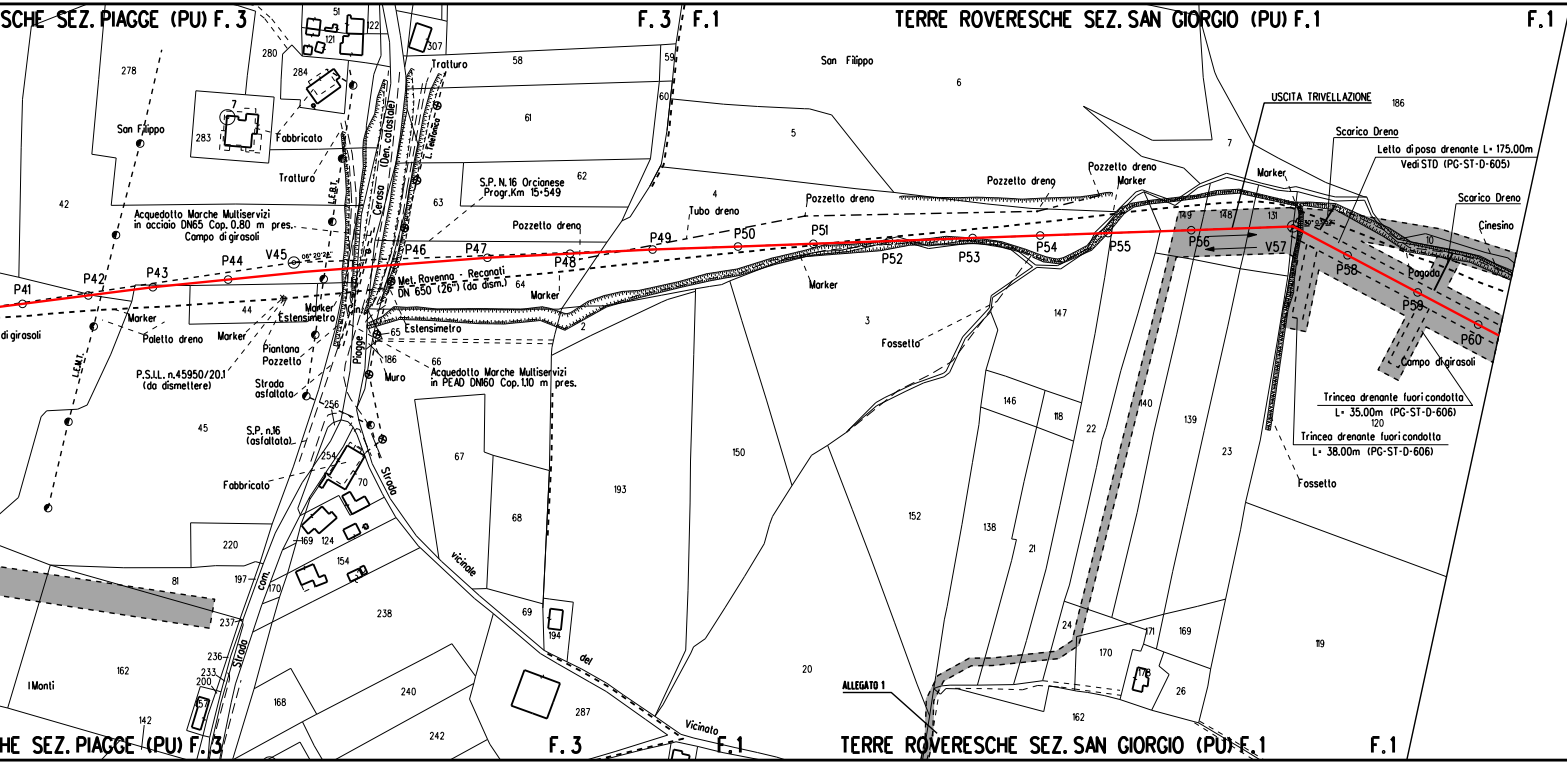
SCHE SEZ. PIAGGE (PU) F. 3
F. 3
F. 1
TERRE ROVERESCHE SEZ. SAN GIORGIO (PU) F. 1
F. 1
San Filippo
Fabbricato
Tratturo
L.F.B.T.
Cerasa (Den. catastale)
L. Telefonica
S.P. N. 16 Orcianese
Progr.Km 15+549
Acquedotto Marche Multiservizi
in acciaio DN65 Cop. 0.80 m pres.
Campo di girasoli
Pozzetto dreno
Tubo dreno
P41
P42
P43
P44
V45
06° 20' 28"
P46
P47
P48
P49
P50
P51
P52
P53
P54
P55
P56
V57
P58
P59
P60
Met. Ravenna - Recanati
DN 650 (26") (da dism.)
Marker
Estensimetro
Paletto dreno
Piantana
Pozzetto
P.S.I.L. n.45950/20.1
(da dismettere)
Strada asfaltata
S.P. n.16
(asfaltata)
Piagge
Muro
Acquedotto Marche Multiservizi
in PEAD DN160 Cop. 1.10 m pres.
L.F.M.T.
di girasoli
Fossetto
USCITA TRIVELLAZIONE
Scarico Dreno
Letto di posa drenante L= 175.00m
Vedi STD (PG-ST-D-605)
Cinesino
Pagoda
Trincea drenante fuori condotta
L= 35.00m (PG-ST-D-606)
Trincea drenante fuori condotta
L= 38.00m (PG-ST-D-606)
Strada com.
Strada vicinale del Vicinato
ALLEGATO 1
I Monti
HE SEZ. PIAGGE (PU) F. 3
TERRE ROVERESCHE SEZ. SAN GIORGIO (PU) F. 1

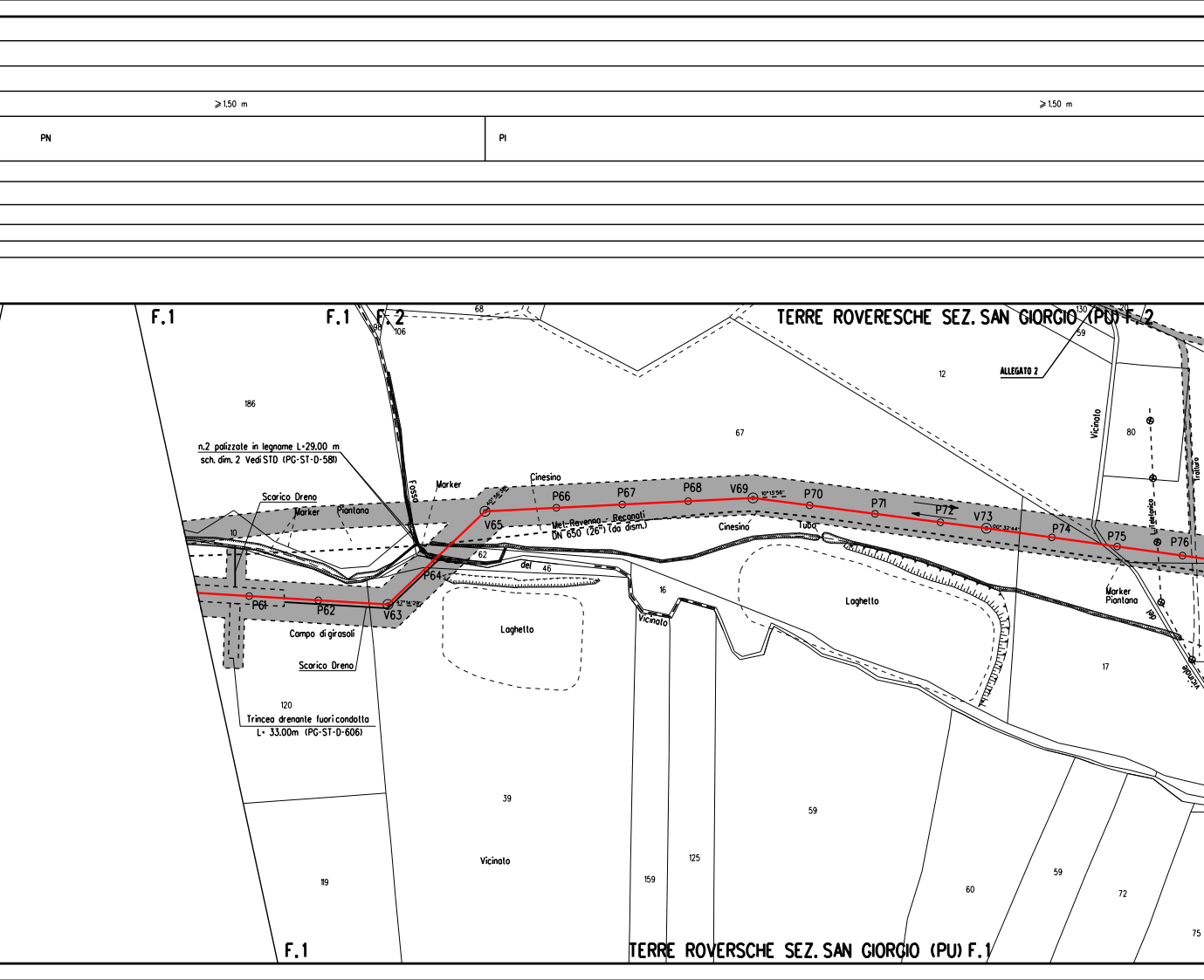
⩾1.50 m
⩾1.50 m
PN
PI
F.1
F.1
F.2
TERRE ROVERESCHE SEZ. SAN GIORGIO (PU) F.2
ALLEGATO 2
68
90
106
130
59
12
186
67
80
n.2 palizzate in legname L=29.00 m
sch. dim. 2 Vedi STD (PG-ST-D-581)
Scarico Dreno
Marker
Piantana
Marker
Fosso
Cinesino
10
P61
P62
V63
42°14'29"
P64
62
V65
40°56'36"
P66
P67
P68
V69
10°13'56"
P70
P71
P72
V73
00°32'44"
P74
P75
P76
Met. Ravenna - Recanati
DN 650 (26") (da dism.)
Cinesino
Tubo
del
46
16
Vicinato
Laghetto
Laghetto
Vicinato
Linea telefonica
Tratturo
Marker
Piantana
del
Vicinale
17
Campo di girasoli
Scarico Dreno
120
Trincea drenante fuori condotta
L= 33.00m (PG-ST-D-606)
39
Vicinato
119
159
125
59
60
59
72
75
F.1
TERRE ROVERSCHE SEZ. SAN GIORGIO (PU) F.1

⩾1.50 m

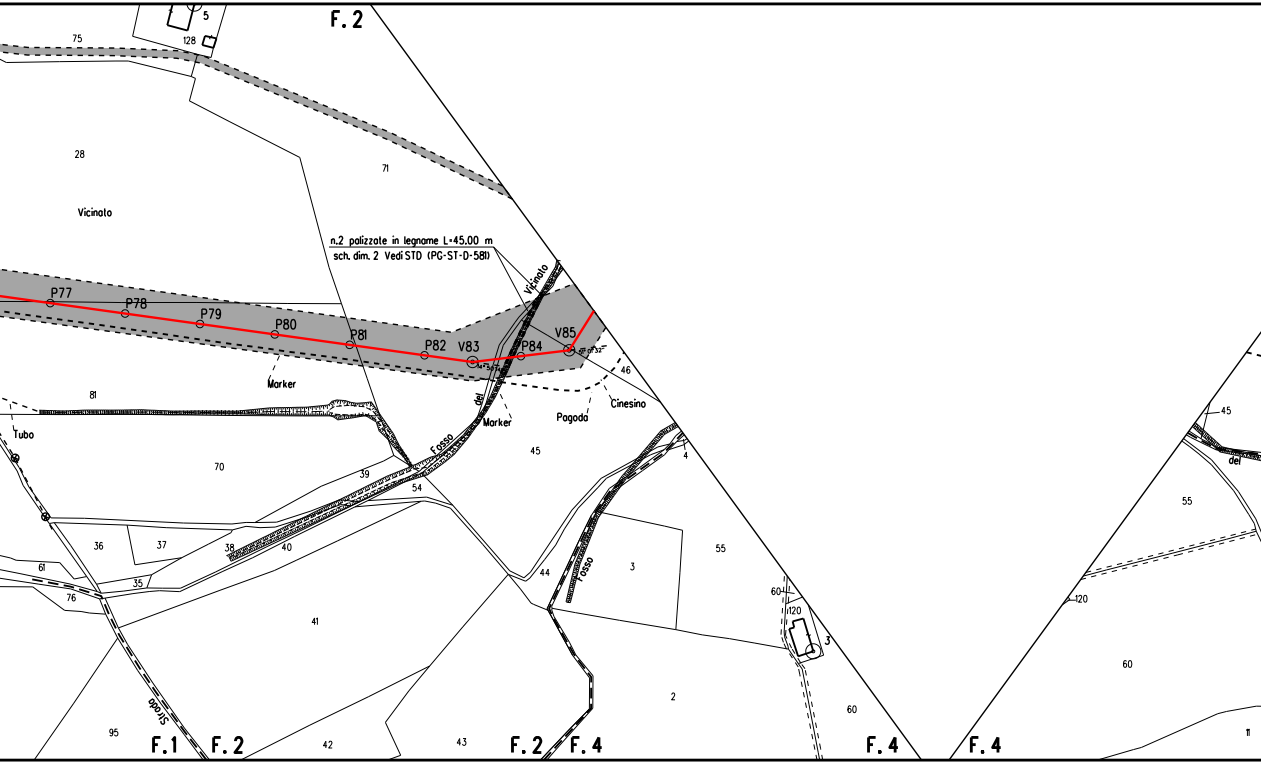
F. 2
5
128
75
28
71
Vicinato
n.2 palizzate in legname L=45.00 m
sch. dim. 2 Vedi STD (PG-ST-D-581)
Vicinato
P77
P78
P79
P80
P81
P82
V83
P84
V85
46
Marker
Marker
Pagoda
Cinesino
81
Tubo
del
Fosso
45
70
39
54
4
36
37
38
40
61
35
76
44
Fosso
3
55
60
120
3
41
2
60
45
del
55
120
60
11
Strada
95
42
43
F. 1
F. 2
F. 2
F. 4
F. 4
F. 4

⩾1.50 m

PI

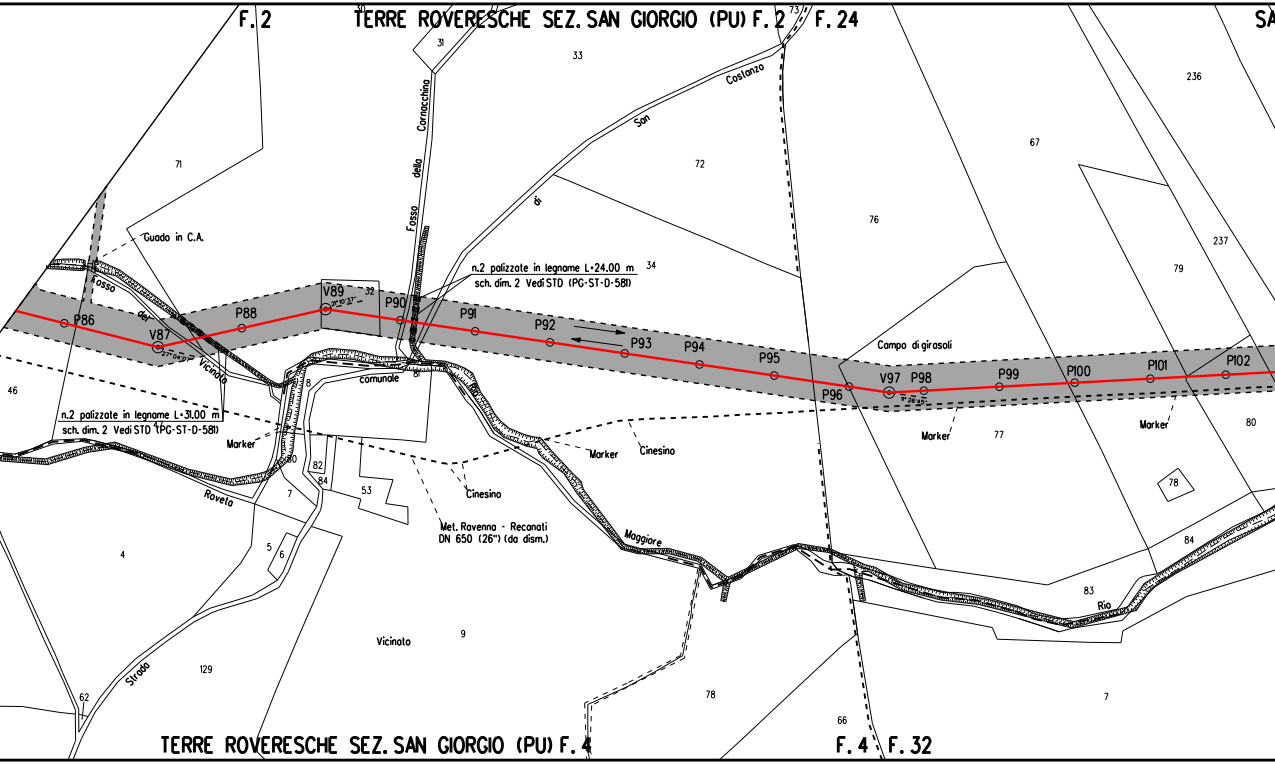
F. 2
TERRE ROVERESCHE SEZ. SAN GIORGIO (PU) F. 2
F. 24
SA
73
31
33
Costanzo
San
di
Cornacchina
della
Fosso
236
67
71
72
76
237
79
34
Guado in C.A.
n.2 palizzate in legname L=24.00 m
sch. dim. 2 Vedi STD (PG-ST-D-581)
Fosso
del
Vicinale
P86
V87
27°04'07"
P88
V89
21°10'37"
32
P90
P91
P92
P93
P94
P95
P96
V97
3°26'45"
P98
P99
P100
P101
P102
Campo di girasoli
46
8
comunale
81
80
n.2 palizzate in legname L=31.00 m
sch. dim. 2 Vedi STD (PG-ST-D-581)
Marker
Marker
Cinesino
Marker
77
Marker
80
82
84
7
53
Rovela
Cinesino
Met. Ravenna - Reconati
DN 650 (26") (da dism.)
Maggiore
78
84
83
Rio
4
5
6
9
Vicinato
129
Strada
62
78
66
7
TERRE ROVERESCHE SEZ. SAN GIORGIO (PU) F. 4
F. 4
F. 32

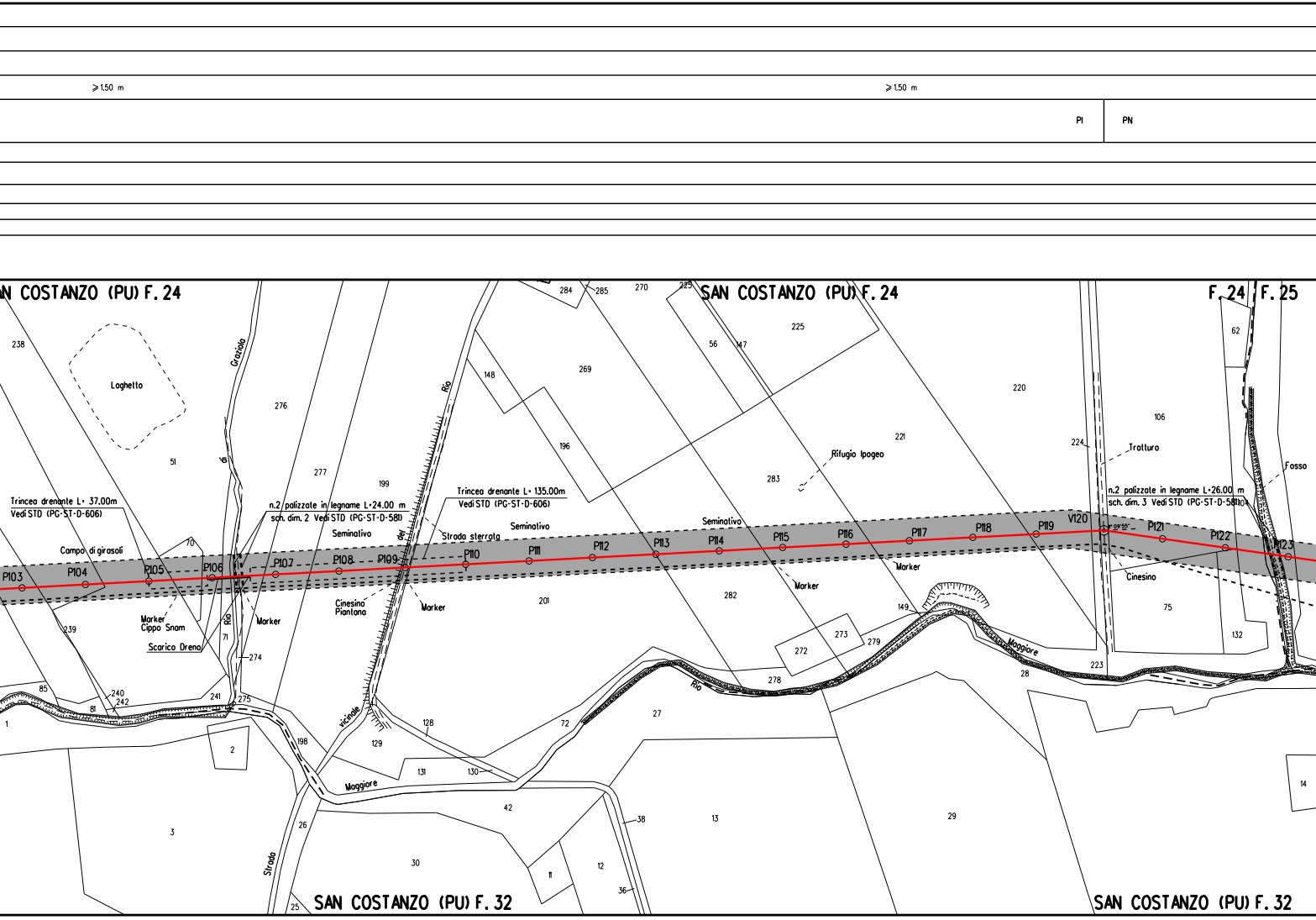
⩾1.50 m
⩾1.50 m
PI
PN
N COSTANZO (PU) F. 24
SAN COSTANZO (PU) F. 24
F. 24 F. 25
SAN COSTANZO (PU) F. 32
SAN COSTANZO (PU) F. 32
Laghetto
Grazola
di
Rio
Rio
del
vicinale
Strada
Maggiore
Rio
Maggiore
Trincea drenante L= 37.00m
Vedi STD (PG-ST-D-606)
Campo di girasoli
n.2 palizzate in legname L=24.00 m
sch. dim. 2 Vedi STD (PG-ST-D-581)
Seminativo
Strada sterrata
Trincea drenante L= 135.00m
Vedi STD (PG-ST-D-606)
Seminativo
Seminativo
Rifugio Ipogeo
Trolturo
n.2 palizzate in legname L=26.00 m
sch. dim. 3 Vedi STD (PG-ST-D-581)
Fosso
P103
P104
P105
P106
P107
P108
P109
P110
P111
P112
P113
P114
P115
P116
P117
P118
P119
V120
P121
P122
P123
Marker
Cippo Snam
Scarico Dreno
Marker
Cinesino
Piantana
Marker
Marker
Marker
Cinesino
238
51
276
277
199
70
239
71
274
85
240
242
81
241
275
1
2
3
198
26
25
129
128
131
130
148
284
285
270
225
269
196
201
72
42
30
11
12
38
36
13
27
278
272
273
279
149
56
147
225
283
221
282
220
224
223
28
29
106
62
75
132
14

⩾1.50 m

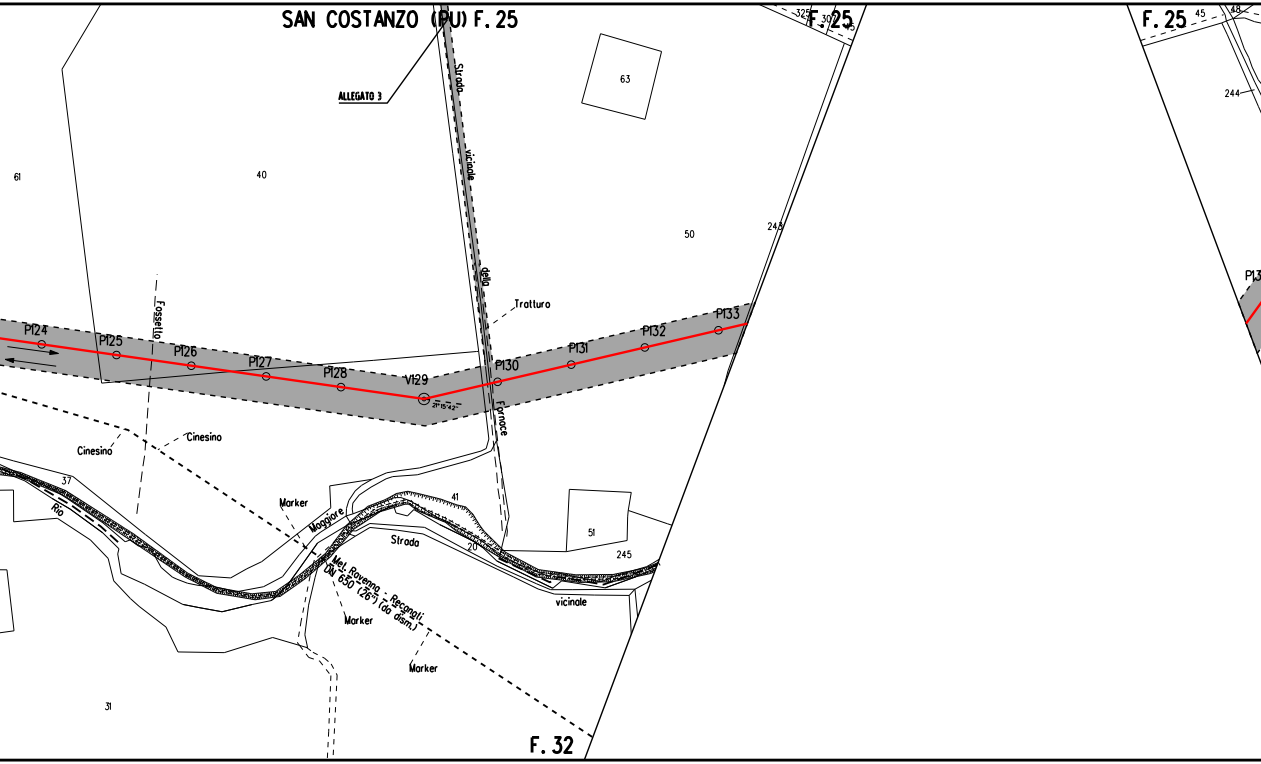
SAN COSTANZO (PU) F. 25
ALLEGATO 3
F. 25
325
302
45
F. 25
45
48
244
63
61
40
50
243
Strada vicinale della Fornace
Tratturo
Fossello
P124
P125
P126
P127
P128
V129
21°15'42"
P130
P131
P132
P133
P13
Cinesino
Cinesino
37
Rio Maggiore
Marker
41
Strada vicinale
20
51
245
Met. Ravenna - Recanati DN 650 (26") (da dism.)
Marker
Marker
31
F. 32

≥ 1.50 m

≥ 1.50 m

PN

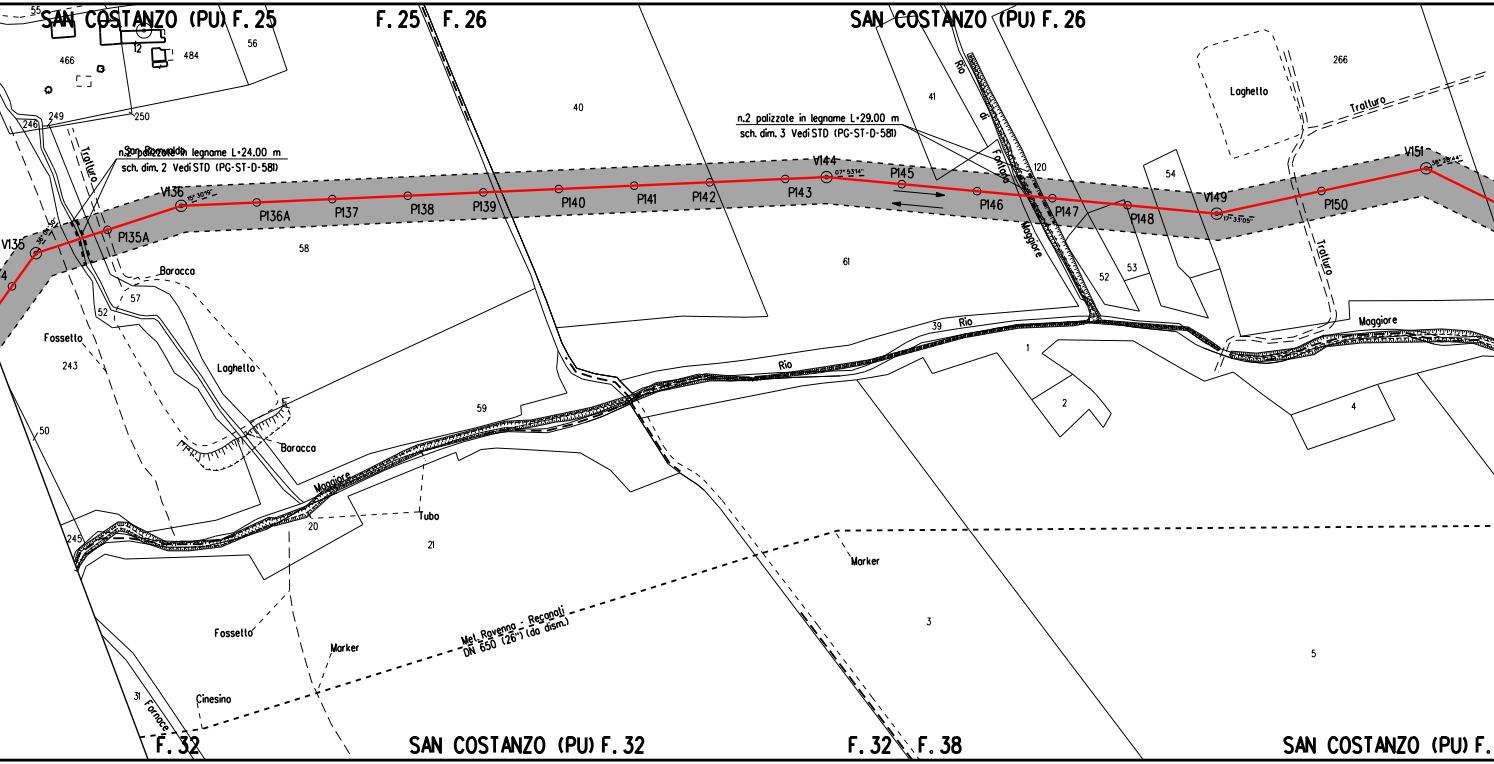
SAN COSTANZO (PU) F. 25
F. 25
F. 26
SAN COSTANZO (PU) F. 26
F. 32
SAN COSTANZO (PU) F. 32
F. 32
F. 38
SAN COSTANZO (PU) F.
n.2 palizzate in legname L=24.00 m
sch. dim. 2 Vedi STD (PG-ST-D-581)
n.2 palizzate in legname L=29.00 m
sch. dim. 3 Vedi STD (PG-ST-D-581)
San Romualdo
V135
V136
P135A
P136A
P137
P138
P139
P140
P141
P142
P143
V144
P145
P146
P147
P148
V149
P150
V151
15° 30'19"
07° 53'14"
17° 33'05"
38° 28'44"
Trattturo
Tratturo
Tratturo
Baracco
Baracco
Fossetto
Fossetto
Laghetto
Laghetto
Rio Maggiore
Rio
Rio
Maggiore
Rio di Fontana Maggiore
Tubo
Marker
Marker
Cinesino
Fornace
Met. Ravenna - Recanati DN 650 (26") (da dism.)
55
466
12
484
56
246
249
250
40
41
120
266
54
58
57
52
61
53
52
39
1
2
4
243
50
59
20
21
245
3
5
31

⩾1.50 m

PN	PI

PIDI n. 23

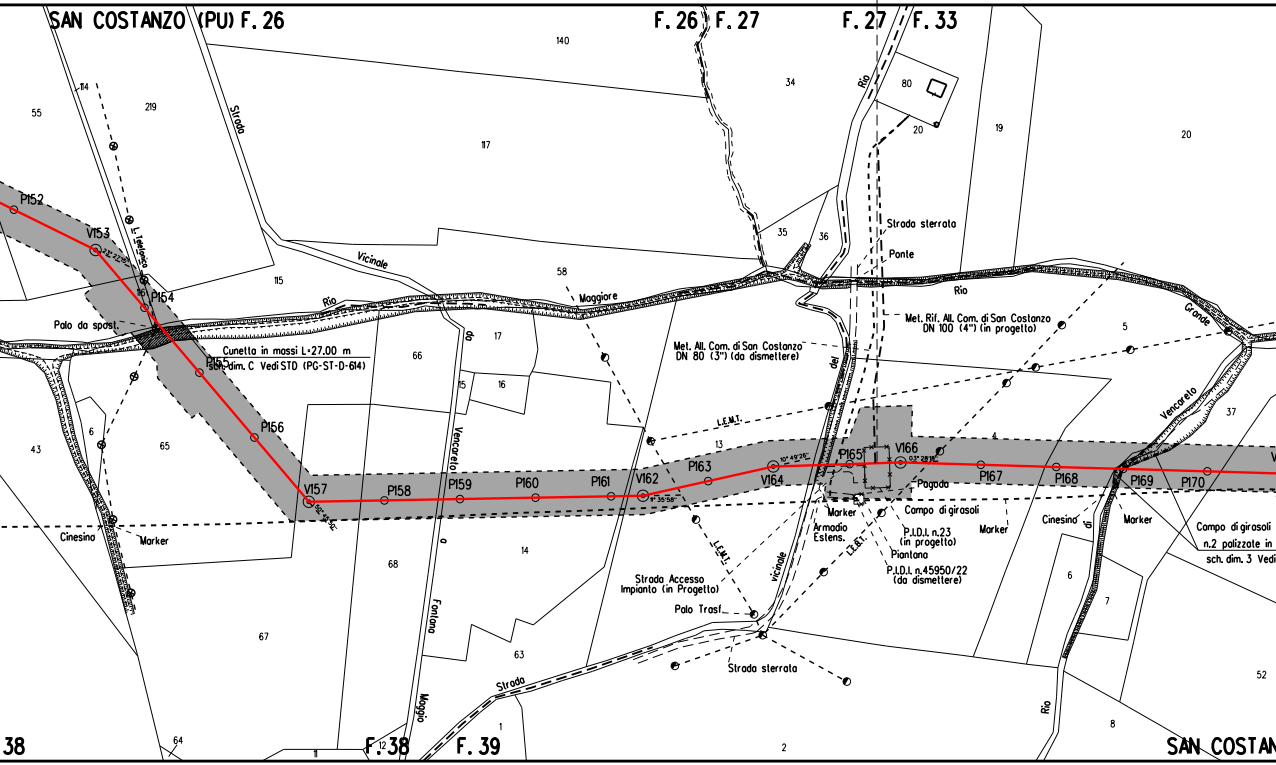
SAN COSTANZO (PU) F. 26
F. 26
F. 27
F. 27
F. 33
38
F. 38
F. 39
SAN COSTAN
P152
V153
P154
P155
P156
V157
P158
P159
P160
P161
V162
P163
V164
P165
V166
P167
P168
P169
P170
Palo da spost.
Cunetta in massi L=27.00 m
sch. dim. C Vedi STD (PG-ST-D-614)
Strada
Vicinale
Rio
Maggiore
Vencarelo
da
Fontana
o
Maggio
Strada
Met. All. Com. di San Costanzo
DN 80 (3") (da dismettere)
Met. Rif. All. Com. di San Costanzo
DN 100 (4") (in progetto)
Strada sterrata
Ponte
Rio
Grande
Vencarelo
Rio
del
vicinale
L.E.M.T.
L.E.M.T.
L.E.B.T.
Strada Accesso
Impianto (in Progetto)
Palo Trasf.
Strada sterrata
Marker
Armadio
Estens.
P.I.D.I. n.23
(in progetto)
Piantana
P.I.D.I. n.45950/22
(da dismettere)
Pagoda
Campo di girasoli
Marker
Cinesino
di
Marker
Campo di girasoli
n.2 palizzate in
sch. dim. 3 Vedi
Cinesino
Marker
L. Telefonica
140
34
80
20
19
20
55
114
219
117
35
36
58
115
66
17
15
16
13
4
5
37
43
6
65
14
68
67
63
6
7
52
8
64
11
12
1
2

≥1.50 m

≥1.50 m

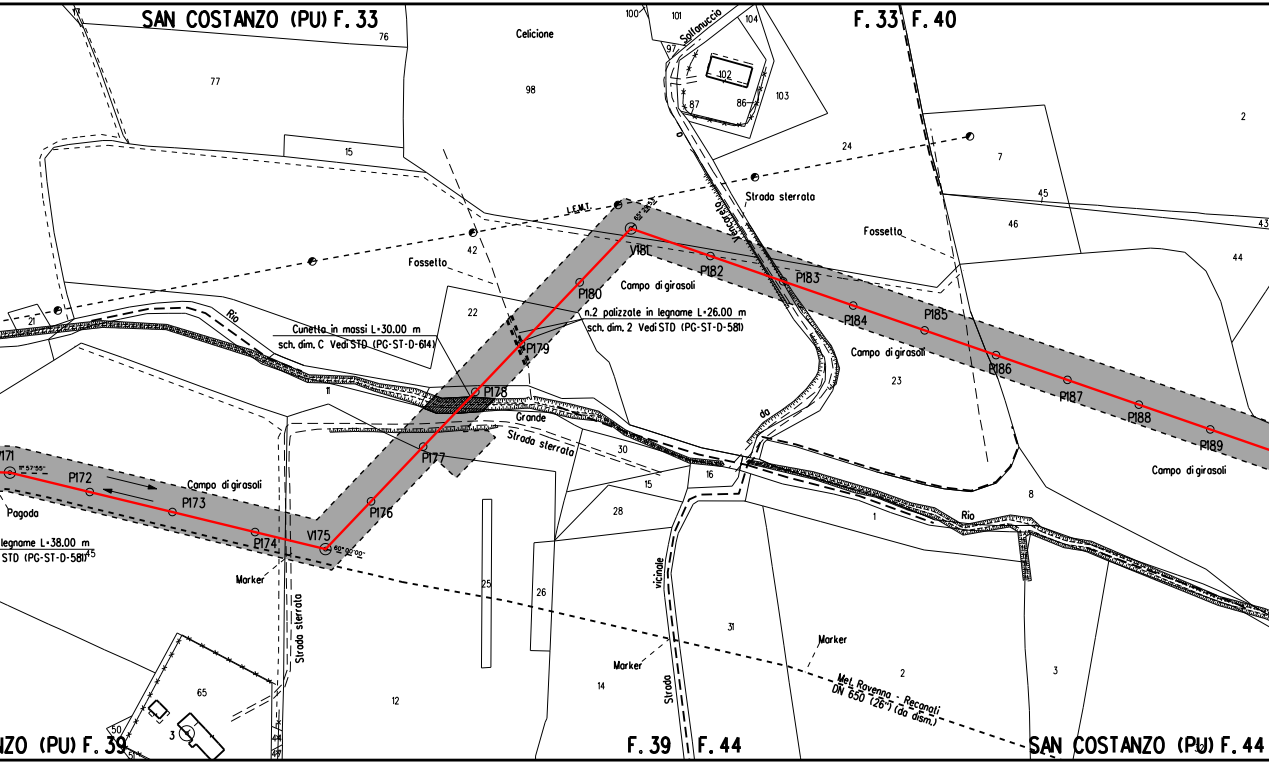
SAN COSTANZO (PU) F. 33
F. 33 F. 40
NZO (PU) F. 39
F. 39 F. 44
SAN COSTANZO (PU) F. 44
Celicione
Soltanuccio
Vencareto
da
Strada sterrata
Strada vicinale
Fossetto
Rio Grande
Pagoda
Marker
Marker
Marker
Marker
L.E.M.T.
Campo di girasoli
Campo di girasoli
Campo di girasoli
Campo di girasoli
Cunetta in massi L=30.00 m
sch. dim. C Vedi STD (PG-ST-D-614)
n.2 palizzate in legname L=26.00 m
sch. dim. 2 Vedi STD (PG-ST-D-581)
legname L=38.00 m
STD (PG-ST-D-581)
Met. Ravenna - Recanati
DN 650 (26") (da dism.)
P171
11°57'55"
P172
P173
P174
V175
60°02'00"
P176
P177
P178
P179
P180
V181
65°28'52"
P182
P183
P184
P185
P186
P187
P188
P189
17
76
77
98
100
101
97
104
102
87
86
103
15
24
42
22
21
11
7
45
46
43
2
44
23
8
30
16
15
28
1
25
26
45
65
50
3
51
12
14
31
2
3

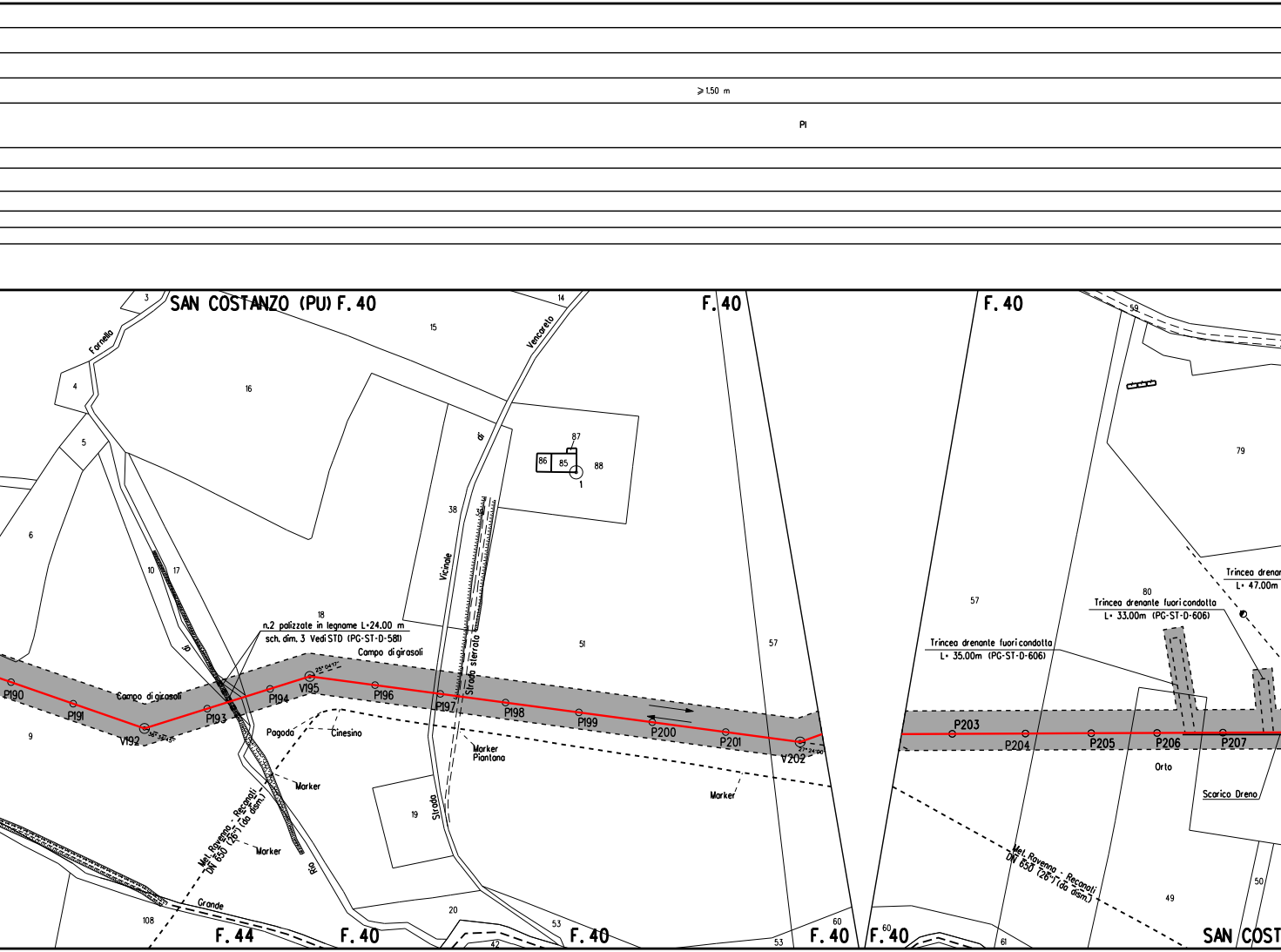
⩾1.50 m
PI
SAN COSTANZO (PU) F. 40
F. 40
F. 40
F. 44
F. 40
F. 40
F. 40
F. 40
SAN COST
Fornello
Vencareto
di
Vicinale
Strada sterrato
Strada
di
Rio
Grande
3
14
15
4
16
5
6
10
17
18
38
51
57
57
9
19
20
108
53
42
53
60
60
61
59
79
80
49
50
87
86
85
88
1
n.2 palizzate in legname L=24.00 m
sch. dim. 3 Vedi STD (PG-ST-D-581)
Campo di girasoli
Campo di girasoli
P190
P191
V192
36° 32' 43"
P193
P194
V195
25° 04' 17"
P196
P197
P198
P199
P200
P201
V202
27° 24' 00"
P203
P204
P205
P206
P207
Pagoda
Cinesino
Marker
Piantana
Marker
Marker
Marker
Met. Ravenna - Recanati
DN 650 (26") (da dism.)
Met. Ravenna - Recanati
DN 650 (26") (da dism.)
Trincea drenante fuoricondotta
L= 35.00m (PG-ST-D-606)
Trincea drenante fuoricondotta
L= 33.00m (PG-ST-D-606)
Trincea drenan
L= 47.00m
Orto
Scarico Dreno

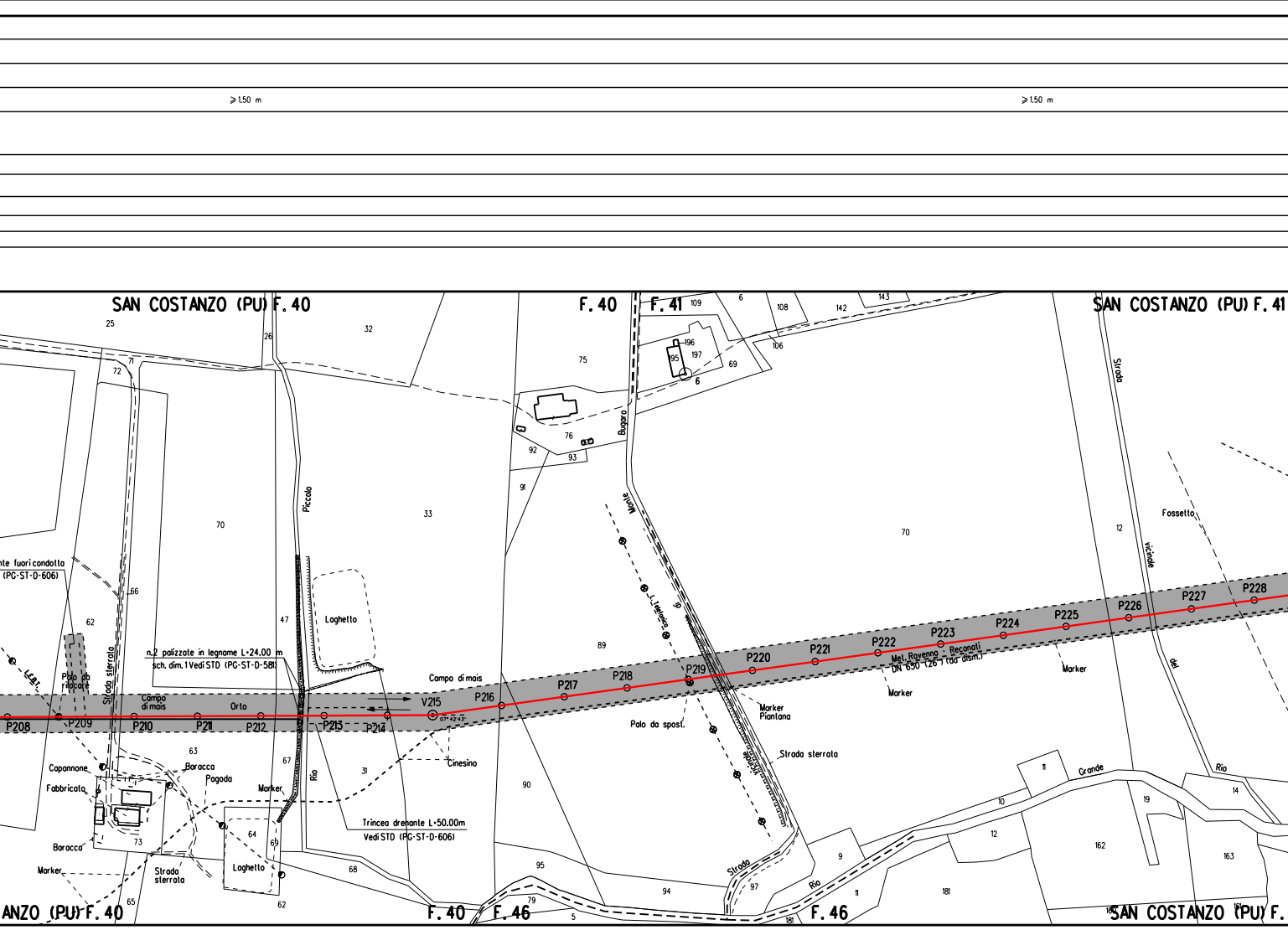
⩾1.50 m
⩾1.50 m
SAN COSTANZO (PU) F. 40
F. 40
F. 41
SAN COSTANZO (PU) F. 41
nte fuori condotta
(PG-ST-D-606)
n.2 palizzate in legname L=24.00 m
sch. dim. 1 Vedi STD (PG-ST-D-581)
Laghetto
Piccolo
Campo di mais
Campo di mais
Orto
Polo da rilocare
L.E.B.T.
Strada sterrata
P208
P209
P210
P211
P212
P213
P214
V215
07° 42' 43"
P216
P217
P218
P219
P220
P221
P222
P223
P224
P225
P226
P227
P228
Met. Ravenna - Reconati
DN 650 (26") (da dism.)
Marker
Marker
Marker
Piantana
Palo da spost.
L. telefonica
Bugaro
Monte
di
vicinale
Strada sterrata
Strada
Strada
vicinale
del
Rio
Fossetto
Grande
Rio
Rio
Cinesino
Trincea drenante L=50.00m
Vedi STD (PG-ST-D-606)
Capannone
Fabbricato
Baracca
Pagoda
Barocca
Marker
Marker
Strada sterrata
Laghetto
ANZO (PU) F. 40
F. 40
F. 46
F. 46
SAN COSTANZO (PU) F.
25
26
32
71
72
70
66
62
47
33
75
76
92
93
91
89
90
95
94
79
5
97
181
63
67
31
73
64
69
65
62
68
109
6
108
142
143
196
197
195
6
69
106
70
12
11
10
9
12
11
181
162
19
14
163
16

⩾1.50 m

PI | PN

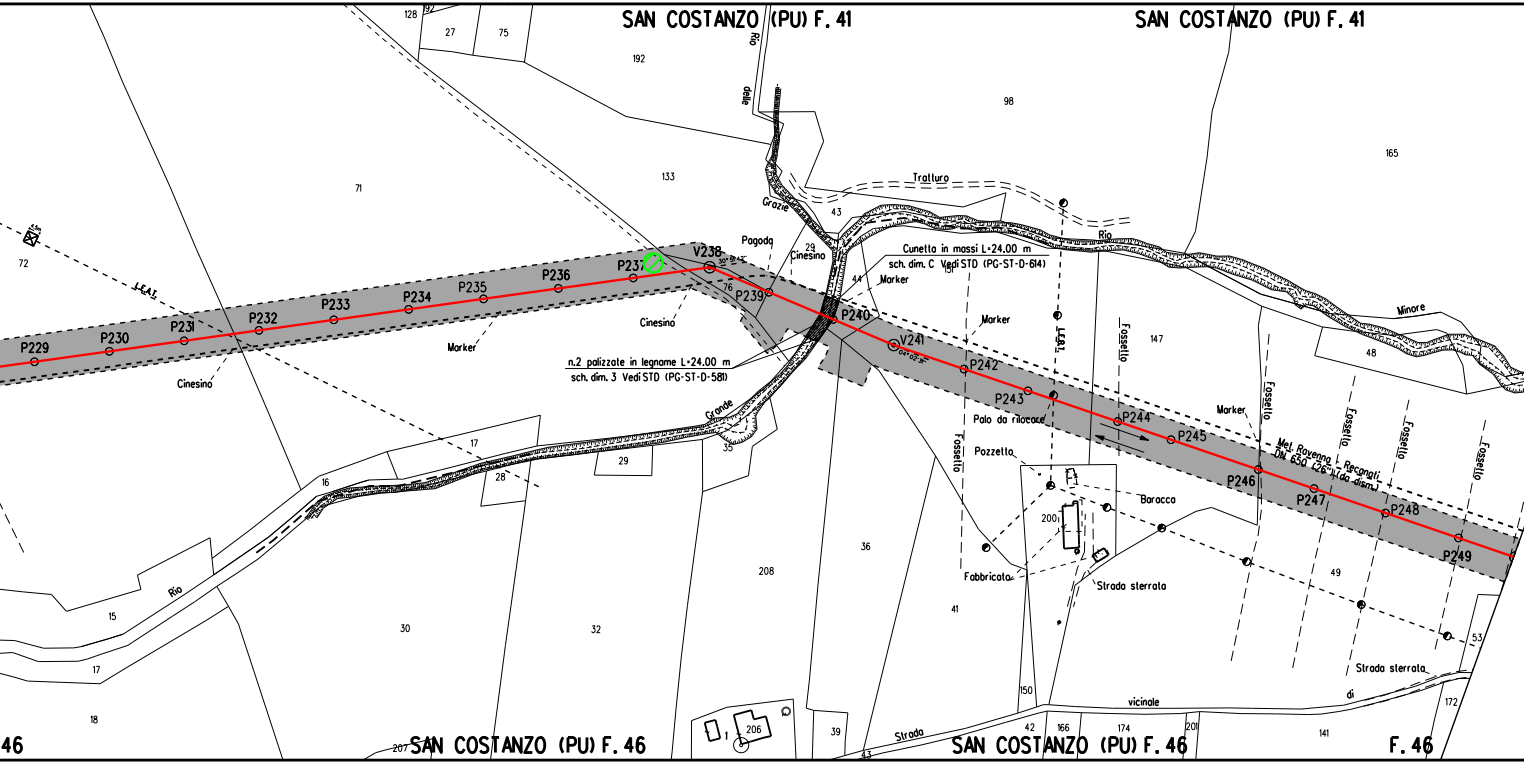
SAN COSTANZO (PU) F. 41
SAN COSTANZO (PU) F. 41
SAN COSTANZO (PU) F. 46
SAN COSTANZO (PU) F. 46
F. 46
46
P229
P230
P231
P232
P233
P234
P235
P236
P237
V238
P239
P240
V241
P242
P243
P244
P245
P246
P247
P248
P249
Cunetta in massi L=24.00 m
sch. dim. C Vedi STD (PG-ST-D-614)
n.2 palizzate in legname L=24.00 m
sch. dim. 3 Vedi STD (PG-ST-D-581)
Met. Ravenna - Recanati DN 650 (26") (da dism.)
Pagoda
Cinesino
Cinesino
Cinesino
Marker
Marker
Marker
Marker
Palo da rilocare
Pozzetto
Baracca
Fabbricato
Strada sterrata
Strada sterrata
Strada vicinale di
Tratturo
Rio delle Grazie
Rio Grande
Rio Minore
Rio
Fossello
Fossello
Fossello
Fossello
Fossello
Fossello
L.E.A.T.
L.E.A.T.
128
192
27
75
192
133
98
165
71
72
43
29
44
76
151
147
48
35
17
28
29
16
15
17
18
30
32
208
36
41
200
49
53
172
141
150
42
166
174
201
206
39
43
207

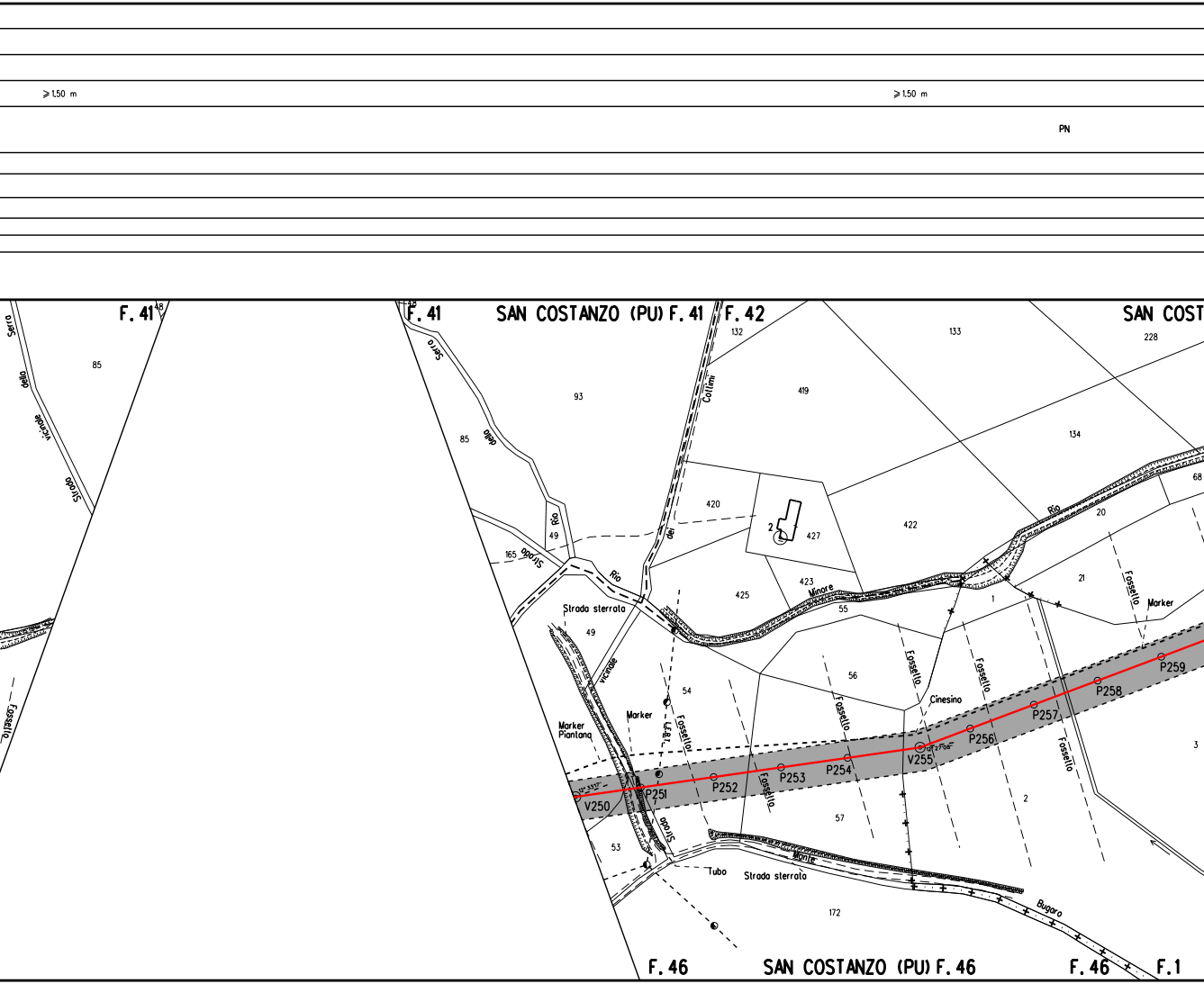
⩾1,50 m
⩾1,50 m
PN
F. 41
48
F. 41
35
SAN COSTANZO (PU) F. 41
F. 42
SAN COST
Serra
della
vicinale
Strada
85
Serra
della
85
93
132
Collimi
133
228
419
134
68
Rio
20
420
2
427
422
Rio
49
165
Strada
dei
Rio
425
423
Minore
55
21
Fossello
Marker
1
Strada sterrata
49
vicinale
54
56
Fossello
Fossello
Fossello
Cinesino
Marker
Marker Piantano
Fossello
P259
P258
P257
P256
V255
P254
P253
P252
P251
V250
Fossello
Fossello
3
Strada
2
57
53
Monte
Tubo
Strada sterrata
Bugaro
172
Fossello
F. 46
SAN COSTANZO (PU) F. 46
F. 46
F. 1

⩾1.50 m

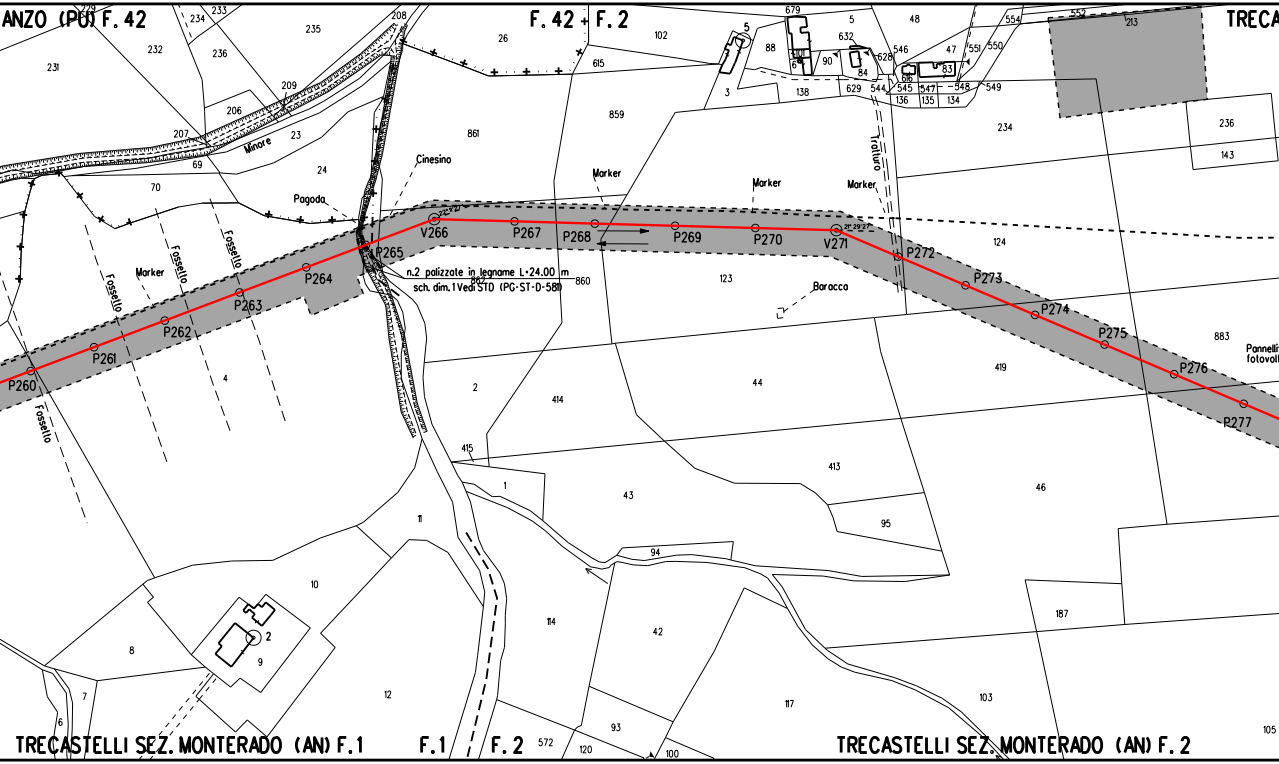
ANZO (PU) F. 42
F. 42
F. 2
TRECA
Cinesino
Pagoda
Minore
Fossello
Marker
Tratturo
Baracca
Pannelli fotovol
V266
P267
P268
P269
P270
V271
P272
P273
P274
P275
P276
P277
P260
P261
P262
P263
P264
P265
n.2 palizzate in legname L=24.00 m
sch. dim. 1 Vedi STD (PG-ST-D-580)
TRECASTELLI SEZ. MONTERADO (AN) F. 1
F. 1
F. 2
TRECASTELLI SEZ. MONTERADO (AN) F. 2

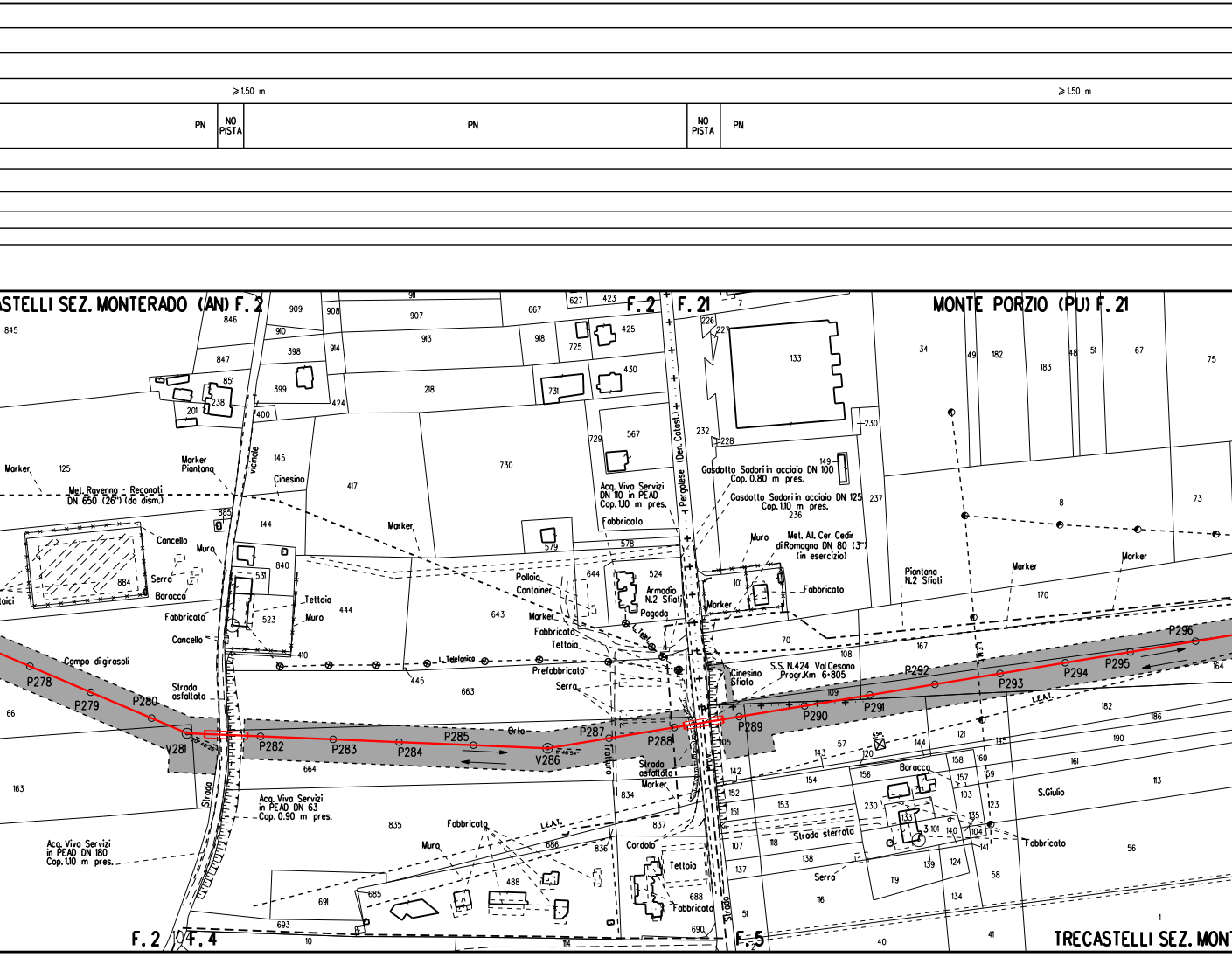
≥1.50 m
PN
NO PISTA
PN
NO PISTA
PN
≥1.50 m
STELLI SEZ. MONTERADO (AN) F. 2
F. 2
F. 21
MONTE PORZIO (PU) F. 21
Marker
Met. Ravenna - Recanati DN 650 (26") (da dism.)
Marker Piantana
vicinale
Cinesino
Cancello
Muro
Serra
Baracca
Fabbricato
Tettoia
Muro
Cancello
Campo di girasoli
Strada asfaltata
P278
P279
P280
V281
P282
P283
P284
P285
V286
P287
P288
P289
P290
P291
P292
P293
P294
P295
P296
Orto
Tratturo
L. Telefonica
Marker
Pollaio
Container
Armadio N.2 Sfiati
Pagoda
Fabbricato
Tettoia
Prefabbricato
Serra
Acq. Vivo Servizi DN 110 in PEAD Cop. 1.10 m pres.
Fabbricato
Pergolese (Den. Catast.)
Gasdotto Sadori in acciaio DN 100 Cop. 0.80 m pres.
Gasdotto Sadori in acciaio DN 125 Cop. 1.10 m pres.
Muro
Met. All. Cer Cedir di Romagna DN 80 (3") (in esercizio)
Marker
Fabbricato
Piantana N.2 Sfiati
Marker
Marker
Cinesino Sfiato
S.S. N.424 Val Cesano Progr. Km 6+805
L.E.A.T.
Strada asfaltata
Marker
Strada
Acq. Vivo Servizi in PEAD DN 63 Cop. 0.90 m pres.
Acq. Vivo Servizi in PEAD DN 180 Cop. 1.10 m pres.
Fabbricato
Muro
L.E.A.T.
Cordolo
Tettoia
Fabbricato
Strada
Strada sterrata
Serra
Baracca
S.Giulio
Fabbricato
F. 2
F. 4
F. 5
TRECASTELLI SEZ. MONT

≥ 1.50 m

PN

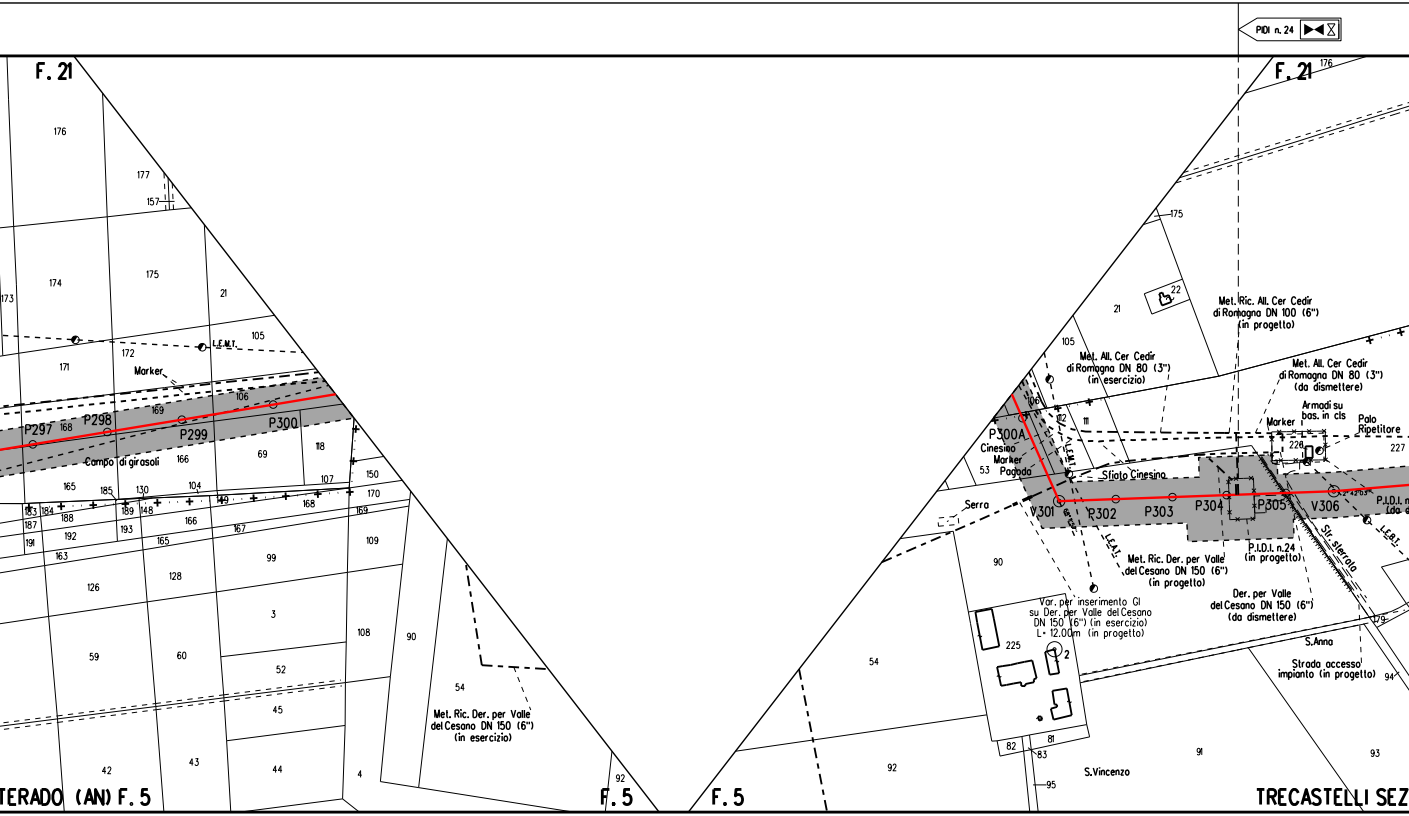
PIDI n. 24
F. 21
F. 21
176
177
157
174
175
173
21
105
171
172
L.E.M.T.
Marker
169
106
P297
168
P298
P299
P300
118
69
Campo di girasoli
166
165
185
130
104
107
150
170
183
184
188
189
148
149
168
169
187
191
192
193
165
167
166
109
163
126
128
99
3
59
60
108
90
52
45
54
Met. Ric. Der. per Valle del Cesano DN 150 (6") (in esercizio)
42
43
44
4
92
TERADO (AN) F. 5
F. 5
F. 5
175
22
21
105
Met. Ric. All. Cer Cedir di Romagna DN 100 (6") (in progetto)
Met. All. Cer Cedir di Romagna DN 80 (3") (in esercizio)
Met. All. Cer Cedir di Romagna DN 80 (3") (da dismettere)
106
112
111
Armadi su bas. in cls
Marker
Palo Ripetitore
L.E.M.T.
228
227
P300A
Cinesino
Marker
Pagoda
53
Sfiato Cinesino
Serra
V301
P302
P303
P304
P305
V306
P.I.D.I. n
(da d
L.E.A.T.
Str. sterrata
L.E.B.T.
90
Met. Ric. Der. per Valle del Cesano DN 150 (6") (in progetto)
P.I.D.I. n.24 (in progetto)
Der. per Valle del Cesano DN 150 (6") (da dismettere)
Var. per inserimento GI su Der. per Valle del Cesano DN 150 (6") (in esercizio) L= 12.00m (in progetto)
225
2
179
S.Anna
Strada accesso impianto (in progetto)
94
54
82
81
83
95
92
S.Vincenzo
91
93
TRECASTELLI SEZ

⩾1.50 m

⩾1.50 m

PN

NO
PISTA

PN

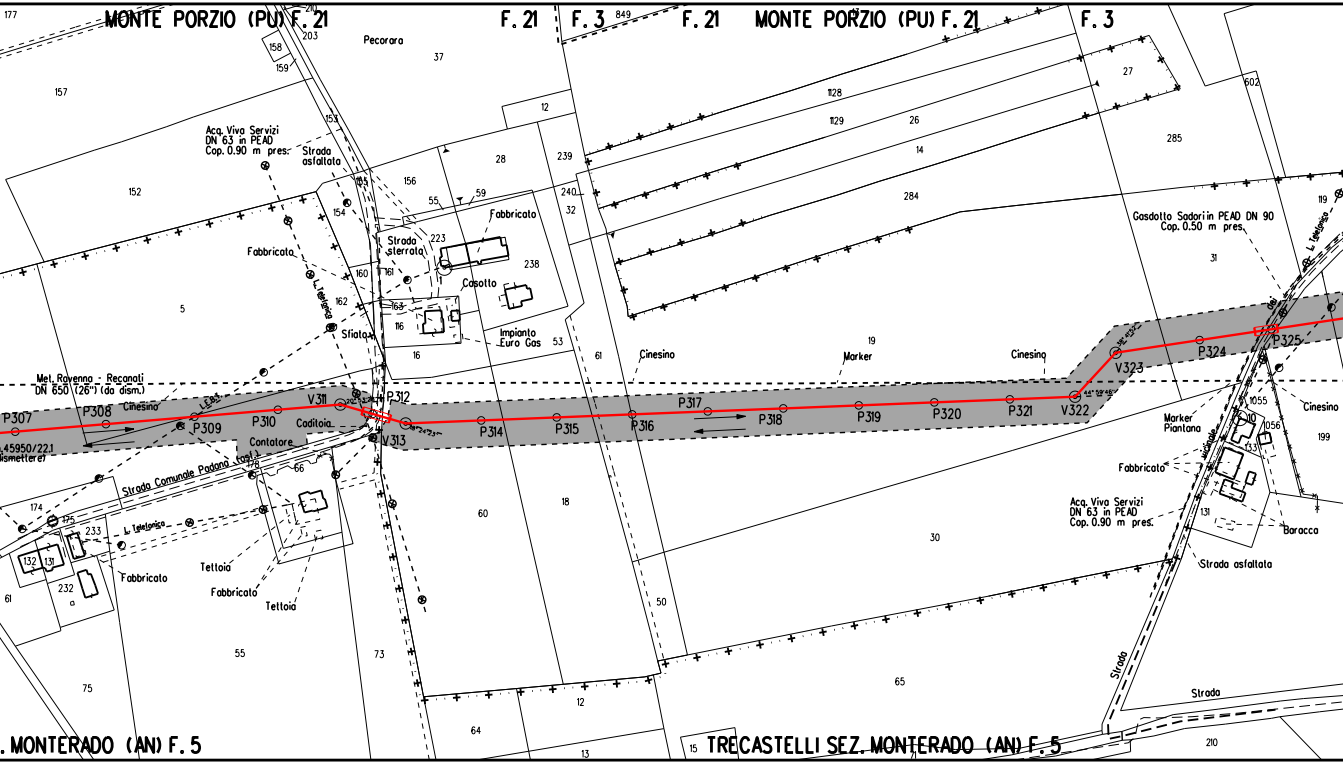

MONTE PORZIO (PU) F. 21
F. 21
F. 3
F. 21
MONTE PORZIO (PU) F. 21
F. 3
177
210
203
158
159
Pecorara
37
157
152
5
Acq. Viva Servizi
DN 63 in PEAD
Cop. 0.90 m pres.
Strada
asfaltata
153
155
156
154
55
59
28
Fabbricato
Strada
sterrata
223
Fabbricato
L. Telefonica
160
161
162
163
116
Sfiato
16
Casotto
238
Impianto
Euro Gas
53
12
239
240
32
61
849
1128
1129
26
14
284
27
285
602
19
Marker
Cinesino
Cinesino
Met. Ravenna - Recanati
DN 650 (26") (da dism.)
Cinesino
L.E.B.T.
P307
P308
P309
P310
V311
P312
V313
Caditoia
Contatore
P314
P315
P316
P317
P318
P319
P320
P321
V322
V323
P324
P325
45950/22.1
dismettere)
Strada Comunale Padona (asf.)
178
66
174
175
233
L. Telefonica
132
131
232
a
61
Fabbricato
Tettoia
Fabbricato
Tettoia
55
75
73
60
18
50
30
65
12
64
13
15
Gasdotto Sadori in PEAD DN 90
Cop. 0.50 m pres.
31
119
L. Telefonica
dei
1055
10
1056
133
Cinesino
199
Marker
Piantana
Fabbricato
vicinale
Acq. Viva Servizi
DN 63 in PEAD
Cop. 0.90 m pres.
131
Baracca
Strada asfaltata
Strada
Strada
210
. MONTERADO (AN) F. 5
TRECASTELLI SEZ. MONTERADO (AN) F. 5

		⩾1.50 m	
PI	NO PISTA	PN	

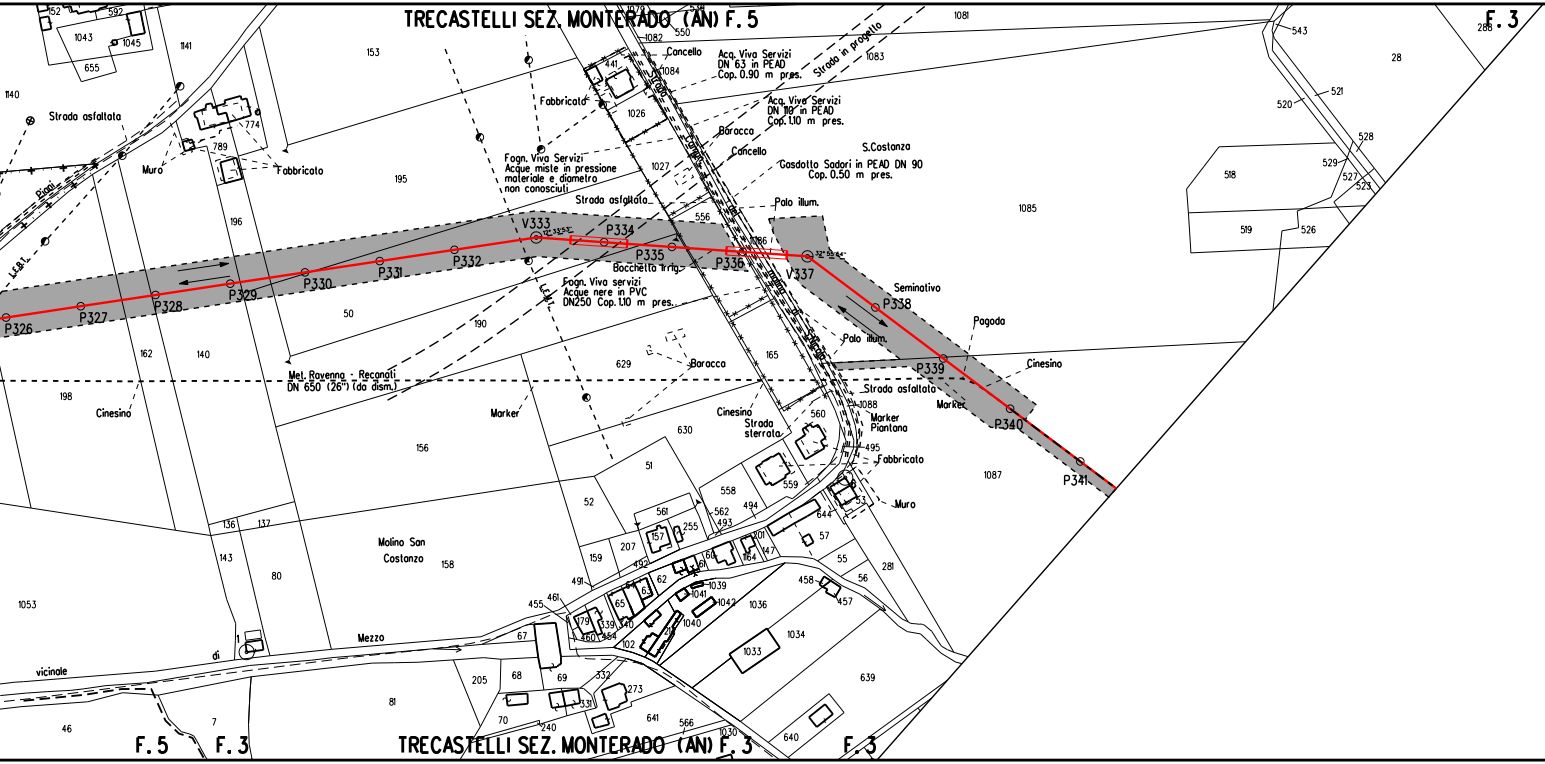
TRECASTELLI SEZ. MONTERADO (AN) F. 5
F. 3
TRECASTELLI SEZ. MONTERADO (AN) F. 3
F. 5
F. 3
F. 3
Strada asfaltata
Muro
Fabbricato
Piani
L.F.B.T.
Fabbricato
Concello
Acq. Viva Servizi
DN 63 in PEAD
Cop. 0.90 m pres.
Strada in progetto
Acq. Viva Servizi
DN 110 in PEAD
Cop. 1.10 m pres.
Baracca
Concello
S.Costanza
Gasdotto Sadori in PEAD DN 90
Cop. 0.50 m pres.
Fogn. Viva Servizi
Acque miste in pressione
materiale e diametro
non conosciuti
Strada asfaltata
Palo illum.
Strada comunale
V333
12°33'53"
P334
P335
P336
V337
32°55'64"
Bocchetta Irrig.
Fogn. Viva servizi
Acque nere in PVC
DN250 Cop. 1.10 m pres.
L.E.B.T.
P326
P327
P328
P329
P330
P331
P332
P338
P339
P340
P341
Seminativo
Pagoda
Palo illum.
Cinesino
Strada asfaltata
Marker
Marker
Piantana
Fabbricato
Muro
Met. Ravenna - Recanati
DN 650 (26") (da dism.)
Baracca
Marker
Cinesino
Strada
sterrata
Cinesino
Molino San
Costanzo
Mezzo
di
vicinale
1081
1083
1085
1087
543
288
28
521
520
528
529
527
523
518
519
526
152
592
1043
1045
655
1141
1140
153
774
789
195
196
1079
544
1082
550
441
1084
1026
1027
556
1086
190
50
162
140
198
629
165
630
560
1088
495
51
558
559
52
494
561
562
493
255
157
207
159
492
644
57
53
55
56
281
458
457
1036
1034
1033
639
136
137
143
80
158
156
1053
491
455
461
62
65
63
1039
1041
1042
1040
102
179
460
339
340
454
67
68
69
205
332
273
81
70
240
331
641
566
1030
640
7
46
101
147
164
160
161

PP	NO PISTA

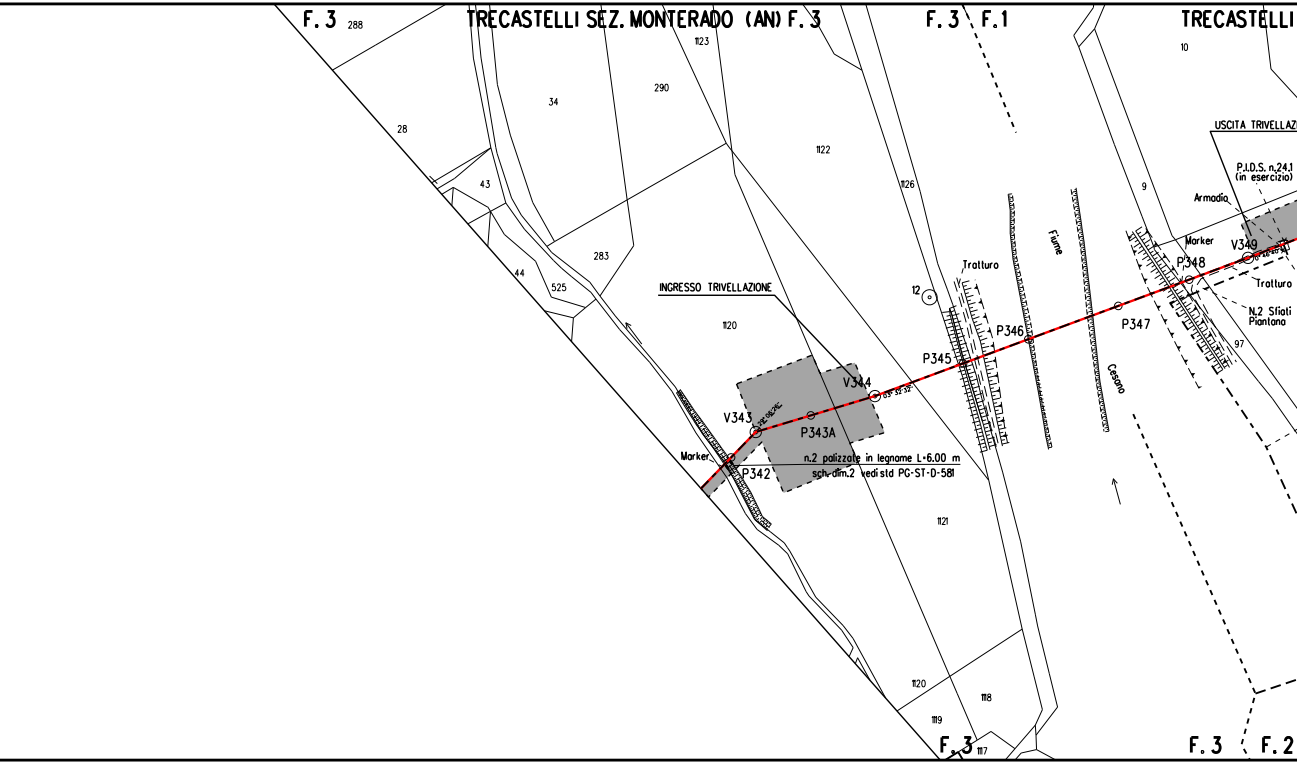
F. 3
288
TRECASTELLI SEZ. MONTERADO (AN) F. 3
F. 3
F. 1
TRECASTELLI
1123
10
34
290
28
1122
USCITA TRIVELLAZI
43
1126
9
P.I.D.S. n.24.1
(in esercizio)
Armadio
Fiume
Marker
V349
283
Tratturo
P348
44
525
INGRESSO TRIVELLAZIONE
12
Tratturo
N.2 Sfiati
Piantana
1120
P346
P347
97
P345
V344
63° 32' 32"
Cesano
V343
P343A
Marker
n.2 palizzate in legname L=6.00 m
sch-dim.2 vedi std PG-ST-D-581
P342
1121
1120
1118
119
F. 3
117
F. 3
F. 2

⩾1.50 m		⩾1.50 m	
PN	NO PISTA	PN	

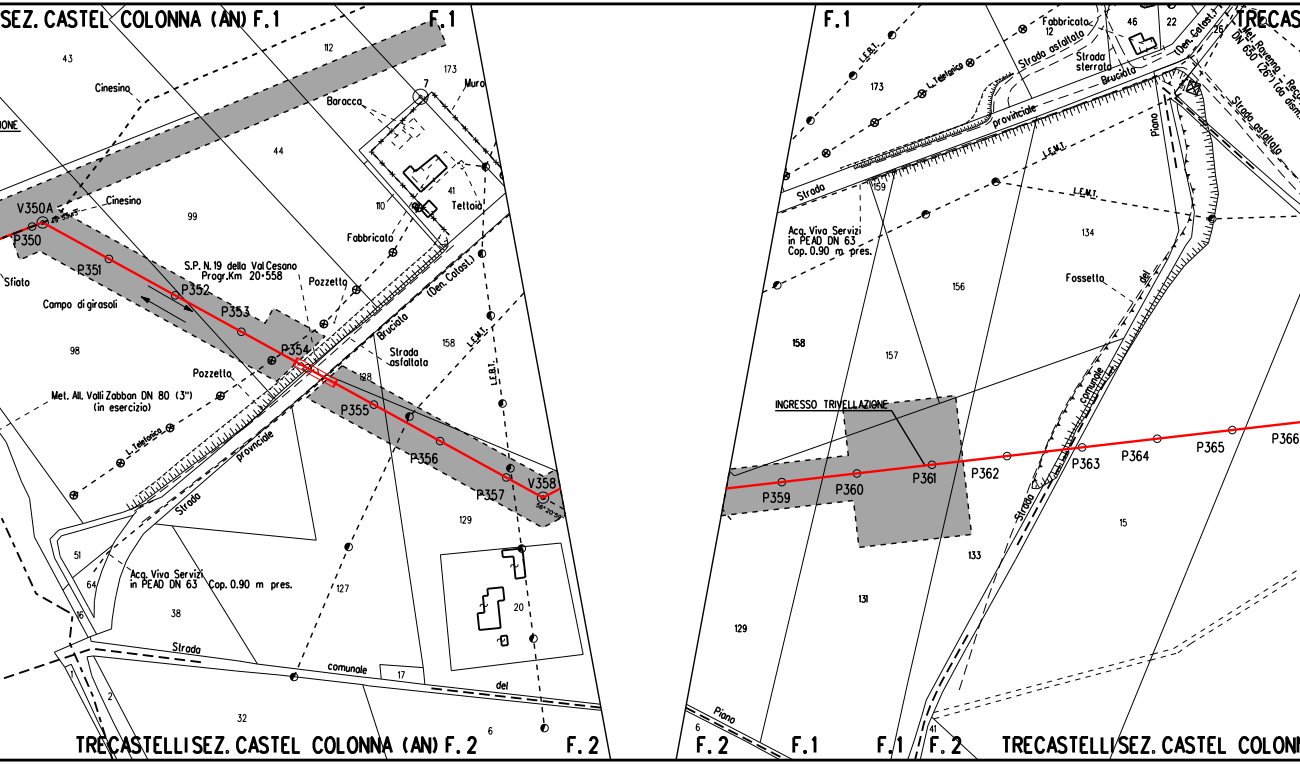
SEZ. CASTEL COLONNA (AN) F.1
F.1
43
112
173
Cinesino
Baracca
7
Muro
44
41
110
Teltoia
Cinesino
V350A
P350
99
P351
Sfiato
Fabbricato
S.P. N.19 della Val Cesano
Progr.Km 20+558
Pozzetto
P352
Campo di girasoli
P353
(Den. Catast.)
Bruciata
Strada asfaltata
158
98
P354
Pozzetto
128
Met. All. Valli Zabban DN 80 (3")
(in esercizio)
L. Telefonica
P355
provinciale
P356
Strada
P357
V358
129
51
Acq. Viva Servizi
in PEAD DN 63
Cop. 0.90 m pres.
64
127
38
20
Strada
comunale
17
del
2
32
6
TRECASTELLI SEZ. CASTEL COLONNA (AN) F.2
F.2
F.1
Fabbricato
12
46
22
TRECAS
Strada asfaltata
Strada sterrata
Bruciata
(Den. Catast.)
173
L. Telefonica
provinciale
L.E.M.T.
Strada
159
Piano
Strada asfaltata
Acq. Viva Servizi
in PEAD DN 63
Cop. 0.90 m pres.
134
156
Fossetto
del
158
157
comunale
INGRESSO TRIVELLAZIONE
P359
P360
P361
P362
P363
P364
P365
P366
15
133
131
Strada
129
6
Piano
41
F.2
F.1
F.1
F.2
TRECASTELLI SEZ. CASTEL COLONN

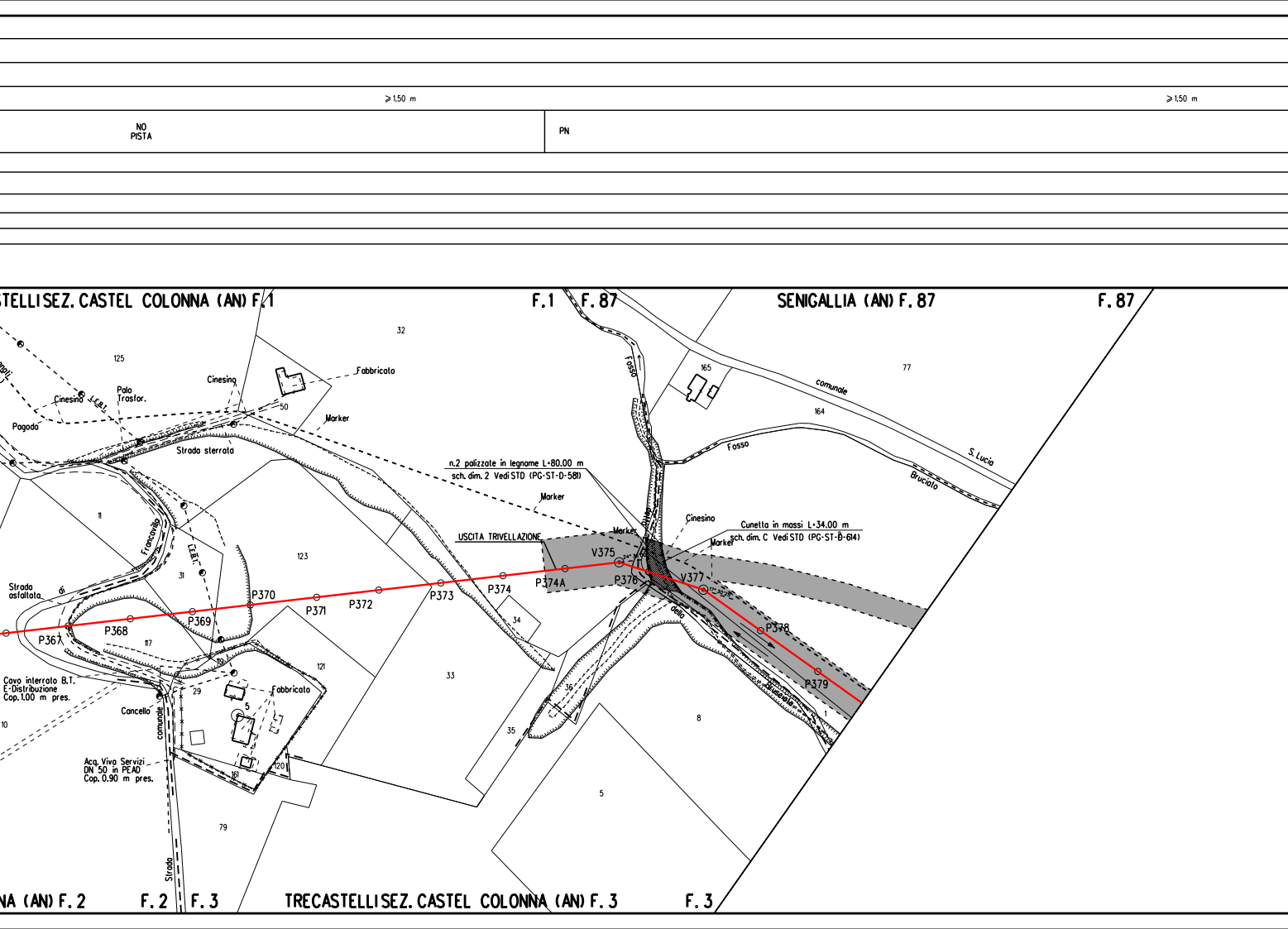
⩾1.50 m
⩾1.50 m
NO
PISTA
PN
STELLISEZ. CASTEL COLONNA (AN) F.1
F.1
F.87
SENIGALLIA (AN) F.87
F.87
NA (AN) F.2
F.2
F.3
TRECASTELLISEZ. CASTEL COLONNA (AN) F.3
F.3
32
125
Fabbricato
Cinesino
Palo
Trasfor.
Cinesino
L.E.B.T.
Pagoda
50
Marker
Strada sterrata
11
Francavilla
L.E.B.T.
31
123
Strada
asfaltata
di
P367
P368
P369
P370
P371
P372
P373
P374
P374A
V375
P376
V377
P378
P379
117
119
121
33
Cavo interrato B.T.
E-Distribuzione
Cop. 1.00 m pres.
Cancello
10
29
Fabbricato
5
comunale
Acq. Viva Servizi
DN 50 in PEAD
Cop. 0.90 m pres.
161
120
79
Strada
165
77
Fosso
comunale
164
Fosso
S. Lucia
Bruciato
n.2 palizzate in legname L=80.00 m
sch. dim. 2 Vedi STD (PG-ST-D-581)
Marker
USCITA TRIVELLAZIONE
Marker
Cinesino
Cunetta in massi L=34.00 m
sch. dim. C Vedi STD (PG-ST-D-614)
Marker
della
Bruciato
34
36
35
8
1
5

≥ 1.50 m

PN

PN PI

PIDS n. 24.2

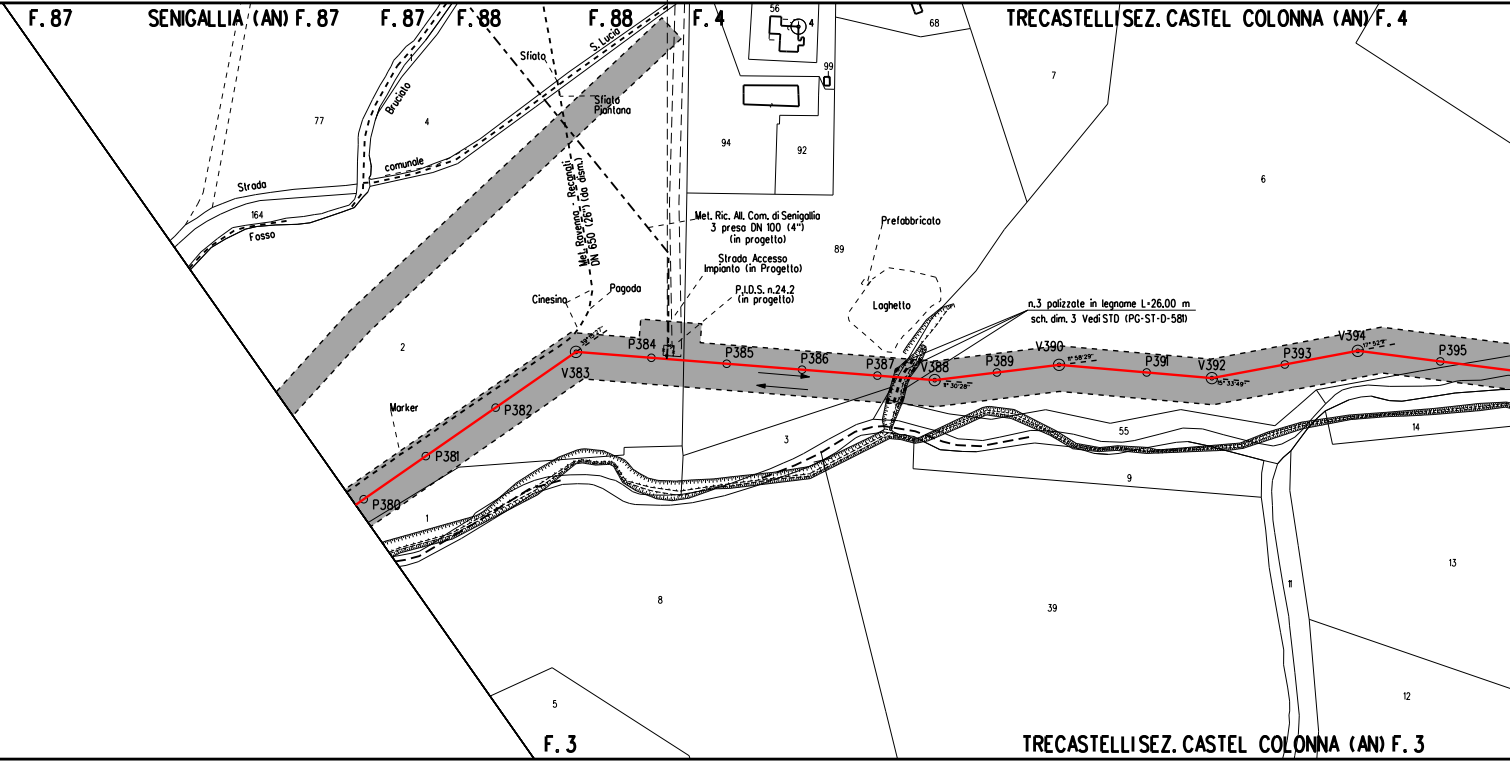
F. 87
SENIGALLIA (AN) F. 87
F. 87
F. 88
F. 88
F. 4
TRECASTELLI SEZ. CASTEL COLONNA (AN) F. 4
S. Lucia
Sfiato
Sfiato Piantana
Bruciato
Strada comunale
Fosso
77
4
164
56
4
99
68
7
94
92
6
Met. Ravenna - Recanati DN 650 (26") (da dism.)
Met. Ric. All. Com. di Senigallia 3 presa DN 100 (4") (in progetto)
Strada Accesso Impianto (in Progetto)
P.I.D.S. n.24.2 (in progetto)
89
Prefabbricato
Laghetto
Cinesino
Pagoda
Marker
n.3 palizzate in legname L=26.00 m
sch. dim. 3 Vedi STD (PG-ST-D-581)
P380
P381
P382
V383
P384
P385
P386
P387
V388
P389
V390
P391
V392
P393
V394
P395
11° 30' 28"
11° 58' 29"
15° 33' 49"
17° 52' 11"
1
2
3
55
14
9
1
8
39
11
13
5
12
F. 3
TRECASTELLI SEZ. CASTEL COLONNA (AN) F. 3

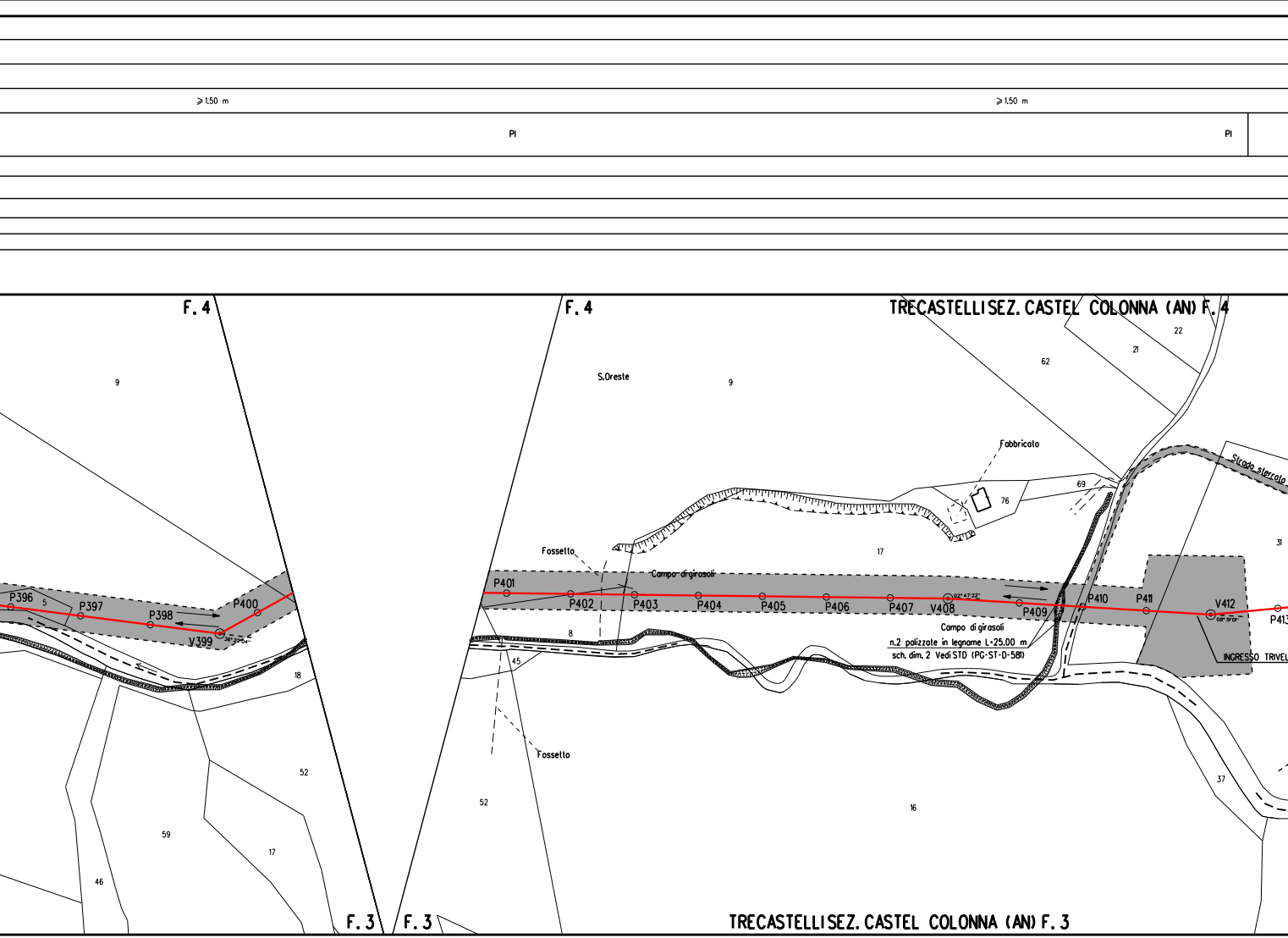
⩾1.50 m
⩾1.50 m
PI
PI
F. 4
F. 4
TRECASTELLI SEZ. CASTEL COLONNA (AN) F. 4
9
S.Oreste
9
62
21
22
Fabbricato
76
69
Strada sterrata
31
17
Fossetto
Campo di girasoli
P396
5
P397
P398
P400
V399
36° 22'04"
P401
P402
P403
P404
P405
P406
P407
V408
02° 47'22"
P409
P410
P411
V412
08° 51'01"
P413
Campo di girasoli
n.2 palizzate in legname L=25.00 m
sch. dim. 2 Vedi STD (PG-ST-D-581)
INGRESSO TRIVEL
8
45
18
Fossetto
52
52
16
37
59
17
46
F. 3
F. 3
TRECASTELLI SEZ. CASTEL COLONNA (AN) F. 3

⩾1.50 m

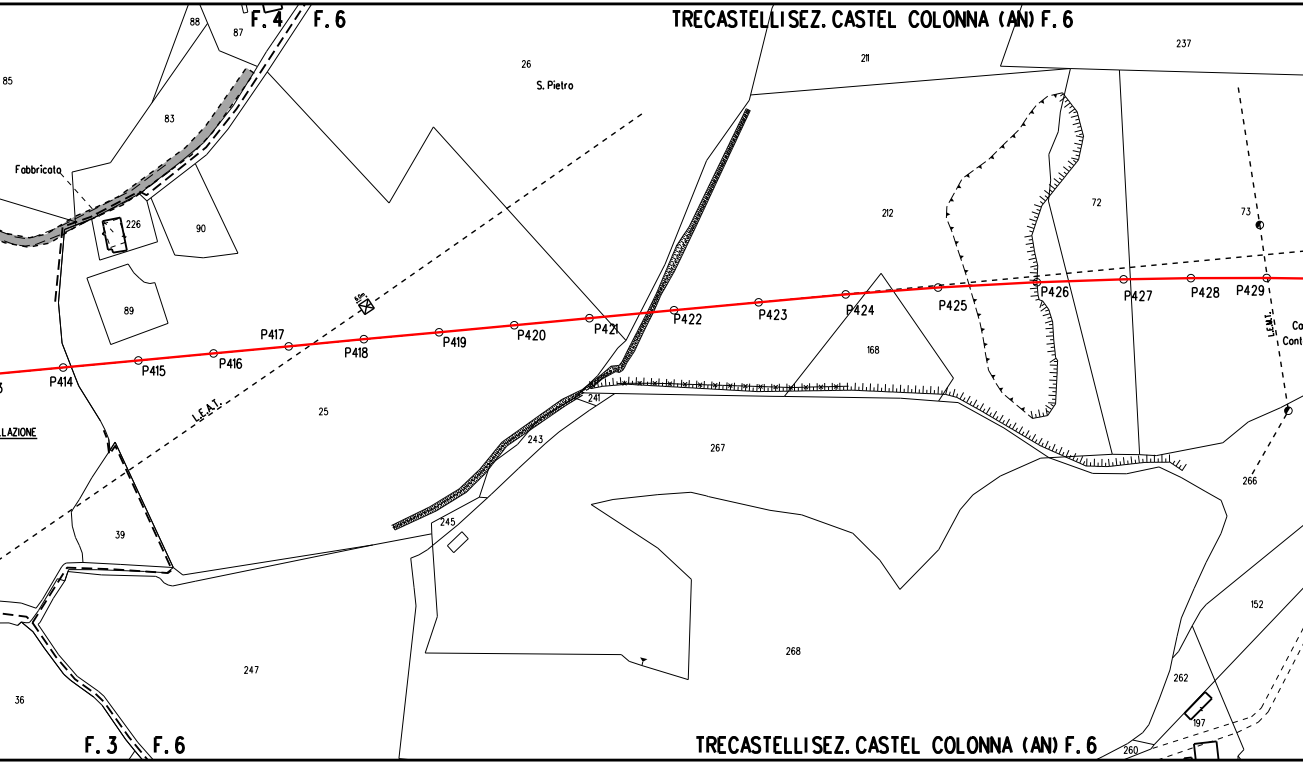
F. 4
F. 6
TRECASTELLISEZ. CASTEL COLONNA (AN) F. 6
88
87
85
83
26
S. Pietro
211
237
Fabbricato
226
90
212
72
73
89
P414
P415
P416
P417
P418
P419
P420
P421
P422
P423
P424
P425
P426
P427
P428
P429
168
L.E.A.T.
25
LAZIONE
241
243
267
245
39
266
152
247
268
262
197
36
260
F. 3
F. 6
TRECASTELLISEZ. CASTEL COLONNA (AN) F. 6

⩾1.50 m

NO
PISTA

⩾1.50 m

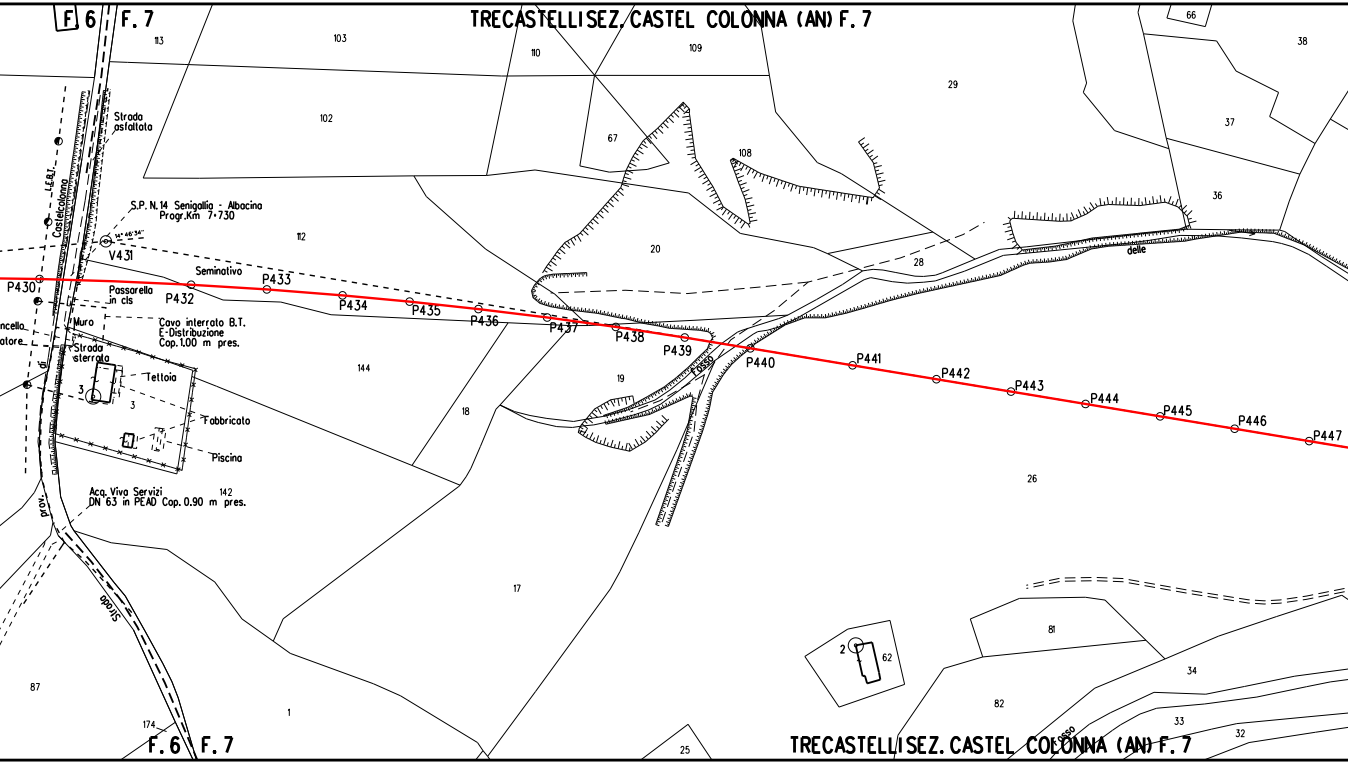
F. 6 F. 7
TRECASTELLI SEZ. CASTEL COLONNA (AN) F. 7
113
103
110
109
66
38
29
102
37
67
108
36
Strada
asfaltata
L.E.B.T.
Castelcolonna
S.P. N.14 Senigallia - Albacina
Progr.Km 7+730
14°46'34''
V431
112
20
28
delle
P430
Seminativo
P433
Passarella
in cls
P432
P434
P435
P436
P437
P438
P439
P440
P441
P442
P443
P444
P445
P446
P447
Fosso
ncello
atore
Muro
Cavo interrato B.T.
E-Distribuzione
Cop. 1.00 m pres.
Strada
sterrata
144
Tettoia
3
3
19
18
Fabbricato
Piscina
di
26
Acq. Viva Servizi
DN 63 in PEAD Cop. 0.90 m pres.
142
prov.
Strada
17
87
81
2
62
34
82
33
32
174
1
Fosso
25
F. 6 F. 7
TRECASTELLI SEZ. CASTEL COLONNA (AN) F. 7

≥1.50 m

PN

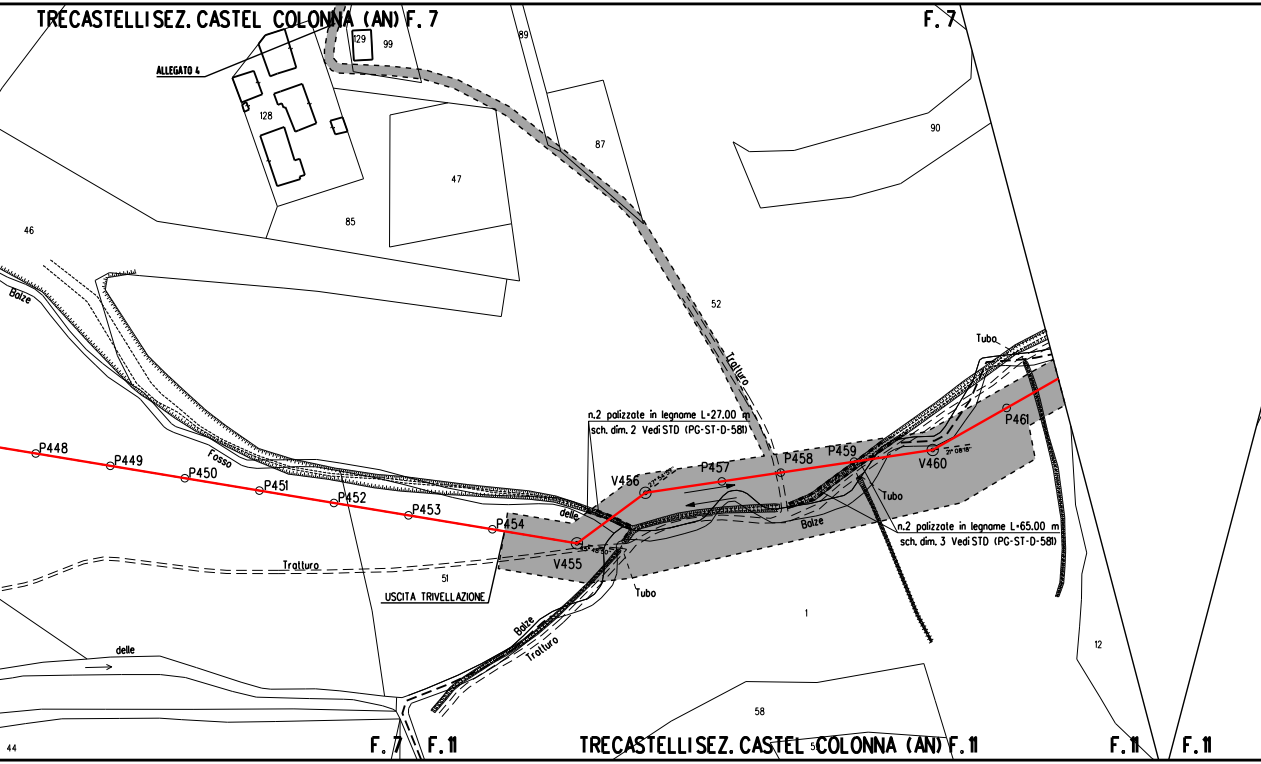
TRECASTELLISEZ. CASTEL COLONNA (AN) F. 7
F. 7
ALLEGATO 4
129
99
89
128
87
90
47
46
85
52
Tratturo
Balze
Fosso
delle
P448
P449
P450
P451
P452
P453
P454
V455
V456
P457
P458
P459
V460
P461
Tubo
n.2 palizzate in legname L=27.00 m
sch. dim. 2 Vedi STD (PG-ST-D-581)
n.2 palizzate in legname L=65.00 m
sch. dim. 3 Vedi STD (PG-ST-D-581)
Balze
Tubo
Tratturo
51
USCITA TRIVELLAZIONE
Tubo
1
Balze
Tratturo
delle
12
58
44
F. 7
F. 11
TRECASTELLISEZ. CASTEL COLONNA (AN) F. 11
F. 11
F. 11

⩾1.50 m

PN

PN

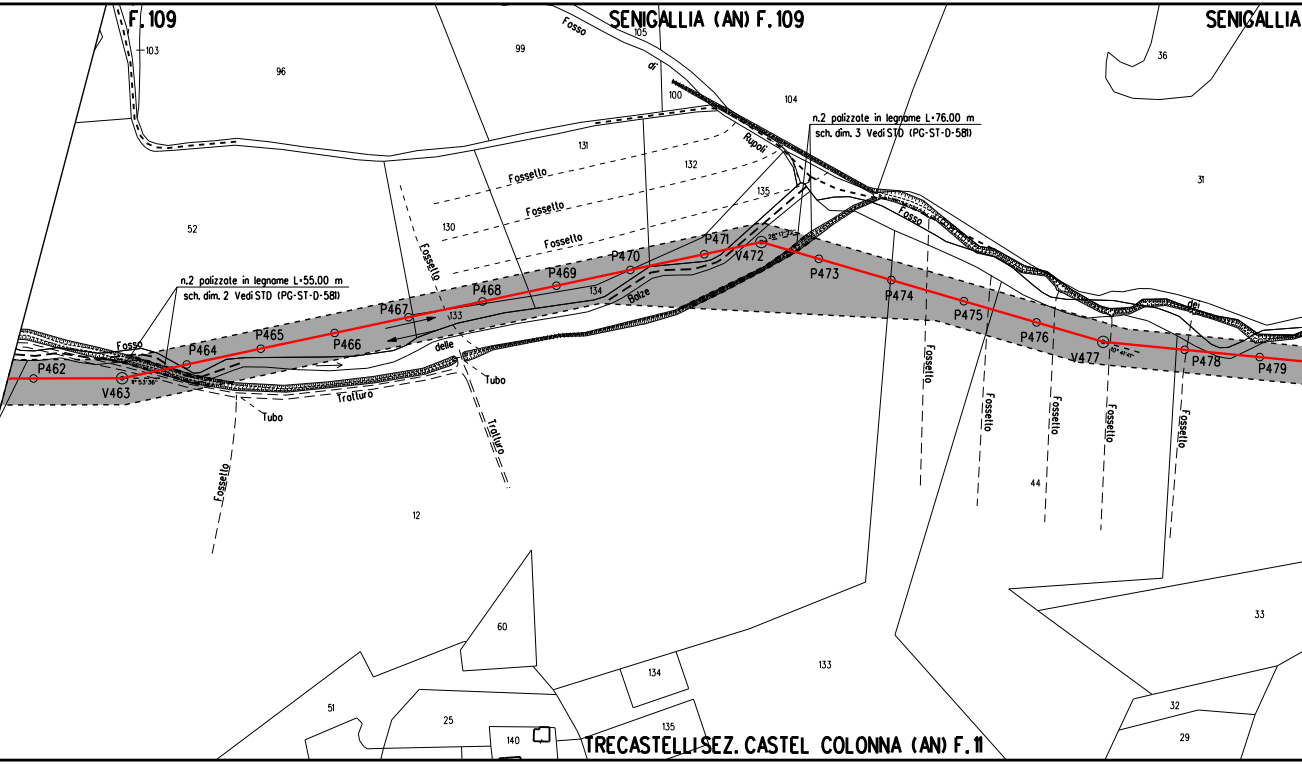

F.109
SENIGALLIA (AN) F.109
SENIGALLIA
TRECASTELLI SEZ. CASTEL COLONNA (AN) F.11
103
96
99
105
100
104
36
31
131
132
135
130
52
134
133
12
44
60
33
51
25
140
135
32
29
Fosso
di
Rupoli
Fosso
dei
Fossello
Fossello
Fossello
Fossello
Fossello
Fossello
Fossello
Fossello
Fossello
Fossello
Fosso
Balze
delle
Tubo
Tubo
Tratturo
Tratturo
n.2 palizzate in legname L=55.00 m
sch. dim. 2 Vedi STD (PG-ST-D-581)
n.2 palizzate in legname L=76.00 m
sch. dim. 3 Vedi STD (PG-ST-D-581)
P462
V463
9°53'36"
P464
P465
P466
P467
P468
P469
P470
P471
V472
28°17'22"
P473
P474
P475
P476
V477
10°41'41"
P478
P479

⩾1.50 m

PR

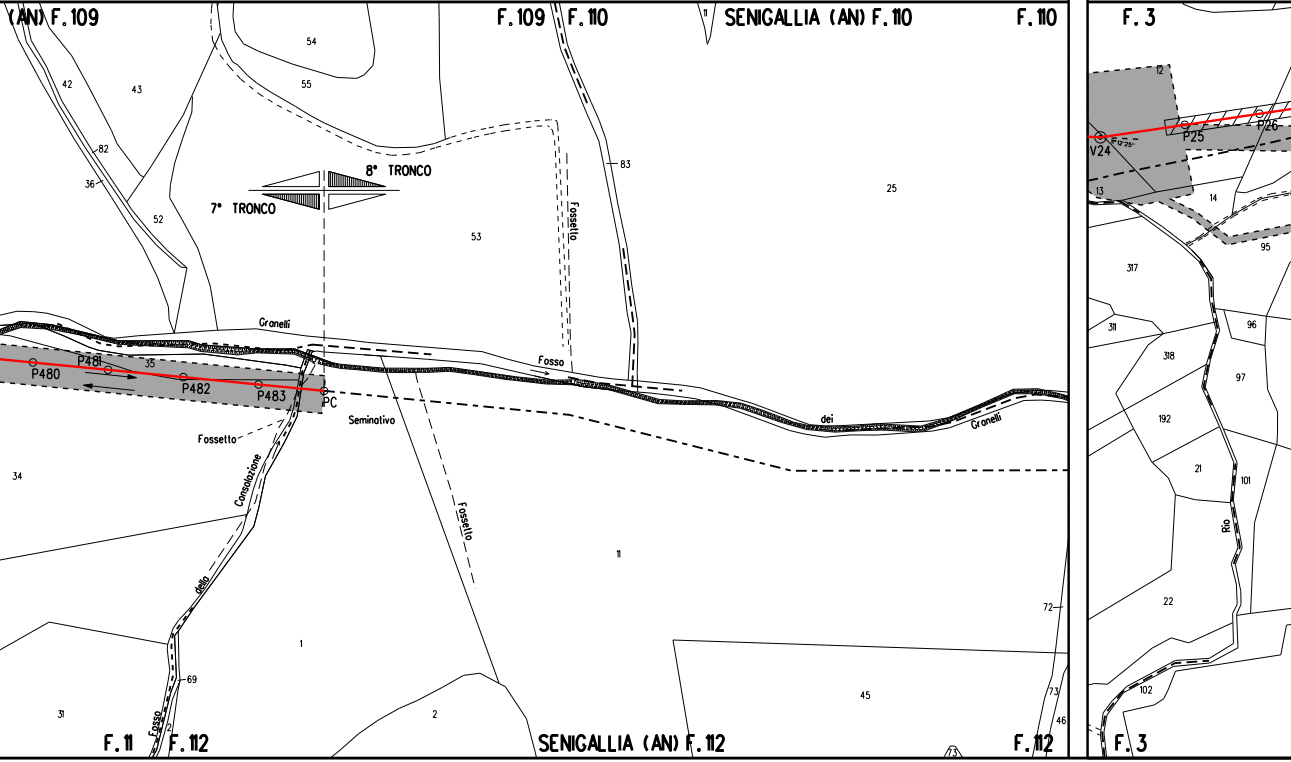
(AN) F.109
F.109
F.110
SENIGALLIA (AN) F.110
F.110
F.3
8° TRONCO
7° TRONCO
54
55
42
43
82
36
52
53
83
25
Fossetto
Granelli
Fosso
dei
Granelli
P480
P481
35
P482
P483
PC
Seminativo
Fossetto
Consolazione
della
Fosso
Fossetto
34
11
1
69
31
2
45
72
73
46
F.11
F.112
SENIGALLIA (AN) F.112
F.112
12
V24
P25
P26
13
14
95
317
311
96
318
97
192
21
101
Rio
22
102
F.3

ALLEGATO 1

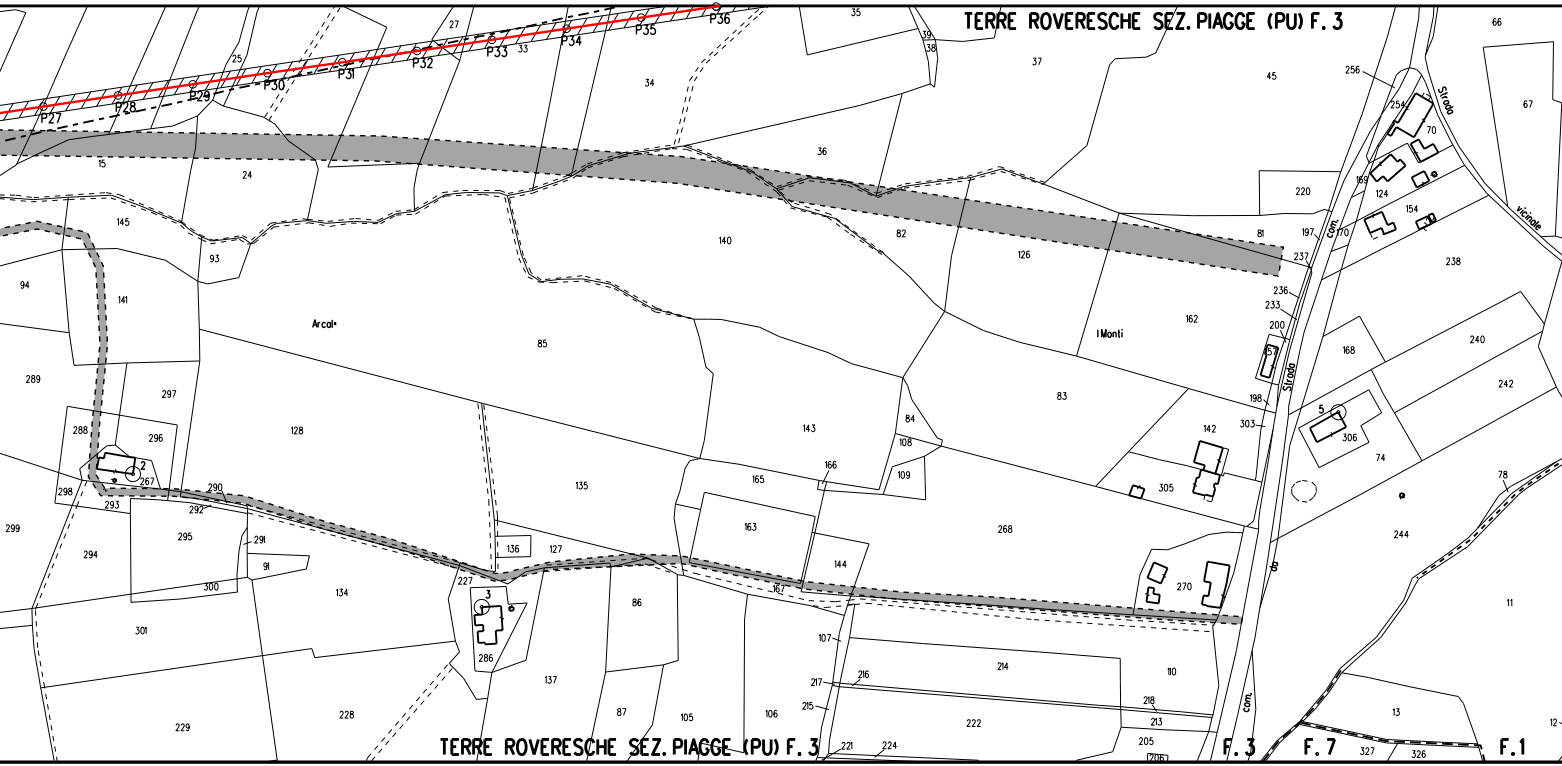
TERRE ROVERESCHE SEZ. PIAGGE (PU) F. 3
P27
P28
P29
P30
P31
P32
P33
P34
P35
P36
Arcale
I Monti
Strada
vicinale
Strada
com.
com.
F. 3
F. 7
F. 1
1
2
3
5
15
24
25
27
33
34
35
36
37
38
39
45
66
67
70
74
78
81
82
83
84
85
86
87
91
93
94
106
107
108
109
110
11
12
13
124
126
127
128
134
135
136
137
140
141
142
143
144
145
154
162
163
165
166
167
168
169
170
197
198
200
205
206
213
214
215
216
217
218
220
221
222
224
227
228
229
233
236
237
238
240
242
244
254
256
267
268
270
286
288
289
290
291
292
293
294
295
296
297
298
299
300
301
303
305
306
326
327
TERRE ROVERESCHE SEZ. PIAGGE (PU) F. 3

ALLEGATO 2

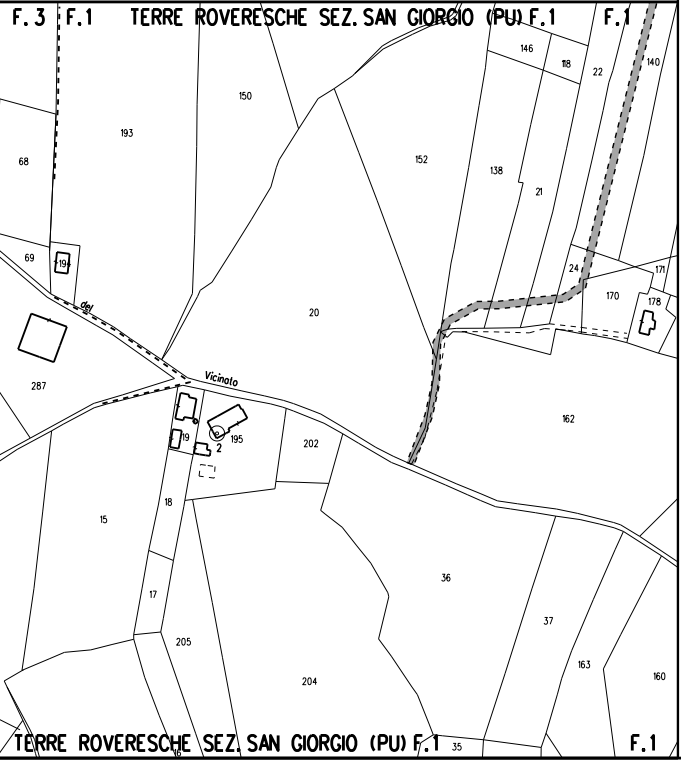
F. 3
F. 1
TERRE ROVERESCHE SEZ. SAN GIORGIO (PU) F. 1
F. 1
146
118
22
140
150
193
68
152
138
21
69
194
24
171
170
178
del
20
Vicinato
287
162
19
195
2
202
18
15
36
17
37
205
163
204
160
TERRE ROVERESCHE SEZ. SAN GIORGIO (PU) F. 1
16
35
F. 1

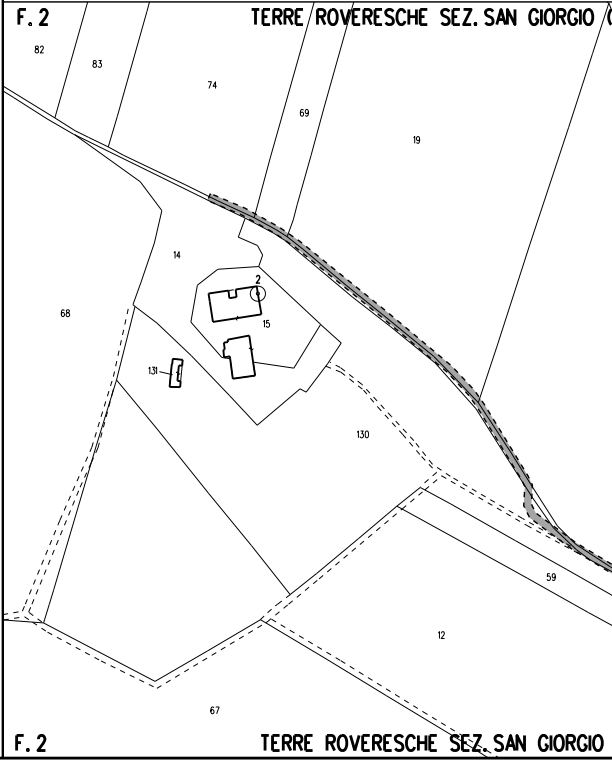
F. 2
TERRE ROVERESCHE SEZ. SAN GIORGIO (
82
83
74
69
19
14
2
68
15
131
130
59
12
67
F. 2
TERRE ROVERESCHE SEZ. SAN GIORGIO

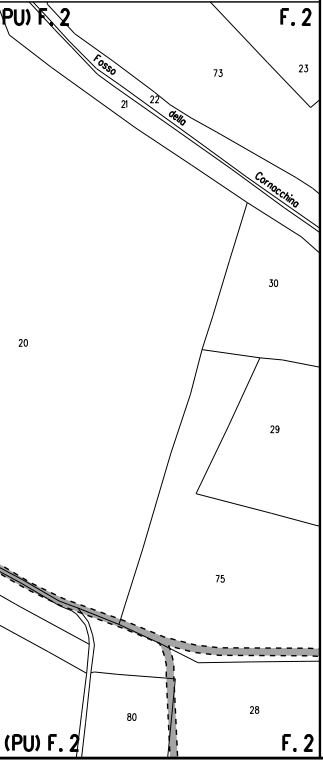
(PU) F. 2
F. 2
Fosso della Cornacchina
73
23
21
22
30
20
29
75
80
28
(PU) F. 2
F. 2

ALLEGATO 3

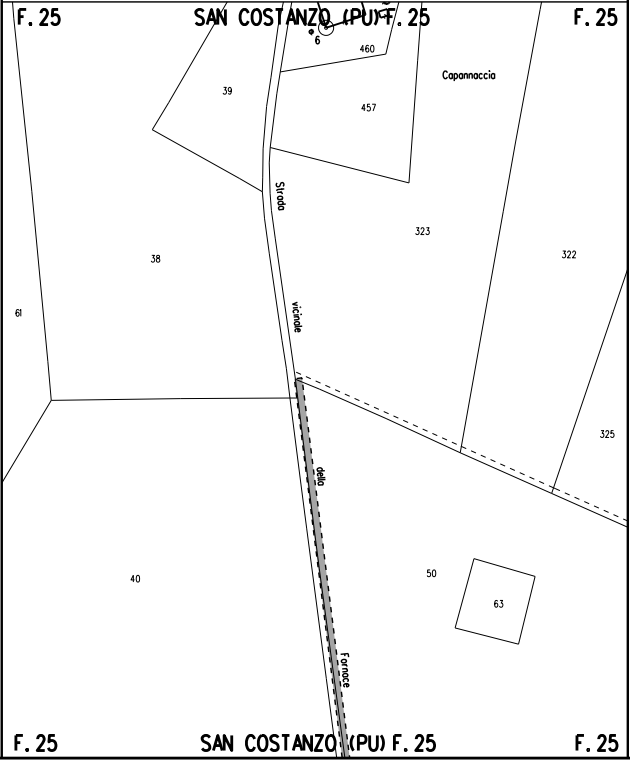
F. 25
SAN COSTANZO (PU) F. 25
F. 25
6
460
39
457
Capannaccia
Strada vicinale della Fornace
323
38
322
61
325
40
50
63
F. 25
SAN COSTANZO (PU) F. 25
F. 25

ALLEGATO 4

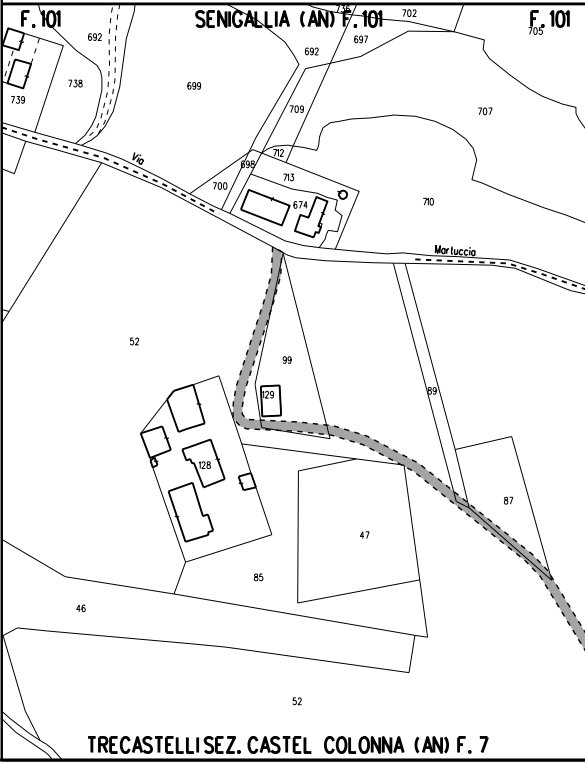
F. 101
SENIGALLIA (AN) F. 101
F. 101
736
702
705
692
697
692
738
739
699
709
707
712
698
713
700
674
710
Via Martuccia
52
99
129
89
128
87
47
85
46
52
TRECASTELLI SEZ. CASTEL COLONNA (AN) F. 7

LEGENDA

▨	10.00 m 14.00 m	AREA DI OCCUPAZIONE LAVORI (RISTRETTA 8 :12 m)
⇄		AREA DI MONTAGGIO E TRANSITO
━━		METANODOTTO IN PROGETTO
▬ ▬		metanodotto in esercizio con sola posa cavo telecomando
- - - - - - -		metanodotto in esercizio
— - — - —		metanodotto in progetto da altra opera
- - - - - - -		metanodotto in dismissione

SIMBOLI

◎ V1	vertice
○ P1	picchetto
◍	caposaldo

ABBREVIAZIONI

PN	area di passaggio con pista normale
PI	area di passaggio con inversione di pista
PR	area di passaggio con pista ristretta
PP	pista particolare

Firmato digitalmente da

Rocco Vincenzo Monaco

CN = Monaco Rocco Vincenzo
C = IT

NOTE

1. In corrispondenza di parallelismi e/o interferenze dell'area di passaggio con linee elettriche aeree, l'appaltatore dovra' procedere all'esatta determinazione dell'altezza dei conduttori e del loro voltaggio in modo da poter adottare i necessari provvedimenti di sicurezza propedeutici alla esecuzione dei lavori di costruzione.
2. L'appaltatore dovra' procedere all'esatto accertamento di cavi, tubazioni e fogne interrate interferenti con la linea, mediante scavi a mano.

▨	PIANTE DA SALVAGUARDARE

NOTA: Planimetria catastale aggiornata a Ottobre 2019

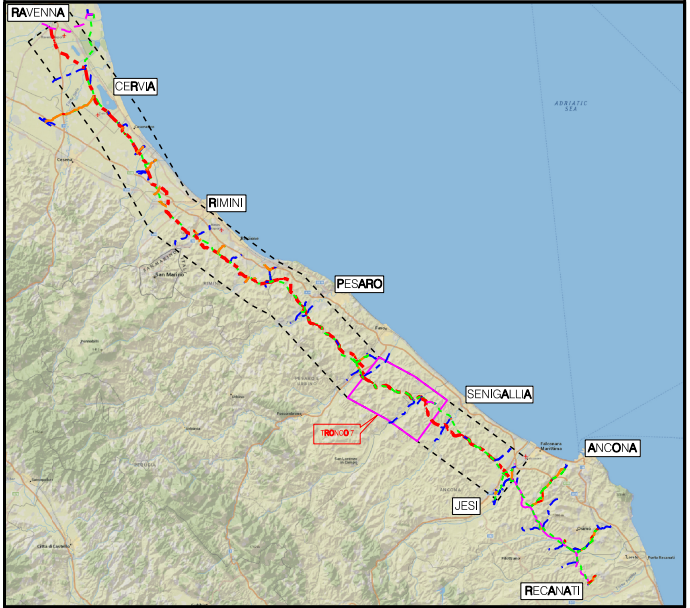
RAVENNA
CERVIA
RIMINI
PESARO
SENIGALLIA
TRONCO 7
ANCONA
JESI
RECANATI
ADRIATIC SEA

COROGRAFIA Scala 1:500.000

Nei Comuni di TERRE ROVERESCHE (SEZ. PIAGGE), TERRE ROVERESCHE (SEZ. SAN GIORGIO), SAN COSTANZO, TRECASTELLI (SEZ. MONTERADO), MONTE PORZIO, TRECASTELLI (SEZ. CASTEL COLONNA), SENIGALLIA

1	Nov. 2020	INSERITE COMPETENZE P6, P9, P12 E P46 - VALIDO PER APPALTO	M.TARINI	F.MARCHETTI	V.FORLIVESI G.GIOVANNIN
0	Giugno 2020	EMISSIONE PER APPALTO	M.TARINI	F.MARCHETTI	V.FORLIVESI G.GIOVANNIN
Rev.	DATA	DESCRIZIONE	ELABORATO	VERIFICATO	APPROVATO AUTORIZZATO

snam

PROGETTISTA TechnipFMC

Rif. TPIDL: 081400C-107-DW-3252-44
TECHNIP ITALY DIREZIONE LAVORI S.p.A.

COMMESSA	CODICE TEC.
NR/17350/R-L01	C.T. 20203

RIFACIMENTO METANODOTTO RAVENNA - CHIETI
TRATTO RAVENNA - JESI DN 650 (26"), DP 75 bar
7° TRONCO Terre Roveresche - Senigallia

PLANIMETRIA CATASTALE CON AREE OCCUPAZIONE LAVORI

DIS. N.	PG-PL-61E-703		
REVISIONE	1		
FG.	1	DI	1
SCALA	1:2000		