DATI TECNICI FUNZIONALI

COPERTURA MINIMA DELLA CONDOTTA		≥1.50 m
AREA DI PASSAGGIO		PN

CONFINI AMMINISTRATIVI

DATI CARATTERISTICI

DATI DI COSTRUZIONE

PRESSIONE DI PROGETTO 75.0 bar
PRESSIONE MASSIMA DI ESERCIZIO (MOP) 70.0 bar
GRADO DI UTILIZZAZIONE DICHIARATO f = 0.72
DIAMETRO PREVALENTE = 650.0 (DN)

REALIZZATO IN CONFORMITA' AL D.M.17/04/2008
CONFORMITA' AL D.M NUMERO D.M.17/04/2008
PER MODIFICHE REALIZZATE SUCCESSIVAMENTE

RIVESTIMENTO GIUNTI DI SALDATURA
FASCE TERMORESTRINGENTI

IMPIANTO MUNITO DI CAVO TELE

DATI GENERALI

DN	650	SP	11.1	[UNI-EN]	13627.07 m
DN	650	SP	15.9	[UNI-EN]	60.00 m
DN	650	DA MANTENERE IN ESERC.			1617.35 m

LUNGHEZZA TOTALE IMPIANTO 15304.42 m

FASE EMISSIONE Appalto

PLANIMETRIA 1:2000

CONFINI AMMINISTRATIVI

PES. SEZ. CANDELARA (PU) F. 9

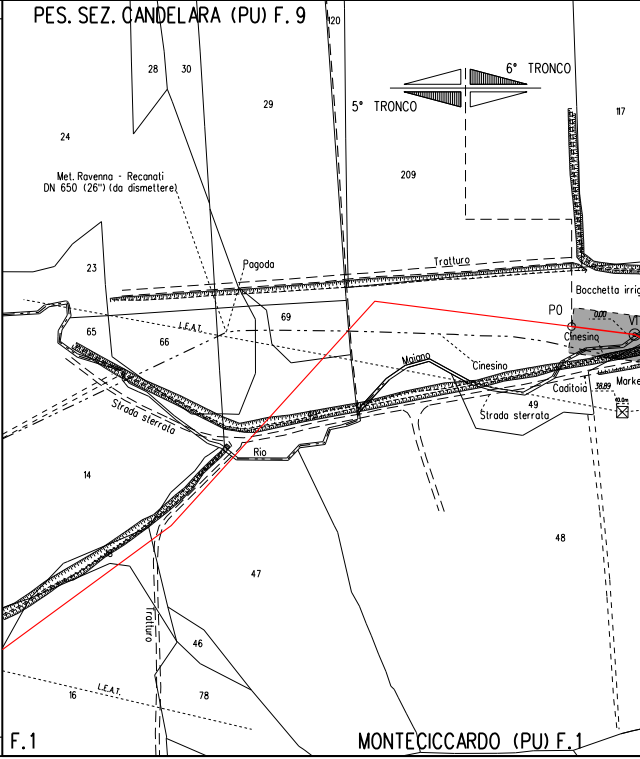
120
28
30
29
6° TRONCO
5° TRONCO
117
24
209
Met. Ravenna - Recanati
DN 650 (26") (da dismettere)
23
Pagoda
Tratturo
Bocchetta irrig
P0
0.00
VT
Cinesino
69
65
66
L.E.A.T.
Maiano
Cinesino
Caditoia
38.89
Marke
49
Strada sterrata
Strada sterrata
Rio
14
48
47
Tratturo
46
16
L.E.A.T.
78

F.1

MONTECICCARDO (PU) F.1

Il presente disegno e' di proprieta' aziendale - La Societa' tutelera' i propri diritti a termine di legge.

⩾1.50 m	⩾1.50 m
PP	PN

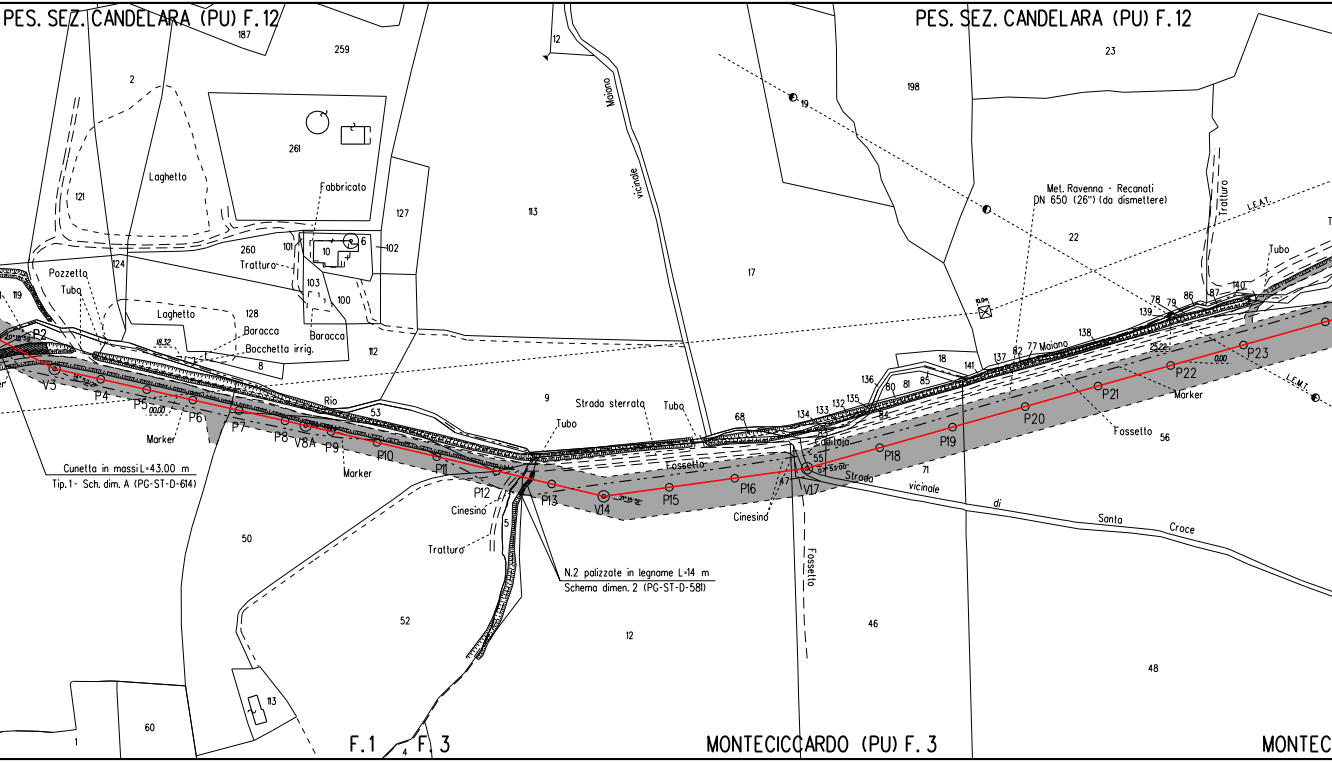
PES. SEZ. CANDELARA (PU) F.12
PES. SEZ. CANDELARA (PU) F.12
MONTECICCARDO (PU) F. 3
F.1
F. 3
Laghetto
Fabbricato
Trattturo
Pozzetto
Tubo
Laghetto
Baracca
Baracca
Bocchetta irrig.
Rio
Cunetta in massi L=43.00 m
Tip.1 - Sch. dim. A (PG-ST-D-614)
Marker
Marker
Cinesino
Trattturo
N.2 palizzate in legname L=14 m
Schema dimen. 2 (PG-ST-D-581)
Strada sterrata
Tubo
Tubo
Maiano
vicinale
Fossetto
Cinesino
Cadetoja
Strada
vicinale
di
Santa
Croce
Fossetto
Met. Ravenna - Recanati
DN 650 (26") (da dismettere)
Tratturo
Tubo
Maiano
Fossetto
Marker
L.E.A.T.
V3
P2
P4
P5
P6
P7
P8
V8A
P9
P10
P11
P12
P13
V14
P15
P16
V17
P18
P19
P20
P21
P22
P23
187
259
2
261
121
124
260
101
10
6
102
127
103
100
128
8
112
113
9
53
12
17
19
198
23
22
18
141
137
82
77
138
139
78
79
86
87
140
136
80
81
85
134
133
132
135
84
68
55
71
56
5
50
52
12
46
48
113
60
1
4
119

	⩾1.50 m		
	PI	PR-PI	

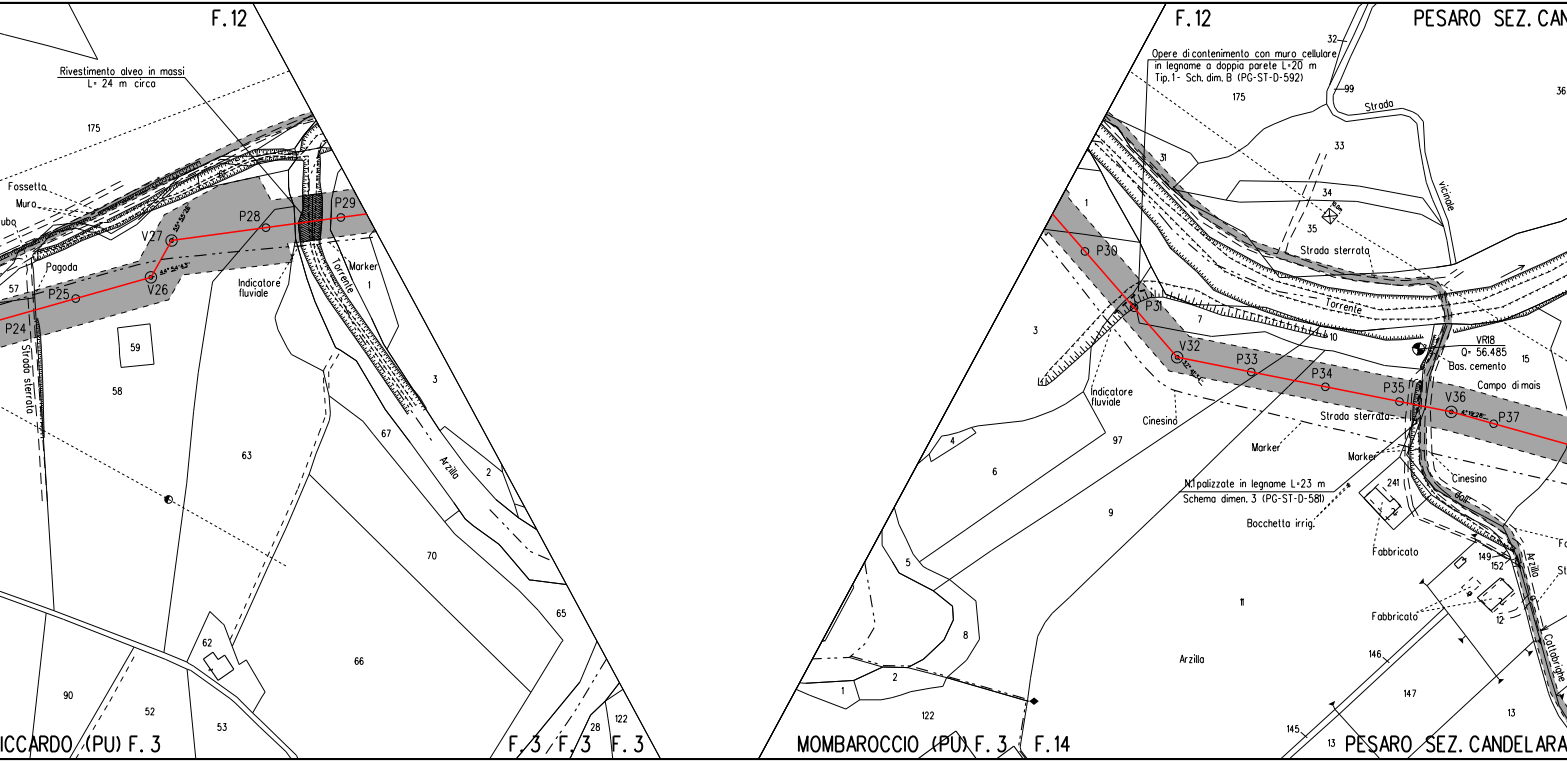
F.12
Rivestimento alveo in massi
L= 24 m circa
175
Fossetto
Muro
ubo
V27
P28
P29
V26
Pagoda
P25
57
P24
Strada sterrata
59
58
Indicatore fluviale
Marker
Torrente
1
3
63
67
Arzilla
2
70
65
66
62
90
52
53
28
122
ICCARDO (PU) F. 3
F. 3
F. 3
F. 3
F. 12
PESARO SEZ. CAN
32
Opere di contenimento con muro cellulare in legname a doppia parete L=20 m Tip.1 - Sch. dim. B (PG-ST-D-592)
99
175
36
Strada
vicinale
33
31
34
35
Strada sterrata
1
P30
Torrente
P31
7
10
3
V32
P33
P34
P35
V36
P37
VR18
Q= 56.485
Bas. cemento
15
Campo di mais
Indicatore fluviale
Cinesino
Strada sterrata
4
97
Marker
Marker
6
N.1 palizzate in legname L=23 m
Schema dimen. 3 (PG-ST-D-581)
241
Cinesino
9
Bocchetta irrig.
Fabbricato
149
152
Arzilla
5
11
Fabbricato
12
8
Cattabrighe
2
146
147
1
Arzilla
122
13
145
13
MOMBAROCCIO (PU) F. 3
F. 14
PESARO SEZ. CANDELARA

⩾1.50 m

PI	NO PISTA	PN

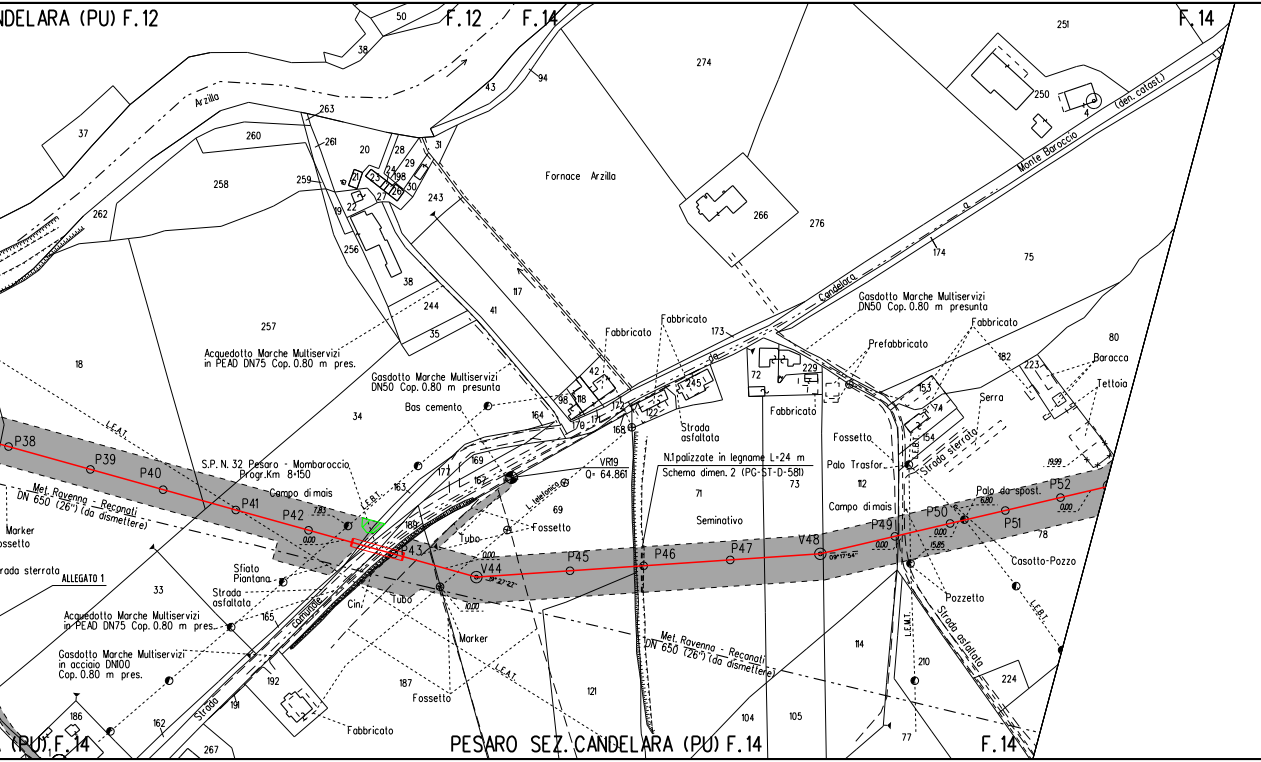
NDELARA (PU) F.12
F.12
F.14
F.14
Arzilla
Fornace Arzilla
Monte Baroccio (den. catast.)
Candelara
Strada asfaltata
Fabbricato
Fabbricato
Fabbricato
Fabbricato
Fabbricato
Prefabbricato
Serra
Baracca
Tettoia
Strada sterrata
Acquedotto Marche Multiservizi in PEAD DN75 Cop. 0.80 m pres.
Gasdotto Marche Multiservizi DN50 Cop. 0.80 m presunta
Gasdotto Marche Multiservizi DN50 Cop. 0.80 m presunta
Bas cemento
S.P. N. 32 Pesaro - Mombaroccio Progr.Km 8+150
VR19 Q= 64.861
N.1 palizzate in legname L=24 m Schema dimen. 2 (PC-ST-D-581)
Campo di mais
Campo di mais
Seminativo
Fossetto
Fossetto
Fossetto
Palo Trasf.
Palo da spost.
Casotto-Pozzo
Pozzetto
Met. Ravenna - Reconati DN 650 (26") (da dismettere)
Met. Ravenna - Reconati DN 650 (26") (da dismettere)
Marker
Marker
ossetto
rada sterrata
ALLEGATO 1
Sfiato Piantana
Strada asfaltata
Acquedotto Marche Multiservizi in PEAD DN75 Cop. 0.80 m pres.
Gasdotto Marche Multiservizi in acciaio DN100 Cop. 0.80 m pres.
Tubo
Tubo
Cin.
Strada
Camionale
L.E.A.T.
L.E.B.T.
L.E.M.T.
L.E.A.T.
Strada asfaltata
P38
P39
P40
P41
P42
P43
V44
P45
P46
P47
V48
P49
P50
P51
P52
0.00
1.85
6.80
PESARO SEZ. CANDELARA (PU) F.14
(PU) F.14
F.14
251
250
274
94
43
50
38
37
263
260
261
20
28
29
31
258
259
262
256
243
38
244
41
35
117
266
276
174
75
80
223
182
257
18
34
163
169
171
162
164
168
172
173
42
98
118
170
171
122
245
72
229
153
154
74
71
73
112
69
33
165
192
191
186
162
267
187
121
104
105
114
210
224
77
78
1999

⩾1.50 m

PN

NO PISTA

PI

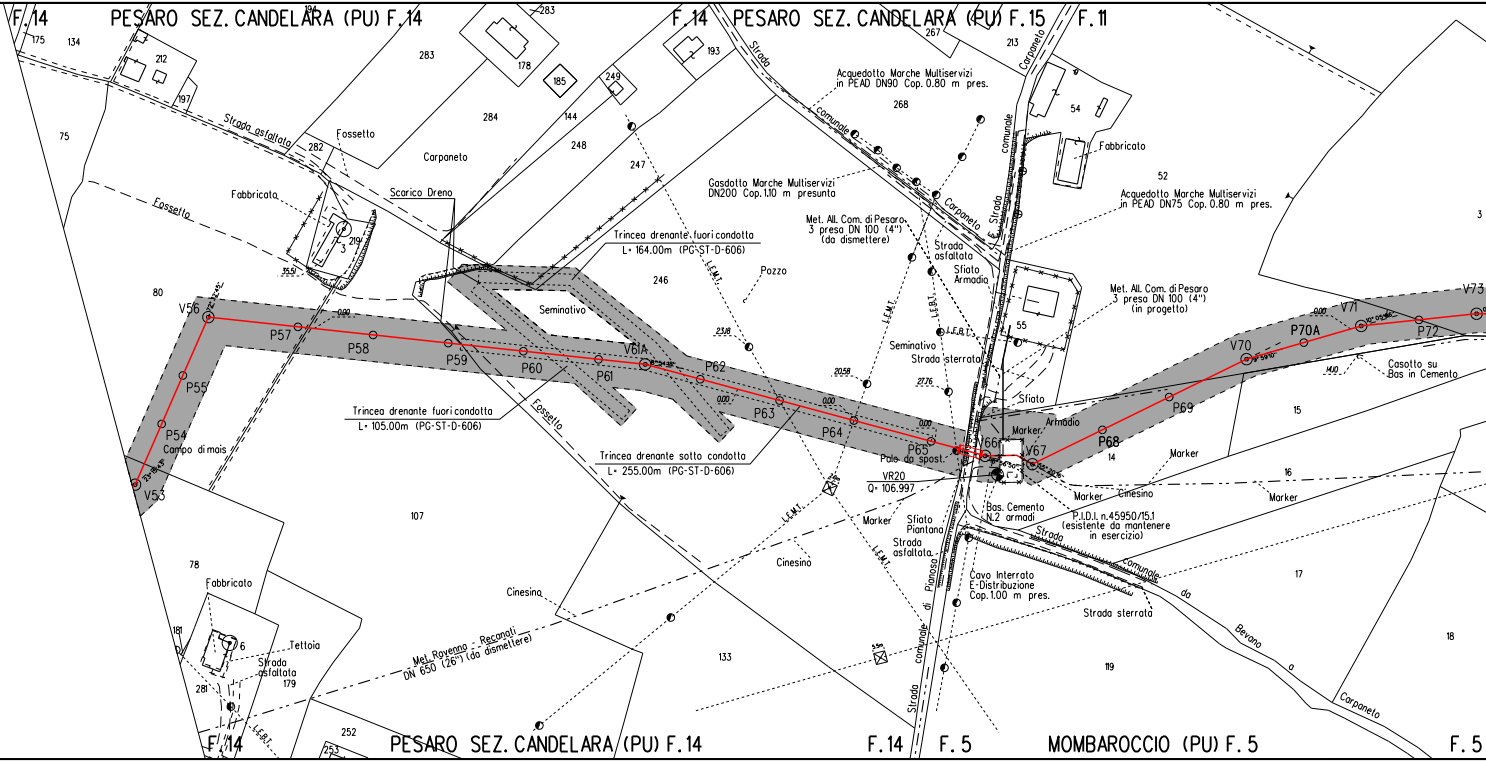
F. 14
PESARO SEZ. CANDELARA (PU) F. 14
F. 14
PESARO SEZ. CANDELARA (PU) F. 15
F. 11
175
134
194
212
197
283
178
185
249
193
267
213
75
Strada asfaltata
282
Fossetto
284
144
248
247
Carpaneto
Fabbricato
Fossetto
Scarico Dreno
219
3
35.51
Trincea drenante fuori condotta
L= 164.00m (PG-ST-D-606)
246
Seminativo
Pozzo
L.E.M.T.
80
V56
0.00
P57
P58
P59
P60
V61A
P61
P62
P55
P54
Campo di mais
V53
Trincea drenante fuori condotta
L= 105.00m (PG-ST-D-606)
Fossetto
Trincea drenante sotto condotta
L= 255.00m (PG-ST-D-606)
Strada comunale Carpaneto
Acquedotto Marche Multiservizi
in PEAD DN90 Cop. 0.80 m pres.
268
Gasdotto Marche Multiservizi
DN200 Cop. 1.10 m presunta
Met. All. Com. di Pesaro
3 presa DN 100 (4")
(da dismettere)
Strada asfaltata
Sfiato
Armadio
L.E.M.T.
L.E.B.T.
L.E.B.T.
Seminativo
Strada sterrata
23.18
20.58
27.76
0.00
P63
P64
P65
Palo da spost.
VR20
Q= 106.997
Strada comunale
Carpaneto
54
Fabbricato
52
Acquedotto Marche Multiservizi
in PEAD DN75 Cop. 0.80 m pres.
3
Met. All. Com. di Pesaro
3 presa DN 100 (4")
(in progetto)
55
Sfiato
V66
Marker
Armadio
V67
P68
P69
V70
P70A
V71
P72
V73
14.10
Casotto su
Bas in Cemento
15
14
16
Marker
Marker
Cinesino
Marker
Bas. Cemento
N.2 armadi
P.I.D.I. n.45950/15.1
(esistente da mantenere
in esercizio)
Marker
Sfiato
Piantana
Strada
asfaltata
Cinesino
Cavo Interrato
E-Distribuzione
Cop. 1.00 m pres.
Strada comunale da Bevano a Carpaneto
Strada sterrata
17
18
119
107
78
Fabbricato
181
6
Tettoia
Strada
asfaltata
179
281
Cinesino
Met. Ravenna - Recanati
DN 650 (26") (da dismettere)
133
L.E.M.T.
L.E.B.T.
5.5m
Strada comunale di Pianosa
252
253
F. 14
PESARO SEZ. CANDELARA (PU) F. 14
F. 14
F. 5
MOMBAROCCIO (PU) F. 5
F. 5

≥ 1.50 m

PI

PR-PI

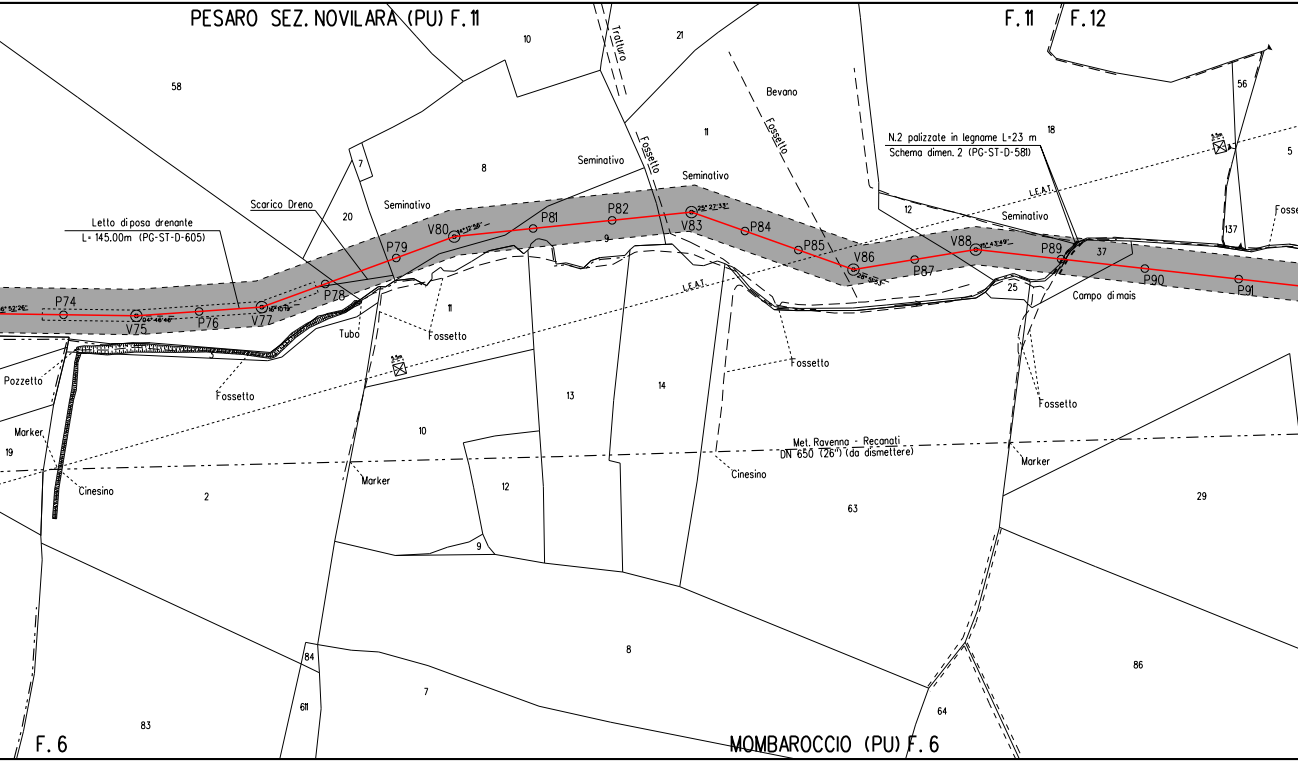
PESARO SEZ. NOVILARA (PU) F. 11
F. 11
F. 12
Tratturo
Fossetto
Bevano
Fossetto
58
10
21
11
18
56
5
Fosse
7
8
20
Seminativo
Seminativo
Seminativo
Seminativo
Scarico Dreno
Letto di posa drenante
L= 145.00m (PG-ST-D-605)
N.2 palizzate in legname L=23 m
Schema dimen. 2 (PG-ST-D-581)
L.E.A.T.
L.E.A.T.
12
137
P74
V75
P76
V77
P78
P79
V80
P81
P82
V83
P84
P85
V86
P87
V88
P89
P90
P91
9
37
25
Campo di mais
Tubo
11
Fossetto
Fossetto
Fossetto
Fossetto
Pozzetto
Marker
19
Cinesino
2
10
Marker
13
14
12
9
Cinesino
Met. Ravenna - Recanati
DN 650 (26") (da dismettere)
63
Marker
29
84
8
611
7
83
64
86
F. 6
MOMBAROCCIO (PU) F. 6

⩾1.50 m

PI	PI	PP

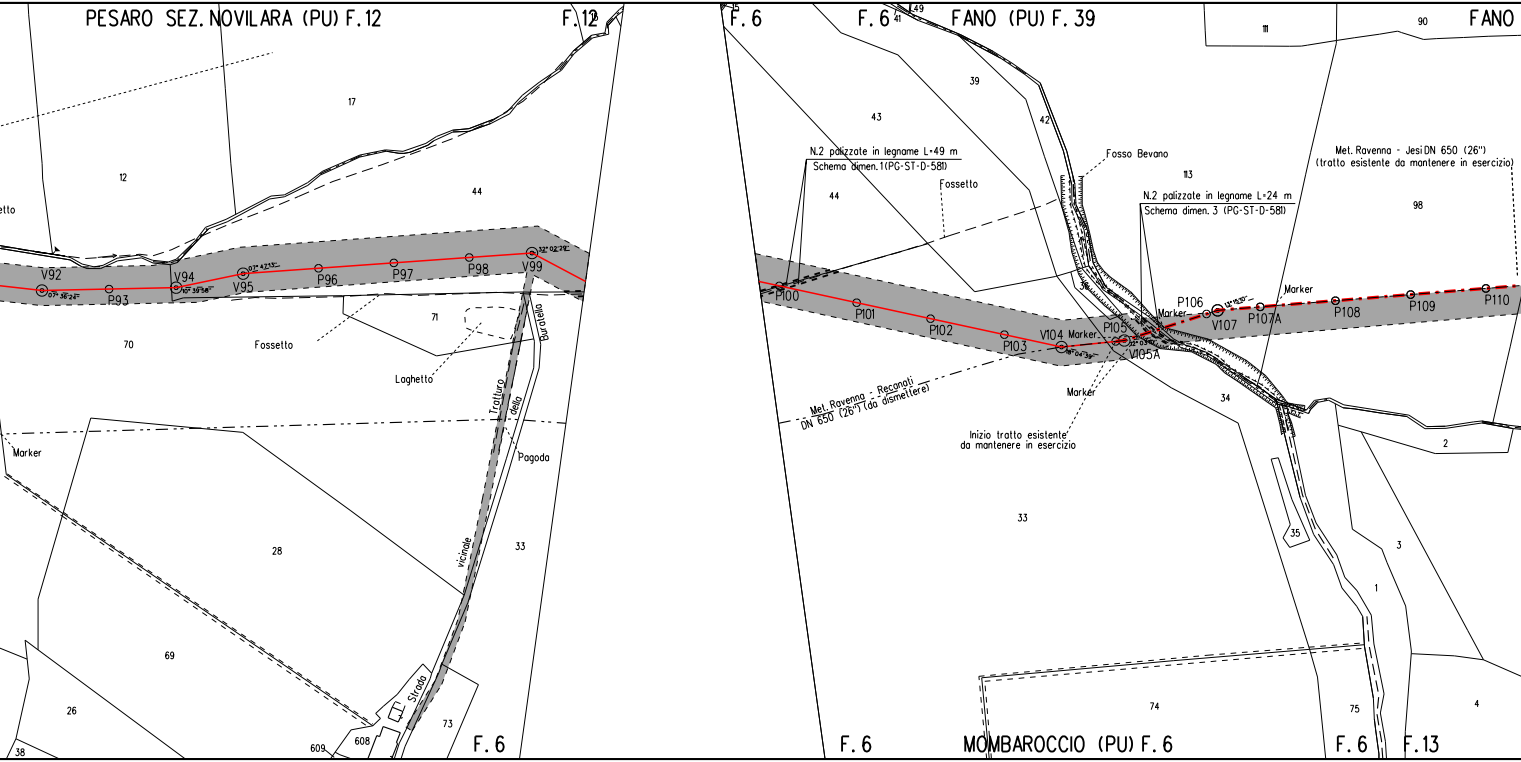
PESARO SEZ. NOVILARA (PU) F. 12
F. 12
F. 6
F. 6
FANO (PU) F. 39
FANO
17
12
44
etto
V92
07° 36' 24"
P93
V94
10° 39' 58"
V95
07° 42' 13"
P96
P97
P98
V99
32° 02' 29"
70
71
Fossetto
Laghetto
Tratturo della Buratello
Pagoda
Strada vicinale
Marker
28
33
69
26
38
609
608
73
F. 6
F. 6
MOMBAROCCIO (PU) F. 6
F. 6
F. 13
43
39
42
41
49
111
90
N.2 palizzate in legname L=49 m
Schema dimen. 1 (PG-ST-D-581)
Fossetto
44
Fosso Bevano
113
N.2 palizzate in legname L=24 m
Schema dimen. 3 (PG-ST-D-581)
Met. Ravenna - Jesi DN 650 (26")
(tratto esistente da mantenere in esercizio)
98
P100
P101
P102
P103
V104
18° 04' 39"
Marker
P105
V105A
22° 03' 07"
Marker
P106
V107
12° 15' 30"
P107A
Marker
P108
P109
P110
36
Met. Ravenna - Recanati
DN 650 (26") (da dismettere)
Marker
Inizio tratto esistente
da mantenere in esercizio
34
2
33
35
3
1
74
75
4

⩾1.50 m

NO
PISTA

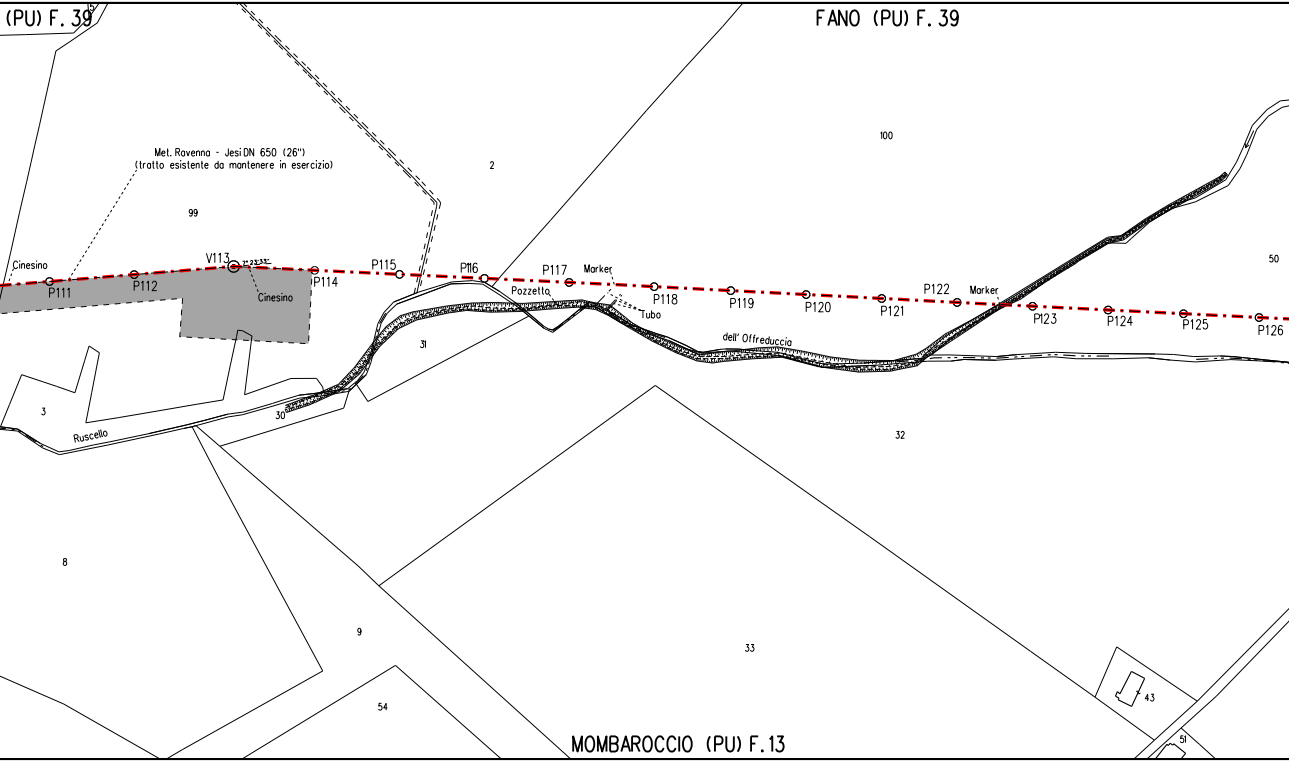
(PU) F. 39
FANO (PU) F. 39
Met. Ravenna - Jesi DN 650 (26")
(tratto esistente da mantenere in esercizio)
99
2
100
50
Cinesino
P111
P112
V113
2°23'33"
Cinesino
P114
P115
P116
P117
Marker
Pozzetto
Tubo
P118
P119
P120
P121
P122
Marker
P123
P124
P125
P126
dell' Offreduccia
31
30
3
Ruscello
32
8
9
33
54
43
51
MOMBAROCCIO (PU) F. 13

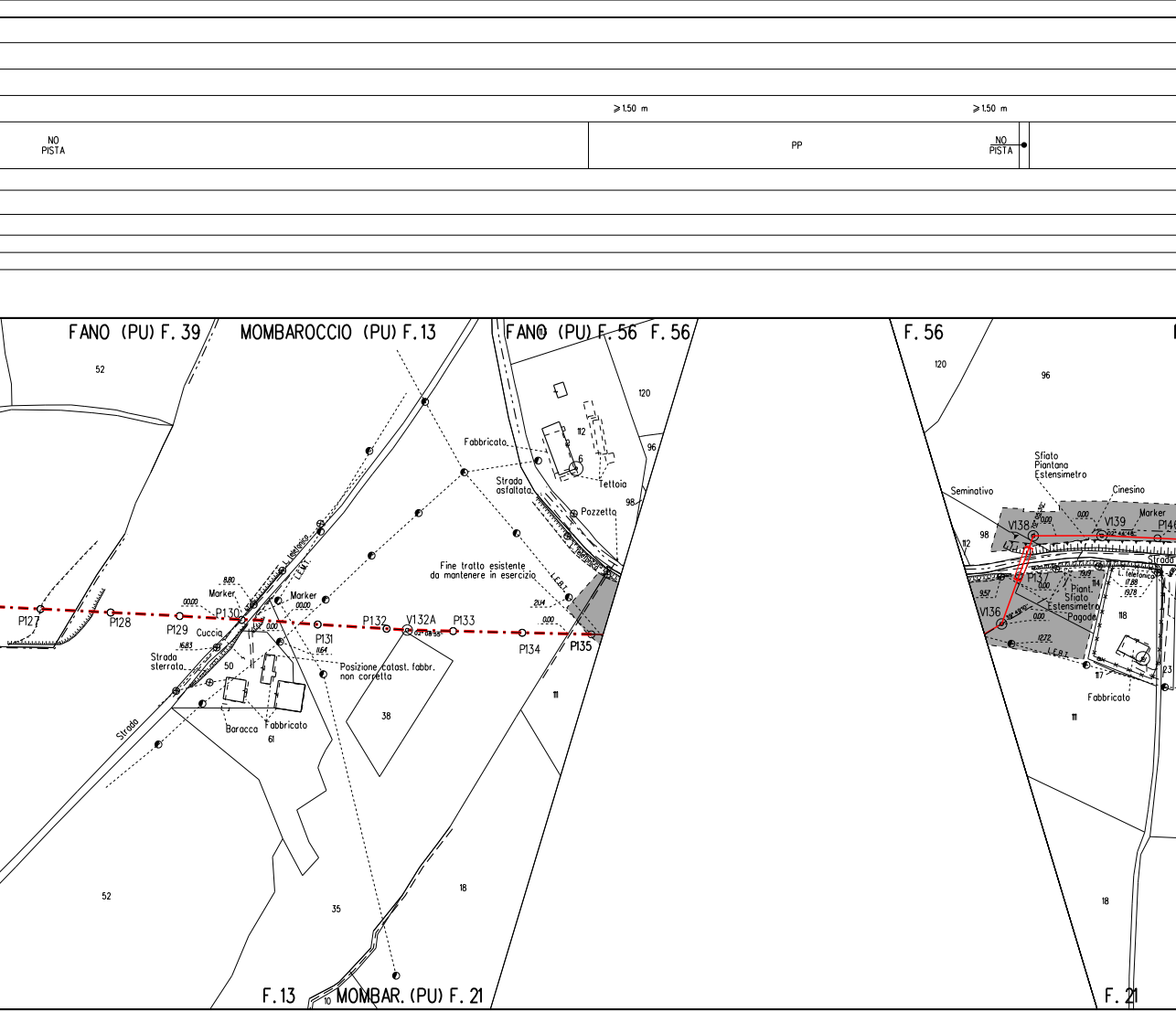
⩾1.50 m
⩾1.50 m
NO PISTA
PP
NO PISTA
FANO (PU) F. 39
MOMBAROCCIO (PU) F. 13
FANO (PU) F. 56
F. 56
F. 56
52
120
96
112
6
Fabbricato
Tettoia
Strada asfaltata
Pozzetto
98
Fine tratto esistente da mantenere in esercizio
L. telefonica
L.E.M.T.
L.E.B.T.
Marker
Marker
8.80
0.00
0.00
0.00
P127
P128
P129
P130
P131
P132
V132A
P133
P134
P135
Cuccia
16.83
11.64
21.14
0.00
Strada sterrato
50
Posizione catast. fabbr. non corretta
38
Baracca
Fabbricato
61
Strada
11
52
35
18
F. 13
MOMBAR. (PU) F. 21
10
Sfiato Piantana Estensimetro
Cinesino
Seminativo
98
112
V138
V139
P140
Marker
Strada
L. telefonica
P137
V136
Piant. Sfiato Estensimetro
Pagoda
114
118
117
Fabbricato
11
18
F. 21
12.72
17.88
19.78
19.19
9.51
0.00

		⩾ 1.50 m	
PP	NO PISTA	PP	

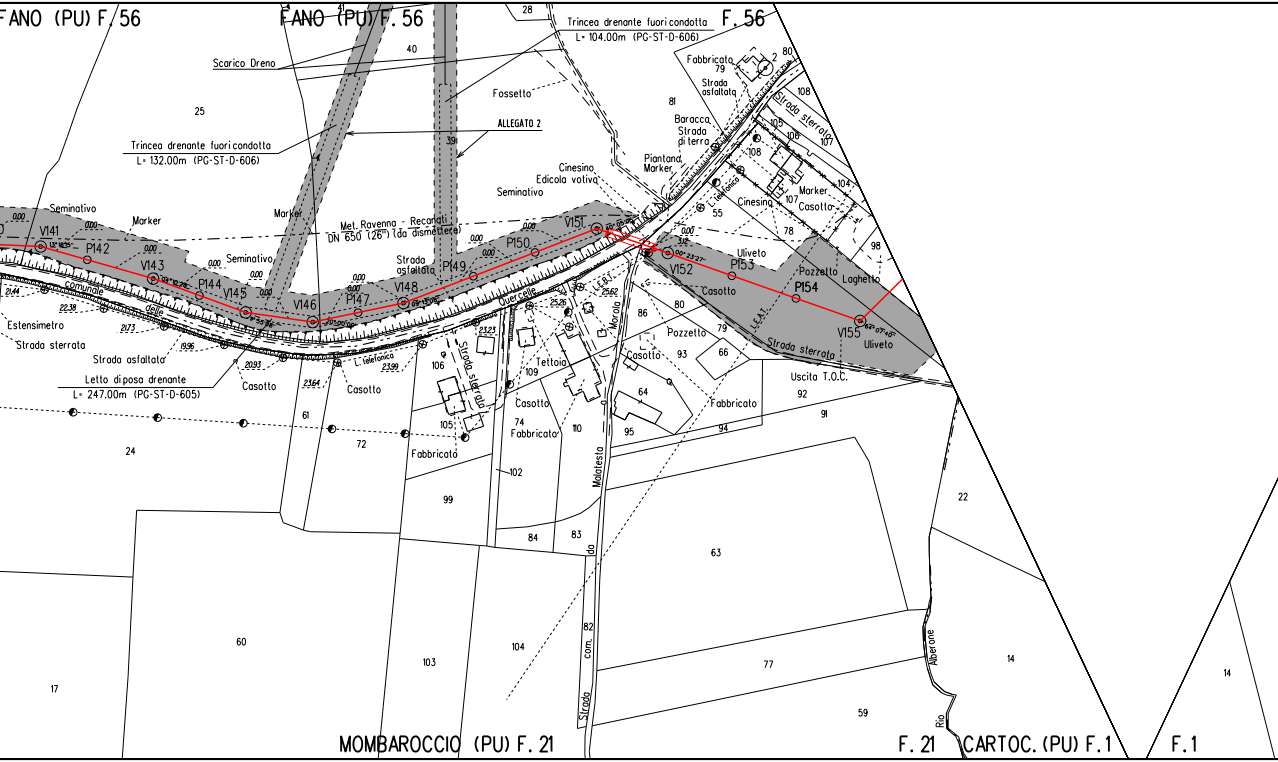
FANO (PU) F. 56
FANO (PU) F. 56
F. 56
Scarico Dreno
Trincea drenante fuori condotta
L= 132.00m (PG-ST-D-606)
Trincea drenante fuori condotta
L= 104.00m (PG-ST-D-606)
ALLEGATO 2
Fossetto
Met. Ravenna - Recanati
DN 650 (26") (da dismettere)
Letto di posa drenante
L= 247.00m (PG-ST-D-605)
V141
P142
V143
P144
V145
V146
P147
V148
P149
P150
V151
V152
P153
P154
V155
Seminativo
Marker
Strada asfaltata
Strada sterrata
Estensimetro
Casotto
Fabbricato
Cinesino
Edicola votiva
Piantana
Baracca
Strada di terra
Strada sterrata
Ulivo
Uliveto
Pozzetto
Laghetto
Tettoia
Uscita T.O.C.
L. telefonica
L.E.B.T.
L.E.A.T.
Strada comunale delle Quercelle
Strada com. da Malatesta
Morola
Rio Alberone
25
40
41
28
39
24
61
72
99
102
84
83
82
60
17
103
104
106
105
109
74
110
95
64
86
80
93
79
66
92
91
94
63
77
59
22
14
14
81
55
78
108
105
106
107
104
98
2
21.44
22.38
21.73
19.96
20.93
23.64
23.99
23.23
25.26
25.62
0.00
3.12
MOMBAROCCIO (PU) F. 21
F. 21
CARTOC. (PU) F. 1
F. 1

⩾1.50 m

NO PISTA

NO PISTA

NO PISTA

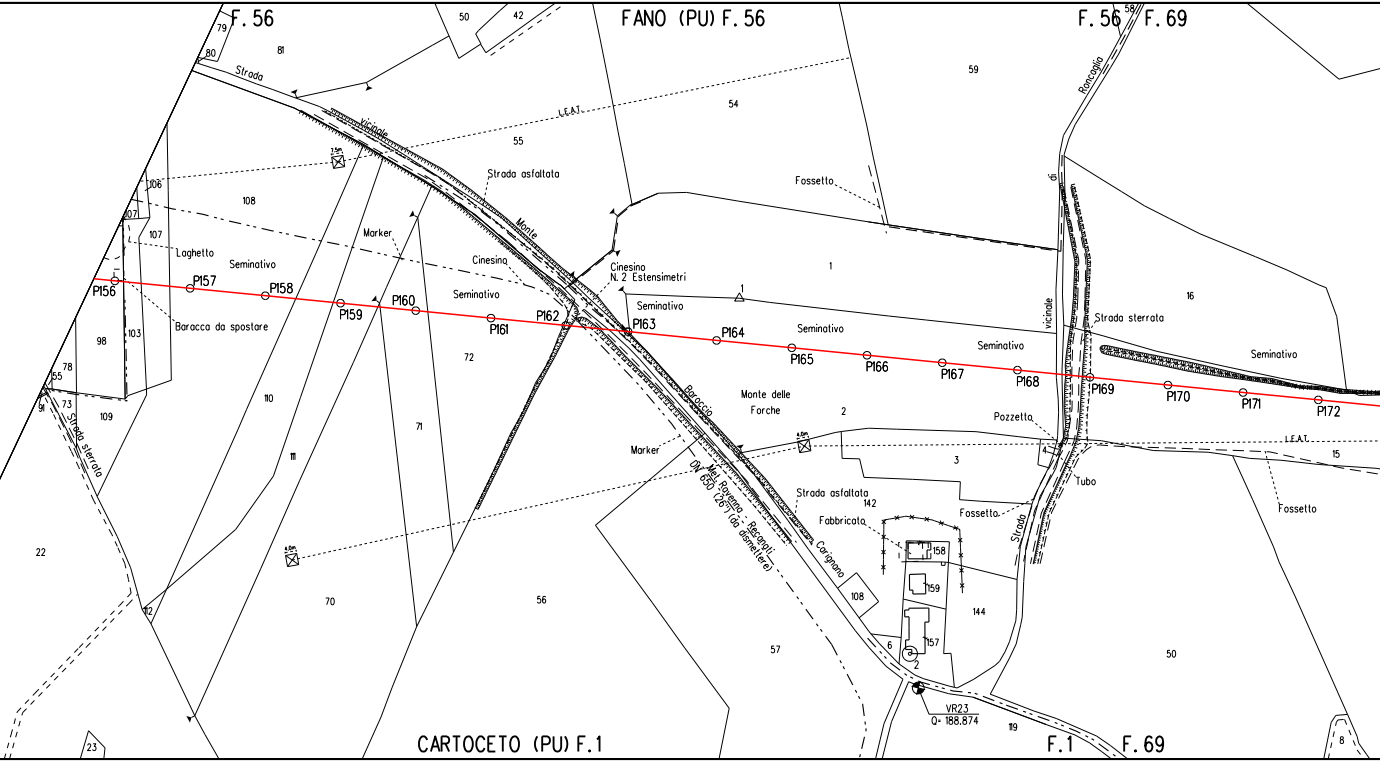
F. 56
FANO (PU) F. 56
F. 56
F. 69
CARTOCETO (PU) F.1
F.1
F. 69
Strada vicinale Monte Baroccio
Strada asfaltata
L.E.A.T.
Cinesino
Cinesino N. 2 Estensimetri
Marker
Laghetto
Seminativo
Baracca da spostare
Fossetto
Monte delle Forche
Met. Ravenna - Recanati DN 650 (26") (da dismettere)
Strada asfaltata
Fabbricato
Strada Carignano
Strada vicinale
Strada vicinale Roncaglia
Strada sterrata
Pozzetto
Tubo
VR23
Q= 188.874
P156
P157
P158
P159
P160
P161
P162
P163
P164
P165
P166
P167
P168
P169
P170
P171
P172
79
80
81
50
42
54
55
59
58
108
106
107
98
103
78
55
73
91
109
110
111
112
72
71
70
56
57
1
2
3
16
15
22
23
142
144
108
157
158
159
6
119
50
8

	≥1.50 m
NO PISTA	PN

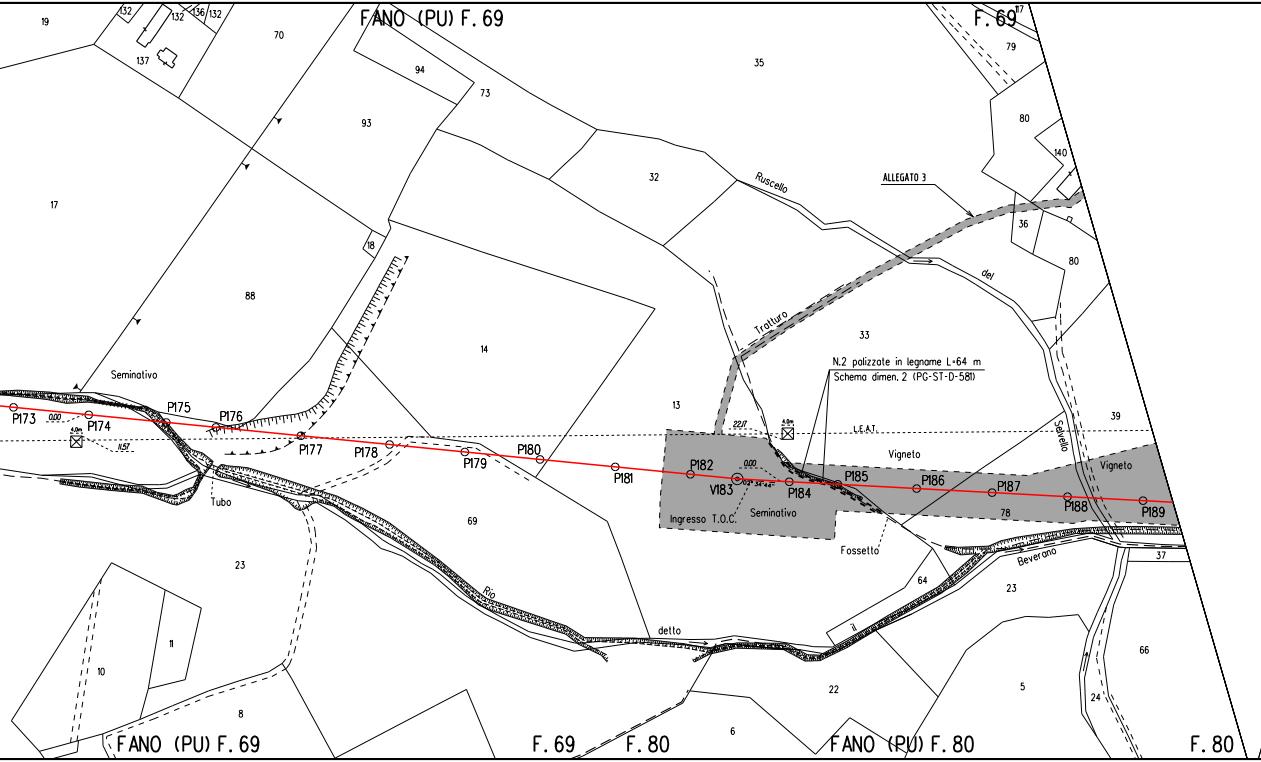
FANO (PU) F. 69
F. 69
117
19
132
132
136
132
137
70
94
73
35
79
93
80
140
17
32
Ruscello
ALLEGATO 3
36
18
80
del
88
14
Tratturo
33
Seminativo
N.2 palizzate in legname L=64 m
Schema dimen. 2 (PG-ST-D-581)
13
39
P175
P176
22,17
4,0m
L.E.A.T.
Selvello
P173
0,00
P174
4,0m
11,57
P177
P178
P180
P179
P181
P182
0,00
V183
P184
P185
P186
P187
Vigneto
Vigneto
Seminativo
78
P188
P189
Tubo
Ingresso T.O.C.
69
Fossetto
37
23
Beverano
64
23
Rio
11
detto
il
66
10
22
5
8
24
6
FANO (PU) F. 69
F. 69
F. 80
FANO (PU) F. 80
F. 80

PN	PN

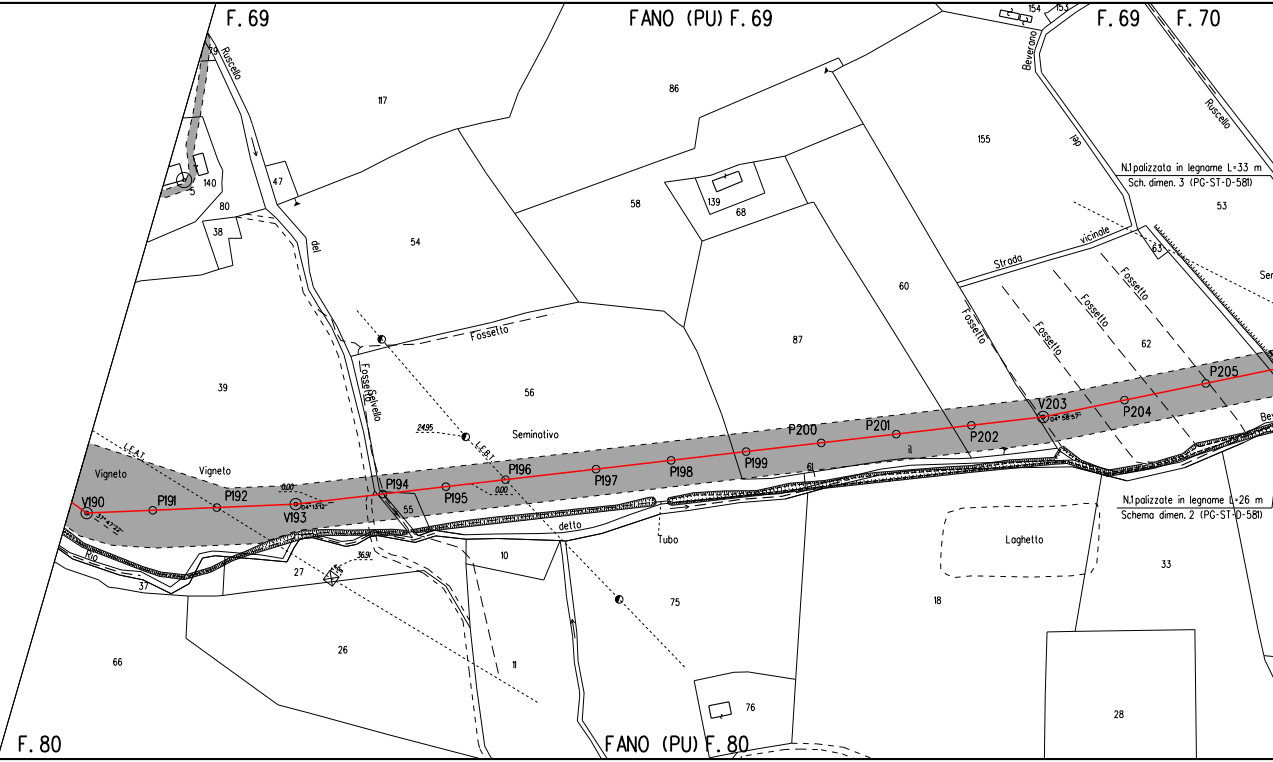
F. 69
FANO (PU) F. 69
F. 69
F. 70
F. 80
FANO (PU) F. 80
Ruscello
Ruscello
del
Beverano
del
Fossetto
Fossetto
Fossetto
Fossetto
Fossetto
Fossetto
Strada vicinale
N.1 palizzata in legname L=33 m
Sch. dimen. 3 (PG-ST-D-581)
N.1 palizzate in legname L=26 m
Schema dimen. 2 (PG-ST-D-581)
Seminativo
Vigneto
Vigneto
L.E.A.T.
L.E.B.T.
Laghetto
Tubo
detto
Rio
V190
P191
P192
V193
P194
P195
P196
P197
P198
P199
P200
P201
P202
V203
P204
P205
04° 58' 57"
117
86
155
53
140
80
38
47
54
58
139
68
60
87
63
62
39
56
61
55
10
27
37
26
66
11
75
76
18
33
28
154
153
5
Bev
Ser

≥1.50 m		≥1.50 m
PN	PR	PN

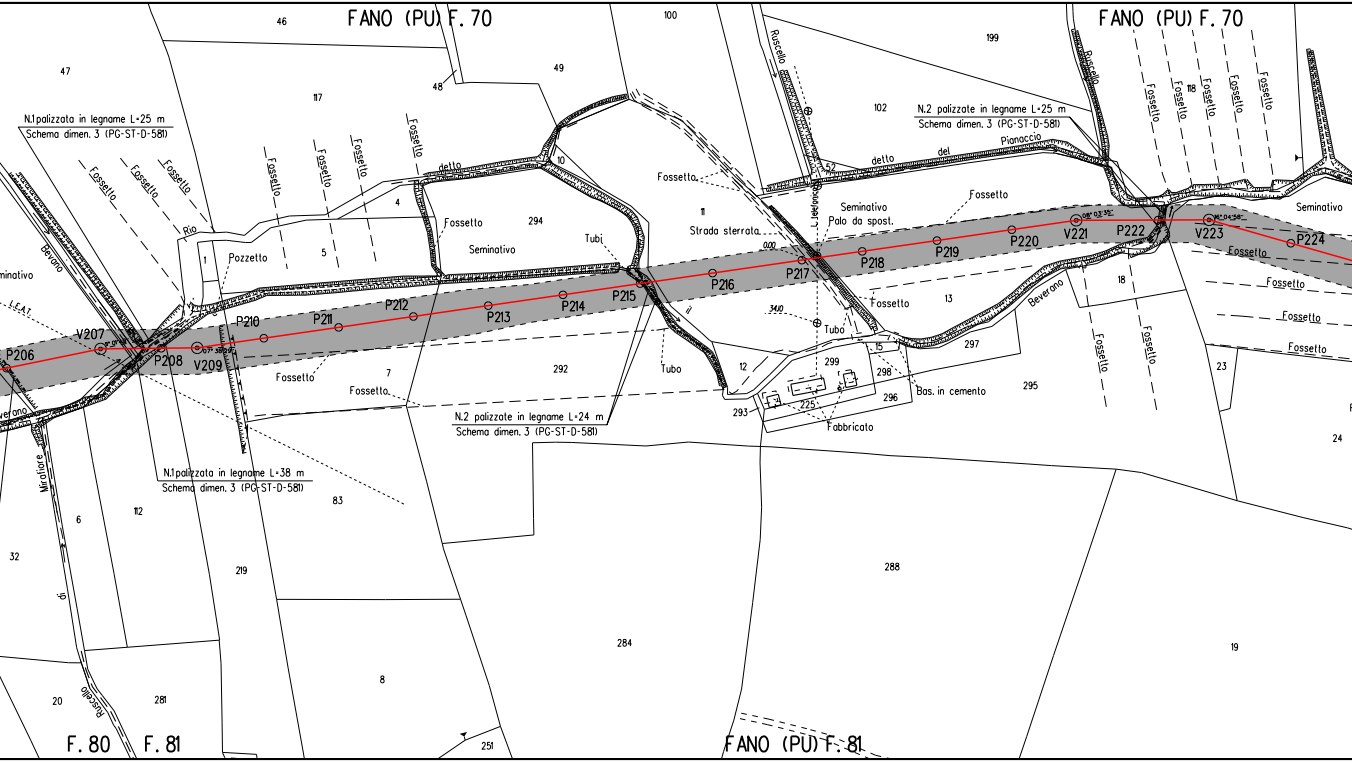
FANO (PU) F. 70
FANO (PU) F. 70
FANO (PU) F. 81
F. 80
F. 81
N.1 palizzata in legname L=25 m
Schema dimen. 3 (PG-ST-D-581)
N.1 palizzata in legname L=38 m
Schema dimen. 3 (PG-ST-D-581)
N.2 palizzate in legname L=24 m
Schema dimen. 3 (PG-ST-D-581)
N.2 palizzate in legname L=25 m
Schema dimen. 3 (PG-ST-D-581)
Fossetto
Rio
detto
del
Pianaccio
Bevano
Beverano
Mirafiore
Ruscello
L.E.A.T.
L. telefonica
Pozzetto
Seminativo
Tubi
Tubo
Strada sterrata
Palo da spost.
Bas. in cemento
Fabbricato
0.00
34.10
P206
V207
P208
V209
P210
P211
P212
P213
P214
P215
P216
P217
P218
P219
P220
V221
P222
V223
P224
46
47
48
49
100
117
4
5
1
10
294
11
292
7
83
112
6
32
219
8
20
281
251
284
12
293
225
299
298
296
15
297
295
13
288
18
118
199
102
52
23
24
19

PN

PN

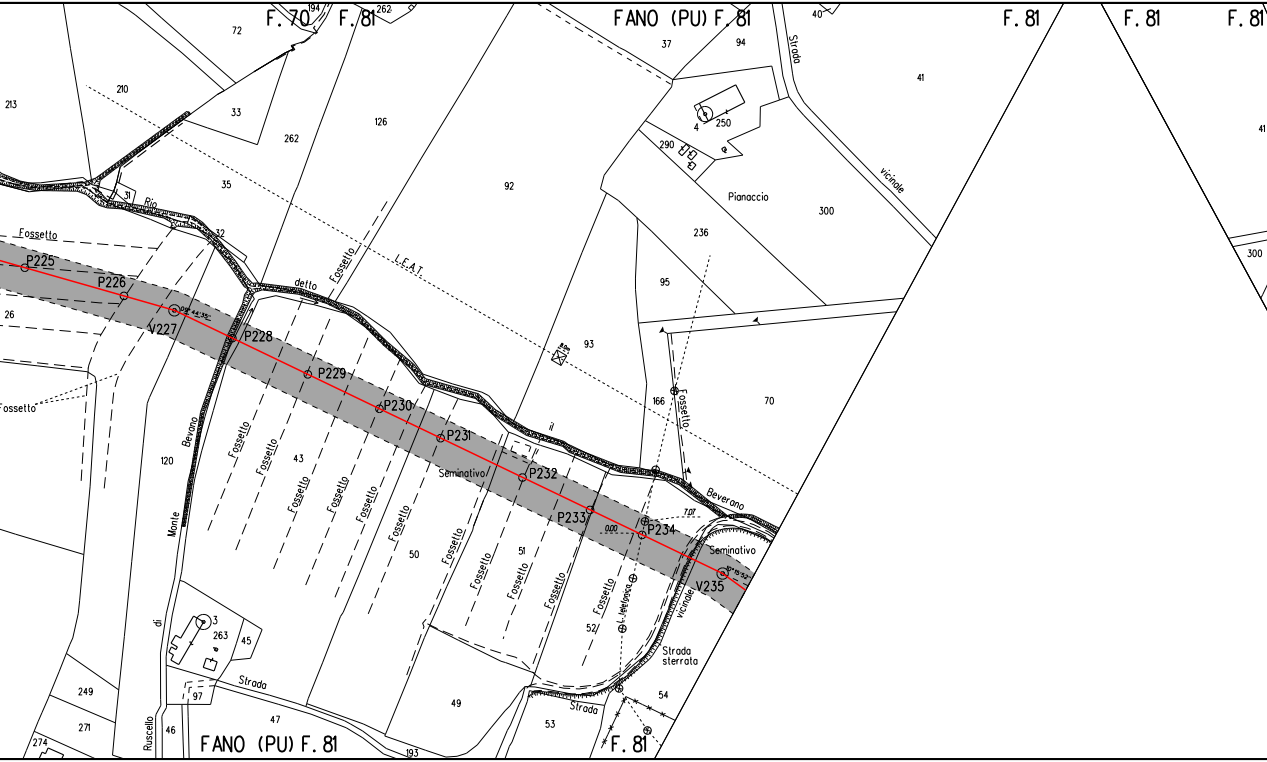

F. 70
F. 81
FANO (PU) F. 81
F. 81
F. 81
F. 81
FANO (PU) F. 81
F. 81
P225
P226
V227
P228
P229
P230
P231
P232
P233
P234
V235
Fossetto
Rio
detto
il
Bevano
Monte
di
Ruscello
Strada
Strada
Strada vicinale
Strada vicinale
Strada sterrata
Pianaccio
Seminativo
Seminativo
L.E.A.T.
213
210
72
33
262
126
35
31
32
26
120
43
50
49
51
52
53
54
92
93
95
166
70
236
300
290
250
4
37
94
40
41
41
300
194
262
263
3
45
97
47
46
249
271
274
193

⩾1.50 m			⩾1.50 m
PN	PP	PN	

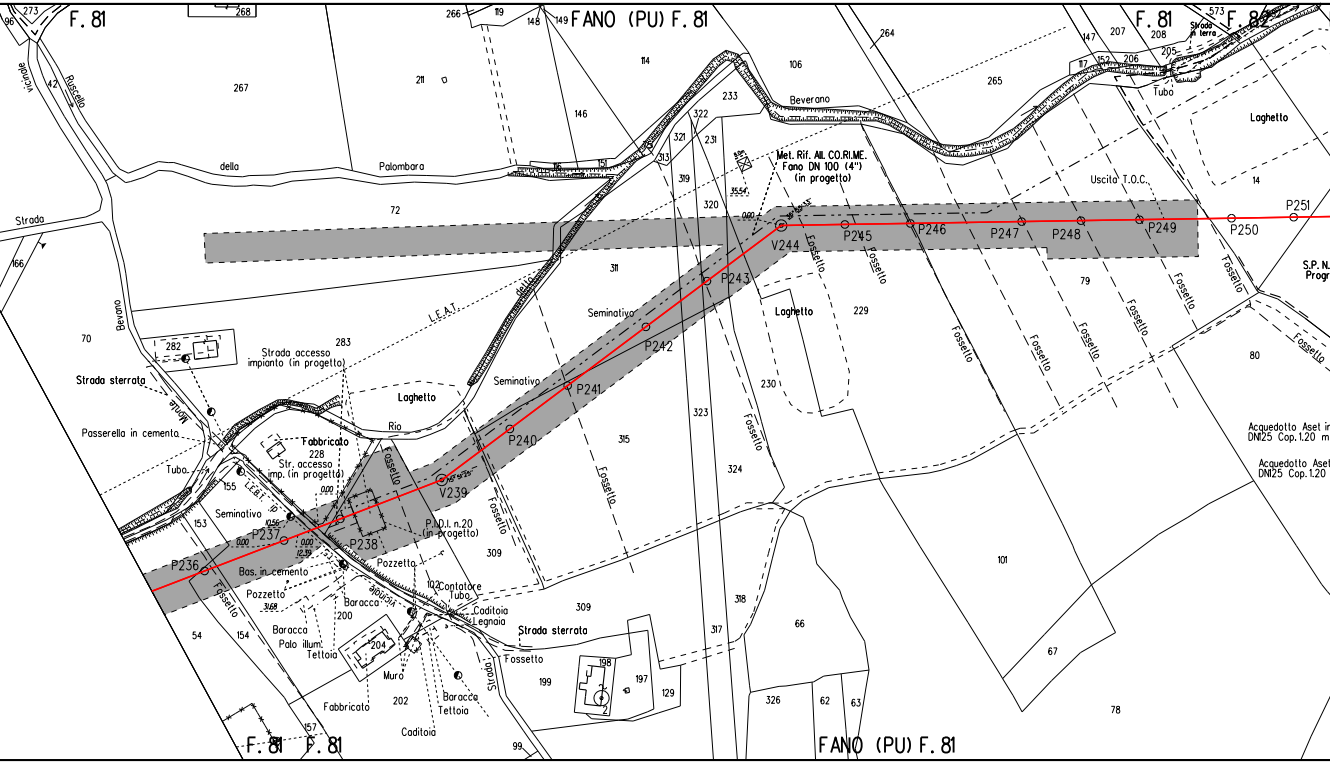
F. 81
FANO (PU) F. 81
F. 81
F. 82
Strada in terra
Vicinale
Ruscello
della
Palombara
Strada
Bevano
Beverano
Laghetto
Uscita T.O.C.
Met. Rif. All. CO.RI.ME. Fano DN 100 (4") (in progetto)
L.E.A.T.
Seminativo
Seminativo
Strada accesso impianto (in progetto)
Strada sterrata
Passerella in cemento
Tubo
Fabbricato
Str. accesso imp. (in progetto)
Rio
Laghetto
Fossetto
P.D.I. n.20 (in progetto)
Bas. in cemento
Pozzetto
Baracca
Palo illum.
Tettoia
Muro
Fabbricato
Caditoia
Contatore
Tubo
Caditoia
Legnaia
Strada sterrata
Fossetto
Strada
Laghetto
S.P. N. Progr.
Acquedotto Aset in DN125 Cop. 1.20 m
Acquedotto Aset DN125 Cop. 1.20
P236
P237
P238
V239
P240
P241
P242
P243
V244
P245
P246
P247
P248
P249
P250
P251
273
96
268
266
119
148
149
114
106
264
147
207
208
205
573
267
42
211
146
233
322
321
231
265
117
152
206
Tubo
14
72
151
313
319
320
311
229
79
80
166
70
282
283
230
323
315
324
101
228
155
153
154
54
200
204
202
157
99
309
318
317
198
197
129
199
66
326
62
63
67
78
FANO (PU) F. 81
F. 81
F. 81

⩾1.50 m

NO
PISTA

NO
PISTA

PN

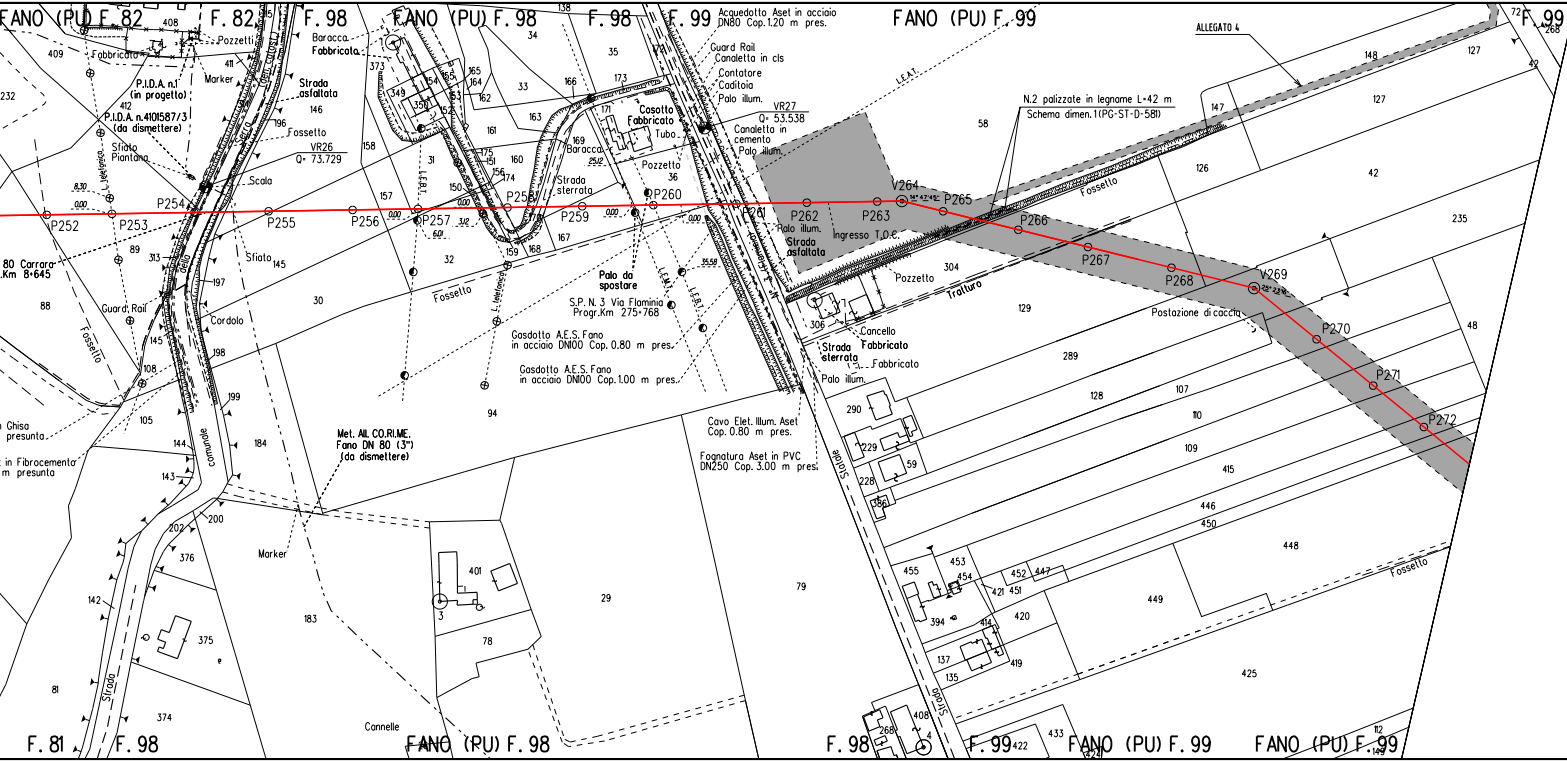
FANO (PU) F. 82
F. 82
F. 98
FANO (PU) F. 98
F. 98
F. 99
FANO (PU) F. 99
F. 99
Acquedotto Aset in acciaio
DN80 Cop. 1.20 m pres.
ALLEGATO 4
Pozzetti
Fabbricato
Marker
P.I.D.A. n.1
(in progetto)
P.I.D.A. n.4101587/3
(da dismettere)
Sfiato
Piantana
Strada
asfaltata
Fossetto
VR26
Q= 73.729
Scala
Baracca
Fabbricato
L.E.B.T.
L. telefonica
Cosotto
Fabbricato
Tubo
Baracca
Pozzetto
Strada
sterrata
Guard Rail
Canaletta in cls
Contatore
Caditoia
Palo illum.
VR27
Q= 53.538
Canaletta in
cemento
Palo illum.
L.E.A.T.
N.2 palizzate in legname L=42 m
Schema dimen. 1 (PG-ST-D-581)
V264
P252
P253
P254
P255
P256
P257
P258
P259
P260
P261
P262
P263
P265
P266
P267
P268
V269
P270
P271
P272
8.30
0.00
3.12
6.01
25.12
35.58
Palo illum.
Strada
asfaltata
Ingresso T.O.C.
Pozzetto
Tratturo
Postazione di caccia
80 Carrara
Km 8+645
Guard Rail
Fossetto
Sfiato
Cordolo
Palo da
spostare
S.P. N. 3 Via Flaminia
Progr. Km 275+768
Gasdotto A.E.S. Fano
in acciaio DN100 Cop. 0.80 m pres.
Gasdotto A.E.S. Fano
in acciaio DN100 Cop. 1.00 m pres.
Cancello
Fabbricato
Strada
sterrata
Fabbricato
Palo illum.
Cavo Elet. Illum. Aset
Cop. 0.80 m pres.
Fognatura Aset in PVC
DN250 Cop. 3.00 m pres.
Ghisa
presunta
in Fibrocemento
m presunta
Met. All. CO.RI.ME.
Fano DN 80 (3")
(da dismettere)
Marker
Strada comunale della Serra
Statale
Strada
Cannelle
F. 81
F. 98
FANO (PU) F. 98
F. 98
F. 99
FANO (PU) F. 99
FANO (PU) F. 99

⩾1.50 m

PN	NO PISTA	PI

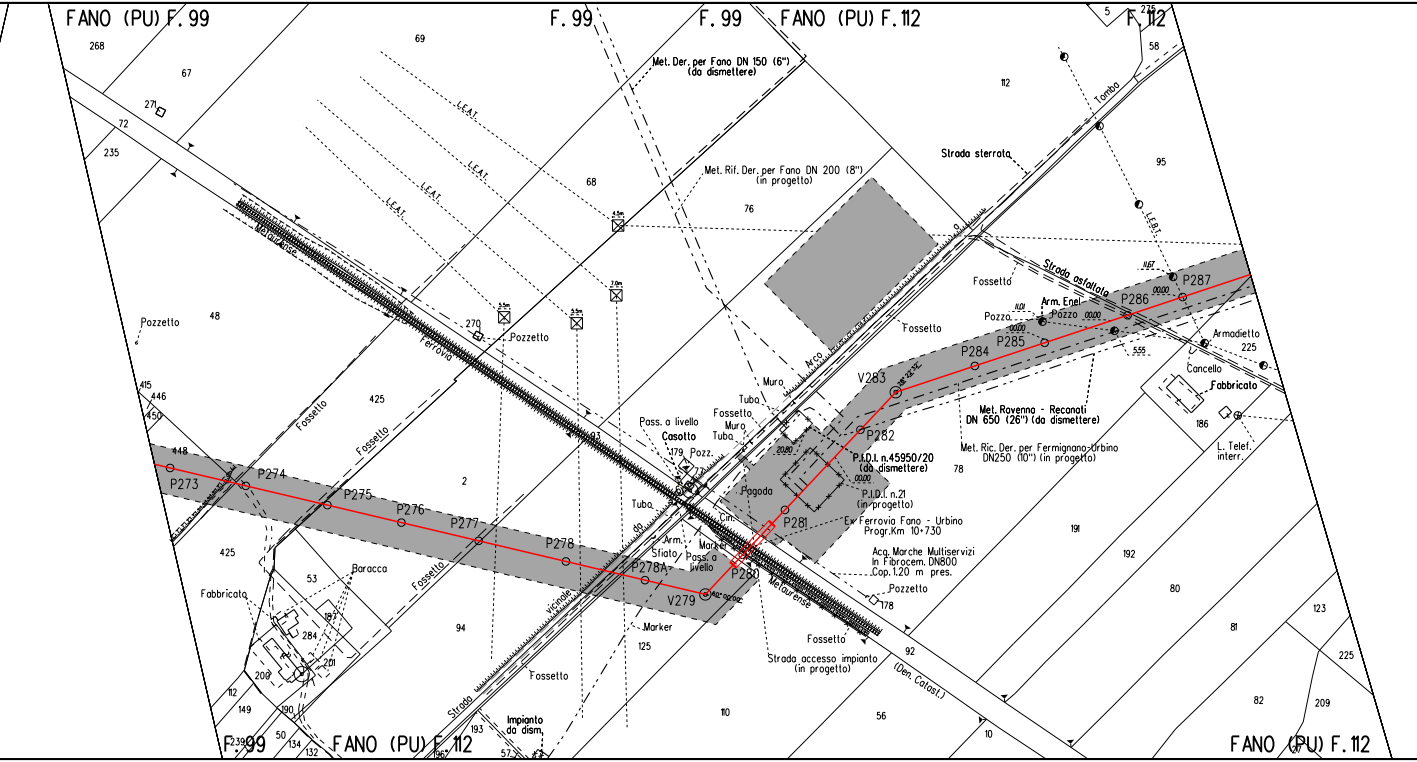
FANO (PU) F. 99
F. 99
F. 99
FANO (PU) F. 112
F. 112
Met. Der. per Fano DN 150 (6") (da dismettere)
Met. Rif. Der. per Fano DN 200 (8") (in progetto)
L.E.A.T.
L.E.B.T.
Tombo
Strada sterrata
Strada asfaltata
Fossetto
Arm. Enel
Pozzo
Pozzetto
Armadietto
Cancello
Fabbricato
L. Telef. interr.
Met. Ravenna - Recanati DN 650 (26") (da dismettere)
Met. Ric. Der. per Fermignano-Urbino DN250 (10") (in progetto)
P.I.D.I. n.45950/20 (da dismettere)
P.I.D.I. n.21 (in progetto)
Ex Ferrovia Fano - Urbino Progr.Km 10+730
Acq. Marche Multiservizi In Fibrocem. DN800 Cop. 1.20 m pres.
Strada accesso impianto (in progetto)
(Den. Catast.)
Pass. a livello
Casotto
Pozz.
Muro
Tuba
Arco
Pagoda
Cin.
Arm.
Sfiato
Marker
Baracca
Ferrovia
Metaurense
Strada vicinale
Impianto da dism.
P273
P274
P275
P276
P277
P278
P278A
V279
P280
P281
P282
V283
P284
P285
P286
P287
268
67
69
271
72
235
68
76
112
95
58
5
275
48
270
425
446
415
450
448
2
93
179
177
53
183
284
201
200
112
149
190
239
50
134
132
193
1967
57
94
125
110
56
92
10
178
78
186
225
191
192
80
81
82
123
225
209
00.00
20.80
11.01
11.67
5.55

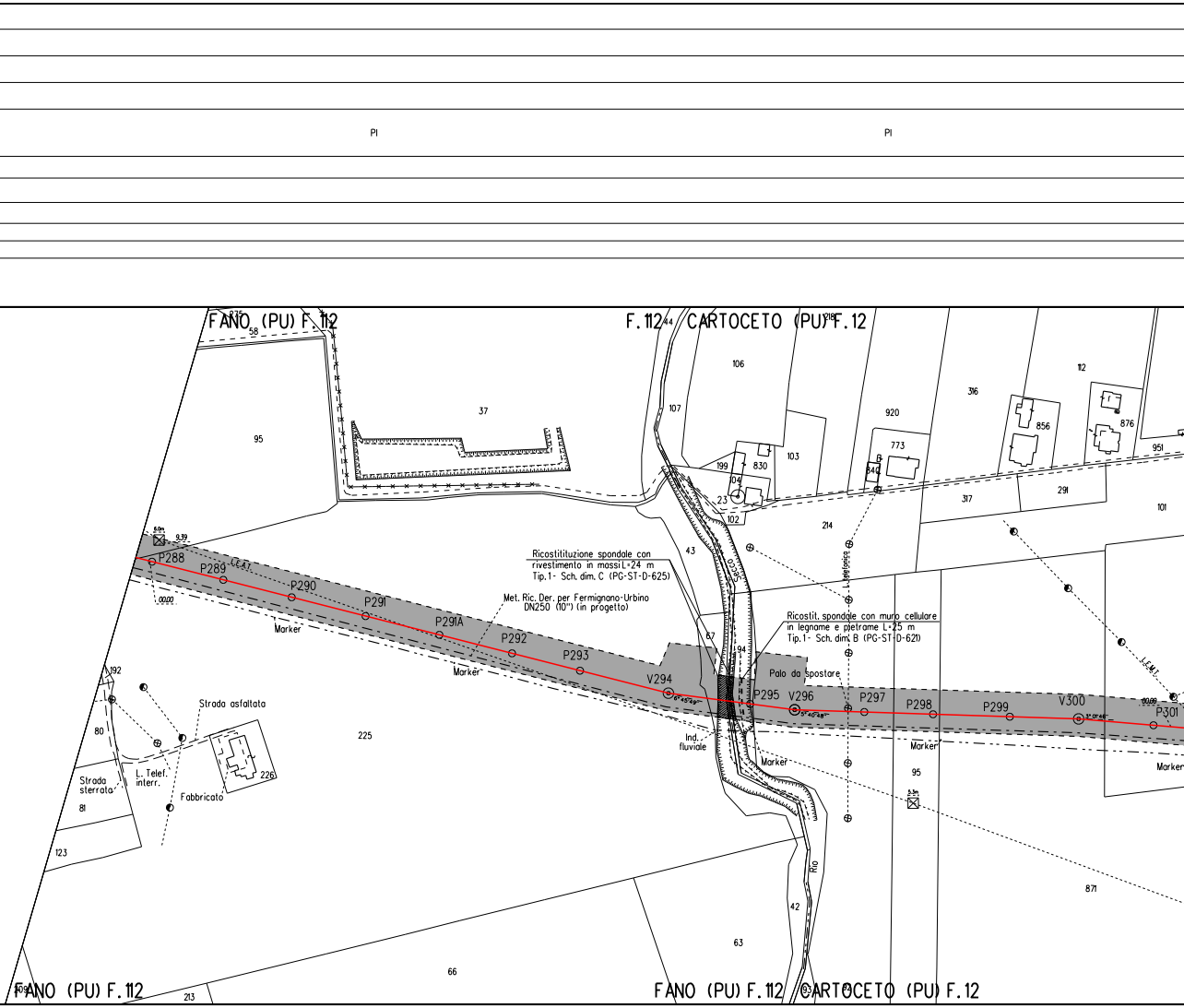
PI
PI
FANO (PU) F.112
F.112
CARTOCETO (PU) F.12
FANO (PU) F.112
FANO (PU) F.112
CARTOCETO (PU) F.12
P288
P289
P290
P291
P291A
P292
P293
V294
P295
V296
P297
P298
P299
V300
P301
Marker
Marker
Marker
Marker
Marker
Ricostitituzione spondale con
rivestimento in massi L=24 m
Tip.1- Sch. dim. C (PG-ST-D-625)
Met. Ric. Der. per Fermignano-Urbino
DN250 (10") (in progetto)
Ricostit. spondale con muro cellulare
in legname e pietrame L=25 m
Tip.1- Sch. dim. B (PG-ST-D-621)
Palo da spostare
Ind. fluviale
Rio Secco
L. telefonica
L.E.M.T.
L.E.M.T.
Strada asfaltata
Strada sterrata
L. Telef. interr.
Fabbricato
0,00
0,00
9,39
6°45'49"
5°40'48"
3°01'46"
95
37
225
226
192
80
81
123
66
213
63
42
43
67
94
107
106
104
199
830
103
23
102
214
920
773
840
316
317
291
112
856
876
951
101
95
871
58
218
44
93

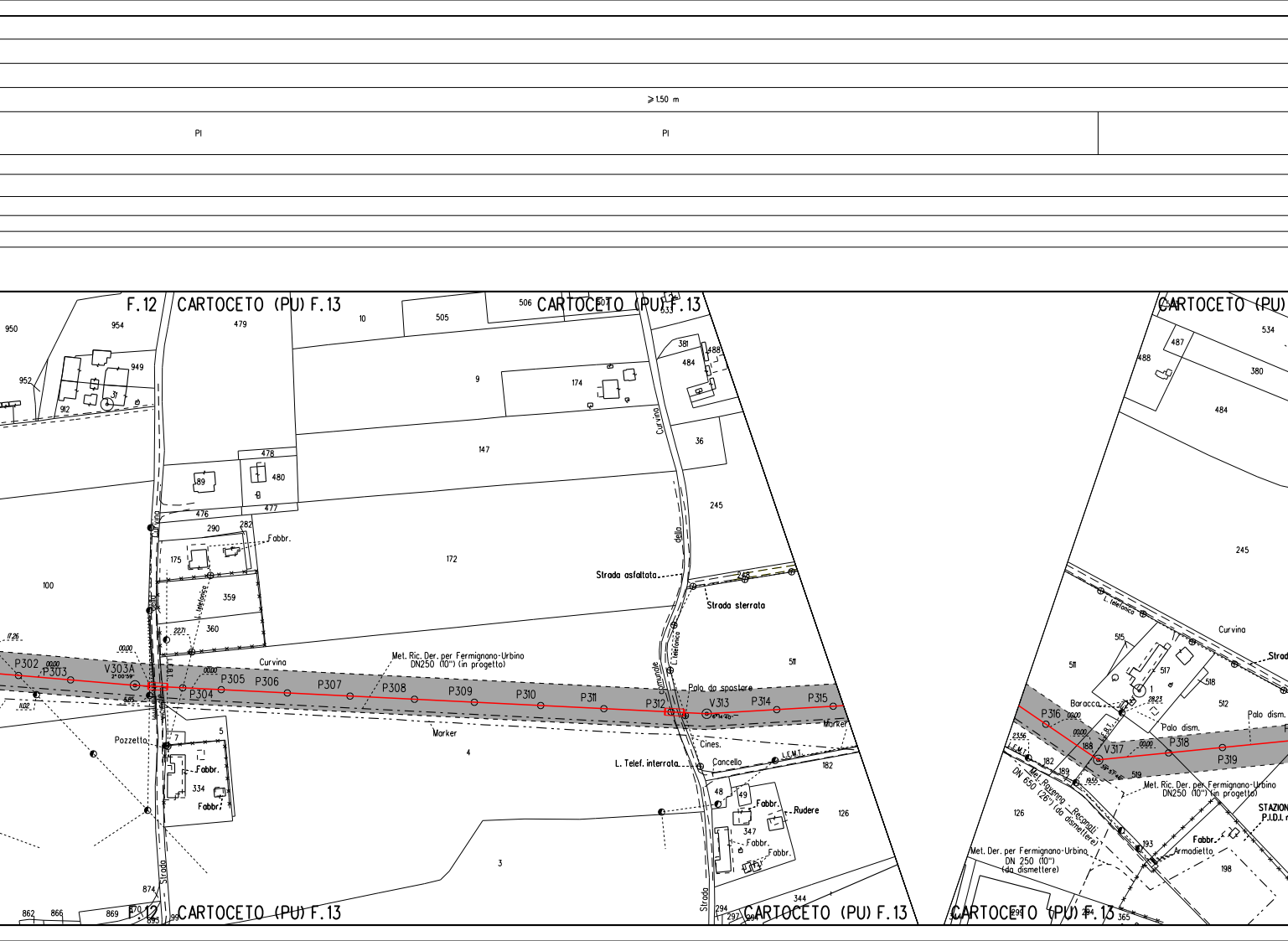
≥ 1.50 m
PI
PI
F.12
CARTOCETO (PU) F.13
CARTOCETO (PU) F.13
CARTOCETO (PU)
Curvina
Strada asfaltata
Strada sterrata
Strada comunale della Curvina
L. telefonica
Met. Ric. Der. per Fermignano-Urbino DN250 (10") (in progetto)
P302
P303
V303A
P304
P305
P306
P307
P308
P309
P310
P311
P312
V313
P314
P315
P316
V317
P318
P319
Palo da spostare
Marker
Pozzetto
Fabbr.
Cines.
Cancello
L. Telef. interrata
L.E.M.T.
Rudere
Baracca
Palo dism.
Met. Ravenna - Recanati DN 650 (26") (da dismettere)
Met. Der. per Fermignano-Urbino DN 250 (10") (da dismettere)
Armadietto
STAZIONE P.I.D.I.
950
954
949
952
912
479
10
505
506
9
174
147
172
100
175
290
282
359
360
89
478
480
476
477
381
488
484
36
245
511
4
3
5
7
334
48
49
347
182
126
344
294
297
874
862
866
869
870
895
534
487
380
484
515
517
518
512
188
189
519
193
198
365

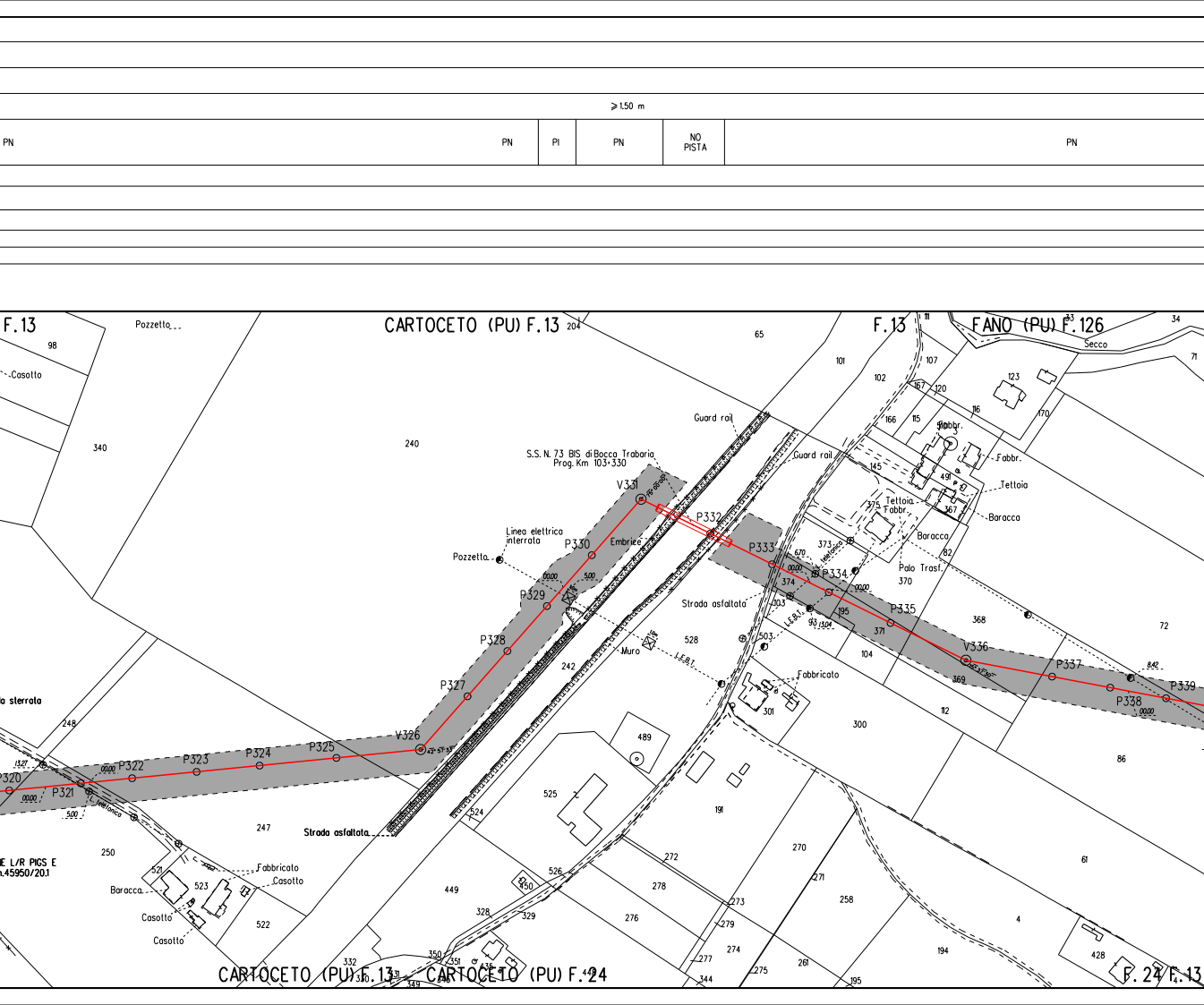
≥1.50 m
PN
PN
PI
PN
NO PISTA
PN
F.13
CARTOCETO (PU) F.13
F.13
FANO (PU) F.126
Secco
Pozzetto
Casotto
98
340
240
204
65
101
102
107
111
33
34
71
123
170
167
120
116
166
115
Fabbr.
491
Fabbr.
Tettoia
367
Baracca
145
375
Tettoia
Fabbr.
Baracca
82
Palo Trasf.
370
373
telefonica
Guard rail
Guard rail
S.S. N. 73 BIS di Bocca Trabaria
Prog. Km 103+330
V331
P332
P333
P334
P335
V336
P337
P338
P339
Linea elettrica
interrata
Pozzetto
P330
Embrice
P329
P328
P327
V326
P325
P324
P323
P322
P321
P320
00.00
5.00
6.70
00.00
00.00
13.04
8.42
00.00
13.27
00.00
00.00
5.00
L. telefonica
374
103
195
93
371
368
72
369
104
Strada asfaltata
503
528
Muro
L.E.B.T.
L.E.B.T.
242
Fabbricato
301
300
112
86
489
a sterrata
248
247
Strada asfaltata
250
E L/R PIGS E
n.45950/20.1
521
523
Fabbricato
Casotto
Baracca
Casotto
Casotto
522
525
524
191
270
272
278
271
258
61
4
449
526
450
328
329
276
273
279
274
277
275
261
194
428
332
330
331
349
350
351
346
344
195
CARTOCETO (PU) F.13
CARTOCETO (PU) F.24
F.24
F.13

≥1.50 m

PN PN PN

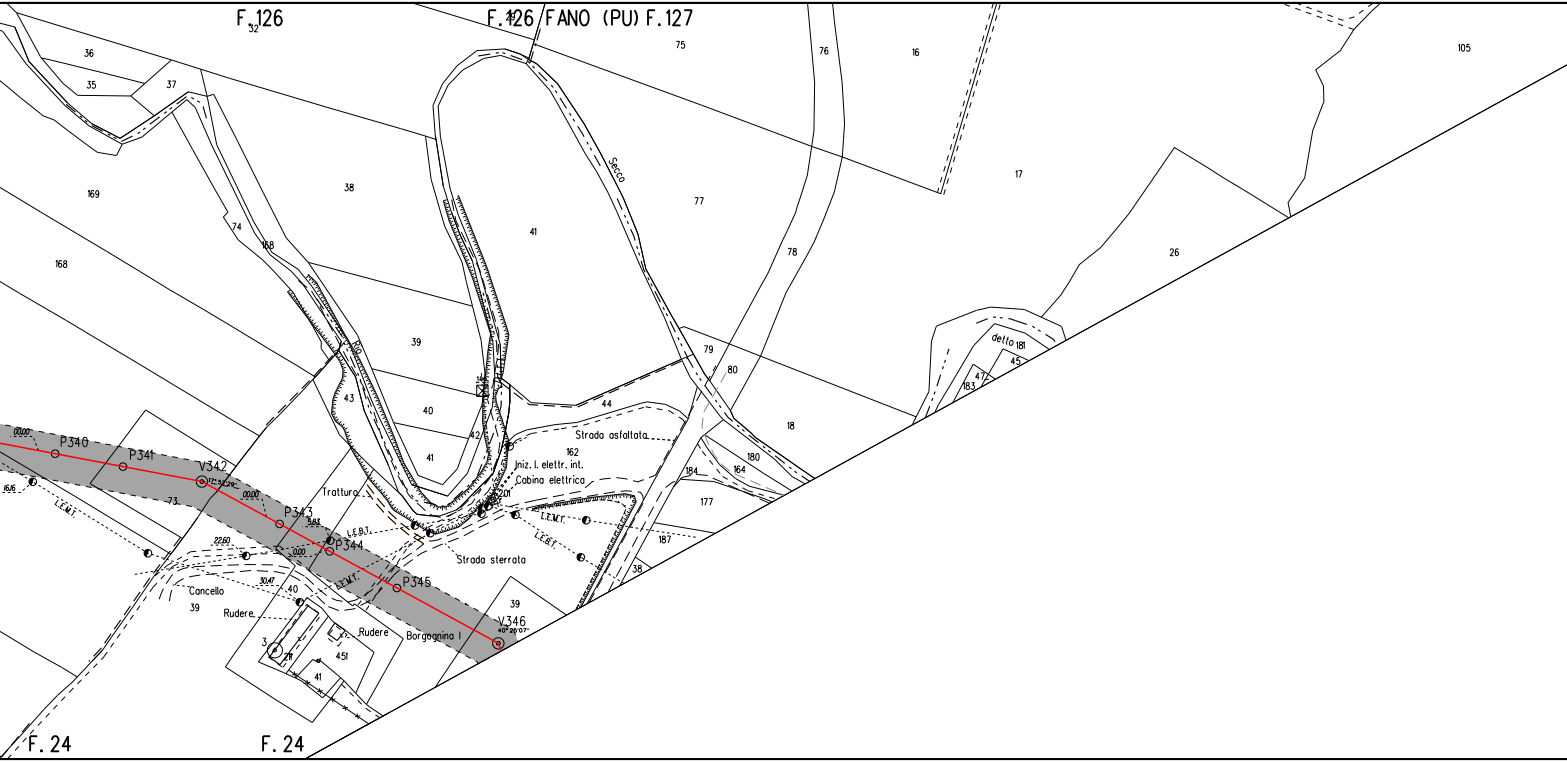
F.126
32
F.126 FANO (PU) F.127
75
76
16
105
36
35
37
169
168
38
74
158
41
77
Secco
78
17
26
Rio
39
43
40
41
42
44
79
80
18
detto 181
45
47
183
Strada asfaltata
162
Iniz. l. elettr. int.
Cabina elettrica
180
184
164
177
187
38
201
L.E.B.T.
L.E.M.T.
00.00
P340
P341
V342
16.16
73
00.00
P343
P344
0.00
22.60
30.47
P345
V346
Trattura
Strada sterrata
Cancello
39
40
Rudere
Rudere
Borgognina I
39
3
211
451
41
F. 24
F. 24

PN

PN

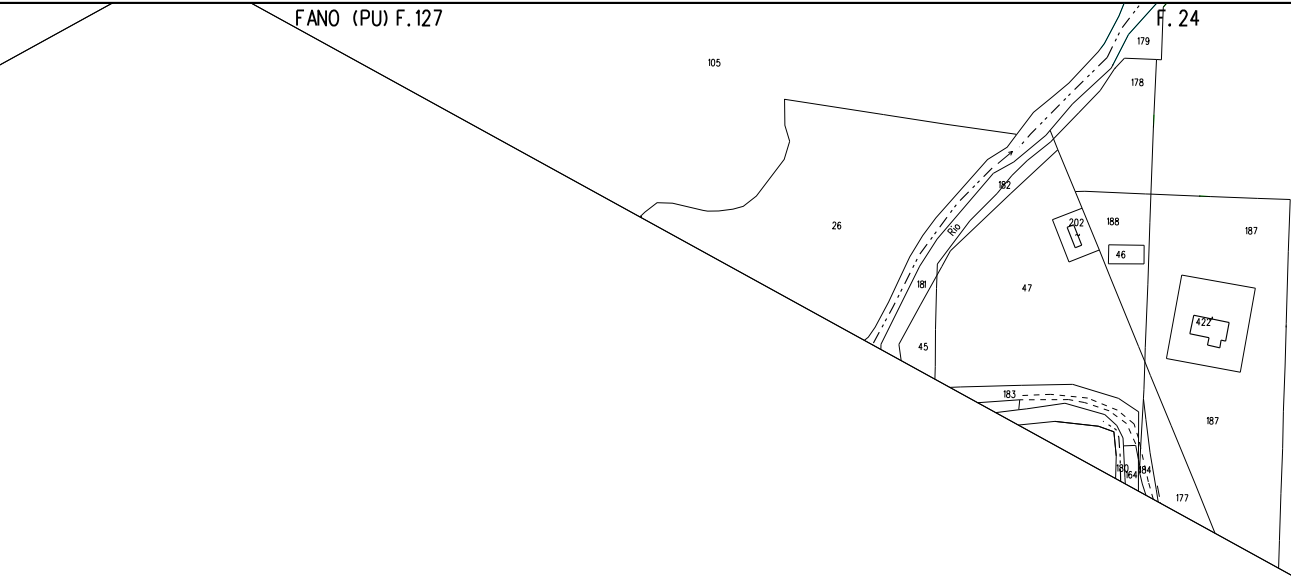
FANO (PU) F.127
F. 24
179
105
178
182
Rio
26
202
188
187
46
181
47
422
45
183
187
180
164
184
177

	⩾1.50 m			⩾1.50 m	
NO PISTA	●	PI	PI	NO PISTA	PI

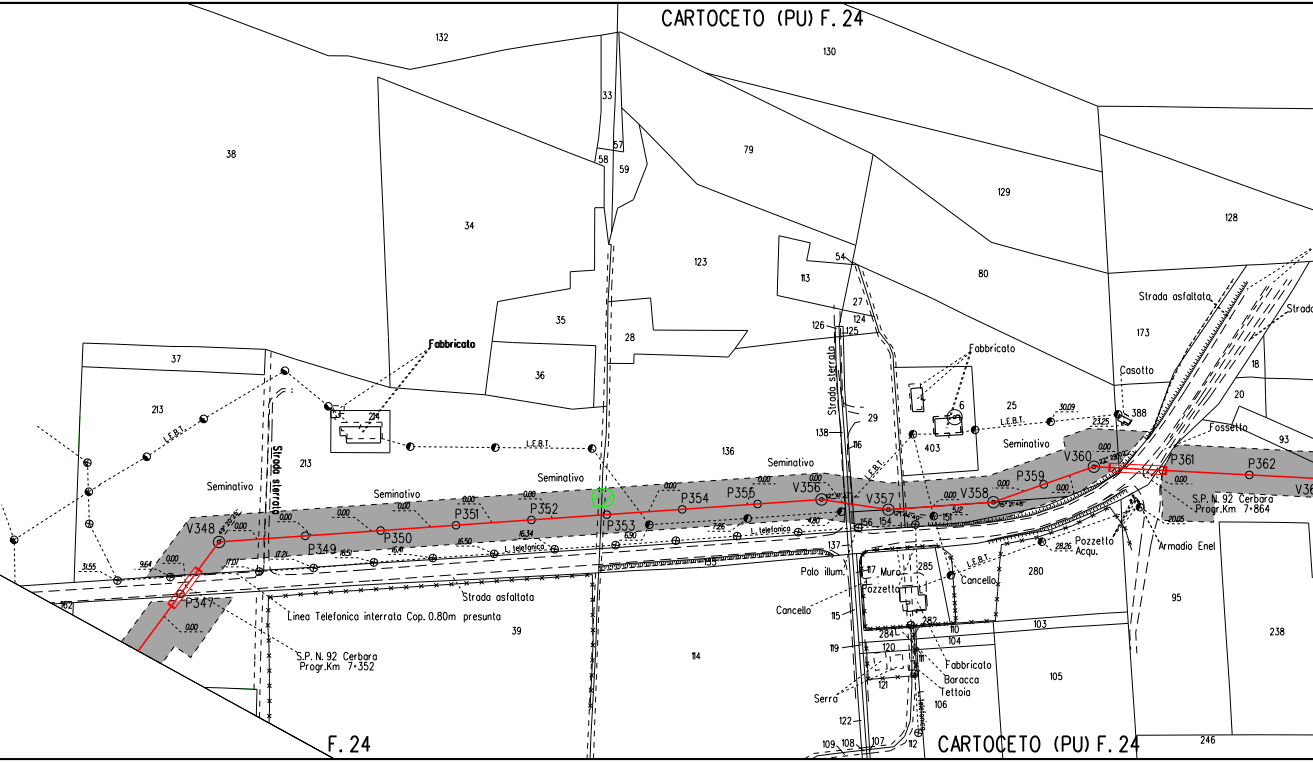
CARTOCETO (PU) F. 24
132
130
33
57
58
59
79
38
129
128
34
123
54
113
80
Strada asfaltata
Strada
173
27
124
126
125
35
28
18
Fabbricato
Fabbricato
37
36
Casotto
20
6
25
30.09
23.25
388
Fossetto
93
213
L.E.B.T.
214
L.E.B.T.
L.E.B.T.
Strada sterrata
Strada sterrata
29
138
136
116
403
Seminativo
Seminativo
Seminativo
Seminativo
Seminativo
Seminativo
V348
P349
P350
P351
P352
P353
P354
P355
V356
V357
V358
P359
V360
P361
P362
0.00
16.34
16.50
16.41
16.51
17.21
17.07
9.64
31.55
6.90
7.26
4.80
5.12
20.05
28.26
L. telefonica
L. telefonica
156
154
151
137
135
162
P347
Strada asfaltata
Linea Telefonica interrata Cop. 0.80m presunta
S.P. N. 92 Cerbara
Progr.Km 7+352
S.P. N. 92 Cerbara
Progr.Km 7+864
Pozzetto
Acqu.
Armadio Enel
L.E.B.T.
280
95
238
39
114
Palo illum.
117
Muro
285
Cancello
Pozzetto
Cancello
115
282
110
104
103
119
284
120
111
Fabbricato
Baracca
Tettoia
105
Serra
121
106
122
109
108
107
112
246
F. 24
CARTOCETO (PU) F. 24

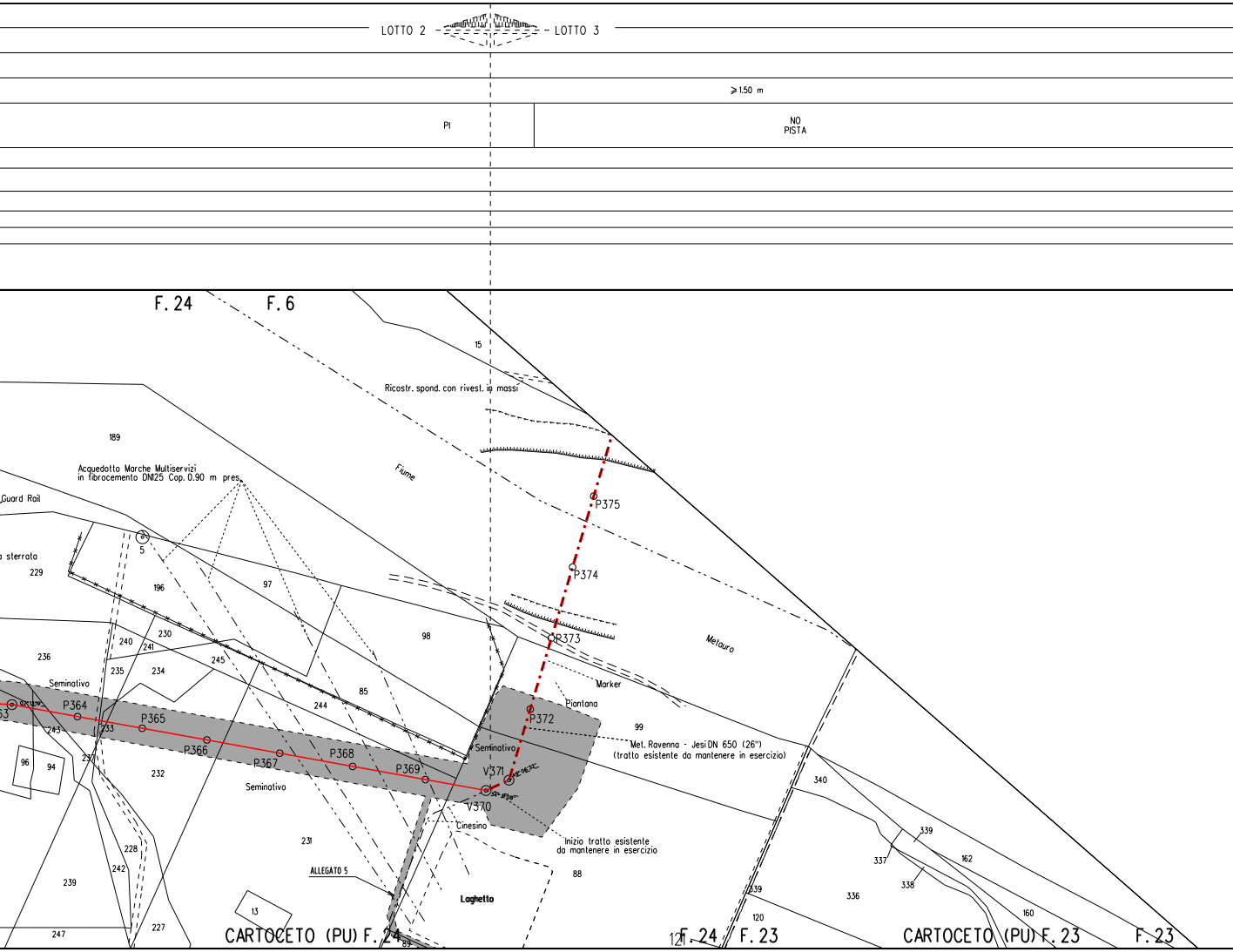
LOTTO 2
LOTTO 3
⩾1.50 m
PI
NO
PISTA
F. 24
F. 6
15
Ricostr. spond. con rivest. in massi
189
Fiume
Acquedotto Marche Multiservizi
in fibrocemento DN125 Cop. 0.90 m pres.
Guard Rail
sterrata
229
5
196
97
98
P375
P374
P373
Metauro
240
230
241
236
235
234
245
Marker
Piantana
Seminativo
P364
P365
P366
P367
P368
P369
244
85
243
233
96
94
237
232
Seminativo
Seminativo
P372
99
Met. Ravenna - Jesi DN 650 (26")
(tratto esistente da mantenere in esercizio)
V371
V370
Cinesino
Inizio tratto esistente
da mantenere in esercizio
340
339
162
337
338
336
160
231
ALLEGATO 5
88
Laghetto
228
242
239
227
247
13
89
120
339
CARTOCETO (PU) F. 24
121
F. 24
F. 23
CARTOCETO (PU) F. 23
F. 23

		⩾1.50 m
NO PISTA	NO PISTA	PI

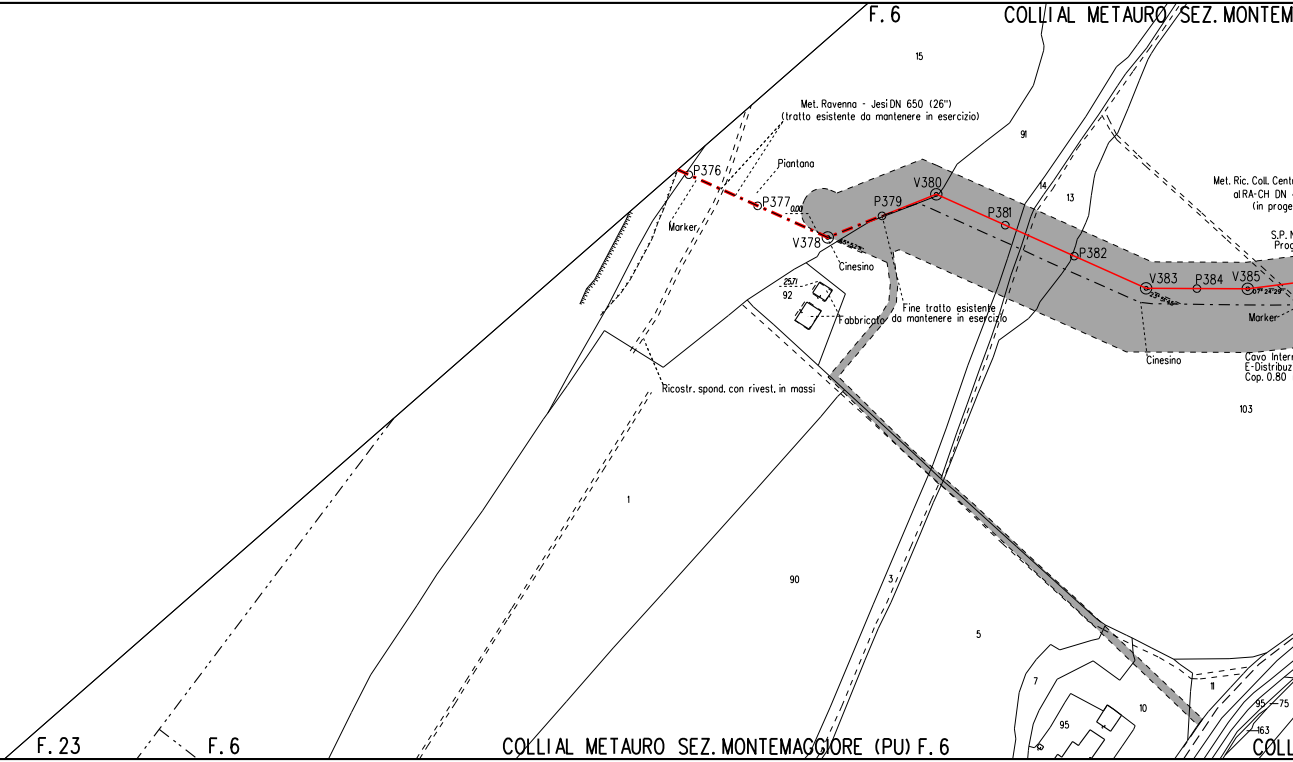
F. 6
COLLI AL METAURO SEZ. MONTEM
15
Met. Ravenna - Jesi DN 650 (26")
(tratto esistente da mantenere in esercizio)
91
P376
Piantana
P377
0.00
Marker
V378
P379
V380
P381
14
13
P382
Cinesino
2571
92
Fabbricato
Fine tratto esistente
da mantenere in esercizio
Ricostr. spond. con rivest. in massi
Met. Ric. Coll. Centr
al RA-CH DN
(in proge
S.P. N
Prog
V383
P384
V385
Marker
Cinesino
Cavo Intern
E-Distribuz
Cop. 0.80
103
1
90
3
5
7
95
10
11
95
75
163
F. 23
F. 6
COLLI AL METAURO SEZ. MONTEMAGGIORE (PU) F. 6
COLL

ALLEGATO 1

			⩾1.50 m	
NO PISTA	PI	NO PISTA	PN	

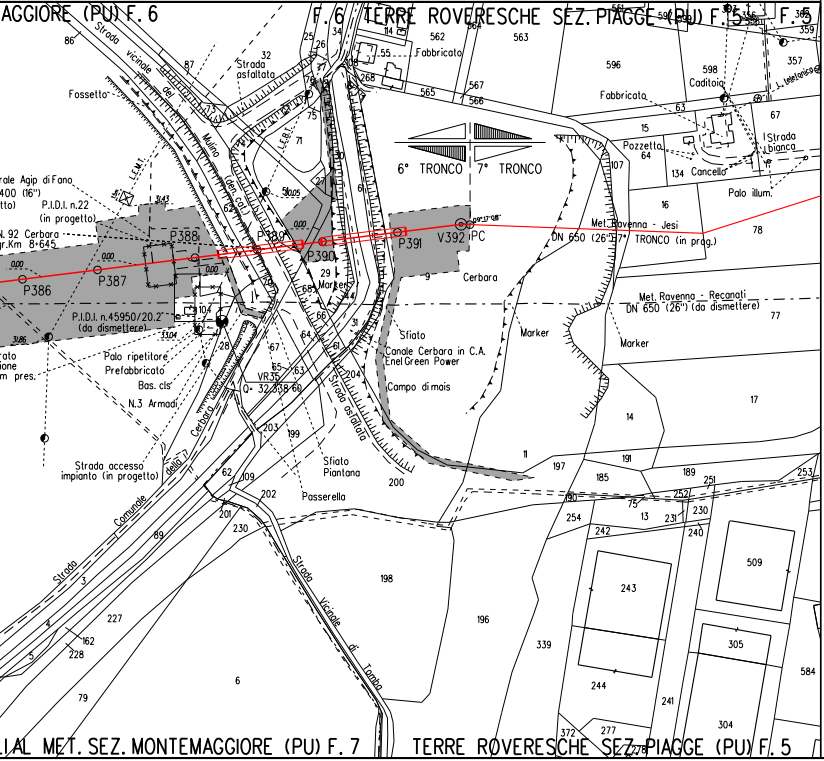

AGGIORE (PU) F. 6
F. 6
TERRE ROVERESCHE SEZ. PIAGGE (PU) F. 5
F. 5
Strada vicinale del Mulino (den. cat.)
Strada asfaltata
Fossetto
L.E.M.T.
L.E.B.T.
rale Agip di Fano
400 (16")
tto)
P.I.D.I. n.22 (in progetto)
N. 92 Cerbara
gr.Km 8+645
P386
P387
P388
P389
P390
P391
V392
PC
Marker
P.I.D.I. n.45950/20.2 (da dismettere)
Palo ripetitore
Prefabbricato
Bas. cls
N.3 Armadi
rato
ione
m pres.
VR35
Q= 32,338
Strada accesso impianto (in progetto)
Strada Comunale della Cerbara
Strada asfaltata
Sfiato Piantana
Passerella
Strada Vicinale di Tomba
Sfiato
Canale Cerbara in C.A. Enel Green Power
Campo di mais
Cerbara
6° TRONCO
7° TRONCO
Met. Ravenna - Jesi DN 650 (26") 7° TRONCO (in prog.)
Met. Ravenna - Recanati DN 650 (26") (da dismettere)
Fabbricato
Caditoia
Pozzetto
Cancello
Palo illum.
Strada bianca
L. telefonica
562
563
596
598
357
359
565
566
567
55
114
268
15
63
64
67
134
16
78
77
107
9
14
17
11
197
191
185
189
251
252
253
190
75
13
254
231
230
242
240
509
243
305
244
241
304
277
372
339
196
198
6
79
227
228
162
3
89
230
201
202
62
109
203
199
200
204
86
87
32
25
26
34
71
61
27
30
29
66
64
67
65
63
60
68
31
28
104
0.00
31.43
31.86
33.04
50.05
ITAL. MET. SEZ. MONTEMAGGIORE (PU) F. 7
TERRE ROVERESCHE SEZ. PIAGGE (PU) F. 5

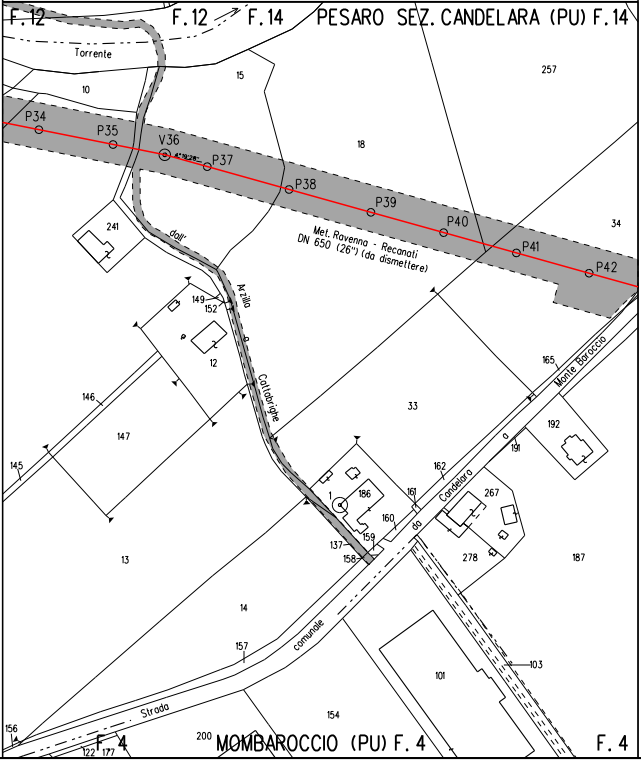

F. 12
F. 12
F. 14
PESARO SEZ. CANDELARA (PU) F. 14
Torrente dell' Arzilla
P34
P35
V36
P37
P38
P39
P40
P41
P42
Met. Ravenna - Recanati DN 650 (26") (da dismettere)
Strada Cattabrighe
Strada comunale di Candelaro
Monte Baraccio
10
15
18
257
34
241
149
152
12
146
147
145
13
14
33
165
192
191
162
161
160
267
278
187
186
159
137
158
157
154
101
103
156
200
122
177
F. 4
MOMBAROCCIO (PU) F. 4
F. 4

ALLEGATO 2

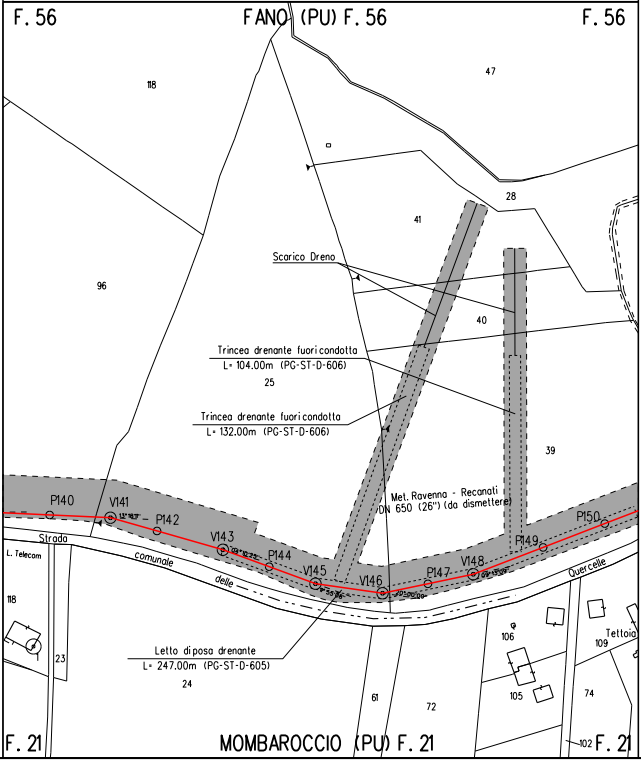
F. 56
FANO (PU) F. 56
F. 56
118
47
28
41
96
Scarico Dreno
40
Trincea drenante fuori condotta
L= 104.00m (PG-ST-D-606)
25
Trincea drenante fuori condotta
L= 132.00m (PG-ST-D-606)
39
Met. Ravenna - Recanati
DN 650 (26") (da dismettere)
P140
V141
P142
V143
P144
V145
V146
P147
V148
P149
P150
Strada
comunale
delle
Quercelle
L. Telecom
118
23
Letto di posa drenante
L= 247.00m (PG-ST-D-605)
24
61
72
106
105
109
Tettoia
74
102
F. 21
MOMBAROCCIO (PU) F. 21
F. 21

ALLEGAT

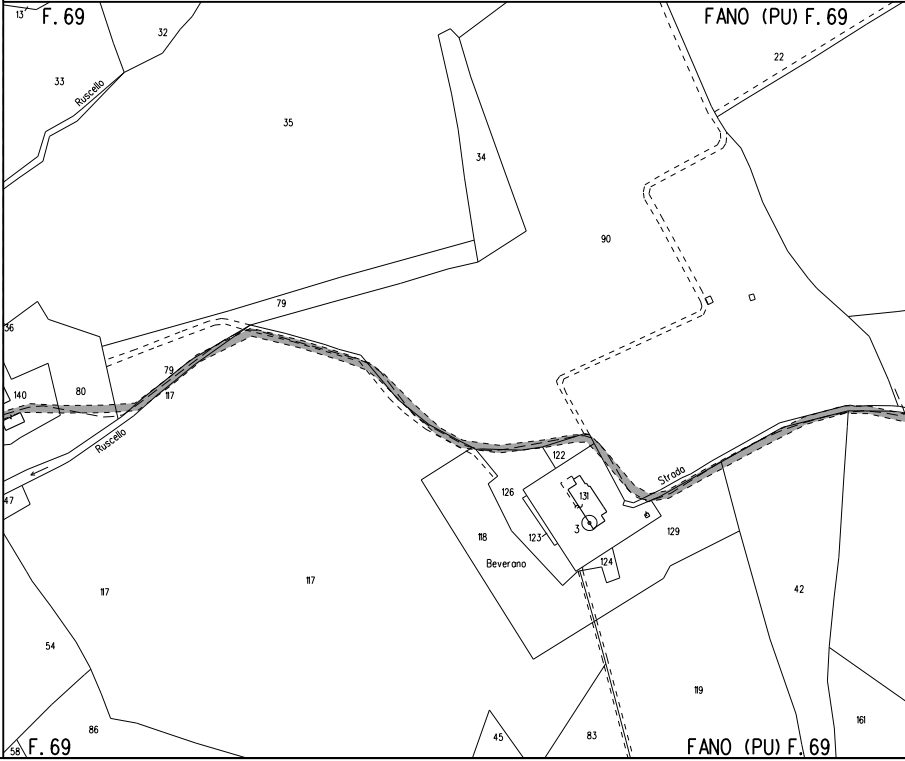
13
F. 69
32
33
Ruscello
35
FANO (PU) F. 69
22
34
90
79
56
140
80
79
117
Ruscello
122
126
131
3
Strada
129
47
118
123
Beverano
124
117
117
42
54
119
86
45
83
161
58
F. 69
FANO (PU) F. 69

O 3

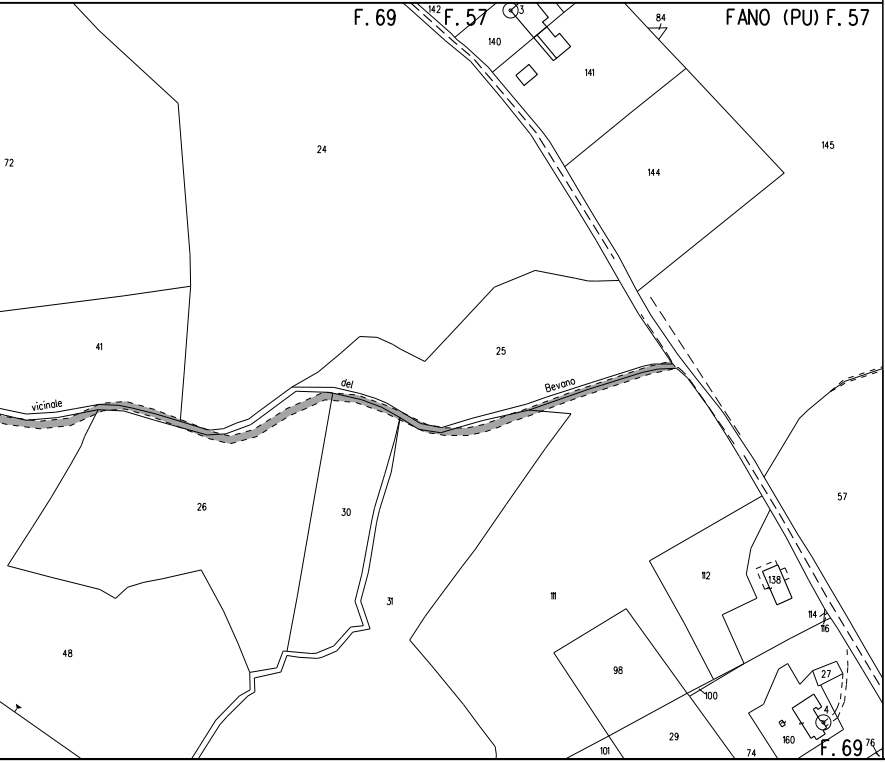
F. 69
142
F. 57
3
84
FANO (PU) F. 57
140
141
24
145
144
72
41
25
vicinale
del
Bevano
26
30
57
31
111
112
138
114
116
48
98
100
27
29
101
74
160
4
F. 69
76

ALLEGATO 4

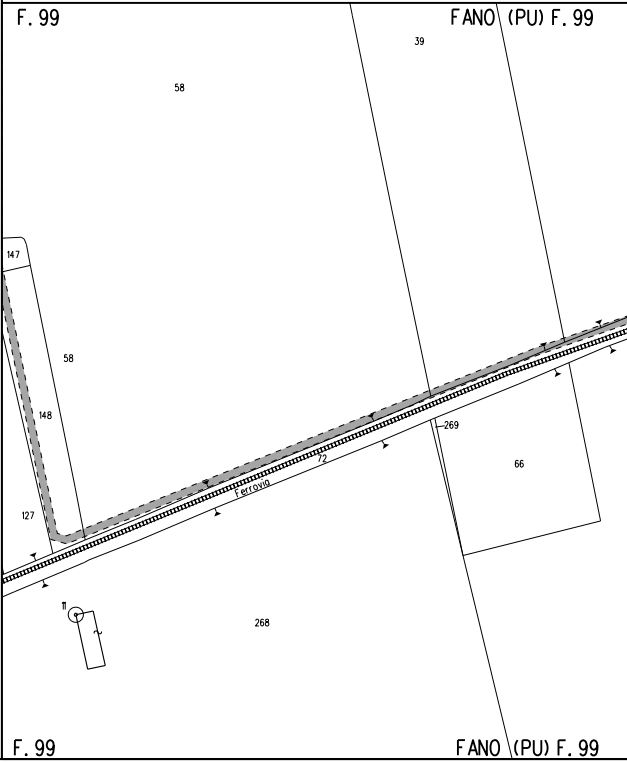
F. 99
FANO (PU) F. 99
39
58
147
58
148
269
66
72
Ferrovia
127
11
268
F. 99
FANO (PU) F. 99

ALLEGATO 5

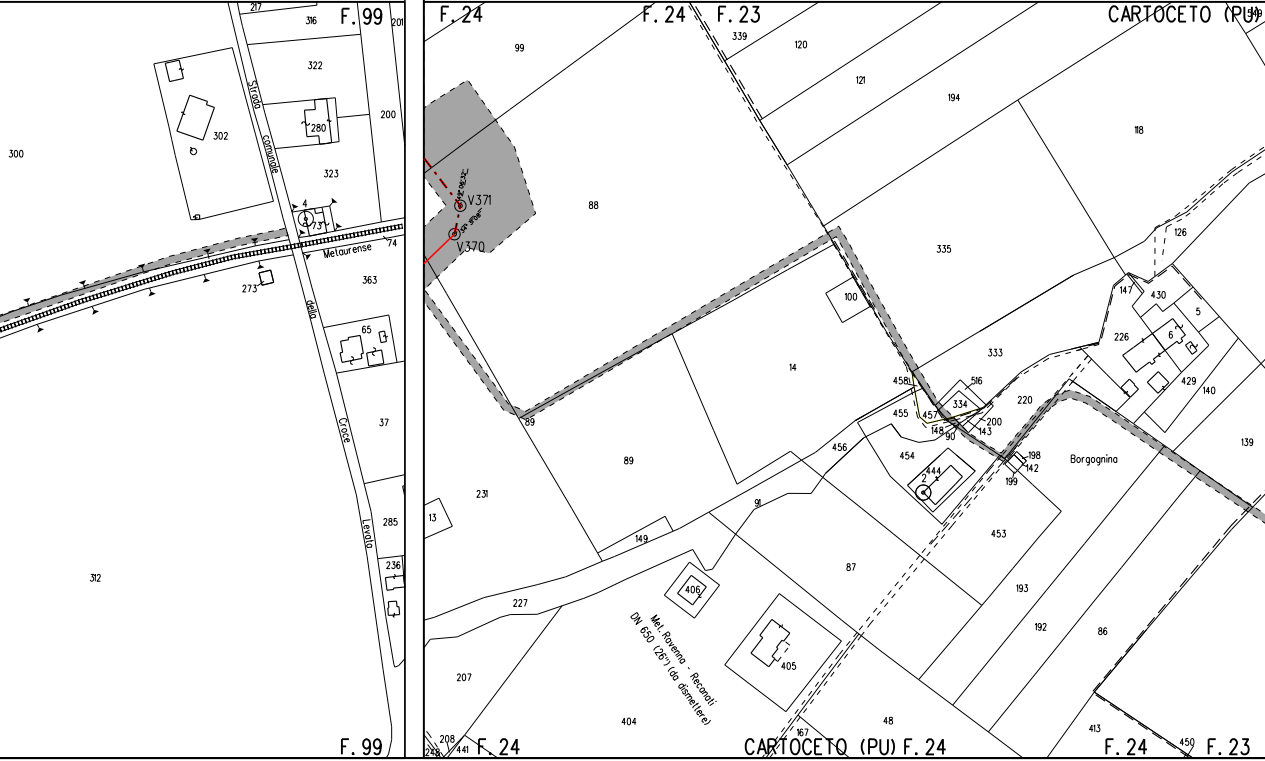
F. 99
217
316
201
322
302
280
200
300
Strada
comunale
323
4
73
V371
V370
Metaurense
74
273
363
della
65
37
Croce
Levata
285
236
312
F. 99
F. 24
F. 24
F. 23
CARTOCETO (PU)
339
120
99
121
194
118
88
126
335
147
430
5
100
226
6
333
14
458
516
429
140
334
220
455
457
200
148
143
90
139
456
454
198
142
Borgognina
89
444
2
199
91
453
231
13
149
87
193
406
192
86
227
Met. Ravenna - Recanati
DN 650 (26") (da dismettere)
405
207
404
48
167
413
208
441
248
450
F. 24
CARTOCETO (PU) F. 24
F. 24
F. 23

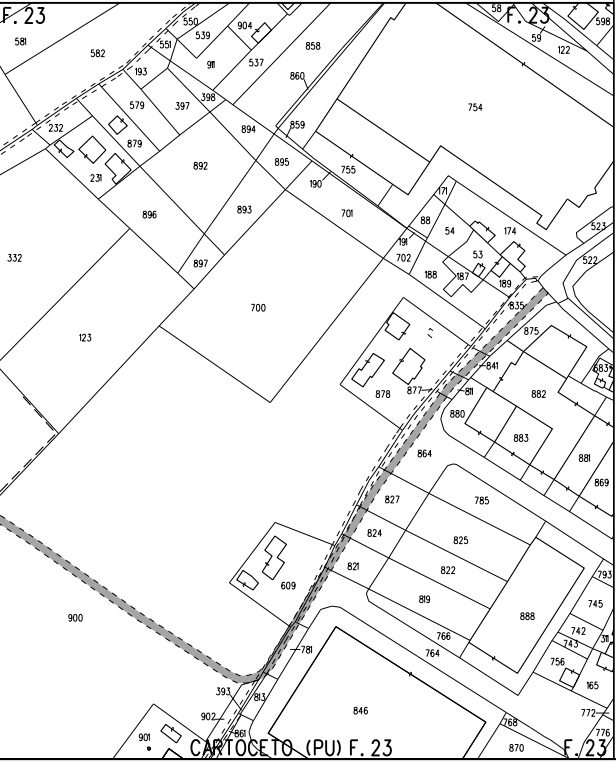
F.23
581
582
550
539
904
858
58
F.23
598
59
122
551
193
911
537
860
579
397
398
754
232
879
894
859
231
892
895
755
190
896
893
701
171
88
54
174
523
191
702
53
522
332
897
188
187
189
835
700
875
123
839
841
878
877
811
882
880
883
864
881
869
827
785
824
825
821
822
793
609
819
745
900
888
766
742
743
311
764
756
781
393
813
165
902
846
772
861
768
776
901
870
CARTOCETO (PU) F. 23
F.23

LEGENDA

▨ 10.00 m 14.00 m	AREA DI OCCUPAZIONE LAVORI (RISTRETTA 8 :12 m)
⇄	AREA DI MONTAGGIO E TRANSITO
——	METANODOTTO IN PROGETTO
— · — · —	metanodotto in esercizio con sola posa cavo telecomando
- - - - - - -	metanodotto in esercizio
— · — · — ·	metanodotto in progetto da altra opera
— · · — · · —	metanodotto in dismissione

SIMBOLI

◎ V1	vertice
○ P1	picchetto
●	caposaldo

ABBREVIAZIONI

PN	area di passaggio con pista normale
PI	area di passaggio con inversione di pista
PR	area di passaggio con pista ristretta
PP	pista particolare

NOTE

1. In corrispondenza di parallelismi e/o interferenze dell'area di passaggio con linee elettriche aeree, l'appaltatore dovra' procedere all'esatta determinazione dell'altezza dei conduttori e del loro voltaggio in modo da poter adottare i necessari provvedimenti di sicurezza propedeutici alla esecuzione dei lavori di costruzione.
2. L'appaltatore dovra' procedere all'esatto accertamento di cavi, tubazioni e fogne interrate interferenti con la linea, mediante scavi a mano.

▨	PIANTE DA SALVAGUARDARE

Firmato digitalmente da

Rocco Vincenzo Monaco

CN = Monaco
Rocco Vincenzo
C = IT

NOTA: Planimetria catastale aggiornata a Ottobre 2019

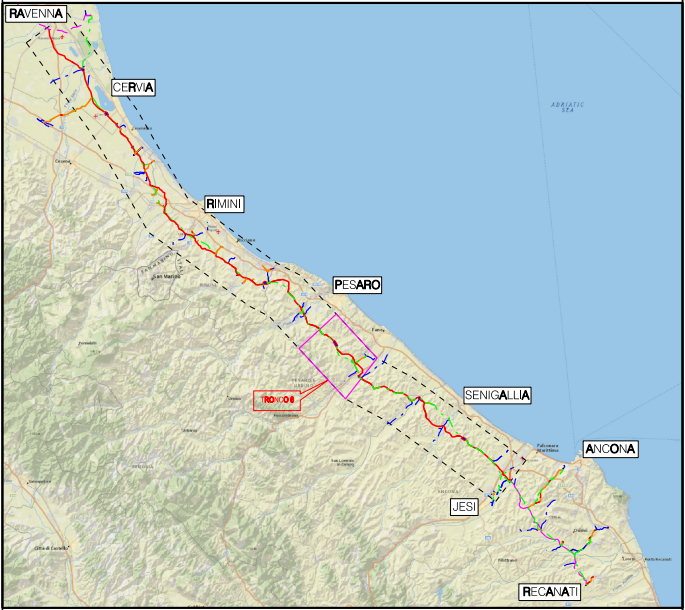
RAVENNA
CERVIA
RIMINI
PESARO
SENIGALLIA
ANCONA
JESI
RECANATI
TRONCO 6
ADRIATIC SEA

COROGRAFIA Scala 1:500.000

Nei Comuni di MONTECICCARDO, MOMBAROCCIO, PESARO (SEZ. CANDELARA), PESARO (SEZ. NOVILARA), FANO, CARTOCETO, COLLI AL METAURO (SEZ. MONTEMAGGIORE), TERRE ROVERESCHE (SEZ. PIAGGE)

0	Mag. 2020	EMISSIONE PER APPALTO	V.PIRRERA	F.MARCHETTI	V.FORLIVESI G.GIOVANNINI
Rev.	DATA	DESCRIZIONE	ELABORATO	VERIFICATO	APPROVATO AUTORIZZATO

PROPRIETARIO

snam

PROGETTISTA TechnipFMC

Rif. TPIDL: 081400C-106-DW-3252-38
TECHNIP ITALY DIREZIONE LAVORI S.p.A.

COMMESSA NR/17350/R-L01

CODICE TEC. 20203

RIFACIMENTO METANODOTTO RAVENNA - CHIETI
TRATTO RAVENNA - JESI DN 650 (26"), DP 75 bar
6° TRONCO Pesaro - Terre Roveresche

DIS. N. PG-PL-63E-603

REVISIONE 0

PLANIMETRIA CATASTALE CON AREE OCCUPAZIONE LAVORI

FG. 1 DI 1

SCALA 1:2000

Il presente disegno e' di proprieta' aziendale - La Societa' tutelera' i propri diritti a termine di legge.