DATI TECNICI FUNZIONALI

COPERTURA MINIMA DELLA CONDOTTA	≥ 1.50 m
AREA DI PASSAGGIO	PR

CONFINI AMMINISTRATIVI

DATI CARATTERISTICI

DATI DI COSTRUZIONE

PRESSIONE DI PROGETTO 75.0 bar
PRESSIONE MASSIMA DI ESERCIZIO (MOP) 70.0 bar
GRADO DI UTILIZZAZIONE DICHIARATO f = 0.72
DIAMETRO PREVALENTE = 650 (DN)

REALIZZATO IN CONFORMITA' AL D.M.17/04/2008
CONFORMITA' AL D.M NUMERO D.M.17/04/2008
PER MODIFICHE REALIZZATE SUCCESSIVAMENTE

RIVESTIMENTO GIUNTI DI SALDATURA

FASCE TERMORESTRINGENTI

IMPIANTO MUNITO DI CAVO TELE

DATI GENERALI

DN 650 (26") SP 11.1 [UNI-EN]	20498.11 m
DN 650 (26") DA MANTENERE IN ESERC.	896.36 m
DN 650 (26") SP 15.9 [UNI-EN]	70.00 m

LUNGHEZZA TOTALE IMPIANTO 21464.47 m

FASE EMISSIONE PER APPALTO

PLANIMETRIA 1:2000

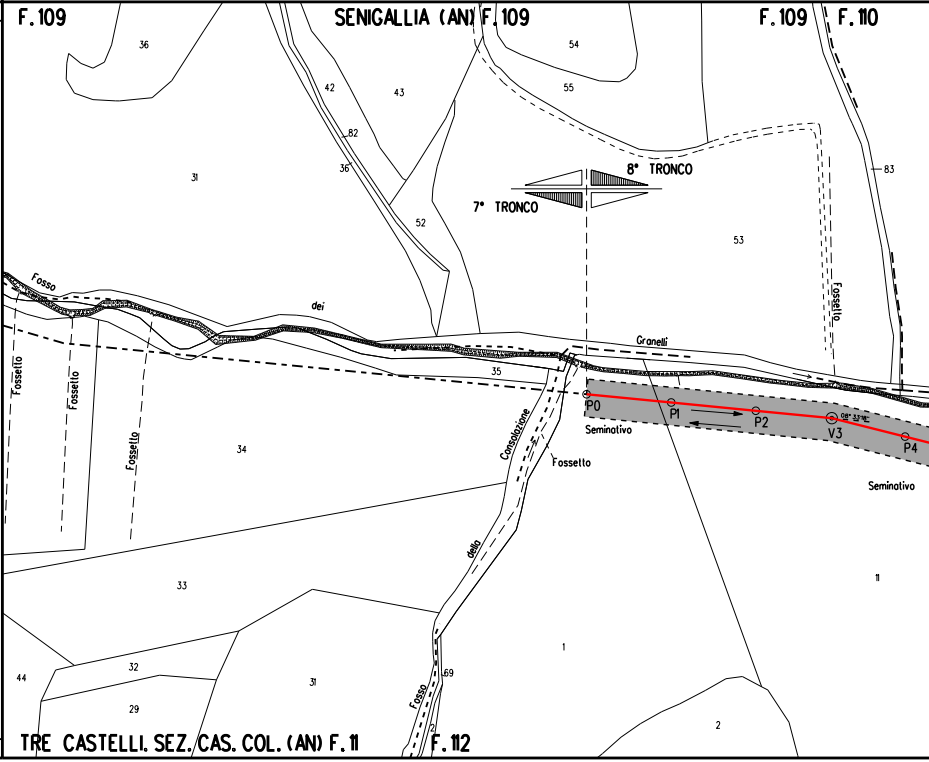

F.109
SENIGALLIA (AN) F.109
F.109
F.110
36
42
43
54
55
82
36
31
83
8° TRONCO
7° TRONCO
52
53
Fosso
dei
Granelli
Fossetto
Fossetto
Fossetto
Fossetto
35
P0
P1
P2
V3
P4
Seminativo
Seminativo
Consolazione
Fossetto
34
della
33
11
1
44
32
31
29
69
Fosso
2
TRE CASTELLI, SEZ. CAS. COL. (AN) F.11
F.112

CONFINI AMMINISTRATIVI

Il presente disegno e' di proprieta' aziendale - La Societa' tutelera' i propri diritti a termine di legge.

≥ 1.50 m

PN

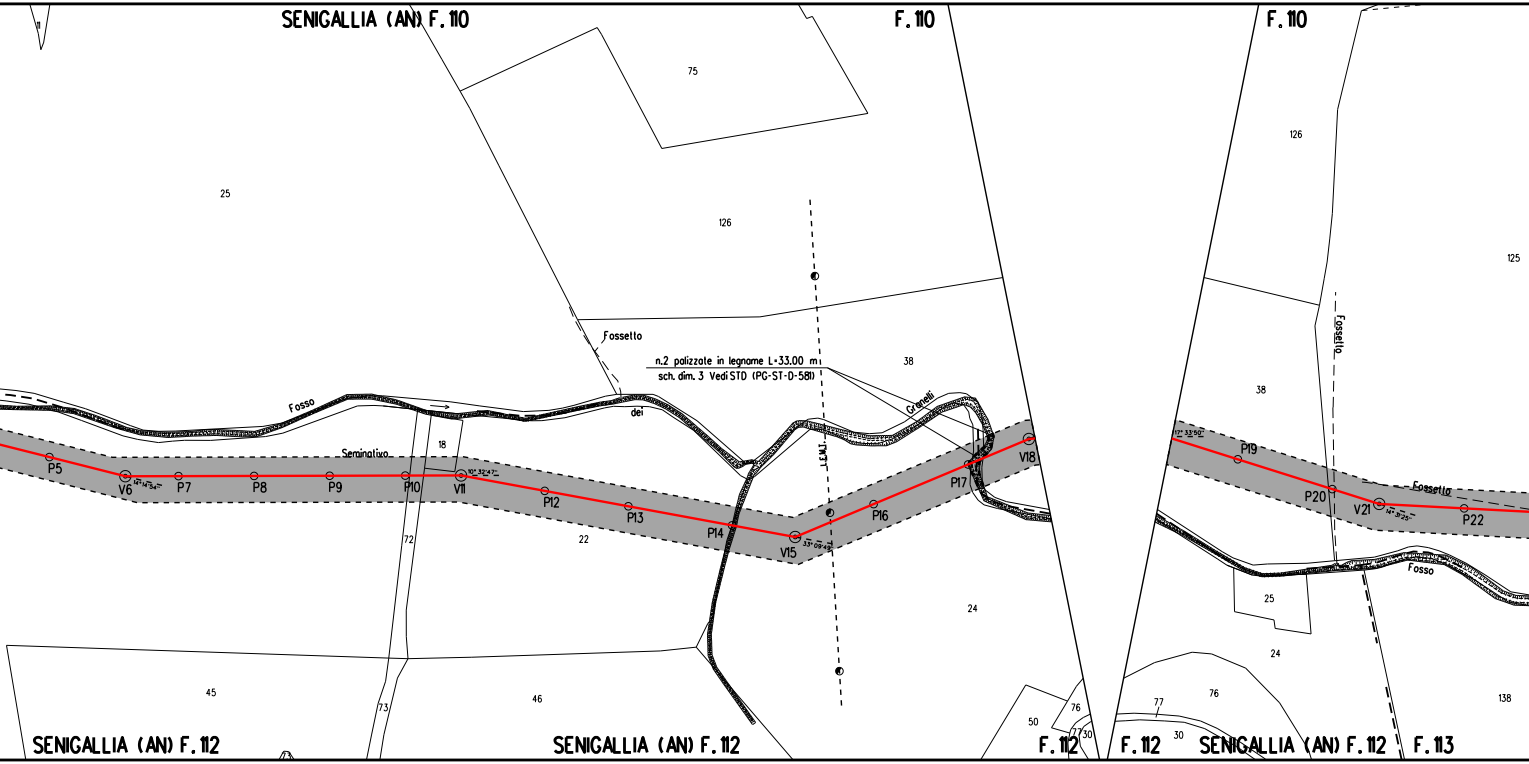
SENIGALLIA (AN) F. 110
F. 110
F. 110
11
75
126
25
126
125
Fossetto
Fossetto
n.2 palizzate in legname L=33.00 m
sch. dim. 3 Vedi STD (PG-ST-D-581)
38
38
Fosso
dei
Granelli
Fossetto
Fosso
Seminativo
18
P5
V6
14° 14' 34''
P7
P8
P9
P10
V11
10° 32' 47''
P12
P13
P14
V15
33° 09' 43''
P16
P17
V18
17° 33' 50''
P19
P20
V21
14° 31' 25''
P22
L.E.M.T.
22
72
24
25
24
45
46
73
50
76
77
30
77
30
76
138
SENIGALLIA (AN) F. 112
SENIGALLIA (AN) F. 112
F. 112
F. 112
SENIGALLIA (AN) F. 112
F. 113

⩾1.50 m

PN

⩾1.50 m

PN

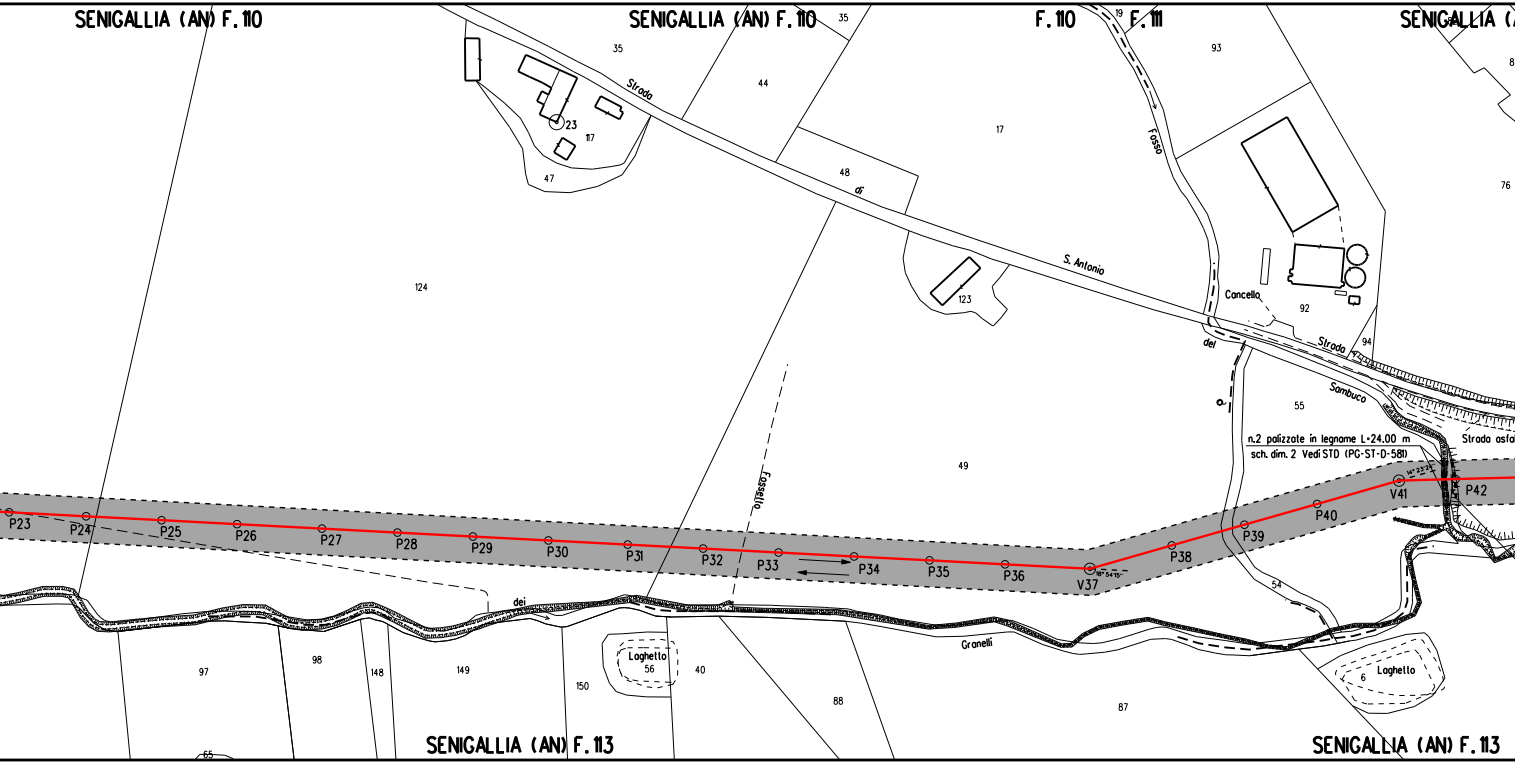
SENIGALLIA (AN) F. 110
SENIGALLIA (AN) F. 110
F. 110
F. 111
SENIGALLIA (A
SENIGALLIA (AN) F. 113
SENIGALLIA (AN) F. 113
Strada
di
S. Antonio
Strada
del
Sambuco
Strada asfa
Fosso
Fossetto
dei
Granelli
Cancello
Laghetto
Laghetto
n.2 palizzate in legname L=24.00 m
sch. dim. 2 Vedi STD (PG-ST-D-581)
35
35
44
48
47
23
117
124
17
19
93
8
76
123
92
94
55
49
54
97
98
148
149
150
56
40
88
87
6
65
P23
P24
P25
P26
P27
P28
P29
P30
P31
P32
P33
P34
P35
P36
V37
P38
P39
P40
V41
P42

⩾ 1.50 m

⩾ 1.50 m

PN	NO PISTA	PP	NO PISTA

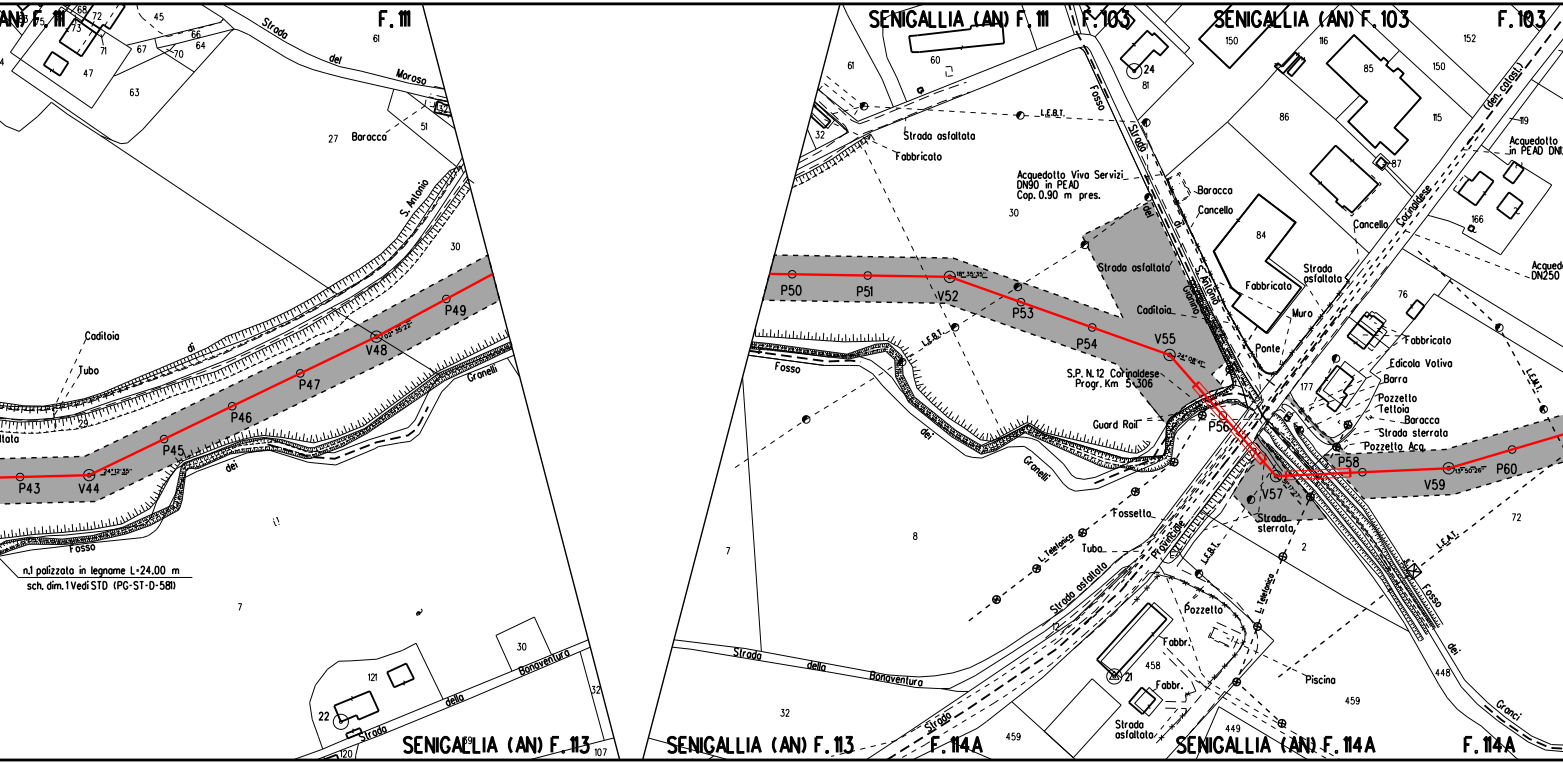

SENIGALLIA (AN) F. 111
F. 111
Strada del Moroso
Baracco
S. Antonio
Caditoia
Tubo
di
Fosso
dei Granelli
P43
V44
P45
P46
P47
V48
P49
n.1 palizzata in legname L=24.00 m
sch. dim. 1 Vedi STD (PG-ST-D-581)
SENIGALLIA (AN) F. 113
Strada della Bonaventura
SENIGALLIA (AN) F. 111
F. 103
SENIGALLIA (AN) F. 103
F. 103
Strada asfaltata
Fabbricato
L.E.B.T.
Acquedotto Viva Servizi DN90 in PEAD Cop. 0.90 m pres.
Fosso
Strada dei S. Antonio
Baracca
Cancello
Strada asfaltata
Caditoia
Fabbricato
Strada asfaltata
Muro
Ponte
S.P. N.12 Corinaldese Progr. Km 5+306
Guard Rail
P50
P51
V52
P53
P54
V55
P56
V57
P58
V59
P60
Cancello
Corinaldese
Acquedotto in PEAD DN
Acquedotto DN250
Fabbricato
Edicola Votiva
Barra
Pozzetto
Tettoia
Baracca
Strada sterrata
Pozzetto Acq.
Strada sterrata
Fossetto
Tubo
L. Telefonica
Strada asfaltata
Provinciale
Pozzetto
Fabbr.
Fabbr.
Strada asfaltata
Piscina
L.E.M.T.
Fosso dei Granci
Strada della Bonaventura
SENIGALLIA (AN) F. 113
F. 114A
SENIGALLIA (AN) F. 114A
F. 114A

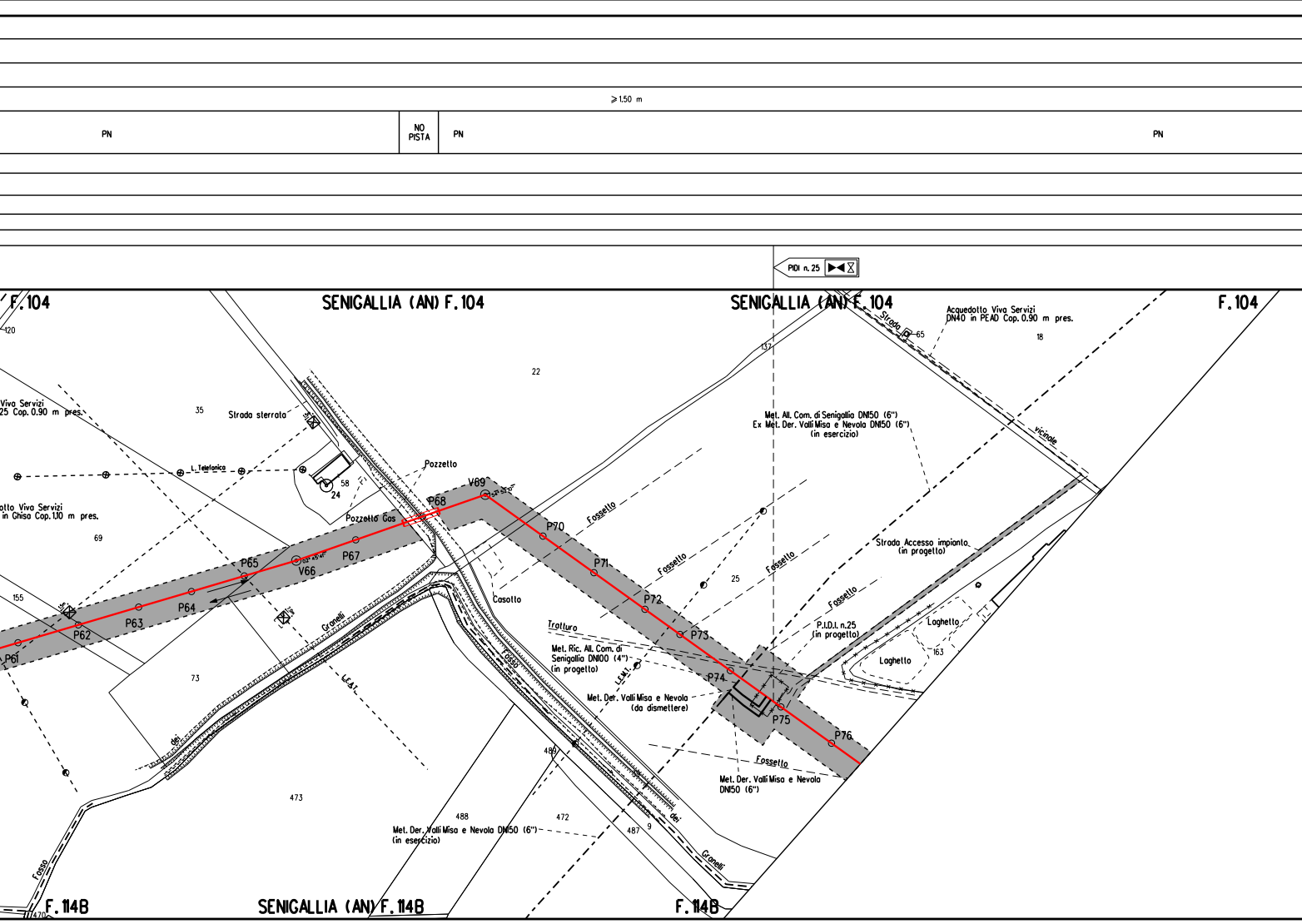
≥1.50 m
PN
NO PISTA
PN
PN
PIDI n. 25
F.104
SENIGALLIA (AN) F.104
SENIGALLIA (AN) F.104
F.104
120
Viva Servizi
25 Cop. 0.90 m pres.
35
Strada sterrata
22
137
Strada
65
Acquedotto Viva Servizi
DN40 in PEAD Cop. 0.90 m pres.
18
vicinale
L. Telefonica
58
24
Pozzetto
otto Viva Servizi
in Ghisa Cop. 1.10 m pres.
69
Pozzetto Gas
P68
V69
P70
Fossetto
Met. All. Com. di Senigallia DN150 (6")
Ex Met. Der. Valli Misa e Nevola DN150 (6")
(in esercizio)
P65
V66
P67
P71
Fossetto
25
Fossetto
Strada Accesso impianto
(in progetto)
155
P62
P63
P64
P61
Casotto
P72
Fossetto
Granelli
Trotturo
P73
P.I.D.I. n.25
(in progetto)
Laghetto
163
Laghetto
Met. Ric. All. Com. di
Senigallia DN100 (4")
(in progetto)
73
L.E.A.T.
Fosso
L.E.M.T.
P74
Met. Der. Valli Misa e Nevola
(da dismettere)
P75
P76
dei
489
Fossetto
Met. Der. Valli Misa e Nevola
DN150 (6")
473
488
472
Met. Der. Valli Misa e Nevola DN150 (6")
(in esercizio)
487
9
dei
Granelli
Fosso
470
F. 114B
SENIGALLIA (AN) F. 114B
F. 114B

⩾ 1,50 m		⩾ 1,50 m	
PN	NO PISTA	PN	

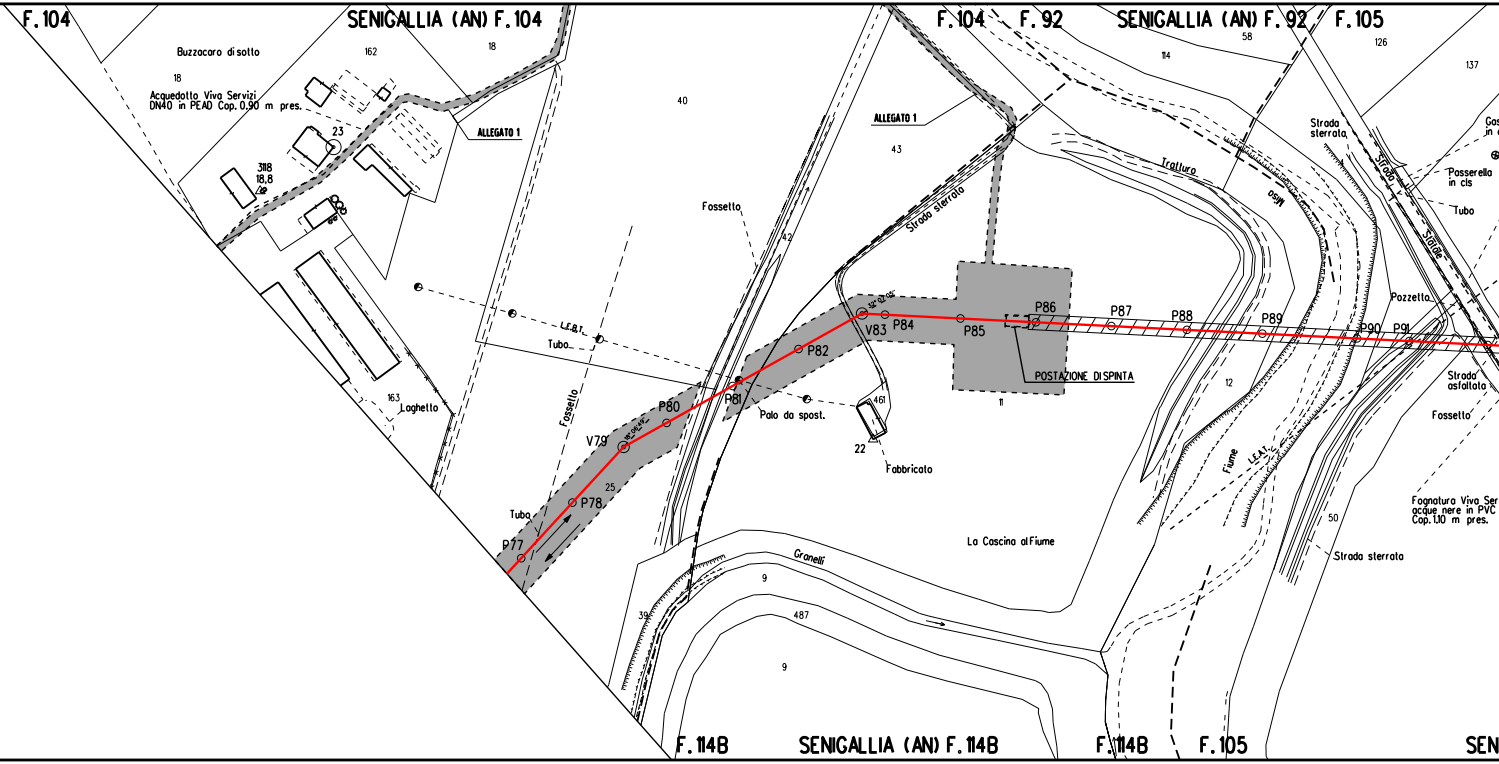
F.104
SENIGALLIA (AN) F.104
F.104
F.92
SENIGALLIA (AN) F.92
F.105
Buzzocaro di sotto
18
162
18
40
Acquedotto Viva Servizi
DN40 in PEAD Cop. 0,90 m pres.
23
3118
18,8
ALLEGATO 1
ALLEGATO 1
43
42
Fossetto
L.E.B.T.
Tubo
Fossetto
163
Laghetto
Strada sterrata
58
114
126
137
Tratturo
Misa
Strada sterrata
Strada Statale
Passerella in cls
Tubo
Pozzetto
Strada asfaltata
Fossetto
P77
P78
25
Tubo
V79
18°06'49"
P80
P81
Palo da spost.
P82
V83
32°02'05"
P84
P85
P86
P87
P88
P89
P90
P91
POSTAZIONE DI SPINTA
11
12
461
22
Fabbricato
La Cascina al Fiume
Fiume
L.E.A.T.
Fognatura Viva Ser
acque nere in PVC
Cop. 1,10 m pres.
50
Strada sterrata
Granelli
9
487
9
39
F.114B
SENIGALLIA (AN) F.114B
F.114B
F.105
SEN

≥1.50 m

NO PISTA

PN

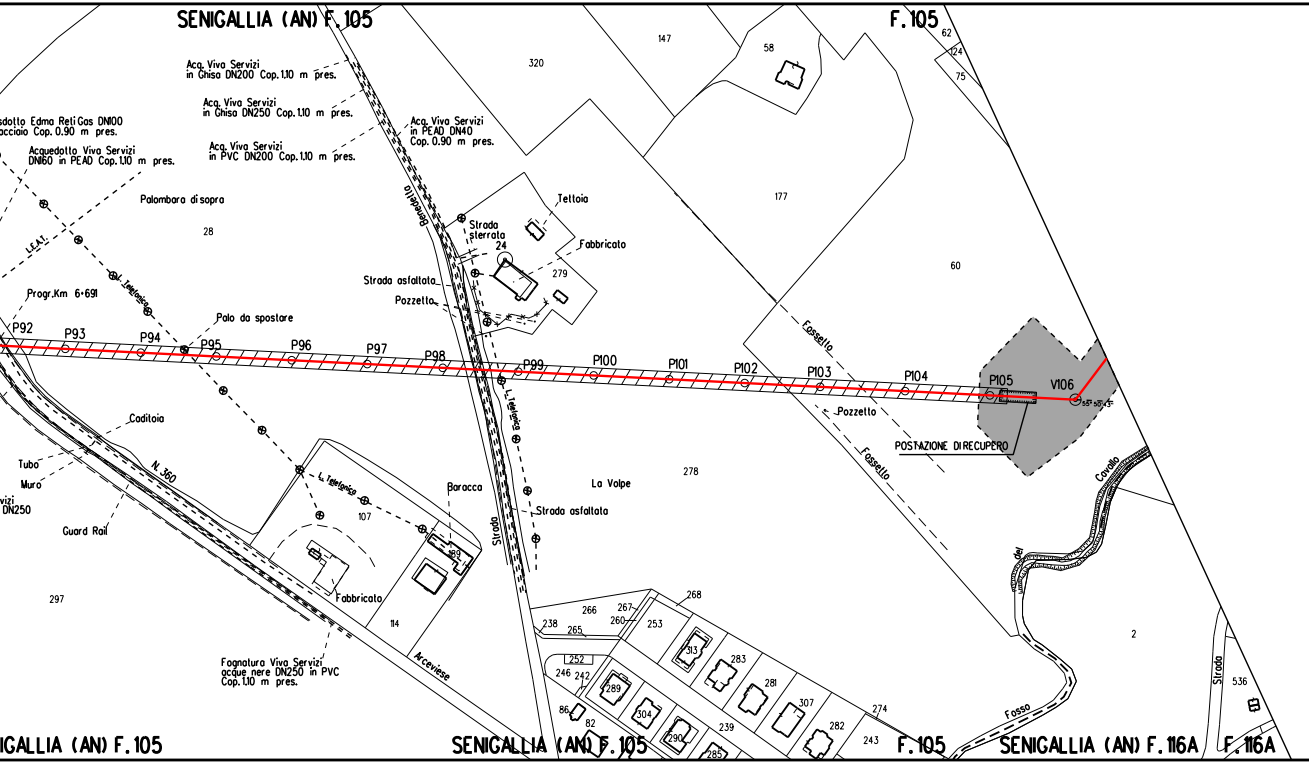
SENIGALLIA (AN) F.105
F.105
Acq. Viva Servizi
in Ghisa DN200 Cop. 1.10 m pres.
Acq. Viva Servizi
in Ghisa DN250 Cop. 1.10 m pres.
sdotto Edma Reti Gas DN100
acciaio Cop. 0.90 m pres.
Acquedotto Viva Servizi
DN160 in PEAD Cop. 1.10 m pres.
Acq. Viva Servizi
in PVC DN200 Cop. 1.10 m pres.
Acq. Viva Servizi
in PEAD DN40
Cop. 0.90 m pres.
Palombara di sopra
28
320
147
58
62
124
75
177
60
L.E.A.T.
L. Telefonica
Benedetta
Strada sterrata
24
Teltoia
Fabbricato
279
Strada asfaltata
Pozzetto
Progr.Km 6+691
Palo da spostare
P92
P93
P94
P95
P96
P97
P98
P99
P100
P101
P102
P103
P104
P105
V106
Fossello
Pozzetto
POSTAZIONE DI RECUPERO
Fossello
Caditoia
Tubo
Muro
vizi
DN250
N. 360
Guard Rail
L. Telefonica
107
Baracca
189
Fabbricato
114
Strada
L. Telefonica
Strada asfaltata
La Volpe
278
297
Arceviese
Fognatura Viva Servizi
acque nere DN250 in PVC
Cop. 1.10 m pres.
266
267
260
253
268
238
265
252
246
242
313
283
281
289
304
307
86
82
239
290
282
274
243
285
Cavallo
del
Fosso
2
Strada
536
IGALLIA (AN) F.105
SENIGALLIA (AN) F.105
F.105
SENIGALLIA (AN) F.116A
F.116A

⩾1.50 m ⩾1.50 m

PN

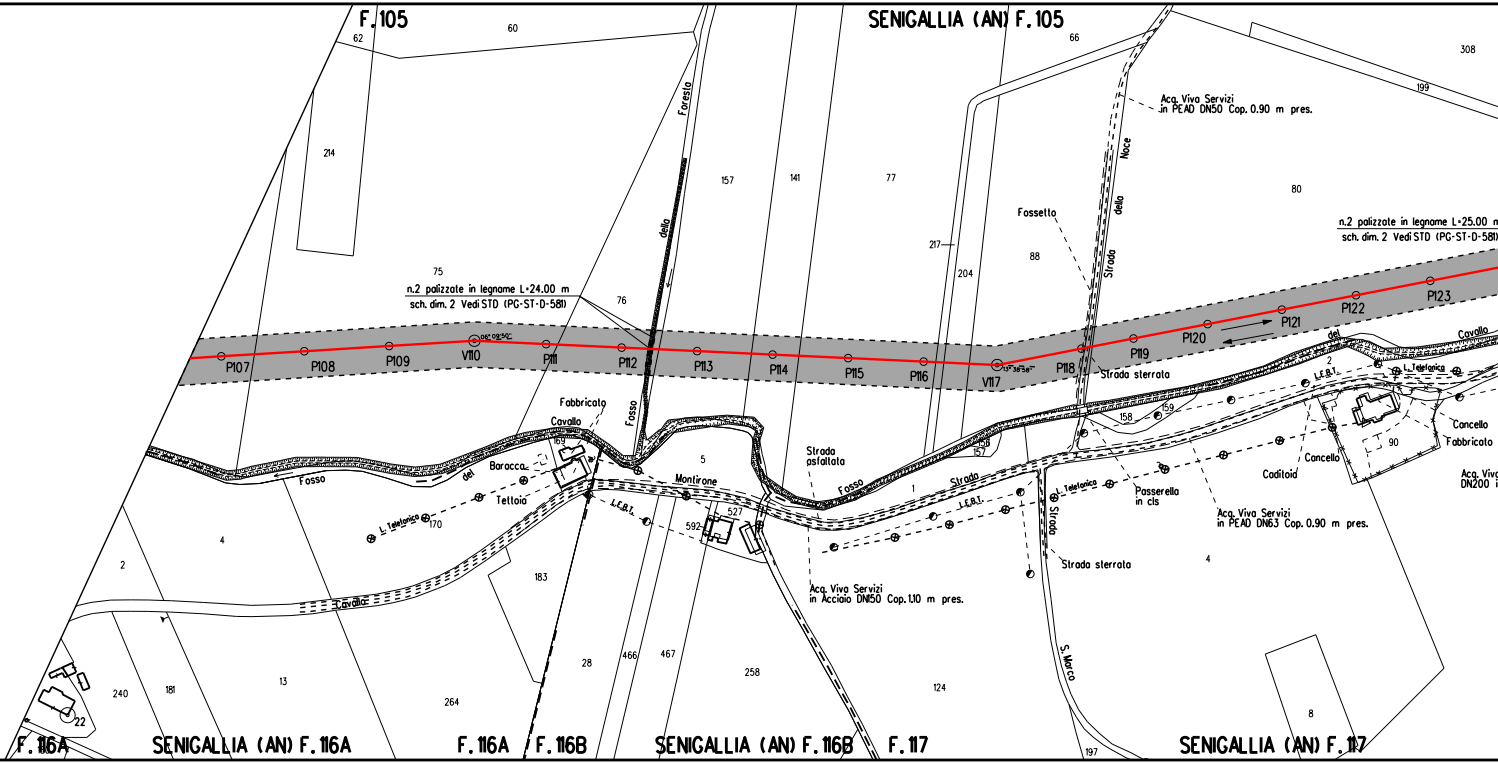
F. 105
SENIGALLIA (AN) F. 105
62
60
214
75
76
157
141
77
66
308
199
80
217
204
88
Foresta
dello
Fosso
Strada
della
Noce
Fossetto
Acq. Viva Servizi
in PEAD DN50 Cop. 0.90 m pres.
n.2 palizzate in legname L=24.00 m
sch. dim. 2 Vedi STD (PG-ST-D-581)
n.2 palizzate in legname L=25.00 m
sch. dim. 2 Vedi STD (PG-ST-D-581)
P107
P108
P109
V110
P111
P112
P113
P114
P115
P116
V117
P118
P119
P120
P121
P122
P123
Strada sterrata
Cavallo
del
Fabbricato
Cavallo
Baracca
del
Tettoia
Fosso
L. Telefonica
170
169
5
Montirone
527
592
Strada asfaltata
Fosso
1
Strada
L.E.B.T.
158
157
159
L. Telefonica
Passerella in cls
Caditoia
Cancello
Fabbricato
90
Concello
Acq. Viva Servizi
in PEAD DN63 Cop. 0.90 m pres.
Acq. Viva
DN200
Strada sterrata
Strada
S. Marco
4
2
4
183
Cavallo
Acq. Viva Servizi
in Acciaio DN50 Cop. 1.10 m pres.
13
240
181
264
28
466
467
258
124
8
197
22
F. 116A
SENIGALLIA (AN) F. 116A
F. 116A
F. 116B
SENIGALLIA (AN) F. 116B
F. 117
SENIGALLIA (AN) F. 117

⩾ 1.50 m

PN PR

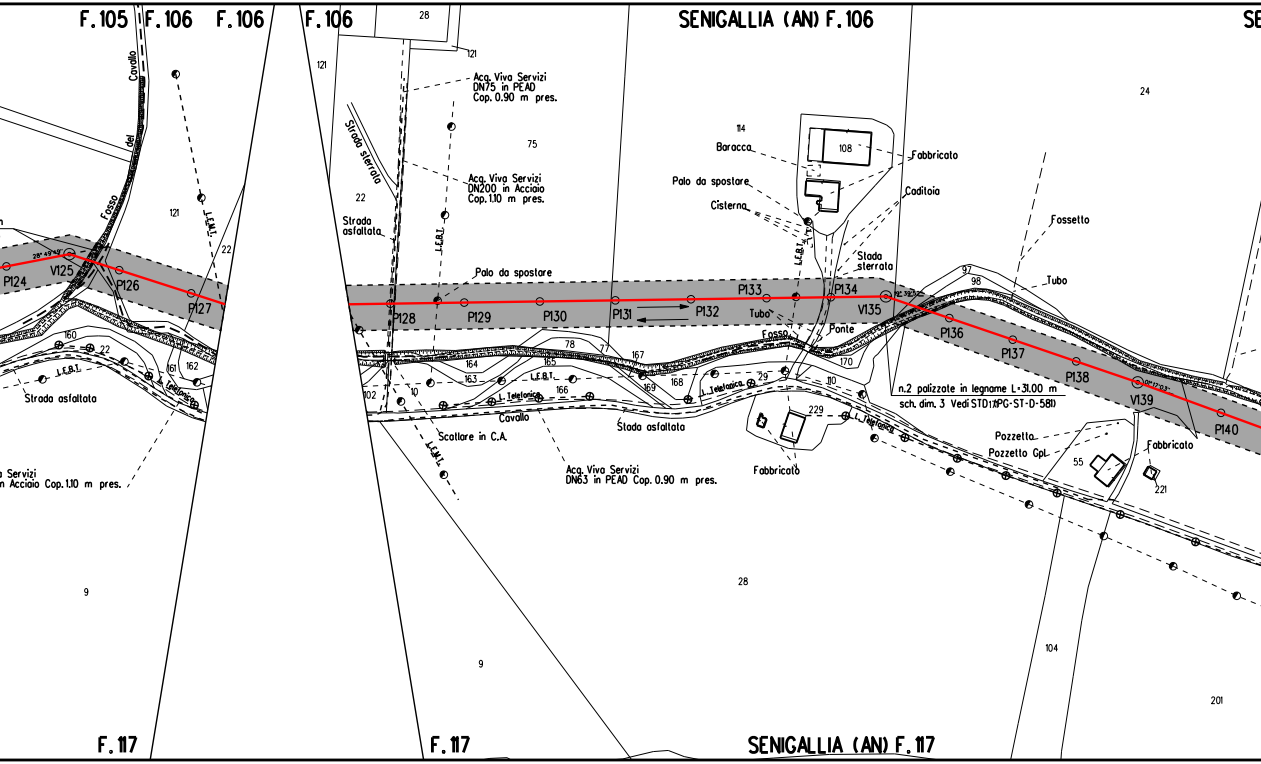
F.105
F.106
F.106
F.106
SENIGALLIA (AN) F.106
SE
28
121
121
24
Cavallo
Fosso del
121
22
L.E.M.T.
Acq. Viva Servizi
DN75 in PEAD
Cop. 0.90 m pres.
Strada sterrata
75
114
Baracca
108
Fabbricato
Palo da spostare
Caditoia
Cisterna
Fossetto
Acq. Viva Servizi
DN200 in Acciaio
Cop. 1.10 m pres.
22
Strada asfaltata
L.E.B.T.
Stada sterrata
Palo da spostare
97
98
Tubo
P124
V125
P126
P127
P128
P129
P130
P131
P132
P133
P134
V135
P136
P137
P138
V139
P140
Tubo
Fosso
Ponte
160
22
161
162
L. Telefonica
Strada asfaltato
78
77
167
164
165
163
L.E.B.T.
166
L. Telefonica
169
168
L. Telefonica
29
110
170
102
10
Cavallo
Stada asfaltato
229
L. Telefonica
n.2 palizzate in legname L=31.00 m
sch. dim. 3 Vedi STD(1)(PC-ST-D-581)
Pozzetto
Pozzetto Gpl
55
Fabbricato
221
Scaliare in C.A.
L.E.M.T.
Acq. Viva Servizi
DN63 in PEAD Cop. 0.90 m pres.
Fabbricato
a Servizi
n Acciaio Cop. 1.10 m pres.
9
28
9
104
201
F.117
F.117
SENIGALLIA (AN) F.117

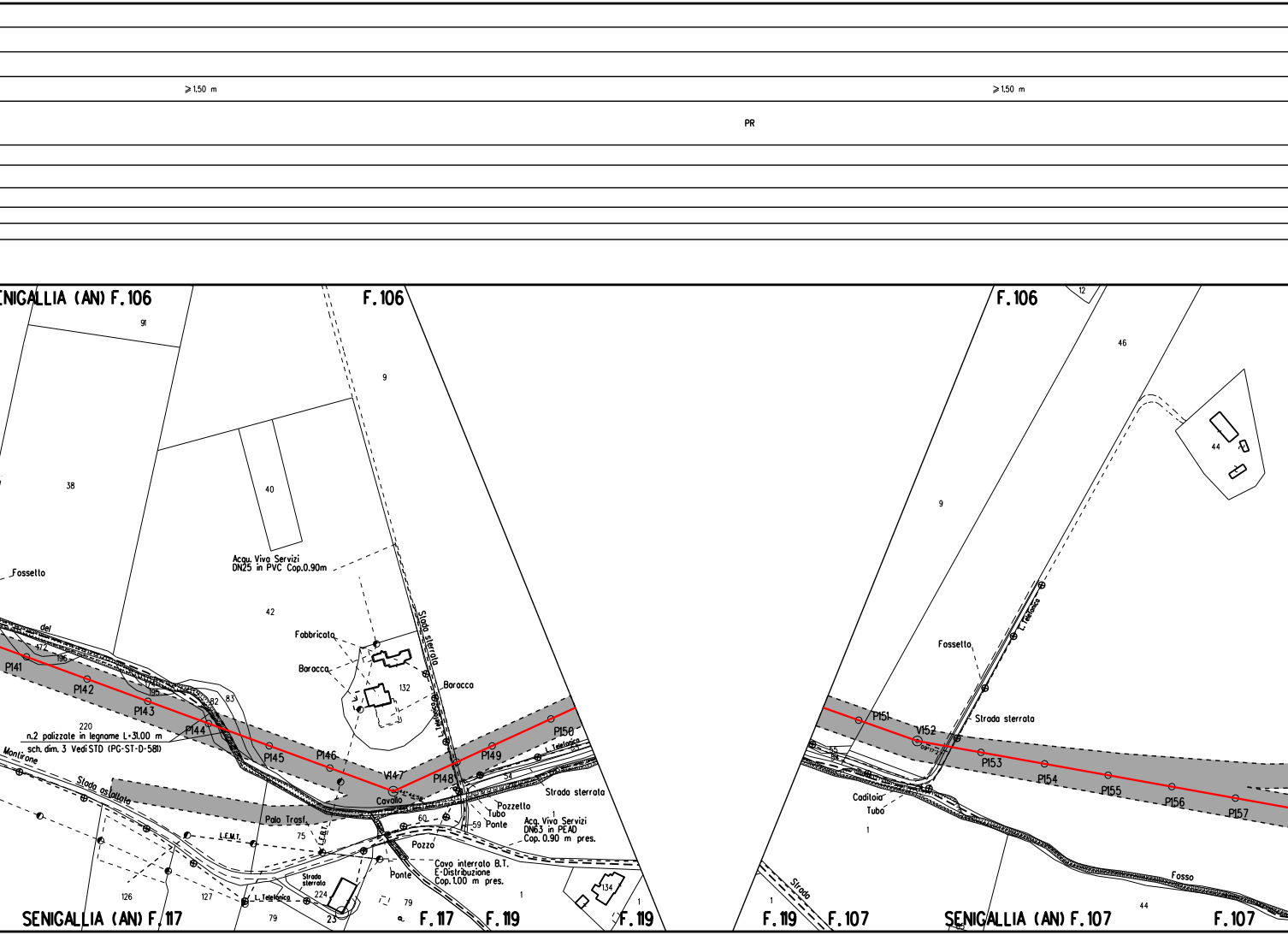
⩾1.50 m
⩾1.50 m
PR
ENIGALLIA (AN) F.106
F.106
F.106
91
9
38
40
12
46
44
9
Acqu. Viva Servizi
DN25 in PVC Cop.0.90m
Fossetto
42
Fabbricato
Barocco
Baracca
132
Strada sterrata
L. Telefonica
del
472
196
P141
P142
P143
174
195
82
83
P144
220
n.2 palizzate in legname L=31.00 m
sch. dim. 3 Vedi STD (PG-ST-D-581)
Montirone
Stada asfaltata
P145
P146
V147
Cavallo
P148
P149
P150
L. Telefonica
54
Strada sterrata
Palo Trasf.
L.E.M.T.
L.E.B.T.
75
60
Pozzetto
Tubo
Ponte
59
1
Acq. Viva Servizi
DN63 in PEAD
Cop. 0.90 m pres.
Pozzo
Cavo interrato B.T.
E-Distribuzione
Cop. 1.00 m pres.
Ponte
Strada sterrata
224
126
127
L. Telefonica
79
23
79
1
134
1
SENIGALLIA (AN) F.117
F.117
F.119
F.119
Fossetto
L. Telefonica
P151
V152
Strada sterrata
P153
P154
P155
P156
P157
55
56
Caditoia
Tubo
1
Strada
Fosso
44
F.119
F.107
SENIGALLIA (AN) F.107
F.107

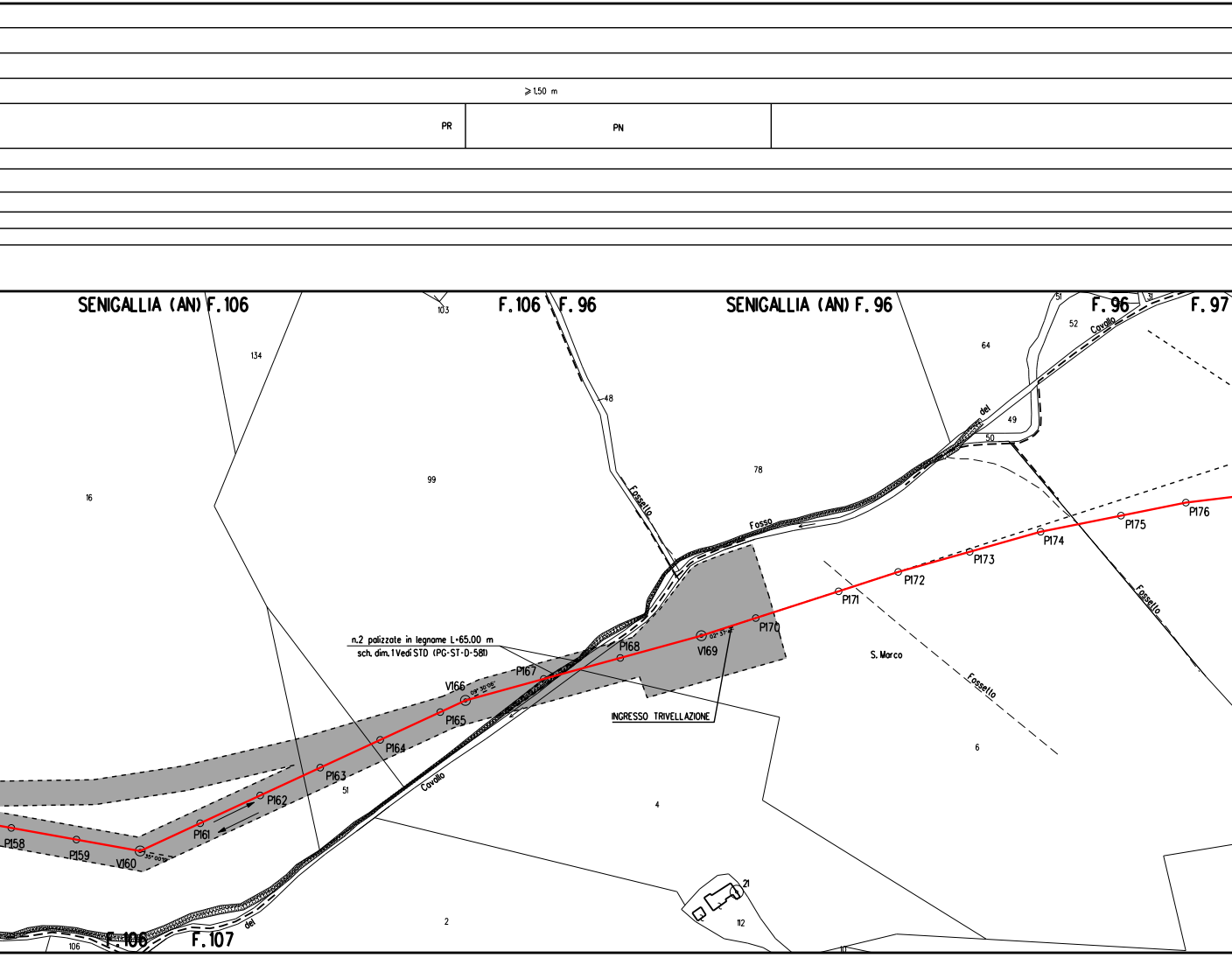
≥ 1.50 m
PR
PN
SENIGALLIA (AN) F.106
F.106
F.96
SENIGALLIA (AN) F.96
F.96
F.97
103
134
99
16
48
78
64
52
51
31
49
50
Cavallo
del
Fossetto
Fosso
Cavallo
Fossetto
Fossetto
S. Marco
6
4
2
51
21
112
106
10
F.106
F.107
del
n.2 palizzate in legname L=65.00 m
sch. dim. 1 Vedi STD (PG-ST-D-581)
INGRESSO TRIVELLAZIONE
P158
P159
V160
35° 00'18"
P161
P162
P163
P164
P165
V166
09° 30'06"
P167
P168
V169
02° 37'47"
P170
P171
P172
P173
P174
P175
P176

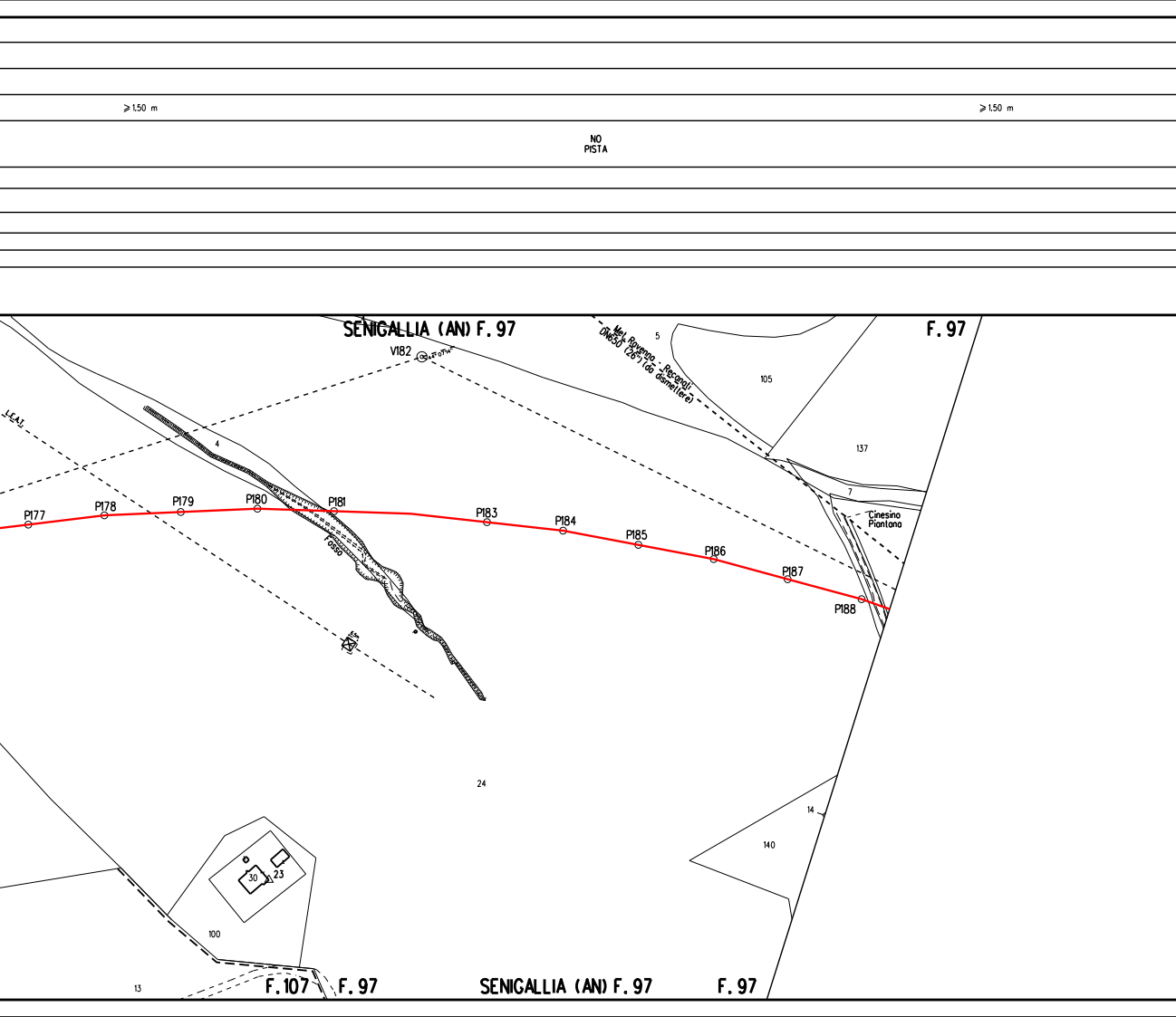
≥1.50 m
≥1.50 m
NO
PISTA
SENIGALLIA (AN) F. 97
F. 97
V182
Met. Ravenna - Recanati
DN650 (26") (da dismettere)
5
105
137
7
Cinesino
Piantana
L.E.A.T.
4
P177
P178
P179
P180
P181
P183
P184
P185
P186
P187
P188
Fosso
24
14
140
30
23
100
13
F. 107
F. 97
SENIGALLIA (AN) F. 97
F. 97

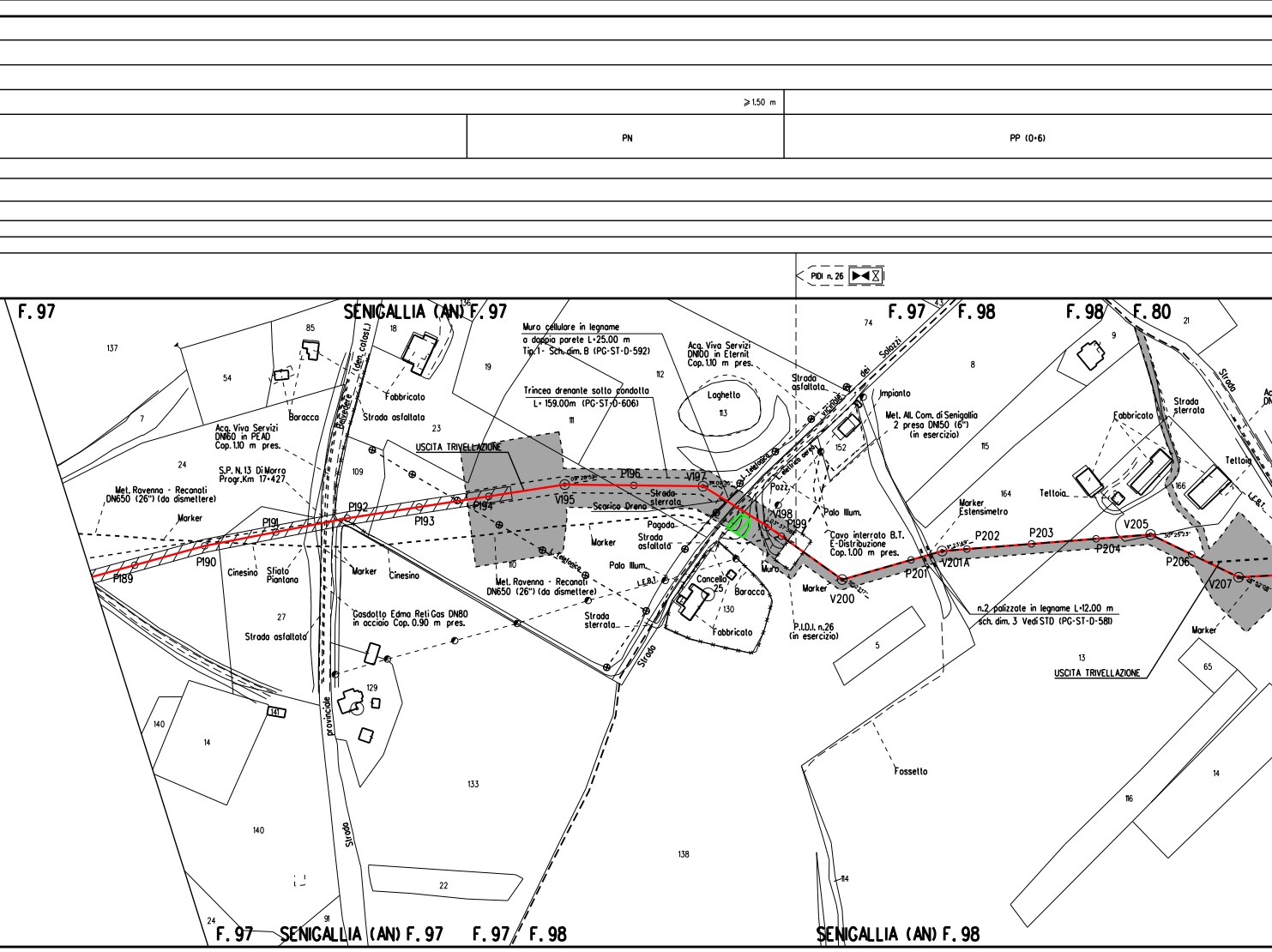
≥1.50 m
PN
PP (0÷6)
PIDI n. 26
F. 97
SENIGALLIA (AN) F. 97
F. 97
F. 98
F. 98
F. 80
Muro cellulare in legname
a doppia parete L= 25.00 m
Tip. 1 - Sch. dim. B (PG-ST-D-592)
Acq. Viva Servizi
DN100 in Eternit
Cop. 1.10 m pres.
Trincea drenante sotto condotta
L= 159.00m (PG-ST-D-606)
Laghetto
Strada asfaltata
Impianto
Met. All. Com. di Senigallia
2 presa DN150 (6")
(in esercizio)
Fabbricato
Strada sterrata
Teltoia
Tettoia
Baracco
Fabbricato
Strada asfaltata
Acq. Viva Servizi
DN160 in PEAD
Cop. 1.10 m pres.
USCITA TRIVELLAZIONE
S.P. N. 13 Di Morro
Progr. Km 17+427
Met. Ravenna - Recanati
DN650 (26") (da dismettere)
Marker
P189
P190
P191
P192
P193
P194
V195
P196
V197
V198
P199
V200
P201
V201A
P202
P203
P204
V205
P206
V207
Cinesino
Sfiato
Piantana
Marker
Cinesino
Strada sterrata
Scarico Dreno
Pagoda
Strada asfaltata
Marker
Palo Illum.
Pozz.
Palo Illum.
Cavo interrato B.T.
E-Distribuzione
Cop. 1.00 m pres.
Marker
Estensimetro
Met. Ravenna - Recanati
DN650 (26") (da dismettere)
Cancello
Baracco
Fabbricato
Strada sterrata
Muro
Marker
P.I.D.I. n.26
(in esercizio)
n.2 palizzate in legname L=12.00 m
sch. dim. 3 Vedi STD (PG-ST-D-581)
USCITA TRIVELLAZIONE
Marker
Gasdotto Edma Reti Gas DN80
in acciaio Cop. 0.90 m pres.
Strada asfaltata
Strada provinciale
Strada
Fossetto
L.E.B.T.
L. telefonica
Vicinale dei Solazzi
137
85
18
136
19
112
74
43
8
9
21
54
7
24
23
109
111
113
152
115
164
166
27
110
130
25
129
141
140
14
140
133
138
22
5
13
65
14
116
114
24
91
F. 97
SENIGALLIA (AN) F. 97
F. 97
F. 98
SENIGALLIA (AN) F. 98

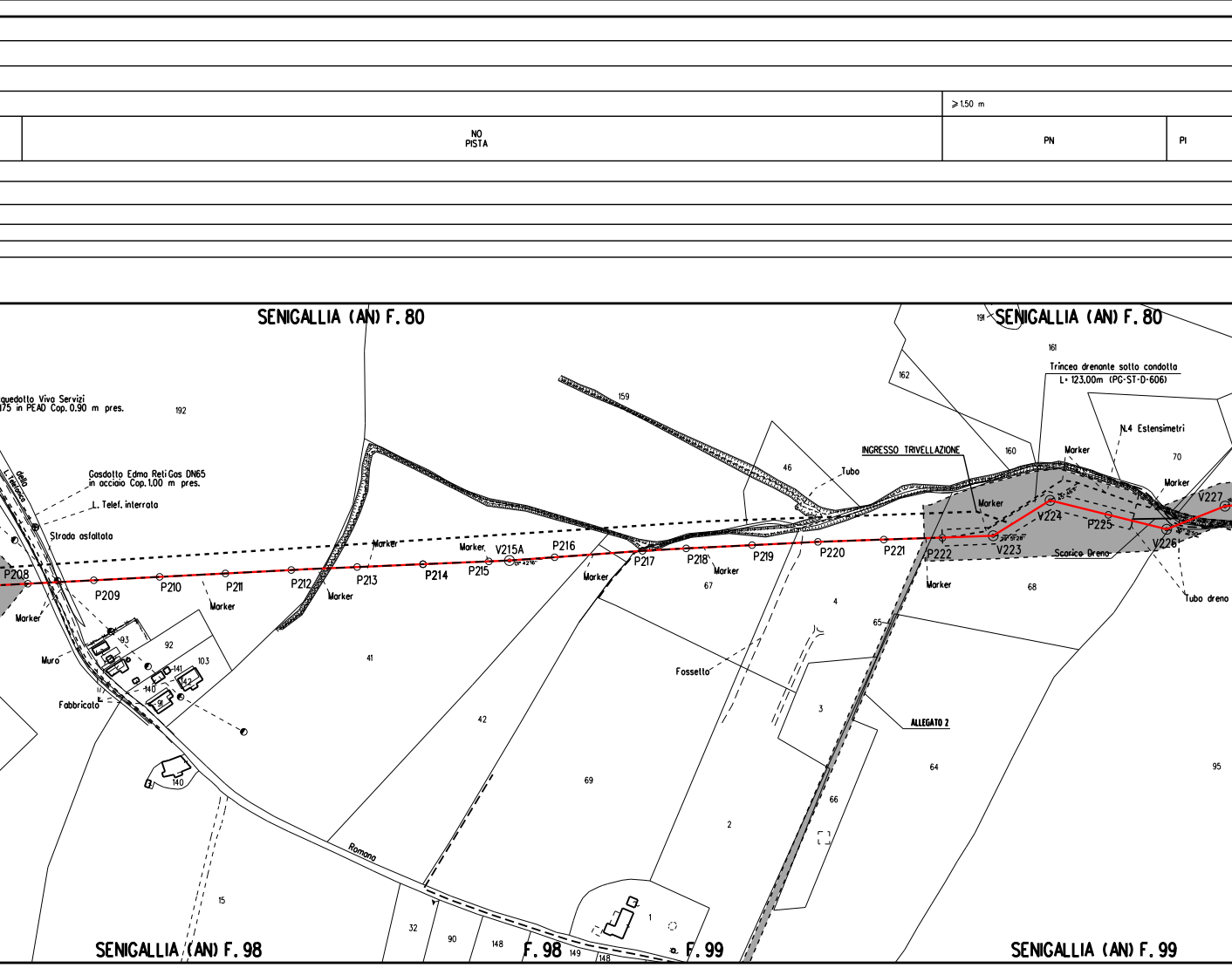
≥1.50 m
NO
PISTA
PN
PI
SENIGALLIA (AN) F. 80
191
SENIGALLIA (AN) F. 80
161
162
Trincea drenante sotto condotta
L= 123,00m (PG-ST-D-606)
quedotto Viva Servizi
175 in PEAD Cop. 0.90 m pres.
192
159
46
Tubo
INGRESSO TRIVELLAZIONE
160
N.4 Estensimetri
70
Marker
Marker
Gasdotto Edma Reti Gas DN65
in acciaio Cop. 1.00 m pres.
L. Telef. interrata
della
L. Telefonica
Strada asfaltata
Marker
Marker
V215A
P216
Marker
V227
V224
P225
Marker
P208
P209
P210
P211
P212
P213
P214
P215
P217
P218
P219
P220
P221
P222
V223
V226
Scarico Dreno
Marker
Marker
Marker
Marker
Marker
Marker
67
68
Tubo dreno
4
65
Muro
93
92
103
141
140
142
91
Fabbricato
41
Fossetto
42
3
ALLEGATO 2
64
95
140
69
66
2
15
Romana
32
90
148
149
148
1
SENIGALLIA (AN) F. 98
F. 98
F. 99
SENIGALLIA (AN) F. 99

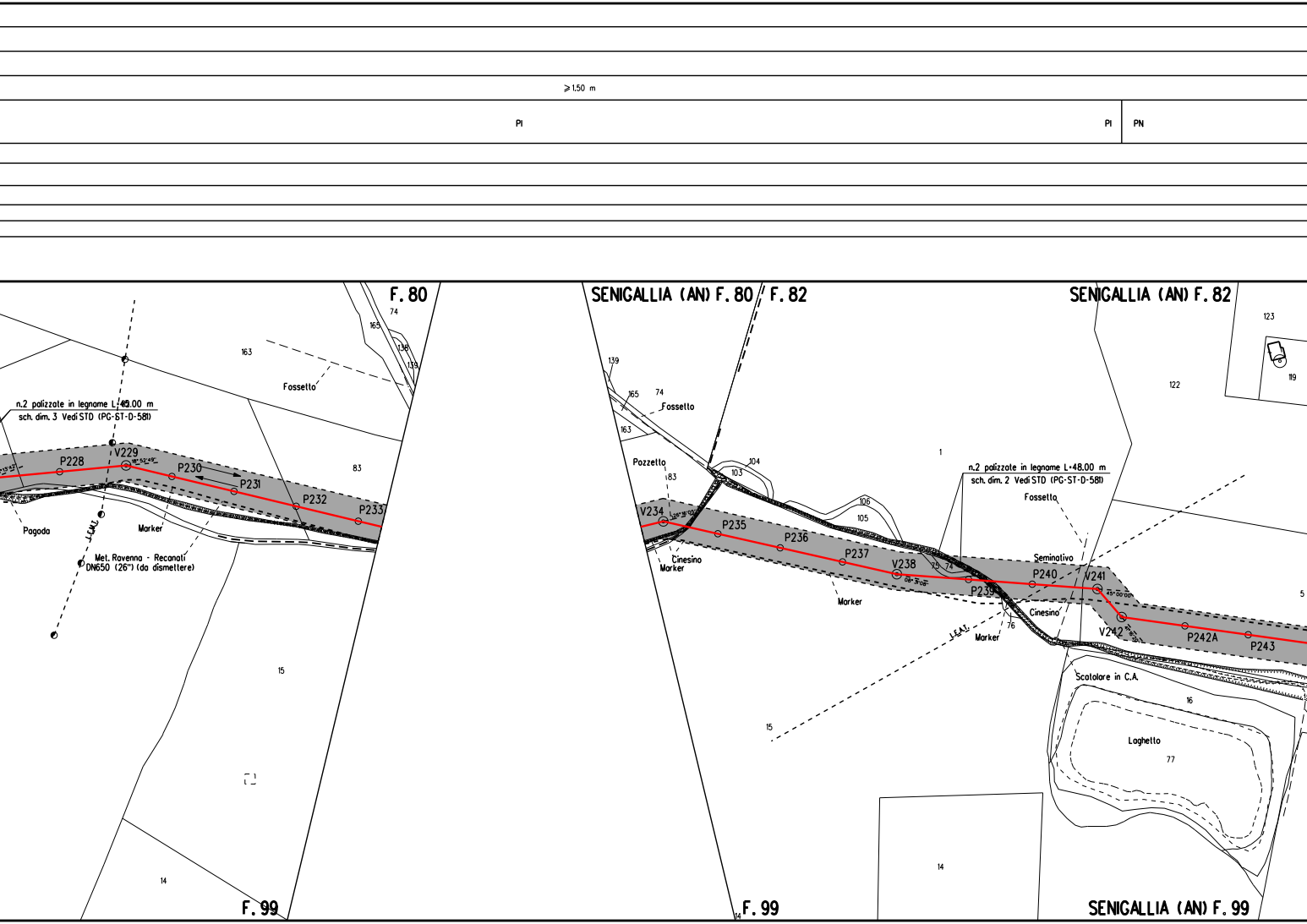
≥1.50 m
PI
PI
PN
F. 80
SENIGALLIA (AN) F. 80
F. 82
SENIGALLIA (AN) F. 82
74
165
136
139
163
Fossetto
n.2 palizzate in legname L=48.00 m
sch. dim. 3 Vedi STD (PG-ST-D-581)
P228
V229
18°52'49"
P230
P231
P232
P233
83
Pagoda
Marker
L.E.A.T.
Met. Ravenna - Recanati
DN650 (26") (da dismettere)
15
14
F. 99
139
165
74
Fossetto
163
Pozzetto
183
104
103
V234
26°16'02"
P235
P236
P237
V238
08°31'08"
Cinesino
Marker
Marker
106
105
75
74
1
n.2 palizzate in legname L=48.00 m
sch. dim. 2 Vedi STD (PG-ST-D-581)
Fossetto
Seminativo
P240
P239
V241
45°00'00"
V242
P242A
P243
Cinesino
76
Marker
L.E.A.T.
Scatolare in C.A.
16
Laghetto
77
123
119
122
5
15
14
14
F. 99
SENIGALLIA (AN) F. 99

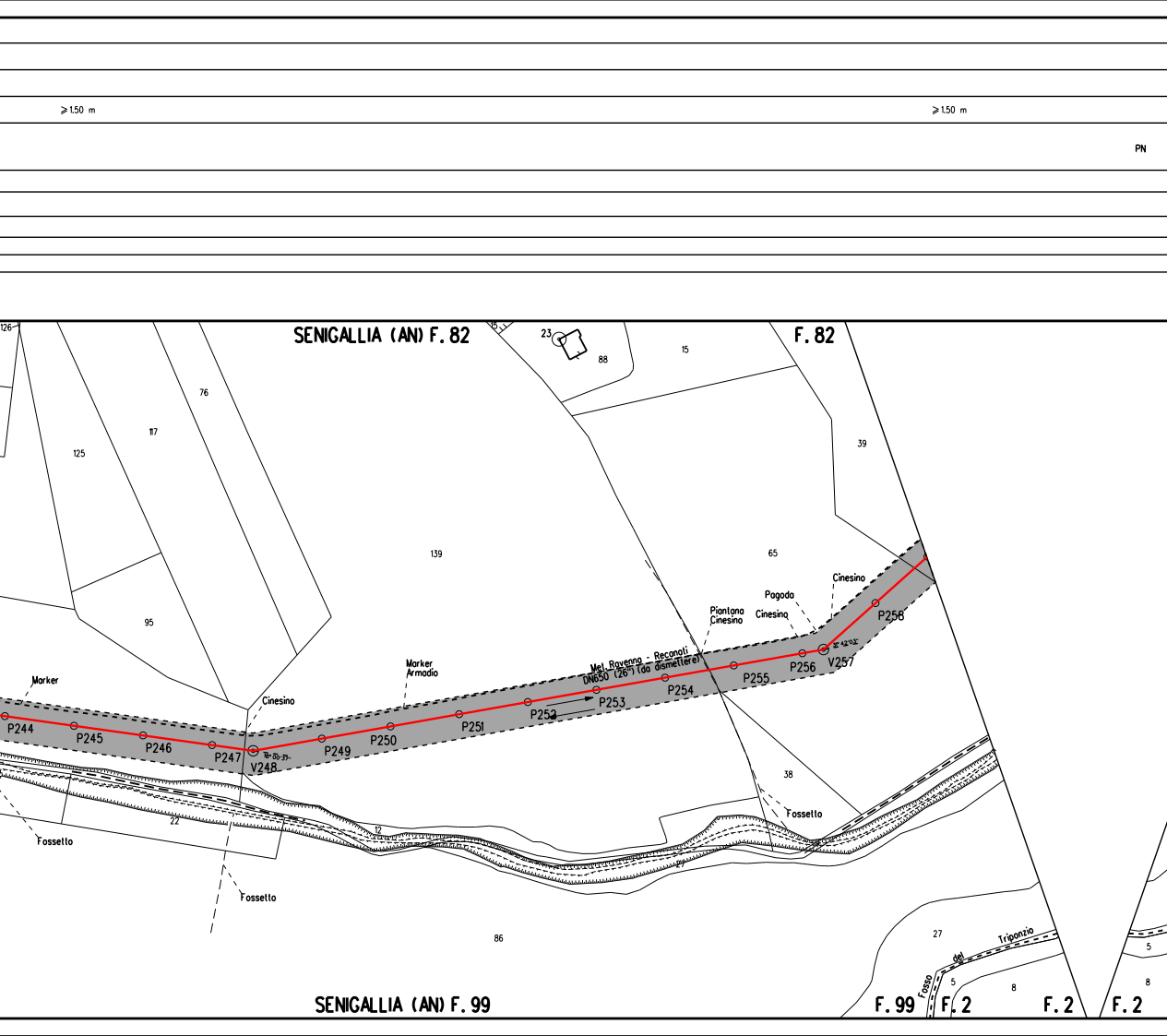
⩾1.50 m
⩾1.50 m
PN
SENIGALLIA (AN) F. 82
F. 82
126
125
117
76
95
139
15
23
88
15
39
65
Marker
Cinesino
Marker
Armadio
Met. Ravenna - Recanati
DN650 (26") (da dismettere)
Piantana
Cinesino
Pagoda
Cinesino
Cinesino
P244
P245
P246
P247
V248
P249
P250
P251
P252
P253
P254
P255
P256
V257
P258
38
Fossello
Fossello
Fossello
22
12
27
86
27
Fosso del Triponzio
5
8
5
8
SENIGALLIA (AN) F. 99
F. 99
F. 2
F. 2
F. 2

⩾1.50 m

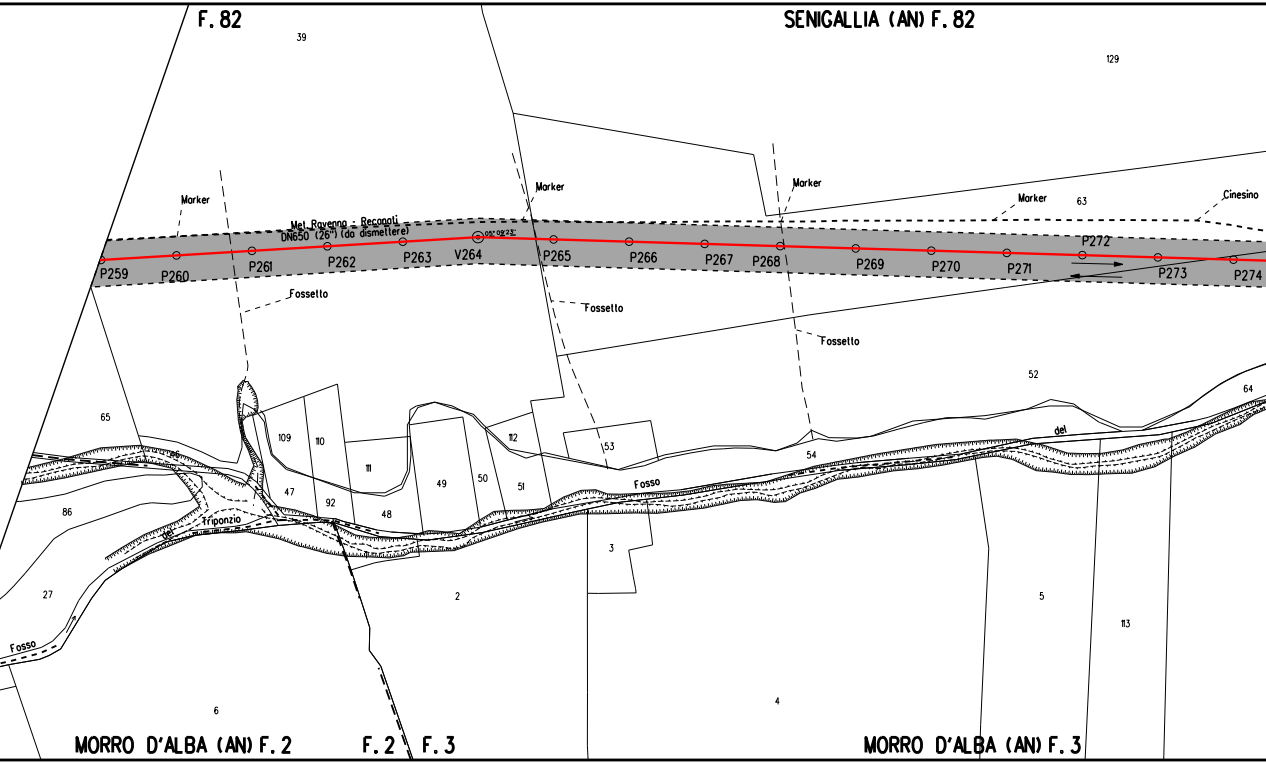
F. 82
SENIGALLIA (AN) F. 82
39
129
Marker
Marker
Marker
Marker
63
Cinesino
Met. Ravenna - Recanati
DN650 (26") (da dismettere)
05° 08' 23"
P259
P260
P261
P262
P263
V264
P265
P266
P267
P268
P269
P270
P271
P272
P273
P274
Fossetto
Fossetto
Fossetto
52
64
65
109
110
111
112
53
47
92
48
49
50
51
54
del
Fosso
Triponzio
86
66
27
Fosso
3
2
5
113
6
4
MORRO D'ALBA (AN) F. 2
F. 2
F. 3
MORRO D'ALBA (AN) F. 3

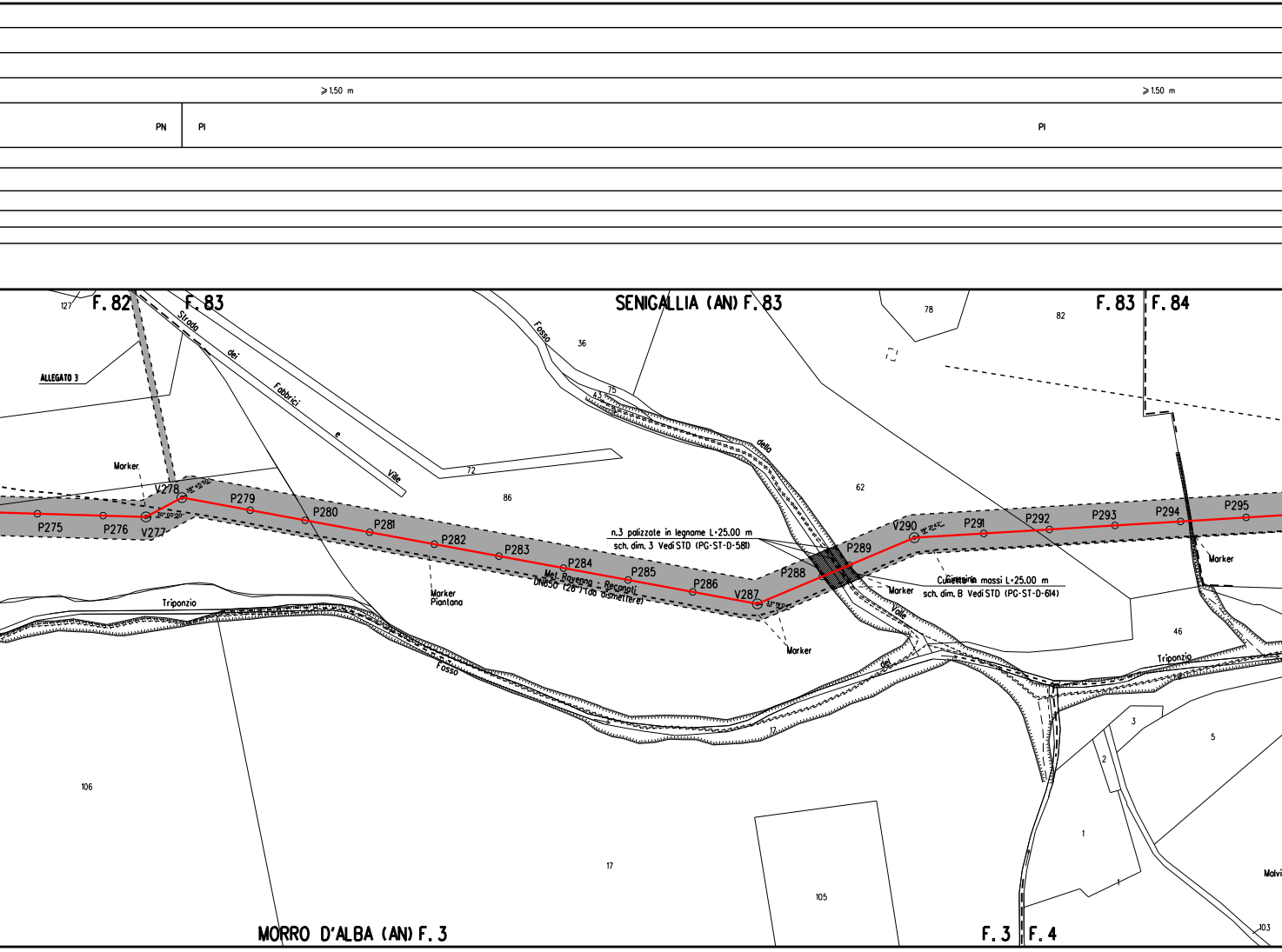
⩾1.50 m
PN
PI
PI
⩾1.50 m
F. 82
F. 83
SENIGALLIA (AN) F. 83
F. 83
F. 84
ALLEGATO 3
Strada dei Fabbrici e Ville
Fosso della Valle
127
36
75
78
82
72
86
62
46
Marker
V278
P279
P280
P281
P282
P283
P284
P285
P286
V287
P288
P289
V290
P291
P292
P293
P294
P295
P275
P276
V277
Marker
Piantana
Met. Ravenna - Recanati
DN650 (26") (da dismettere)
n.3 palizzate in legname L=25.00 m
sch. dim. 3 Vedi STD (PG-ST-D-581)
Cunetta in massi L=25.00 m
sch. dim. B Vedi STD (PG-ST-D-614)
Marker
Marker
Marker
Triponzio
Fosso
Triponzio
17
106
17
105
3
2
5
1
1
103
Malvi
MORRO D'ALBA (AN) F. 3
F. 3
F. 4

⩾ 1.50 m

PI | PN

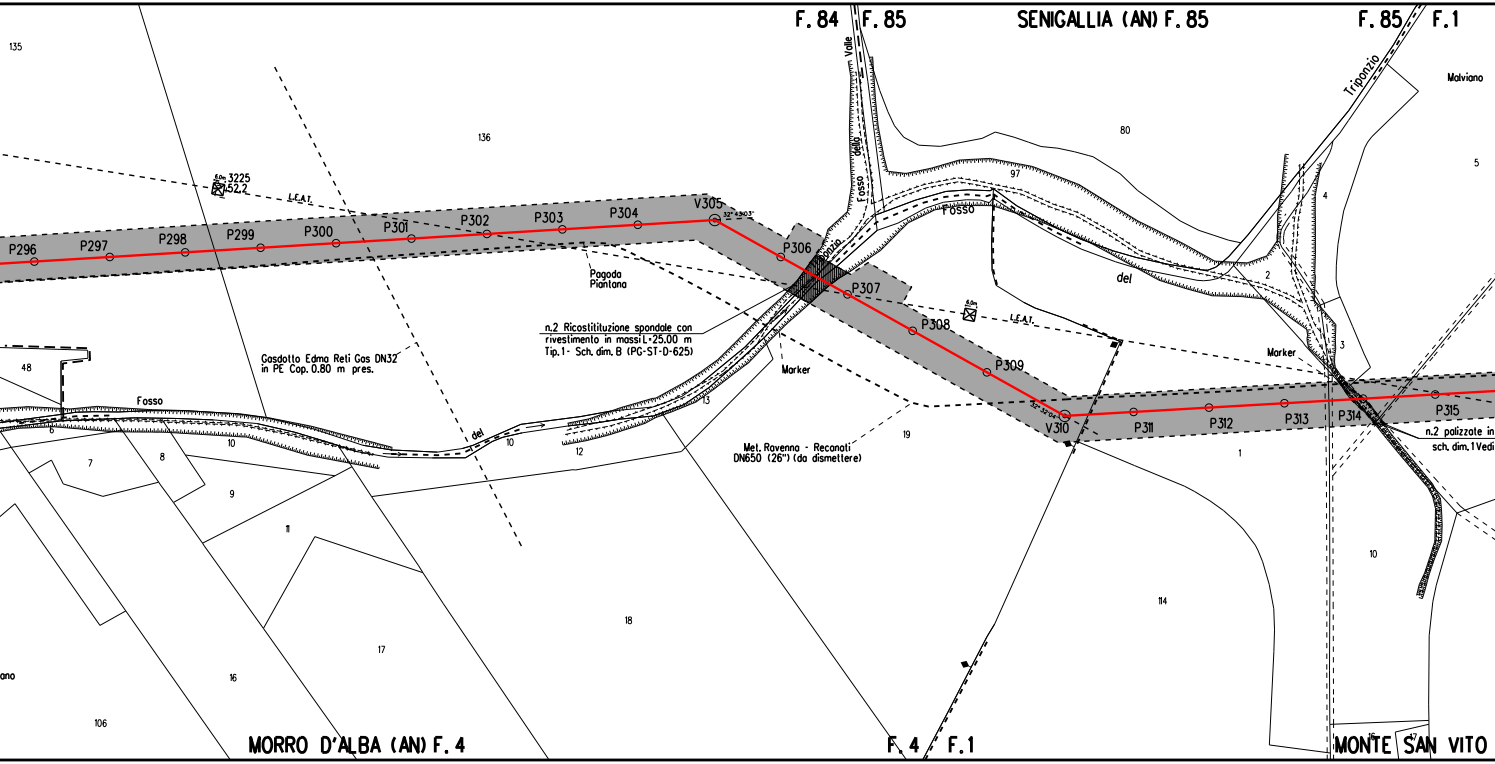
F. 84
F. 85
SENIGALLIA (AN) F. 85
F. 85
F. 1
Malviano
Valle
della
Fosso
Triponzio
Fosso
del
135
136
80
97
5
4
2
3
P296
P297
P298
P299
P300
P301
P302
P303
P304
V305
32°43'03"
P306
P307
P308
P309
32°32'04"
V310
P311
P312
P313
P314
P315
6.0m 3225
52.2
L.E.A.T.
6.0m
L.E.A.T.
Pagoda
Piantana
n.2 Ricostituzione spondale con
rivestimento in massi L=25.00 m
Tip. 1 - Sch. dim. B (PG-ST-D-625)
Gasdotto Edma Reti Gas DN32
in PE Cop. 0.80 m pres.
Marker
Marker
Met. Ravenna - Recanati
DN650 (26") (da dismettere)
n.2 palizzate in
sch. dim. 1 Vedi
Fosso
del
48
6
7
8
10
9
11
10
12
13
19
1
114
10
18
17
16
106
ano
MORRO D'ALBA (AN) F. 4
F. 4
F. 1
MONTE SAN VITO

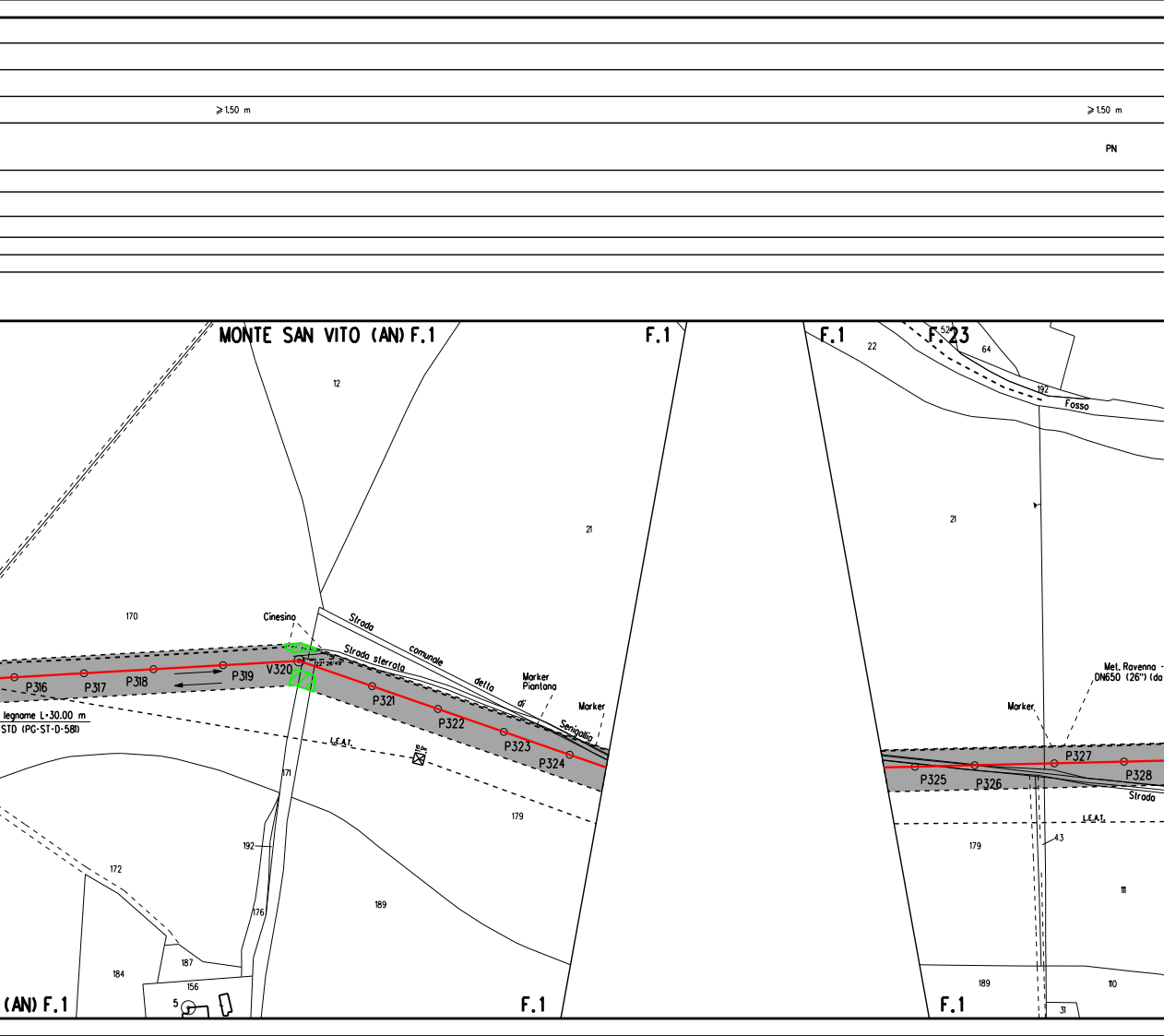
⩾1.50 m
⩾1.50 m
PN
MONTE SAN VITO (AN) F.1
F.1
F.1
F.23
52
22
64
192
Fosso
12
21
21
170
Cinesino
Strada comunale della di Senigallia
Strada sterrata
22° 26' 49"
Marker Piantana
Marker
Met. Ravenna -
DN650 (26") (da
Marker
P316
P317
P318
P319
V320
P321
P322
P323
P324
P325
P326
P327
P328
Strada
legname L=30.00 m
STD (PG-ST-D-581)
L.E.A.T.
L.E.A.T.
10.0m
171
179
179
43
111
192
172
189
176
184
187
156
5
189
110
31
(AN) F.1
F.1
F.1

⩾1.50 m

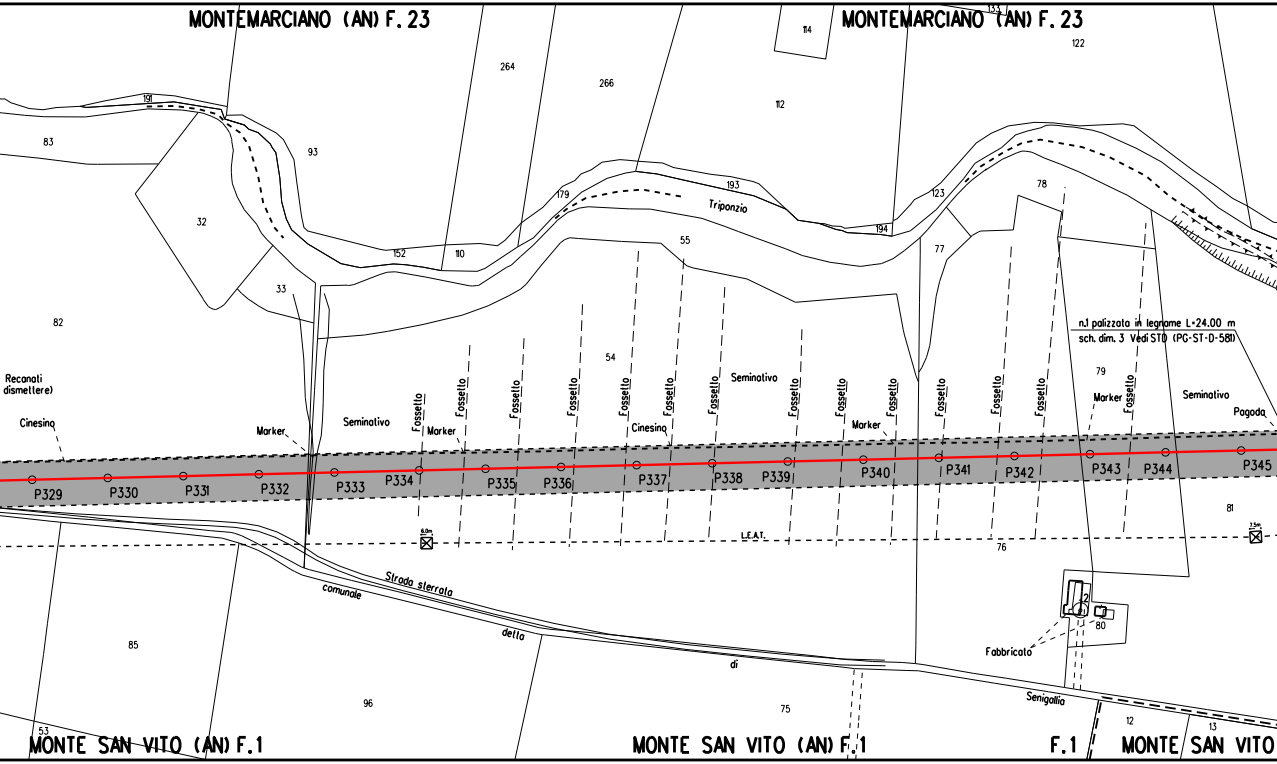
MONTEMARCIANO (AN) F. 23
MONTEMARCIANO (AN) F. 23
134
114
122
264
266
112
191
83
93
193
Triponzio
179
123
78
32
194
152
110
55
77
33
82
54
n.1 palizzata in legname L=24.00 m
sch. dim. 3 Vedi STD (PG-ST-D-581)
79
Reconati
dismettere)
Seminativo
Seminativo
Seminativo
Cinesino
Cinesino
Marker
Marker
Marker
Marker
Fossetto
Pagoda
P329
P330
P331
P332
P333
P334
P335
P336
P337
P338
P339
P340
P341
P342
P343
P344
P345
81
6.0m
L.E.A.T.
2.5m
76
Strada sterrata
comunale
della
di
Senigallia
2
80
Fabbricato
85
96
75
53
12
13
MONTE SAN VITO (AN) F.1
MONTE SAN VITO (AN) F.1
F.1
MONTE SAN VITO

⩾1.50 m

PN PI PI

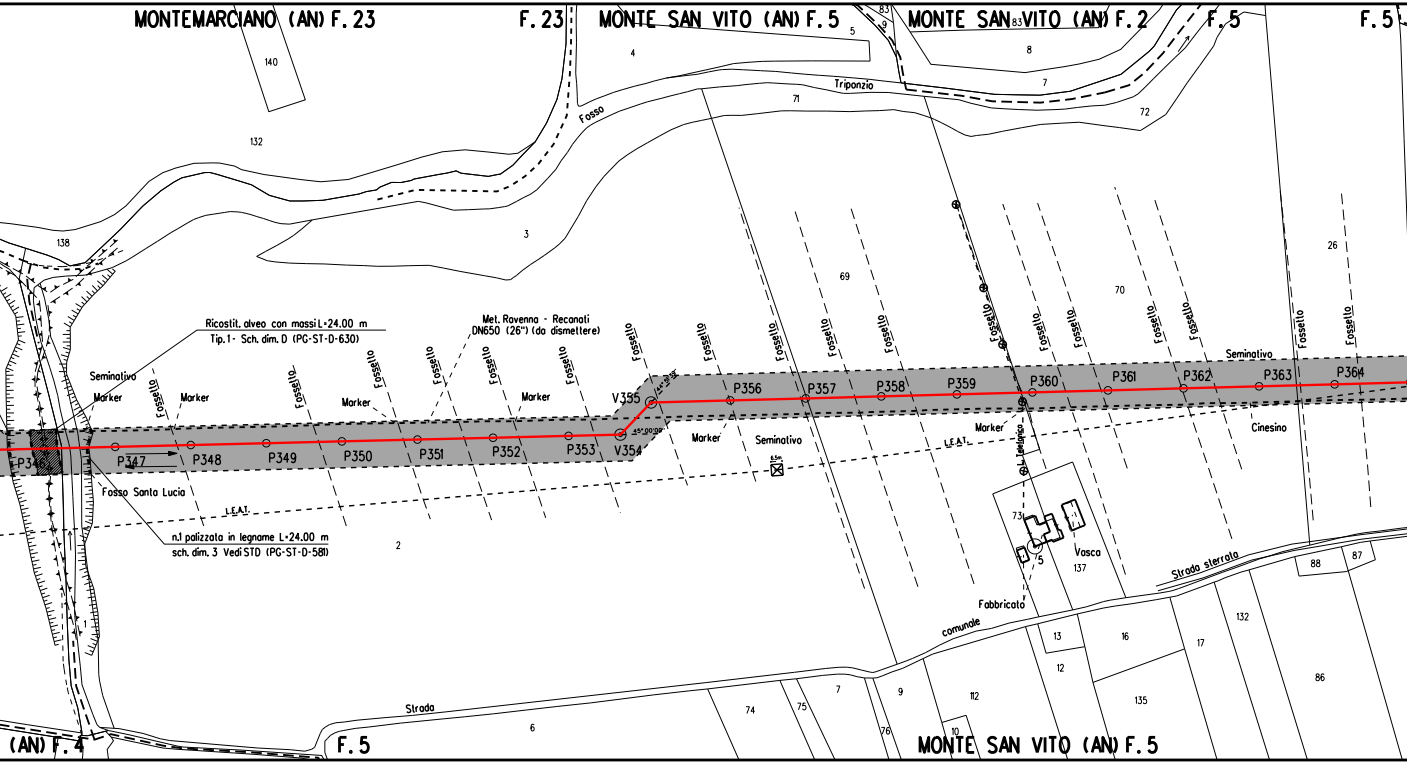
MONTEMARCIANO (AN) F. 23
F. 23
MONTE SAN VITO (AN) F. 5
MONTE SAN VITO (AN) F. 2
F. 5
F. 5
140
132
138
4
5
83
9
8
7
71
72
Fosso
Triponzio
3
69
70
26
Ricostit. alveo con massi L=24.00 m
Tip. 1- Sch. dim. D (PG-ST-D-630)
Met. Ravenna - Recanati
DN650 (26") (da dismettere)
Seminativo
Marker
Marker
Marker
Marker
Marker
Marker
Fossello
P346
P347
P348
P349
P350
P351
P352
P353
V354
V355
45°00'00"
44°59'59"
P356
P357
P358
P359
P360
P361
P362
P363
P364
Seminativo
Seminativo
Cinesino
Fosso Santa Lucia
L.E.A.T.
L.E.A.T.
6.5m
L. Telefonica
n.1 palizzata in legname L=24.00 m
sch. dim. 3 Vedi STD (PG-ST-D-581)
2
1
73
5
Vasca
137
Fabbricato
Strada sterrata
88
87
comunale
13
16
17
132
12
135
86
Strada
6
74
75
7
9
112
76
10
(AN) F. 4
F. 5
MONTE SAN VITO (AN) F. 5

⩾1.50 m ⩾1.50 m

PI PN

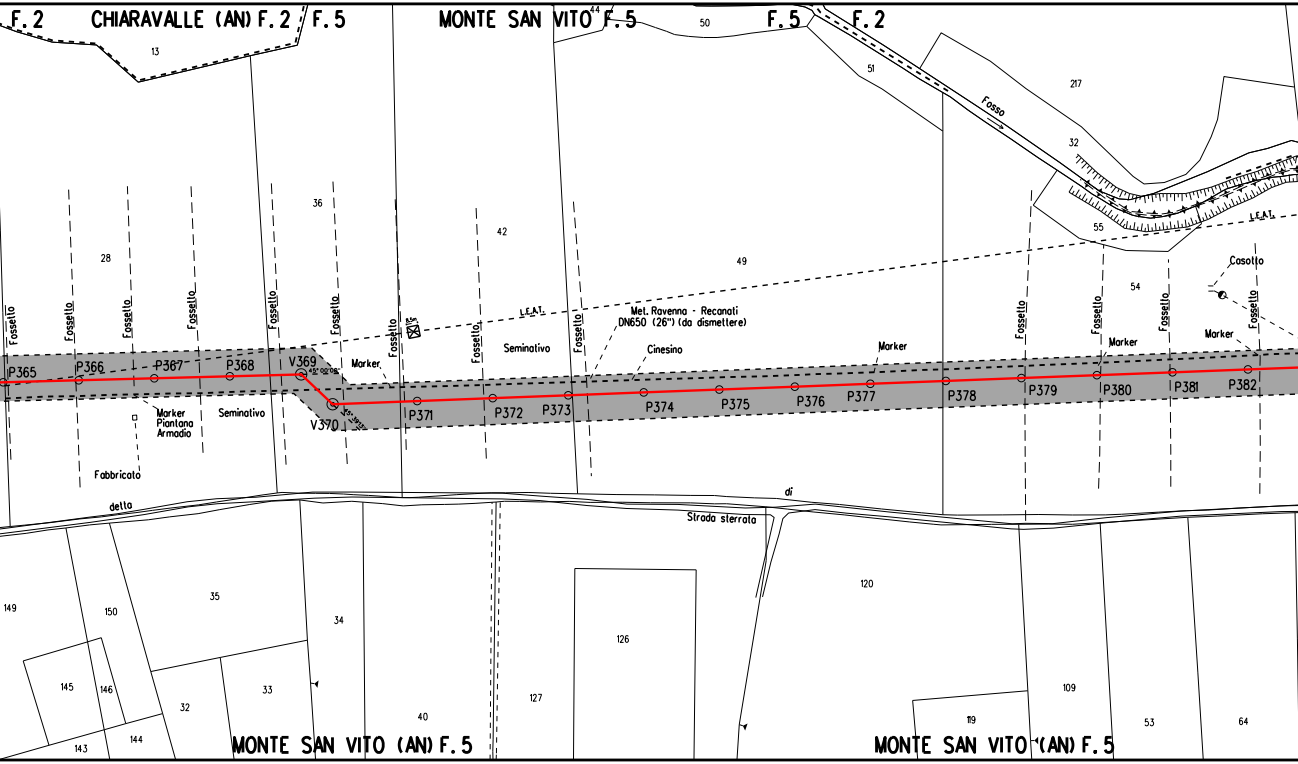
F. 2
CHIARAVALLE (AN) F. 2
F. 5
MONTE SAN VITO F. 5
44
50
F. 5
F. 2
13
51
217
Fosso
32
36
42
49
28
55
54
Casotto
L.E.A.T.
L.E.A.T.
Met. Ravenna - Recanati
DN650 (26") (da dismettere)
Cinesino
Seminativo
Seminativo
Marker
Marker
Marker
Marker
Marker
Piantana
Armadio
Fabbricato
Fossello
P365
P366
P367
P368
V369
45°00'08"
V370
P371
P372
P373
P374
P375
P376
P377
P378
P379
P380
P381
P382
detta
di
Strada sterrata
149
150
35
34
145
146
32
33
143
144
40
127
126
120
119
109
53
64
MONTE SAN VITO (AN) F. 5
MONTE SAN VITO (AN) F. 5

⩾1.50 m

PN

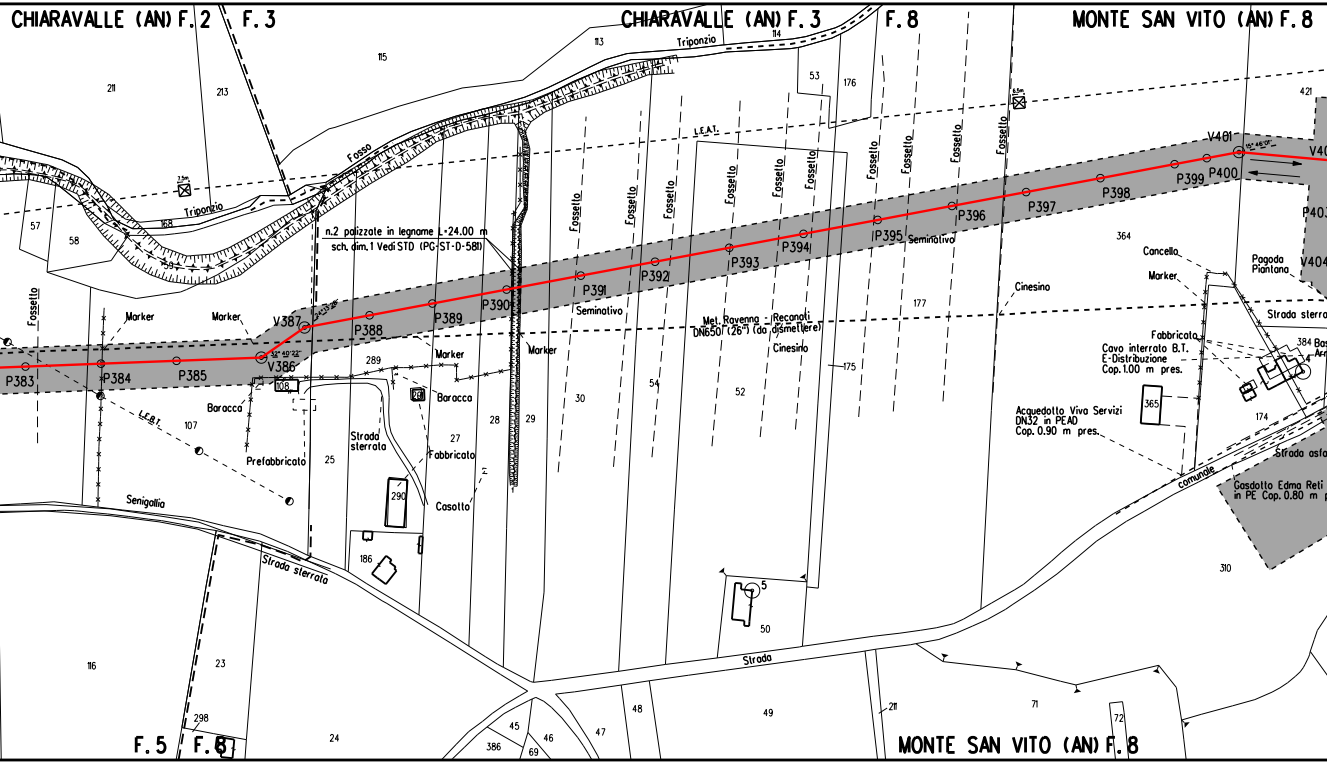

CHIARAVALLE (AN) F. 2
F. 3
CHIARAVALLE (AN) F. 3
F. 8
MONTE SAN VITO (AN) F. 8
Triponzio
Fosso
Fossello
n.2 palizzate in legname L=24.00 m
sch. dim. 1 Vedi STD (PG-ST-D-581)
Marker
Baracca
Prefabbricato
Fabbricato
Casotto
Strada sterrata
Senigallia
L.E.B.T.
L.E.A.T.
Seminativo
Cinesino
Met. Ravenna - Recanati
DN650 (26") (da dismettere)
Cancello
Pagoda
Piantana
Strada sterra
Cavo interrato B.T.
E-Distribuzione
Cop. 1.00 m pres.
Acquedotto Vivo Servizi
DN32 in PEAD
Cop. 0.90 m pres.
Strada comunale
Strada asfa
Gasdotto Edma Reti
in PE Cop. 0.80 m
Strada
P383
P384
P385
V386
V387
P388
P389
P390
P391
P392
P393
P394
P395
P396
P397
P398
P399
P400
V401
V40
P403
V404
F. 5
F. 8
MONTE SAN VITO (AN) F. 8

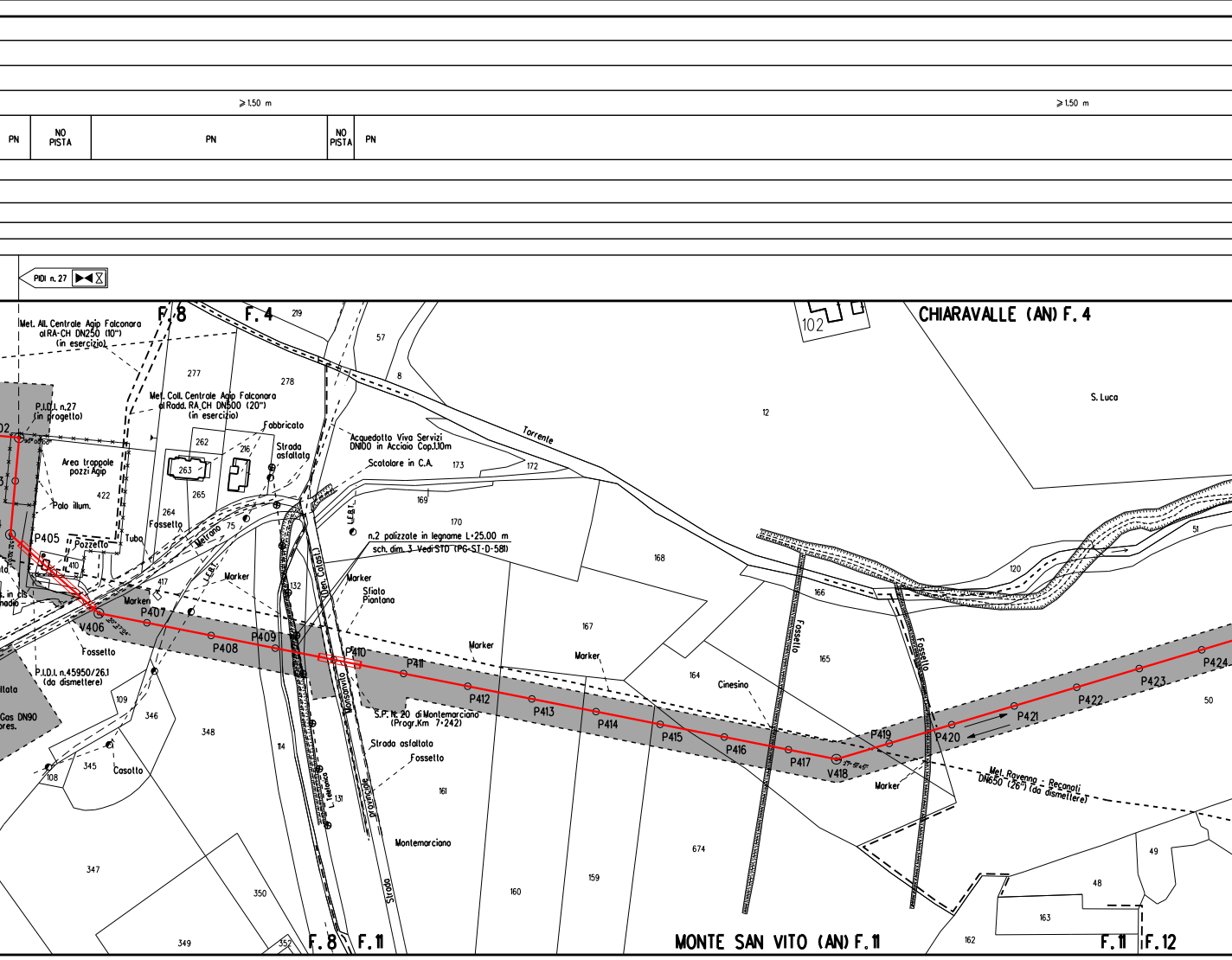
⩾1.50 m
⩾1.50 m
PN
NO PISTA
PN
NO PISTA
PN
PIDI n. 27
F. 8
F. 4
219
57
8
Met. All. Centrale Agip Falconara al RA-CH DN250 (10") (in esercizio)
277
278
Met. Coll. Centrale Agip Falconara al Radd. RA CH DN500 (20") (in esercizio)
P.I.D.I. n.27 (in progetto)
Fabbricato
262
216
263
Strada asfaltata
Acquedotto Viva Servizi DN100 in Acciaio Cop.1.10m
Scatolare in C.A.
173
172
Area trappole pozzi Agip
422
Palo illum.
265
264
Fossetto
169
170
P405
Pozzetto
410
Tubo
Metrano
75
L.E.B.T.
L.E.B.T.
n.2 palizzate in legname L=25.00 m
sch. dim. 3 Vedi STD (PG-ST-D-581)
Marker
417
132
(Den. Catast.)
Marker
Sfiato Piantana
Marken
P407
V406
P408
P409
P410
P411
Marker
Fossetto
P.I.D.I. n.45950/26.1 (da dismettere)
Gas DN90
109
346
348
114
Monsanvito
S.P. N. 20 di Montemarciano (Progr.Km 7+242)
Strada asfaltata
Fossetto
345
Casotto
108
L. Telefonica
131
provinciale
161
Montemarciano
347
350
349
352
F. 8
F. 11
Strada
160
159
Torrente
168
167
Marker
P412
P413
P414
P415
164
Cinesino
P416
P417
V418
674
102
CHIARAVALLE (AN) F. 4
S. Luca
12
166
Fossello
165
Fossello
120
51
P419
P420
P421
P422
P423
P424
50
Marker
Met. Ravenna - Reconati DN650 (26") (da dismettere)
49
48
163
162
MONTE SAN VITO (AN) F. 11
F. 11
F. 12

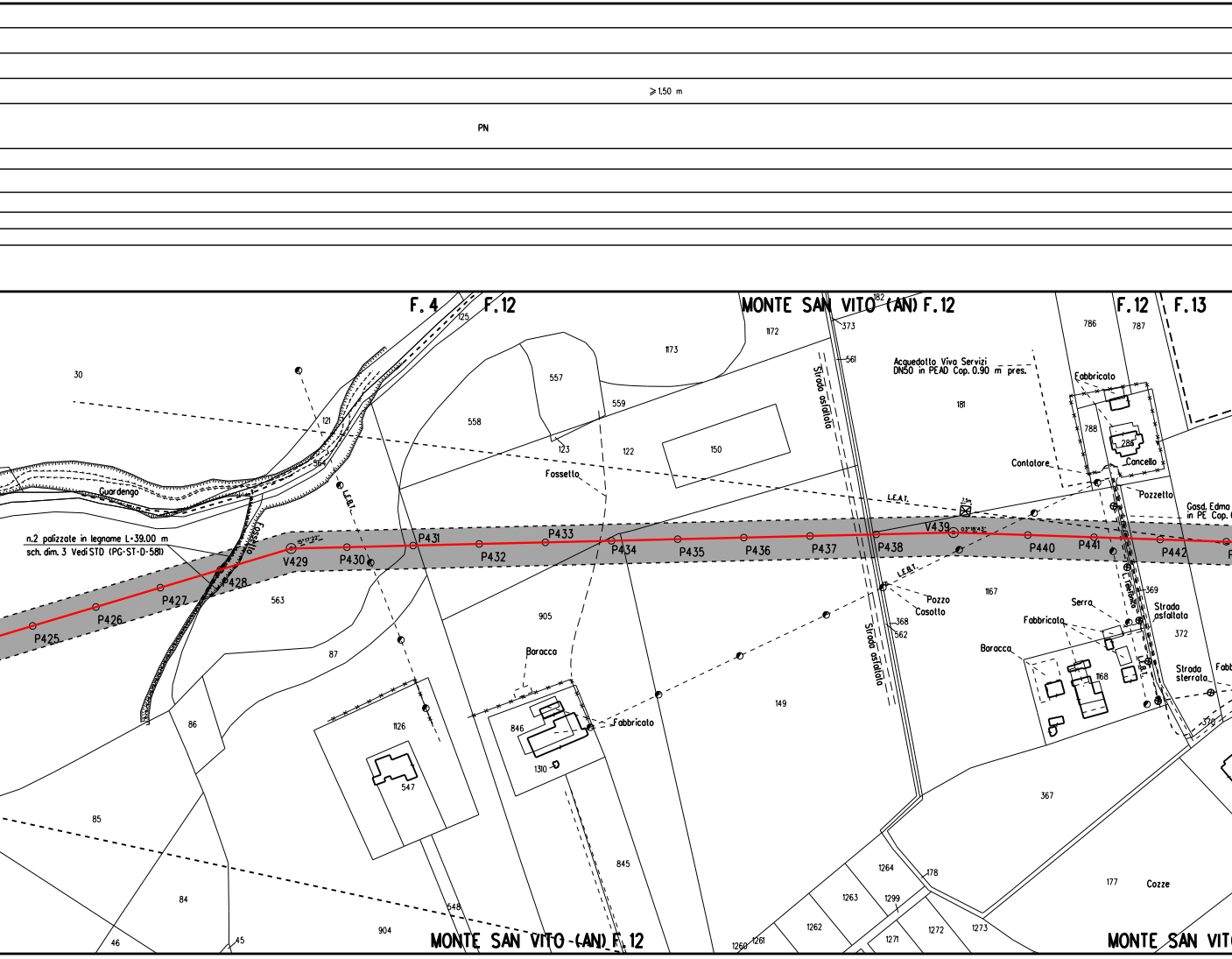
⩾1.50 m
PN
F. 4
F. 12
MONTE SAN VITO (AN) F. 12
F. 12
F. 13
n.2 palizzate in legname L=39.00 m
sch. dim. 3 Vedi STD (PG-ST-D-581)
Guardengo
Fossetto
L.E.B.T.
L.E.A.T.
P425
P426
P427
P428
V429
P430
P431
P432
P433
P434
P435
P436
P437
P438
V439
P440
P441
P442
Strada asfaltata
Acquedotto Viva Servizi
DN50 in PEAD Cop. 0.90 m pres.
Fabbricato
Contatore
Cancello
Pozzetto
Gasd. Edma
in PE Cop.
Pozzo
Casotto
L. Telefonica
Serra
Strada asfaltata
Baracca
Strada sterrata
Baracca
Fabbricato
Cozze
30
121
125
564
563
87
86
85
84
46
45
557
558
559
123
122
1173
1172
150
905
1126
547
846
1310
845
548
904
149
182
373
561
181
786
787
788
286
1167
368
562
369
372
1168
370
367
1264
178
1263
1299
1262
1271
1272
1273
1260
1261
177
MONTE SAN VITO (AN) F. 12
MONTE SAN VIT

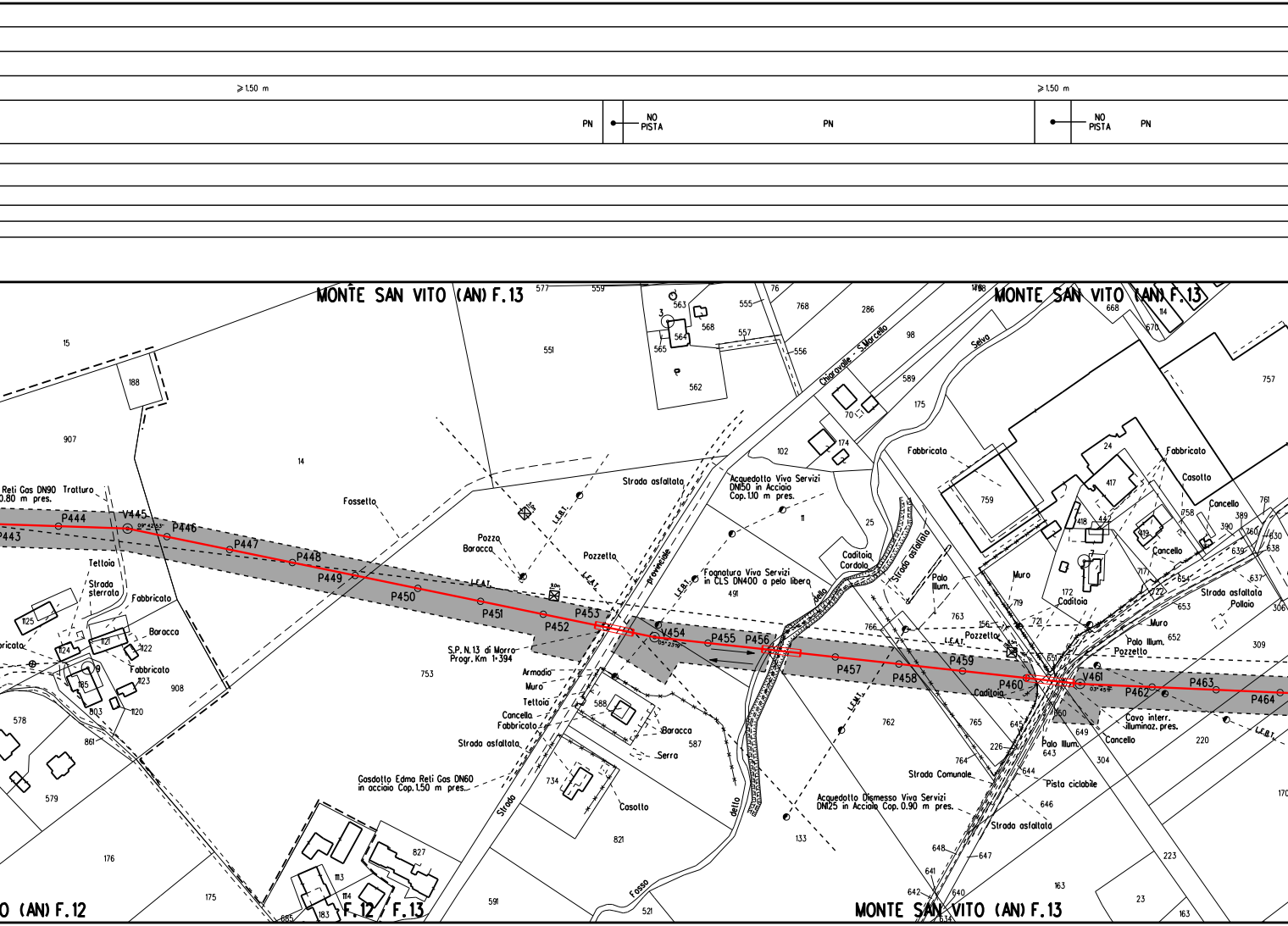
≥1.50 m
PN
NO PISTA
PN
≥1.50 m
NO PISTA
PN
MONTE SAN VITO (AN) F.13
MONTE SAN VITO (AN) F.13
O (AN) F.12
F.12 / F.13
MONTE SAN VITO (AN) F.13
Reti Gas DN90 Tratturo
0.80 m pres.
P443
P444
V445
P446
P447
P448
P449
P450
P451
P452
P453
V454
P455
P456
P457
P458
P459
P460
V461
P462
P463
P464
Tettoia
Strada sterrata
Fabbricato
Baracca
Fabbricato
Fossetto
Strada asfaltata
Pozzo
Baracca
Pozzetto
L.E.B.T.
L.E.A.T.
L.E.A.T.
provinciale
S.P. N.13 di Morro
Progr. Km 1+394
Armadio
Muro
Tettoia
Cancello
Fabbricato
Strada asfaltata
Baracca
Serra
Casotto
Strada
Fosso
dello
della
Gasdotto Edma Reti Gas DN60
in acciaio Cop.1.50 m pres.
Acquedotto Viva Servizi
DN150 in Acciaio
Cop.1.10 m pres.
Fognatura Viva Servizi
in CLS DN400 a pelo libero
L.E.B.T.
L.E.M.T.
Chiaravalle - S.Marcello
Selva
Caditoia
Cordolo
Strada asfaltata
Palo Illum.
Fabbricato
Fabbricato
Casotto
Cancello
Cancello
Muro
Caditoia
Strada asfaltata
Pollaio
Muro
Pozzetto
Palo Illum.
Pozzetto
L.E.A.T.
Caditoia
Cavo interr.
illuminaz. pres.
Cancello
Palo Illum.
Strada Comunale
Pista ciclabile
Acquedotto Dismesso Viva Servizi
DN125 in Acciaio Cop. 0.90 m pres.
Strada asfaltata
L.E.M.T.
L.E.B.T.
15
188
907
14
551
577
559
563
564
565
568
562
555
557
556
76
768
286
98
589
175
70
174
102
11
25
491
753
908
1125
1124
1121
1122
1123
185
803
1120
9
861
578
579
176
175
827
1113
1114
183
685
591
521
821
734
588
587
133
762
763
766
156
719
721
765
764
226
645
651
650
649
643
644
646
648
647
641
642
640
634
304
220
223
163
23
163
170
759
24
417
418
442
419
7
172
717
722
654
653
652
309
306
758
761
389
390
760
630
638
639
637
757
668
670
114
1408

⩾1.50 m

PN

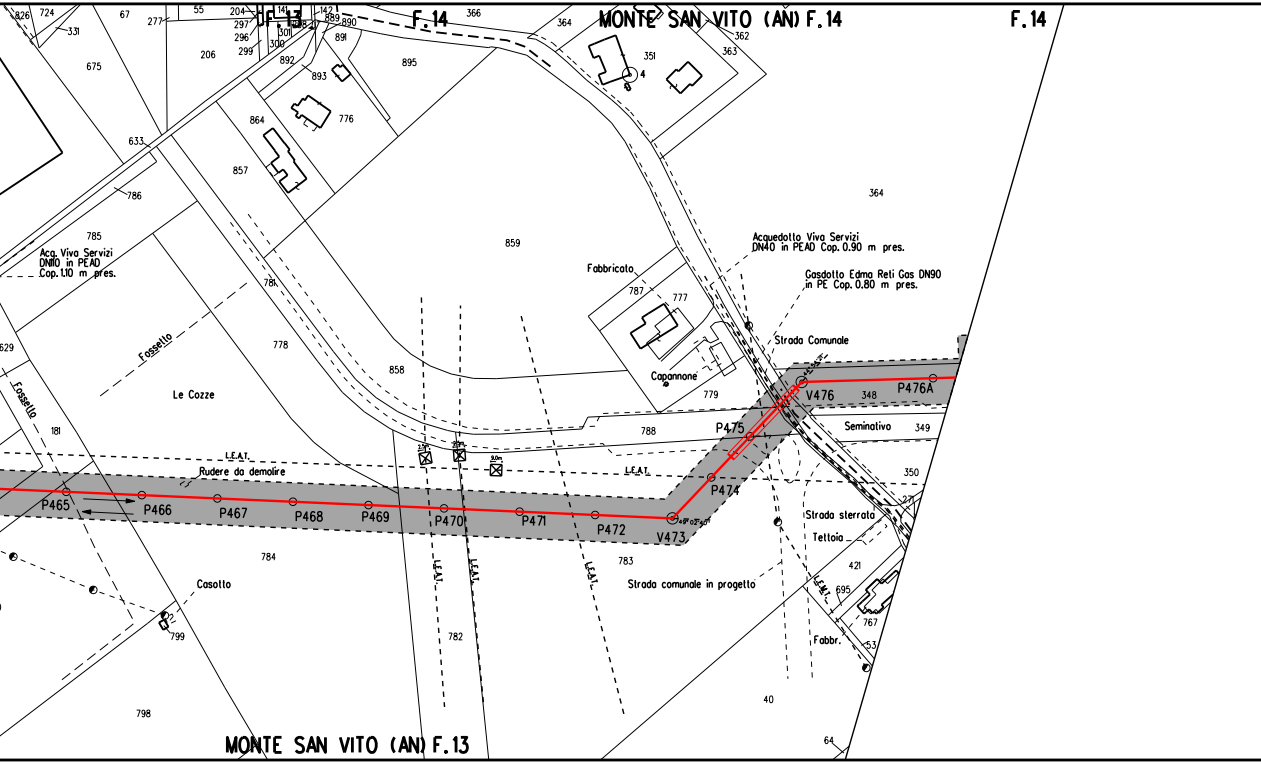
F.14
MONTE SAN VITO (AN) F.14
F.14
Acq. Viva Servizi
DN110 in PEAD
Cop. 1.10 m pres.
Acquedotto Viva Servizi
DN40 in PEAD Cop. 0.90 m pres.
Gasdotto Edma Reti Gas DN90
in PE Cop. 0.80 m pres.
Strada Comunale
Fabbricato
Capannone
Fossetto
Fossetto
Le Cozze
L.E.A.T.
Rudere da demolire
L.E.A.T.
Seminativo
Strada sterrata
Tettoia
Strada comunale in progetto
Casotto
Fabbr.
P465
P466
P467
P468
P469
P470
P471
P472
V473
P474
P475
V476
P476A
826
724
331
67
277
55
204
297
296
299
206
300
301
141
142
889
890
891
892
893
366
364
895
351
362
363
675
633
864
776
857
786
785
859
364
787
777
781
778
858
779
788
348
349
350
629
181
784
783
421
695
767
782
799
798
40
64
MONTE SAN VITO (AN) F.13

≥1.50 m ≥1.50 m

PN	NO PISTA	PP	PN	NO PISTA	PN	PN

PIL n. 28

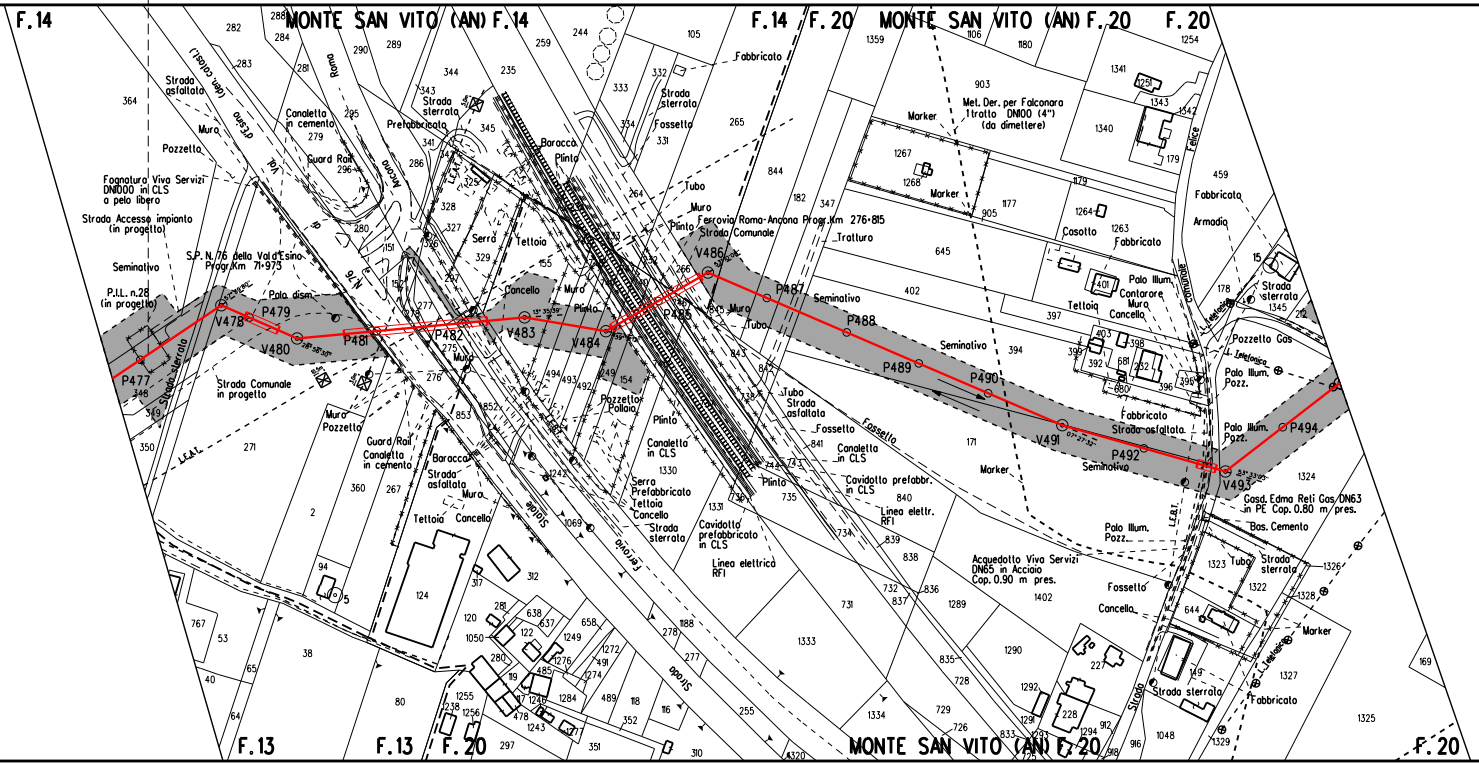

F.14
MONTE SAN VITO (AN) F.14
F.14 / F.20
MONTE SAN VITO (AN) F.20
F.20
F.13
F.13 / F.20
MONTE SAN VITO (AN) F.20
F.20
Strada asfaltata
Muro
Pozzetto
Fognatura Viva Servizi DN1000 in CLS a pelo libero
Strada Accesso impianto (in progetto)
Seminativo
P.I.L. n.28 (in progetto)
S.P. N.76 della Val d'Esino Progr.Km 71+973
Palo dism.
Canaletta in cemento
Guard Rail
Prefabbricato
Strada sterrata
Serra
Tettoia
Baracca
Plinto
Cancello
Muro
Tubo
Fossetto
Strada sterrata
Fabbricato
Ferrovia Roma-Ancona Progr.Km 276+815
Strada Comunale
Trotturo
Marker
Met. Der. per Falconara 1°tratto DN100 (4") (da dimettere)
Casotto
Fabbricato
Palo Illum.
Contatore
Teltoia
Cancello
Armadio
Strada sterrata
Pozzetto Gas
Palo Illum. Pozz.
Strada Comunale in progetto
Guard Rail
Canaletta in cemento
Strada asfaltata
Pozzetto Pollaio
Canaletta in CLS
Serra Prefabbricato
Tettoia
Concello
Strada sterrata
Cavidotto prefabbricato in CLS
Linea elettrica RFI
Strada asfaltata
Fossetto
Cavidotto prefabbr. in CLS
Linea elettr. RFI
Acquedotto Viva Servizi DN65 in Acciaio Cop. 0.90 m pres.
Gasd. Edma Reti Gas DN63 in PE Cop. 0.80 m pres.
Bas. Cemento
Marker
Fabbricato
Strada sterrata
Strada
Ferrovia
Seminativo
Fabbricato
Strada asfaltata
L.E.A.T.
P477
V478
P479
V480
P481
P482
V483
V484
P485
V486
P487
P488
P489
P490
V491
P492
V493
P494

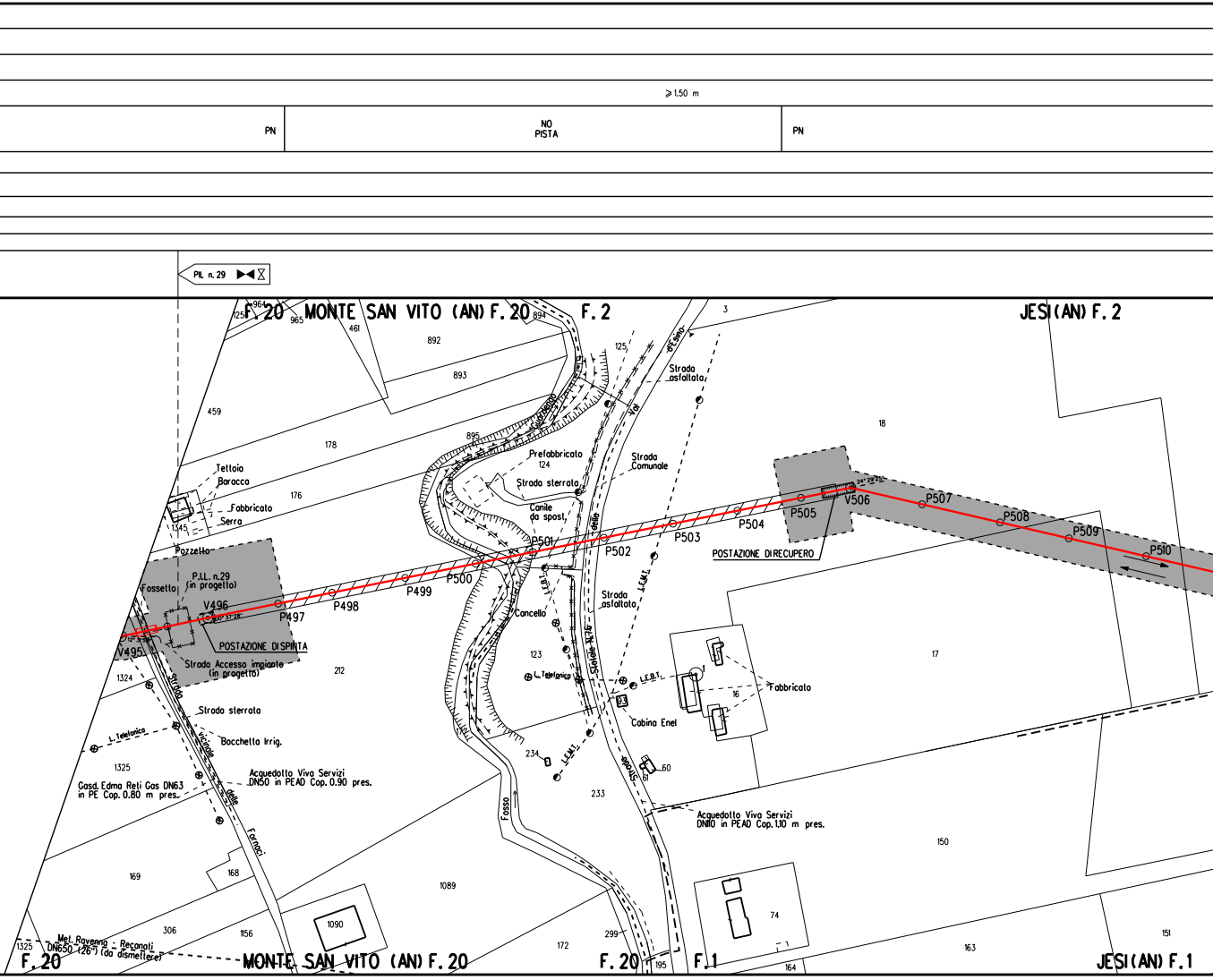

⩾1.50 m
PN
NO PISTA
PN
PIL n. 29
F. 20
MONTE SAN VITO (AN) F. 20
F. 2
JESI (AN) F. 2
964
125
965
461
894
892
893
459
178
176
125
895
Tettoia
Baracca
Fabbricato
Serra
1345
Pozzetto
Fossetto
P.I.L. n.29 (in progetto)
V496
V495
P497
P498
P499
P500
P501
P502
P503
P504
P505
V506
P507
P508
P509
P510
POSTAZIONE DISPINTA
POSTAZIONE DIRECUPERO
Strada Accesso impianto (in progetto)
Guardengo
Prefabbricato
124
Strada sterrata
Canile da spost.
Cancello
Strada Comunale
Strada asfaltata
Val d'Esino
3
18
Strada asfaltata
Statale N.76
dello
L.E.B.T.
L.E.M.T.
123
L. Telefonica
93
Cabina Enel
Fabbricato
16
17
212
1324
Strada vicinale delle Fornaci
Strada sterrata
L. Telefonica
Bocchetta Irrig.
1325
Acquedotto Viva Servizi DN50 in PEAD Cop. 0.90 pres.
Gasd. Edma Reti Gas DN63 in PE Cop. 0.80 m pres.
234
Fosso
233
Strada
60
61
Acquedotto Viva Servizi DN110 in PEAD Cop. 1.10 m pres.
150
169
168
1089
1090
306
1156
172
299
74
163
151
1325
Met. Ravenna - Reconati DN650 (26") (da dismettere)
F. 20
MONTE SAN VITO (AN) F. 20
F. 20
195
F. 1
164
JESI (AN) F. 1

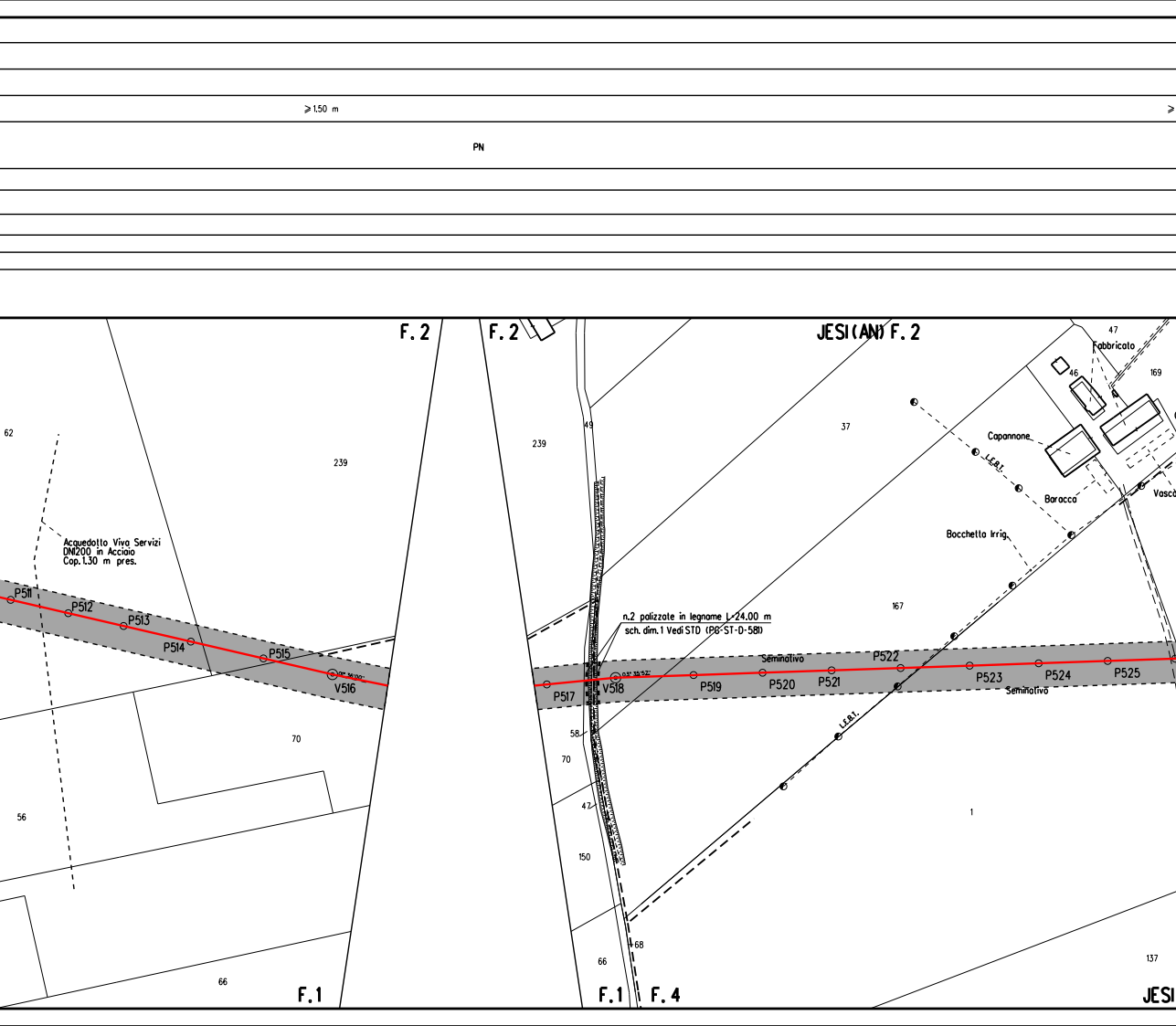
⩾1.50 m
PN
F. 2
F. 2
JESI (AN) F. 2
47
Fabbricato
46
169
62
239
239
49
37
Capannone
L.E.B.T.
Baracca
Vasca
Acquedotto Viva Servizi
DN200 in Acciaio
Cop. 1.30 m pres.
Bocchetta Irrig.
167
n.2 palizzate in legname L=24.00 m
sch. dim. 1 Vedi STD (PG-ST-D-581)
P511
P512
P513
P514
P515
V516
P517
V518
P519
P520
P521
P522
P523
P524
P525
Seminativo
Seminativo
58
70
70
L.E.B.T.
56
47
1
150
68
66
66
137
F. 1
F. 1
F. 4
JESI

1.50 m

PN	NO PISTA	PN	PN

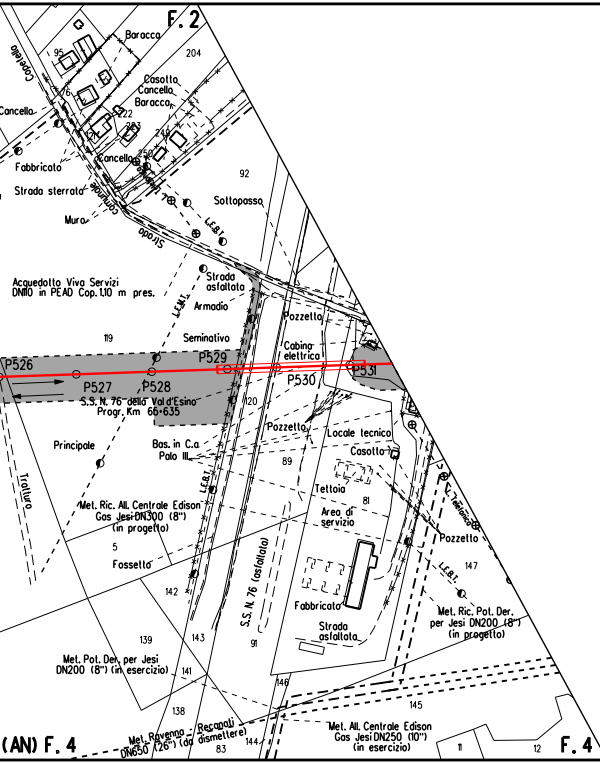
F. 2
Copelletto
Baracca
95
204
Casotto
Cancello
Baracca
Cancello
222
223
Fabbricato
Cancello
Strada sterrata
Muro
Sottopasso
92
Strada
asfaltata
Armadio
Acquedotto Viva Servizi
DN110 in PEAD Cop. 1.10 m pres.
119
Seminativo
L.E.B.T.
Pozzetto
Cabina
elettrica
P526
P527
P528
P529
P530
P531
S.S. N. 76 della Val d'Esino
Progr. Km 66+635
120
Pozzetto
Locale tecnico
Casotto
Principale
Bas. in C.a
Palo Ill.
89
Tettoia
Area di
servizio
81
Tratturo
Met. Ric. All. Centrale Edison
Gas Jesi DN300 (8")
(in progetto)
5
Fossetto
Pozzetto
147
142
Fabbricato
S.S. N. 76 (asfaltata)
Strada
asfaltata
Met. Ric. Pot. Der.
per Jesi DN200 (8")
(in progetto)
139
143
91
Met. Pot. Der. per Jesi
DN200 (8") (in esercizio)
141
146
145
138
Recanati
(da dismettere)
Met. Ravenna
DN650 (26") (da
144
83
Met. All. Centrale Edison
Gas Jesi DN250 (10")
(in esercizio)
11
12
(AN) F. 4
F. 4

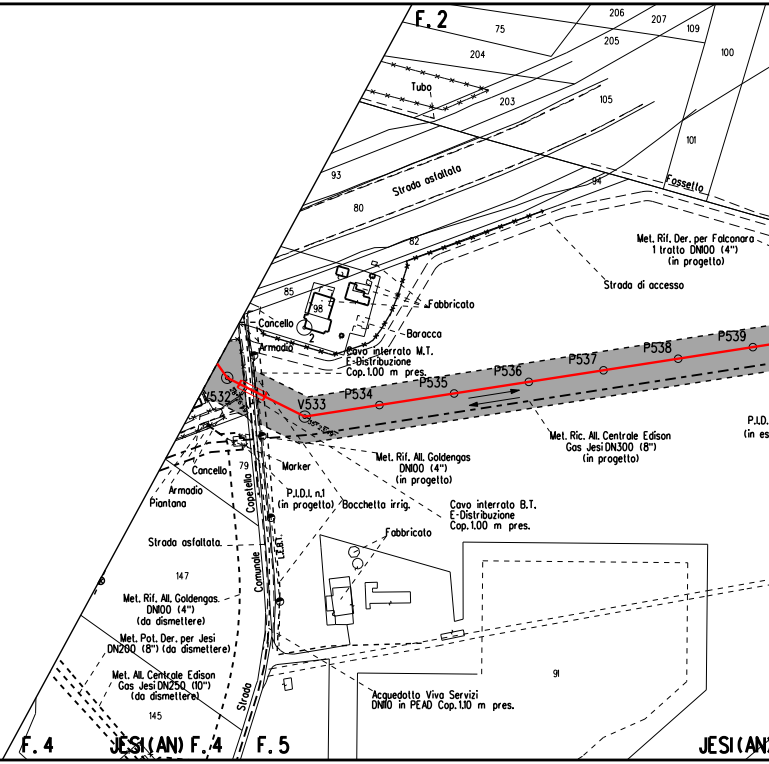
F. 2
75
206
207
109
100
205
204
Tubo
203
105
101
93
Strada asfaltata
80
94
Fossetto
82
Met. Rif. Der. per Falconara
1 tratto DN100 (4")
(in progetto)
Strada di accesso
85
98
Fabbricato
Cancello
Baracco
Armadio
Cavo interrato M.T.
E-Distribuzione
Cop. 1.00 m pres.
P539
P538
P537
P536
P535
P534
V533
V532
P.I.D.
(in es
Met. Ric. All. Centrale Edison
Gas Jesi DN300 (8")
(in progetto)
Met. Rif. All. Goldengas
DN100 (4")
(in progetto)
Marker
Cancello
79
Armadio
Piantana
P.I.D.I. n.1
(in progetto)
Bocchetta irrig.
Cavo interrato B.T.
E-Distribuzione
Cop. 1.00 m pres.
Fabbricato
Strada asfaltata
Comunale Copelletto
L.E.B.T.
147
Met. Rif. All. Goldengas
DN100 (4")
(da dismettere)
Met. Pot. Der. per Jesi
DN200 (8") (da dismettere)
Met. All. Centrale Edison
Gas Jesi DN250 (10")
(da dismettere)
Strada
145
91
Acquedotto Viva Servizi
DN110 in PEAD Cop. 1.10 m pres.
F. 4
JESI (AN) F. 4
F. 5
JESI (AN)

⩾1.50 m	
PN	

ALLEGATO 1

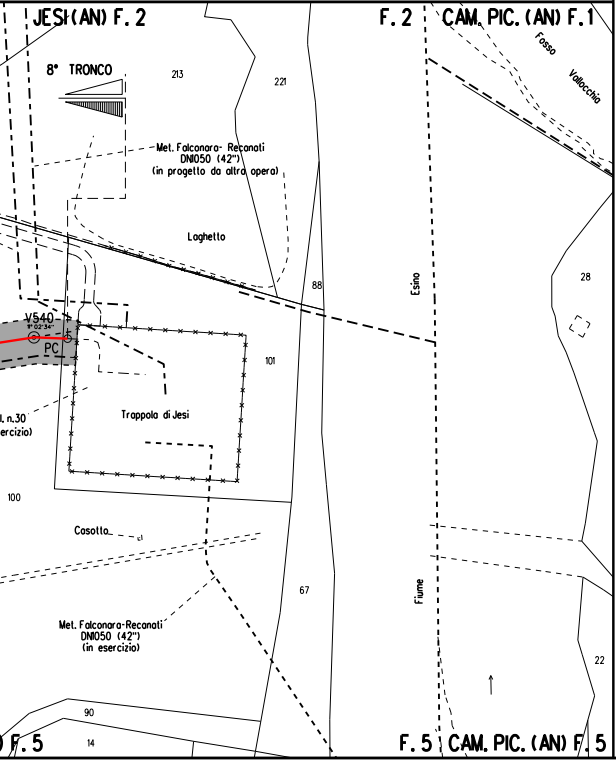
JESI (AN) F. 2
F. 2
CAM. PIC. (AN) F. 1
8° TRONCO
213
221
Fosso
Vallocchia
Met. Falconara- Recanati
DN1050 (42")
(in progetto da altra opera)
Laghetto
88
28
Esino
V540
1° 02' 34"
PC
101
Trappola di Jesi
l. n.30
ercizio)
100
Casotto
67
Fiume
Met. Falconara-Recanati
DN1050 (42")
(in esercizio)
22
90
14
F. 5
F. 5
CAM. PIC. (AN) F. 5

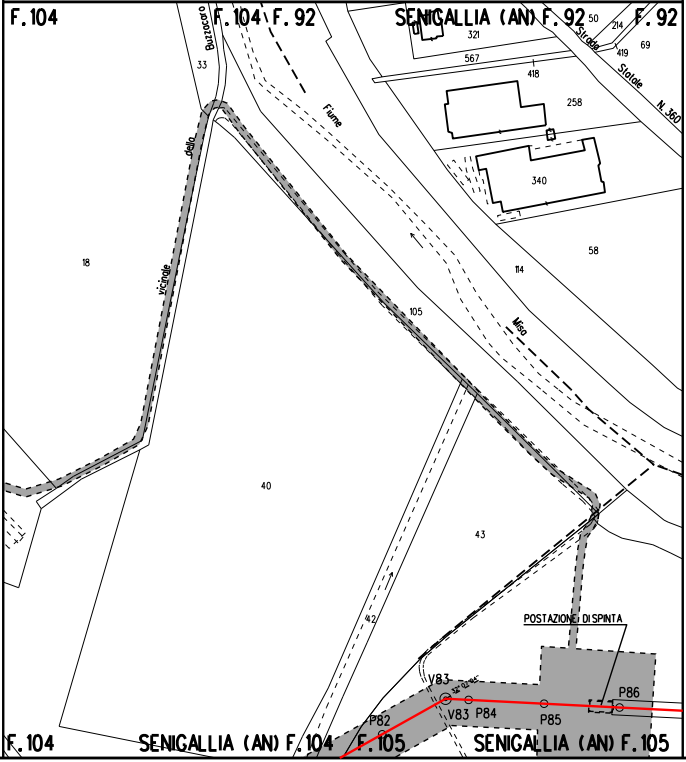
F. 104
Buzzocaro
della
vicinale
33
F. 104
F. 92
SENIGALLIA (AN) F. 92
F. 92
321
50
214
419
69
Strada
Statale
N. 360
567
418
258
Fiume
340
58
114
18
105
Misa
40
43
42
POSTAZIONE DI SPINTA
V83
32° 02' 45"
V83
P82
P84
P85
P86
F. 104
SENIGALLIA (AN) F. 104
F. 105
SENIGALLIA (AN) F. 105

ALLEGATO 2

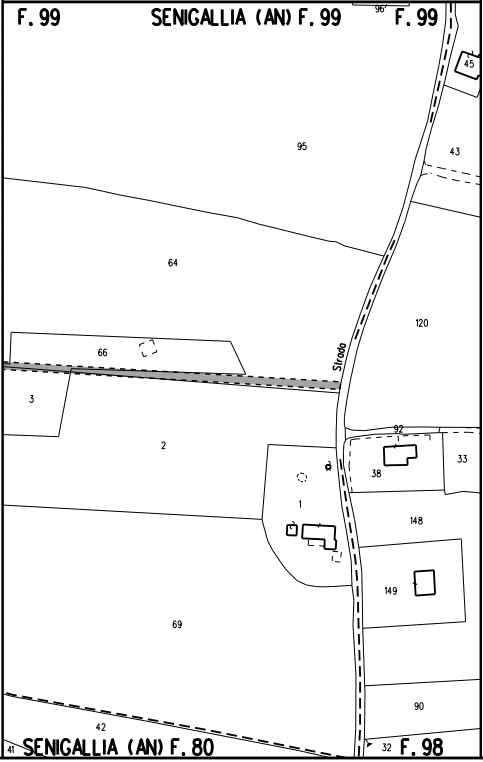
F. 99
SENIGALLIA (AN) F. 99
F. 99
96
45
95
43
64
120
66
Strada
3
2
92
38
33
1
148
149
69
90
42
41
SENIGALLIA (AN) F. 80
32
F. 98

ALLEGATO 3

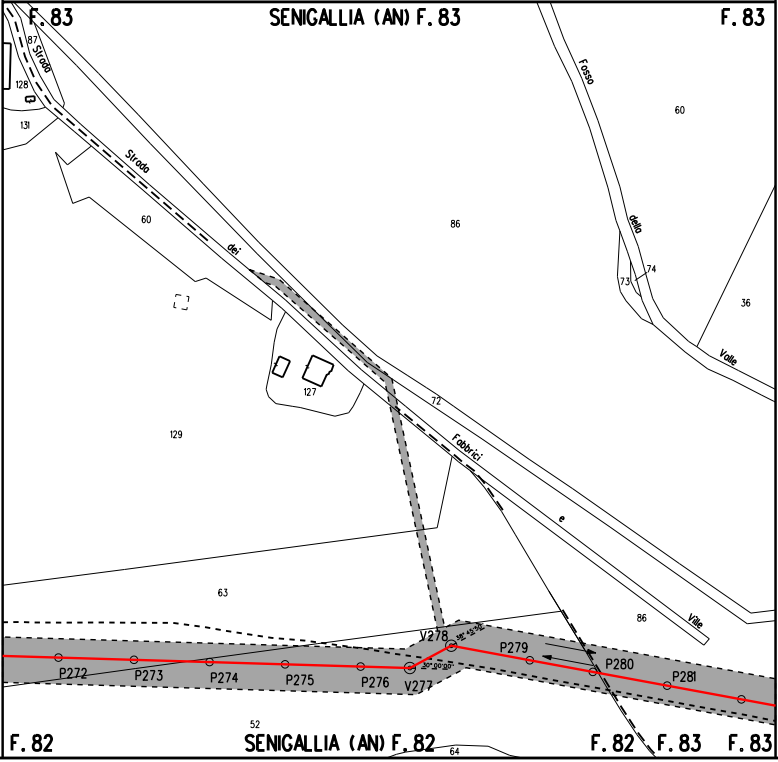
F. 83
SENIGALLIA (AN) F. 83
F. 83
87
Strada
128
131
Strada dei Fabbrici e Ville
Fosso della Valle
60
86
60
73
74
36
127
129
72
63
86
V278
P279
P280
P281
P272
P273
P274
P275
P276
V277
52
F. 82
SENIGALLIA (AN) F. 82
64
F. 82
F. 83
F. 83

LEGENDA

▨ 10.00 m / 14.00 m — AREA DI OCCUPAZIONE LAVORI (RISTRETTA 8 :12 m)

⇄ AREA DI MONTAGGIO E TRANSITO

- METANODOTTO IN PROGETTO
- metanodotto in esercizio con sola posa cavo telecomando
- metanodotto in esercizio
- metanodotto in progetto da altra opera
- metanodotto in dismissione

SIMBOLI

◎ V1	vertice
○ P1	picchetto
●	caposaldo

ABBREVIAZIONI

PN	area di passaggio con pista normale
PI	area di passaggio con inversione di pista
PR	area di passaggio con pista ristretta
PP	pista particolare

NOTE

1. In corrispondenza di parallelismi e/o interferenze dell'area di passaggio con linee elettriche aeree, l'appaltatore dovra' procedere all'esatta determinazione dell'altezza dei conduttori e del loro voltaggio in modo da poter adottare i necessari provvedimenti di sicurezza propedeutici alla esecuzione dei lavori di costruzione.
2. L'appaltatore dovra' procedere all'esatto accertamento di cavi, tubazioni e fogne interrate interferenti con la linea, mediante scavi a mano.

🟩 PIANTE DA SALVAGUARDARE

NOTA: Planimetria catastale aggiornata a Ottobre 2019

Firmato digitalmente da

Rocco Vincenzo Monaco

CN = Monaco Rocco Vincenzo
C = IT

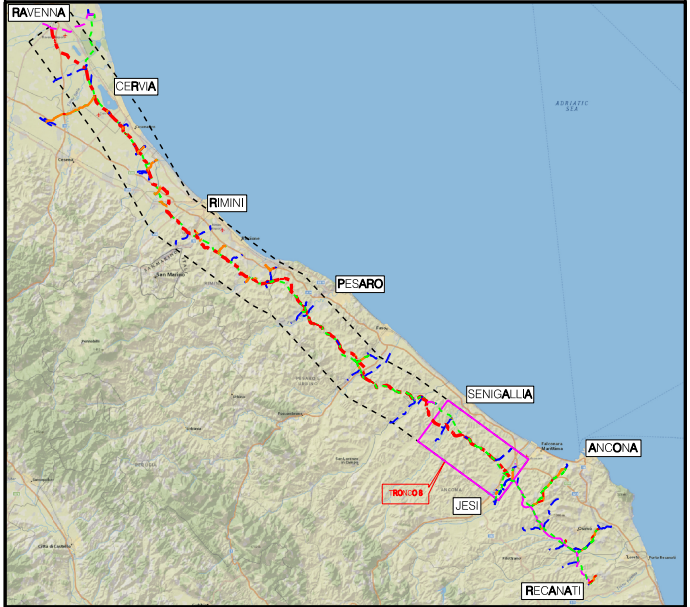
RAVENNA
CERVIA
RIMINI
PESARO
SENIGALLIA
ANCONA
TRONCO 8
JESI
RECANATI
ADRIATIC SEA

COROGRAFIA Scala 1:500.000

Nei Comuni di SENIGALLIA, MORRO D'ALBA, MONTE SAN VITO, JESI

Rev.	DATA	DESCRIZIONE	ELABORATO	VERIFICATO	APPROVATO AUTORIZZATO
1	Nov. 2020	INSERITE COMPETENZE V406, E V532 – VALIDO PER APPALTO	M.TARINI	F.MARCHETTI	V.FORLIVESI G.GIOVANNINI
0	Giugno 2020	EMISSIONE PER APPALTO	M.TARINI	F.MARCHETTI	V.FORLIVESI G.GIOVANNINI

snam

PROGETTISTA TechnipFMC
Rif. TPIDL: 081400C-108-DW-3252-50
TECHNIP ITALY DIREZIONE LAVORI S.p.A.

COMMESSA NR/17350/R-L01
CODICE TEC. C.T. 20203

RIFACIMENTO METANODOTTO RAVENNA - CHIETI
TRATTO RAVENNA - JESI DN 650 (26"), DP 75 bar
8° TRONCO Senigallia - Jesi

DIS. N. PG-PL-63E-803
REVISIONE 1

PLANIMETRIA CATASTALE CON AREE OCCUPAZIONE LAVORI

FG. 1 DI 1
SCALA 1:2000