Il presente disegno e' di proprieta' aziendale - La Societa' tutelera' i propri diritti a termine di legge.

DATI TECNICI FUNZIONALI

COPERTURA MINIMA DELLA CONDOTTA		≥ 1.50 m	
AREA DI PASSAGGIO		PR	PN

CONFINI AMMINISTRATIVI

DATI CARATTERISTICI

DATI DI COSTRUZIONE

PRESSIONE DI PROGETTO 75.0 bar
PRESSIONE MASSIMA DI ESERCIZIO (MOP) 70.0 bar
GRADO DI UTILIZZAZIONE DICHIARATO f - 0.57
DIAMETRO PREVALENTE = 100.0 (DN)

REALIZZATO IN CONFORMITA' AL D.M. 17/04/2008
CONFORMITA' AL D.M NUMERO D.M. 17/04/2008
PER MODIFICHE REALIZZATE SUCCESSIVAMENTE

RIVESTIMENTO GIUNTI DI SALDATURA

FASCE TERMORESTRINGENTI

DATI GENERALI

DN		SP		
DN	100	SP	5.2 [UNI-EN]	1306.50 m

LUNGHEZZA TOTALE IMPIANTO 1306.50 m

FASE EMISSIONE Appalto

PLANIMETRIA 1:2000

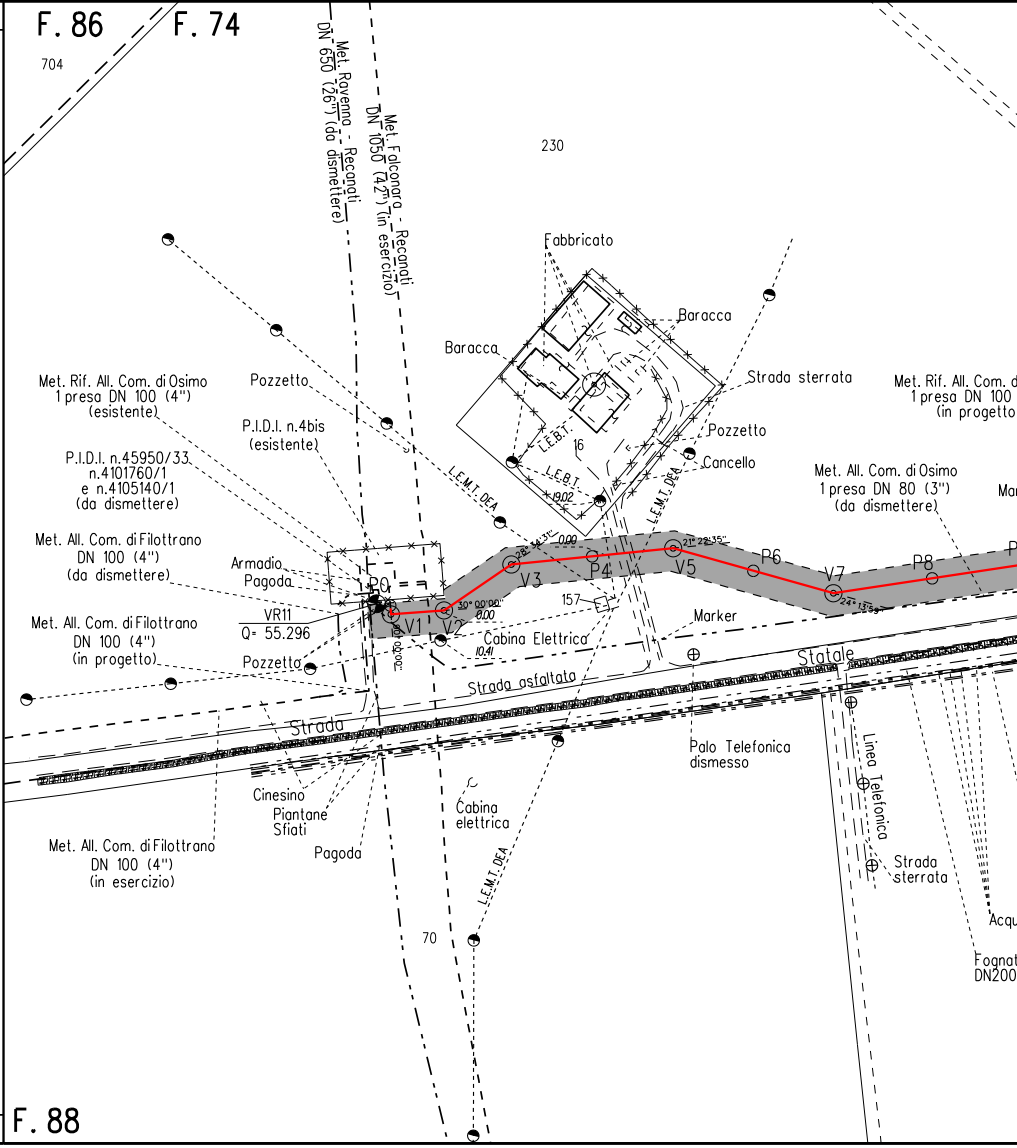
F. 86
F. 74
704
Met. Ravenna - Recanati DN 650 (26") (da dismettere)
Met. Falconara - Recanati DN 1050 (42") (in esercizio)
230
Fabbricato
Baracca
Baracca
Strada sterrata
Pozzetto
Cancello
L.E.B.T.
L.E.B.T.
16
19.02
L.E.M.T. DEA
L.E.M.T. DEA
Met. Rif. All. Com. di Osimo
1 presa DN 100 (4")
(esistente)
Pozzetto
P.I.D.I. n.4bis
(esistente)
P.I.D.I. n.45950/33
n.4101760/1
e n.4105140/1
(da dismettere)
Met. All. Com. di Filottrano
DN 100 (4")
(da dismettere)
Armadio
Pagoda
Met. All. Com. di Filottrano
DN 100 (4")
(in progetto)
VR11
Q= 55.296
Pozzetto
P0
V1
V2
V3
P4
V5
P6
V7
P8
28° 34' 31"
0.00
30° 00' 00"
0.00
21° 22' 35"
24° 13' 59"
157
10.41
Cabina Elettrica
Marker
Strada asfaltata
Statale
Strada
Met. Rif. All. Com. di
1 presa DN 100
(in progetto
Met. All. Com. di Osimo
1 presa DN 80 (3")
(da dismettere)
Palo Telefonica
dismesso
Linea Telefonica
Strada
sterrata
Acqu
Fognat
DN200
Cinesino
Piantane
Sfiati
Pagoda
Cabina
elettrica
L.E.M.T. DEA
Met. All. Com. di Filottrano
DN 100 (4")
(in esercizio)
70
F. 88

CONFINI AMMINISTRATIVI

⩾ 1.50 m ⩾ 1.50 m

NO PISTA PN NO PISTA

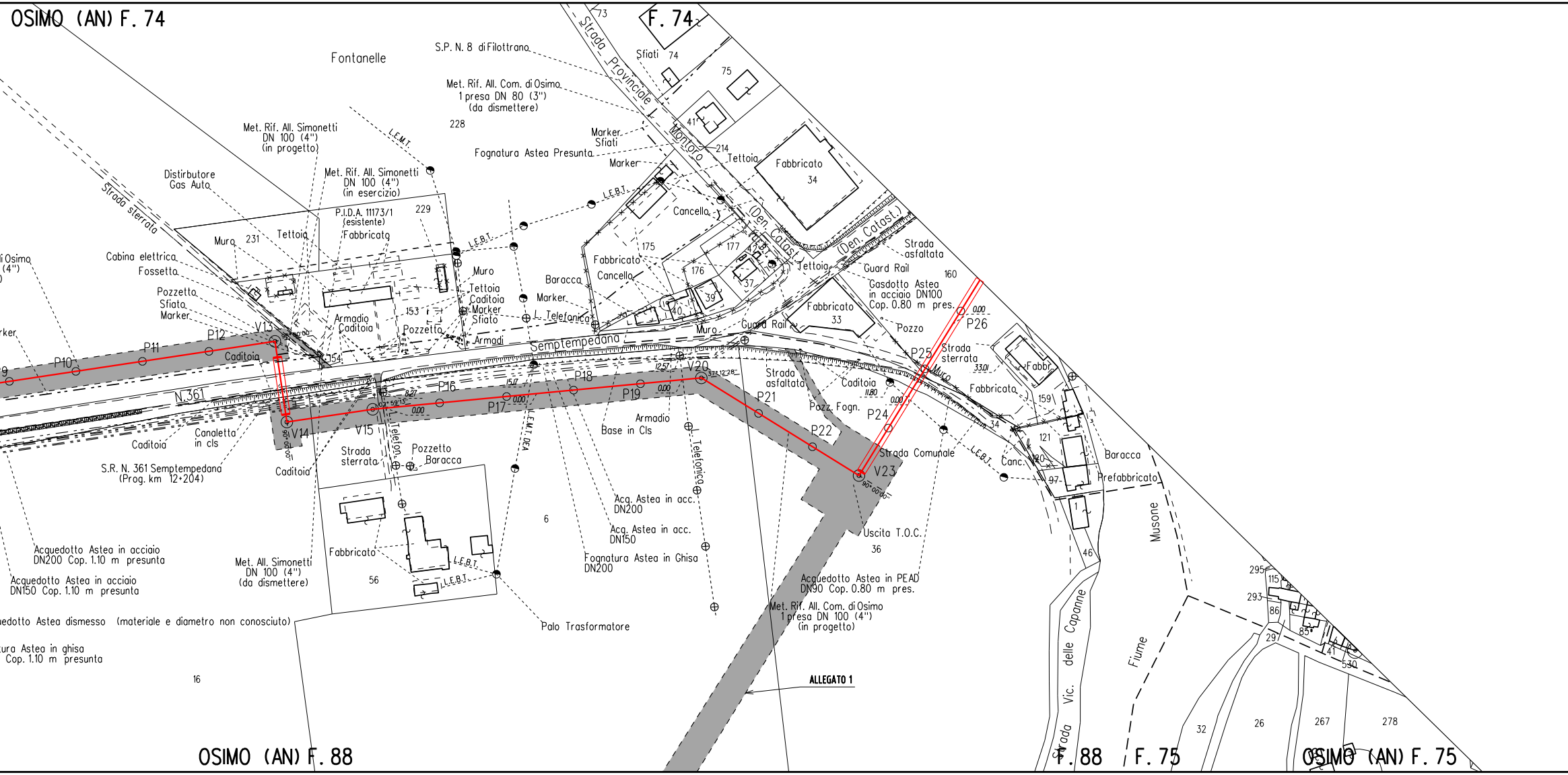
OSIMO (AN) F. 74
F. 74
OSIMO (AN) F. 88
F. 88
F. 75
OSIMO (AN) F. 75
Fontanelle
S.P. N. 8 di Filottrano
Strada Provinciale Montoro (Den. Catast.)
Met. Rif. All. Com. di Osimo 1 presa DN 80 (3") (da dismettere)
Met. Rif. All. Simonetti DN 100 (4") (in progetto)
Met. Rif. All. Simonetti DN 100 (4") (in esercizio)
Met. All. Simonetti DN 100 (4") (da dismettere)
Met. Rif. All. Com. di Osimo 1 presa DN 100 (4") (in progetto)
Distributore Gas Auto
Strada sterrata
P.I.D.A. 11173/1 (esistente)
Fabbricato
Tettoia
Muro
Cabina elettrica
Fossetto
Pozzetto
Sfiato
Marker
Caditoia
Armadio
Cancello
Baracca
L. Telefonica
Fognatura Astea Presunta
Sfiati
L.E.M.T.
L.E.B.T.
Semptempedana
N. 361
S.R. N. 361 Semptempedana (Prog. km 12+204)
Canaletta in cls
Strada asfaltata
Guard Rail
Gasdotto Astea in acciaio DN100 Cop. 0.80 m pres.
Pozzo
Pozz. Fogn.
Strada Comunale
Canc.
Prefabbricato
Fabbr.
Uscita T.O.C.
Base in Cls
Acq. Astea in acc. DN200
Acq. Astea in acc. DN150
Fognatura Astea in Ghisa DN200
Acquedotto Astea in acciaio DN200 Cop. 1.10 m presunta
Acquedotto Astea in acciaio DN150 Cop. 1.10 m presunta
edotto Astea dismesso (materiale e diametro non conosciuto)
ura Astea in ghisa Cop. 1.10 m presunta
Acquedotto Astea in PEAD DN90 Cop. 0.80 m pres.
Palo Trasformatore
Strada Vic. delle Capanne
Fiume Musone
ALLEGATO 1
P10 P11 P12 V13 V14 V15 P16 P17 P18 P19 V20 P21 P22 V23 P24 P25 P26
90°00'00"
37°12'28"
32°59'13"
0.00 8.27 15.17 12.57 11.80 33.01
73 74 75 41 214 34 228 229 231 153 154 175 176 177 37 39 40 33 160 159 121 120 97 1 46 36 6 56 16 295 293 115 86 85 297 41 530 32 26 267 278

⩾ 1.50 m

NO PISTA	PN	PP

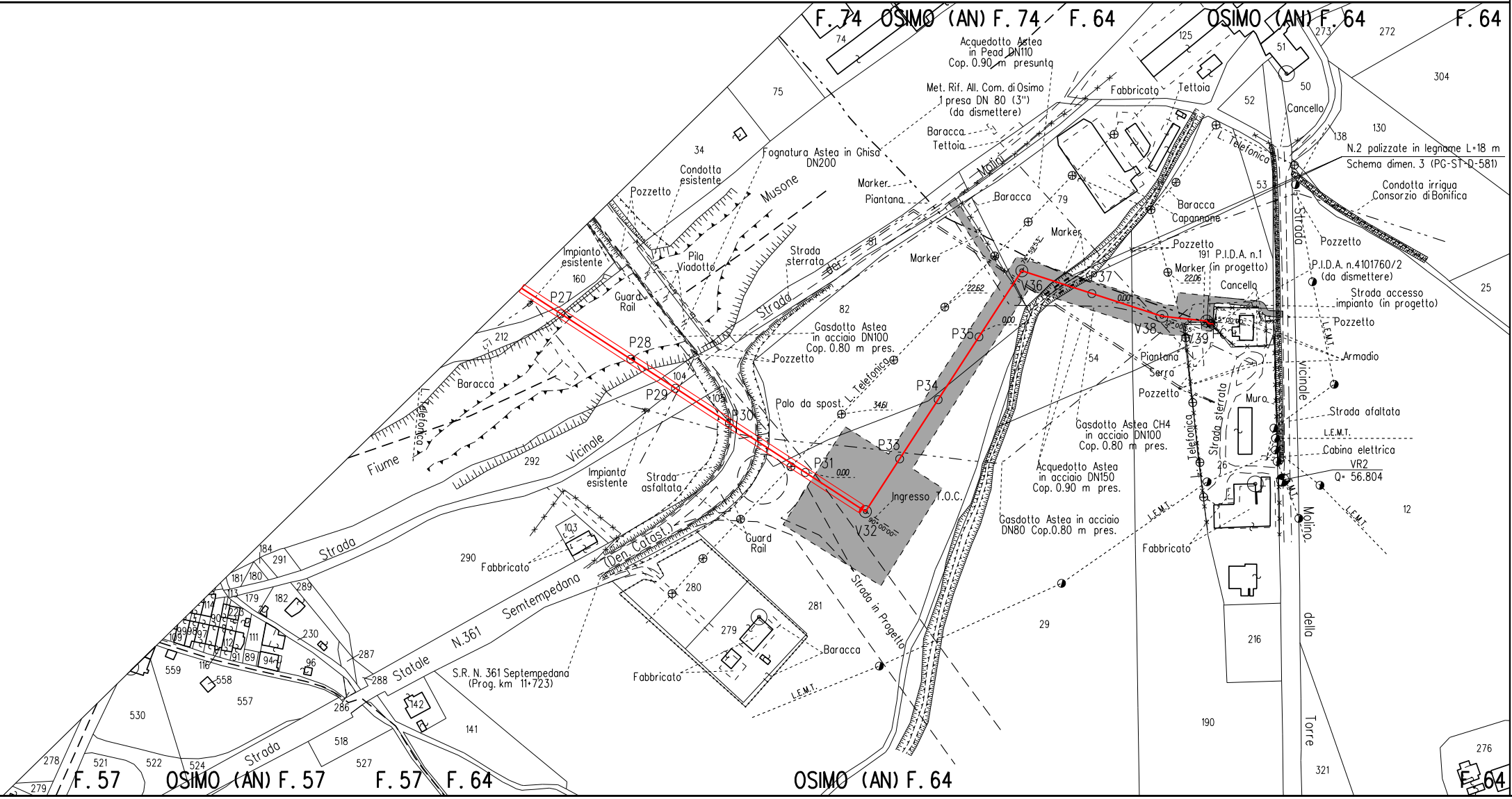

F. 74 OSIMO (AN) F. 74
F. 64
OSIMO (AN) F. 64
F. 64
F. 57 OSIMO (AN) F. 57
F. 57 F. 64
OSIMO (AN) F. 64
F. 64
Acquedotto Astea in Pead DN110 Cop. 0.90 m presunta
Met. Rif. All. Com. di Osimo 1 presa DN 80 (3") (da dismettere)
Fabbricato
Tettoia
Baracca
Tettoia
Fognatura Astea in Ghisa DN200
Condotta esistente
Pozzetto
Musone
Marker
Piantana
Molini
Baracca
Marker
Marker
Strada sterrata
Strada dei
Impianto esistente
Pila Viadotto
Guard Rail
P27
P28
P29
P30
P31
P33
P34
P35
V32
V36
37
V38
V39
Gasdotto Astea in acciaio DN100 Cop. 0.80 m pres.
Pozzetto
L. Telefonica
Palo da spost.
Baracca
Fiume
Vicinale
Strada
Impianto esistente
Strada asfaltata
Fabbricato
(Den. Catast.)
Semtempedana
N.361
Statale
S.R. N. 361 Septempedana (Prog. km 11+723)
Guard Rail
Ingresso T.O.C.
Strada in Progetto
Baracca
Fabbricato
L.E.M.T.
L. Telefonica
Baracca Capannone
Pozzetto
P.I.D.A. n.1 (in progetto)
Cancello
Piantana Serra
Pozzetto
Strada sterrata
Muro
Gasdotto Astea CH4 in acciaio DN100 Cop. 0.80 m pres.
Acquedotto Astea in acciaio DN150 Cop. 0.90 m pres.
Gasdotto Astea in acciaio DN80 Cop.0.80 m pres.
Fabbricato
Cancello
N.2 palizzate in legname L=18 m
Schema dimen. 3 (PG-ST-D-581)
Condotta irrigua Consorzio di Bonifica
Pozzetto
P.I.D.A. n.4101760/2 (da dismettere)
Strada accesso impianto (in progetto)
Pozzetto
Armadio
Strada afaltata
L.E.M.T.
Cabina elettrica
VR2 Q= 56.804
Strada Vicinale della Torre del Molino
22.62
22.06
34.61
0.00
74
75
34
125
51
50
273
272
304
52
138
130
53
79
81
82
160
212
104
103
292
290
291
184
181
180
179
182
289
230
287
288
286
96
111
559
558
557
530
518
527
521
522
524
278
279
142
141
280
279
281
29
54
191
26
216
190
321
276
25
12

ALLEGATO 1

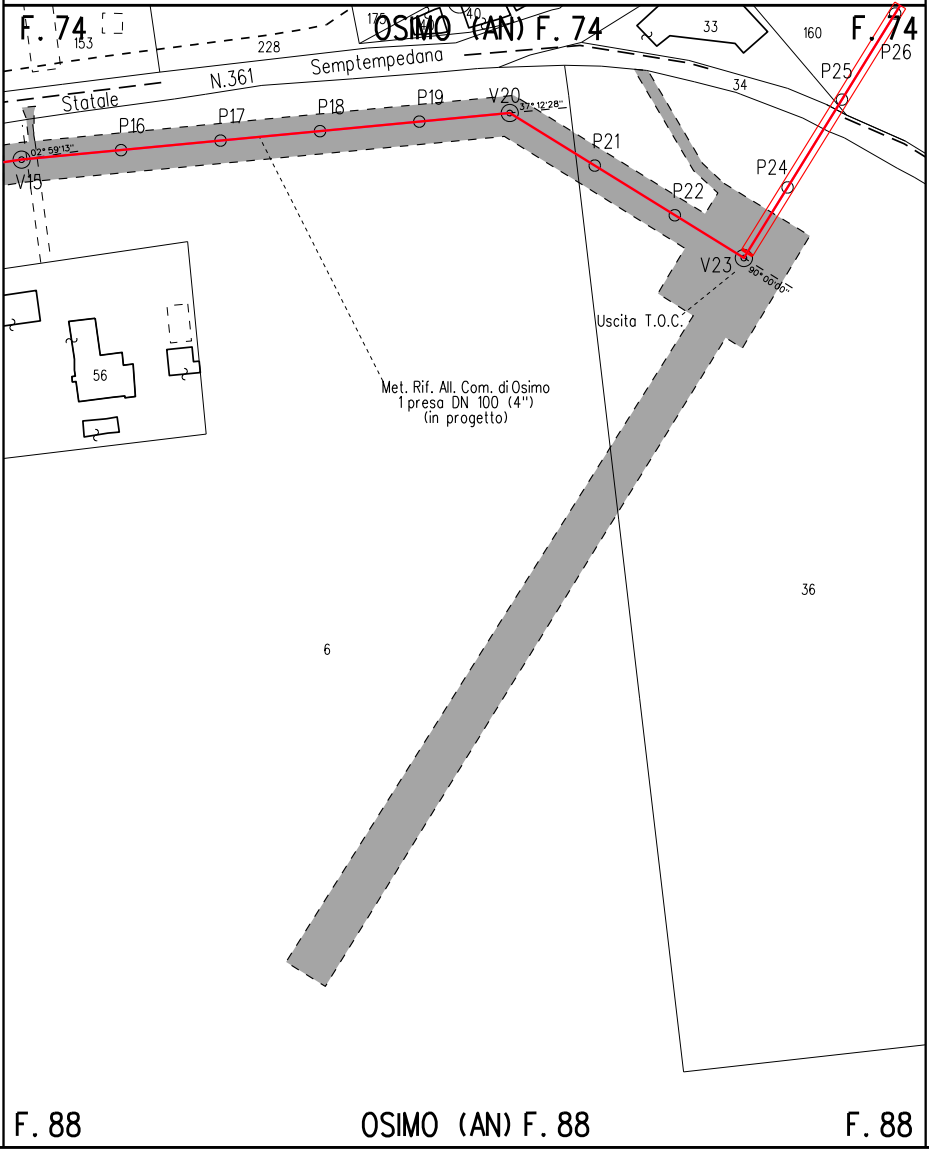
F. 74
OSIMO (AN) F. 74
F. 74
153
228
175
40
33
160
34
Statale
N.361
Semptempedana
V15
02° 59'13''
P16
P17
P18
P19
V20
37° 12'28''
P21
P22
V23
90° 00'00''
P24
P25
P26
Uscita T.O.C.
56
Met. Rif. All. Com. di Osimo
1 presa DN 100 (4")
(in progetto)
6
36
F. 88
OSIMO (AN) F. 88
F. 88

LEGENDA

▨	6.00 m 8.00 m	AREA DI OCCUPAZIONE LAVORI (RISTRETTA 4 : 8 m)
→		AREA DI MONTAGGIO E TRANSITO
——		METANODOTTO IN PROGETTO
—·—·—		metanodotto in esercizio con sola posa cavo telecomando
- - - -		metanodotto in esercizio
—·—·—		metanodotto in progetto da altra opera
—··—··—		metanodotto in dismissione

SIMBOLI

◎ V1	vertice
○ P1	picchetto
◐	caposaldo

ABBREVIAZIONI

PN	area di passaggio con pista normale
PI	area di passaggio con inversione di pista
PR	area di passaggio con pista ristretta
PP	pista particolare

NOTE

In corrispondenza di parallelismi e/o interferenze dell'area di passaggio con linee elettriche aeree, l'appaltatore dovra' procedere all'esatta determinazione dell'altezza dei conduttori e del loro voltaggio in modo da poter adottare i necessari provvedimenti di sicurezza propedeutici alla esecuzione dei lavori di costruzione.

L'appaltatore dovra' procedere all'esatto accertamento di cavi, tubazioni e fogne interrate interferenti con la linea, mediante scavi a mano.

Firmato digitalmente da

Rocco Vincenzo Monaco

CN = Monaco
Rocco Vincenzo
C = IT

NOTA: Planimetria catastale aggiornata a Ottobre 2019

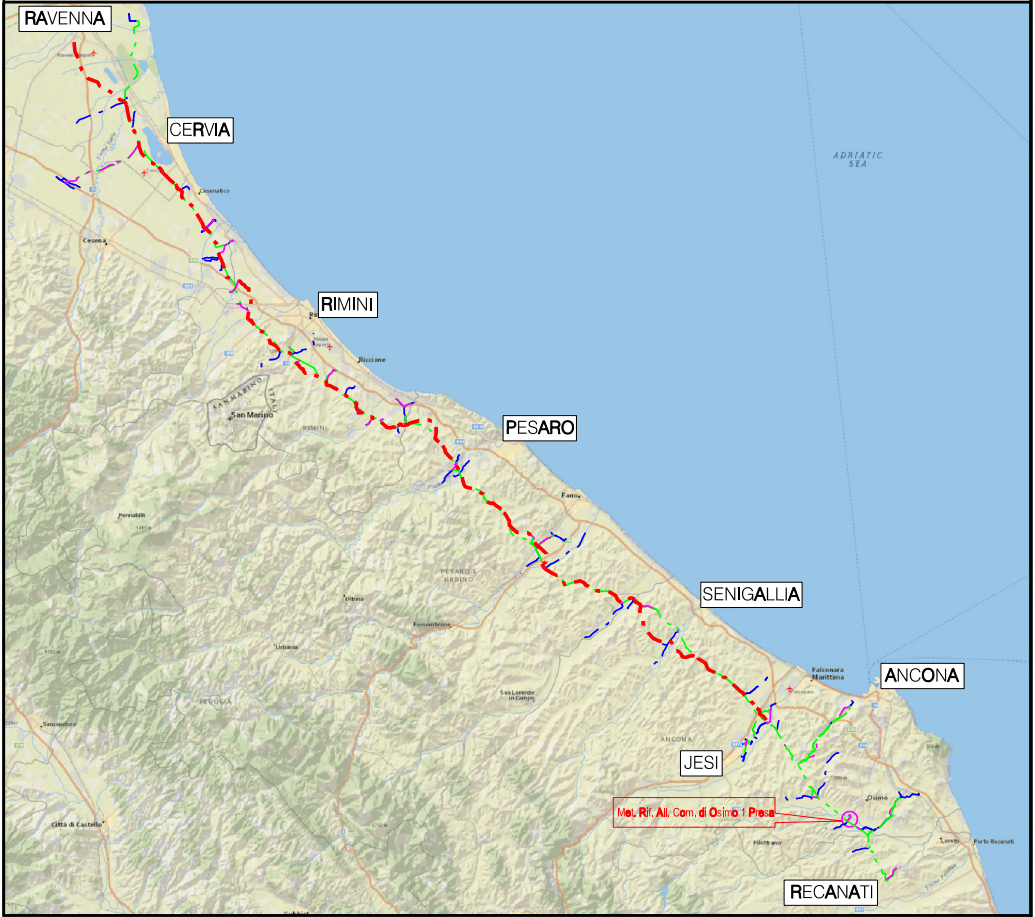
RAVENNA
CERVIA
ADRIATIC SEA
RIMINI
Riccione
San Marino
PESARO
Fano
SENIGALLIA
Falconara Marittima
ANCONA
JESI
Met. Rif. All. Com. di Osimo 1 Presa
Osimo
Filottrano
Loreto
Porto Recanati
RECANATI

COROGRAFIA Scala 1:500.000

Nel Comune di OSIMO

0	Giu. 2020	EMISSIONE PER APPALTO	V.PIRRERA	F.MARCHETTI	V.FORLIVESI G.GIOVANNINI
Rev.	DATA	DESCRIZIONE	ELABORATO	VERIFICATO	APPROVATO AUTORIZZATO

PROPRIETARIO

PROGETTISTA TechnipFMC

Rif.TPIDL: 081400C-271-DW-3252-476

TECHNIP ITALY DIREZIONE LAVORI S.p.A.

COMMESSA NR/17350/R-L47

CODICE TEC. 20524

RIFACIMENTO ALLACCIAMENTO
COMUNE DI OSIMO 1° PRESA
DN 100 (4"), DP 75 bar

DIS. N. PG-PL-9E-4503

REVISIONE 0

PLANIMETRIA CATASTALE
CON AREE OCCUPAZIONE LAVORI

FG. 1 DI 1

SCALA 1:2000