RIPRISTINI	OPERE COMPLEMENTARI IN PROGETTO	
DISMISSIONI	TUBO DI PROTEZIONE INERTIZZATO	
	RIMOZIONE METANODOTTO	▨
	METANODOTTO INERTIZZATO	
	AREA DI PASSAGGIO	PN
SITUAZIONE AS-BUILT	PROGRESSIVE	1000
	PROFONDITA' DI INTERRAMENTO	225 115
	PROTEZIONI MECCANICHE (CUNICOLI, GUNITE, ECC...)	
	TUBO DI PROTEZIONE E LUNGHEZZE	
	TIPO TUBAZIONE E LUNGHEZZE	Sp. 5.20 mm L=238.00 m
	PUNTO DI INTERCETTAZIONE DI LINEA	
	DISEGNI DI RIFERIMENTO AS-BUILT	RIM-AT-D-4970 RIM-AT-D-4970 RIM-AT-D-4970 RIM-AT-D-4970 RIM
	CONFINI AMMINISTRATIVI	

DATI CARATTERISTICI

DATI DI ESERCIZIO (C.P.I.)

PRESSIONE MASSIMA DI ESERCIZIO MOP 70 bar

DATI GENERALI

DN	80	SP	3.18	2037.00m
DN	100	SP	5.20	238.00m

LUNGHEZZA TOTALE
TUBAZIONE DA DISMETTERE 2275.00 m

FASE EMISSIONE PER APPALTO

PLANIMETRIA 1:2000

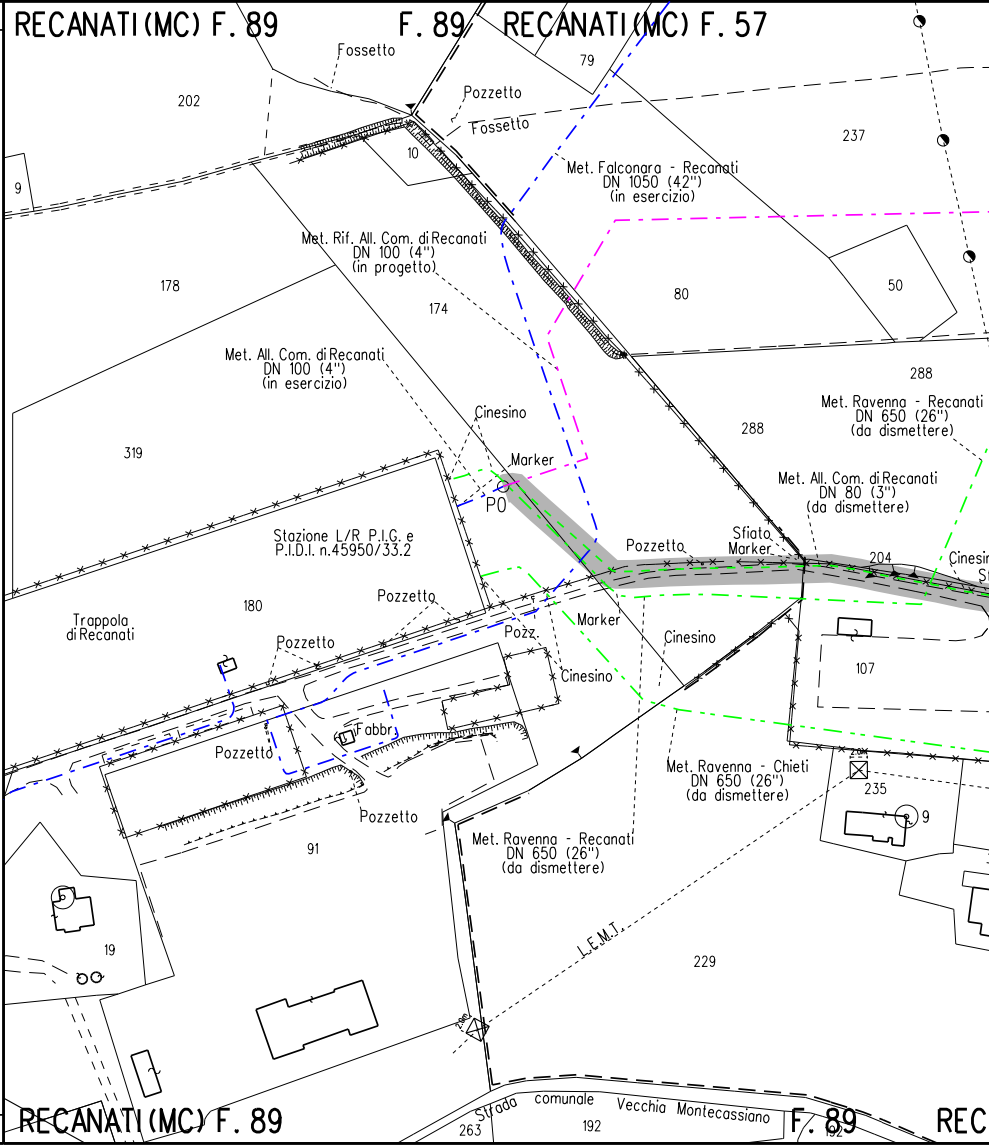
RECANATI(MC) F. 89
F. 89
RECANATI(MC) F. 57
Fossetto
79
202
Pozzetto
Fossetto
237
10
9
Met. Falconara - Recanati
DN 1050 (42")
(in esercizio)
Met. Rif. All. Com. di Recanati
DN 100 (4")
(in progetto)
178
174
80
50
288
Met. All. Com. di Recanati
DN 100 (4")
(in esercizio)
Met. Ravenna - Recanati
DN 650 (26")
(da dismettere)
Cinesino
288
319
Marker
Met. All. Com. di Recanati
DN 80 (3")
(da dismettere)
P0
Stazione L/R P.I.G. e
P.I.D.I. n.45950/33.2
Pozzetto
Sfiato
Marker
204
Cinesin
Pozzetto
Marker
Trappola
di Recanati
180
Pozz.
Cinesino
Pozzetto
Cinesino
107
Fabbr.
Pozzetto
Met. Ravenna - Chieti
DN 650 (26")
(da dismettere)
235
9
Pozzetto
91
Met. Ravenna - Recanati
DN 650 (26")
(da dismettere)
L.E.M.T.
19
229
Strada comunale Vecchia Montecassiano
263
192
RECANATI(MC) F. 89
F. 89
REC

CONFINI AMMINISTRATIVI

Il presente disegno e' di proprieta' aziendale - La Societa' tutelera' i propri diritti a termine di legge.

L=16.50 m

NO PISTA

PN

238

597

145

170

185

195

CUNICOLO IN CLS L=54.41m

DN 200 Sp. 4.00 mm L=16.50m

Sp. 3.18 mm L=2293.00 m

-AT-D-4964 RIM-AT-D-4962 RIM-AT-6E-4960

RIM-AT-D-4969 RIM-AT-D-4967

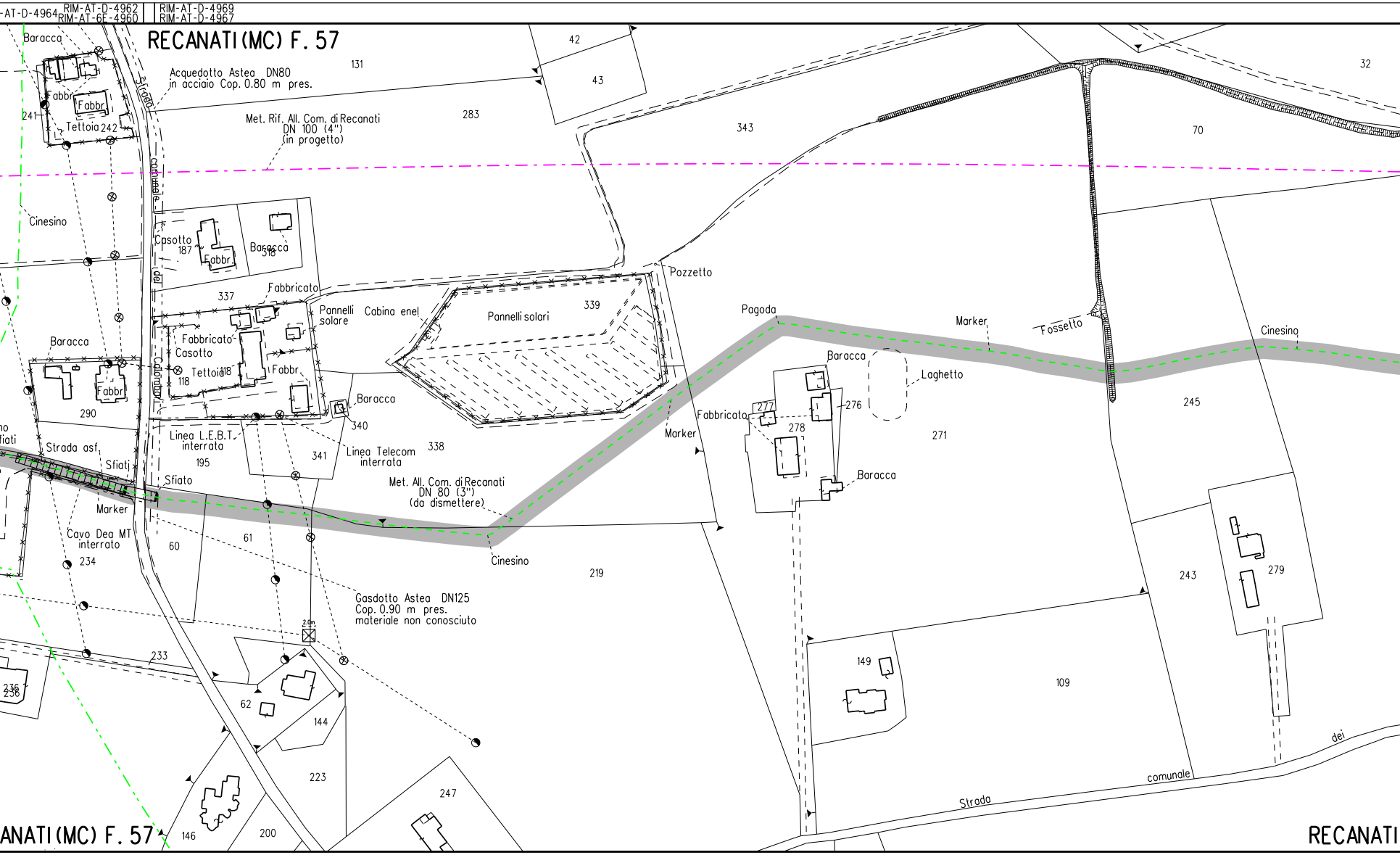

RECANATI (MC) F. 57
Baracca
Fabbr.
Fabbr.
Tettoia 242
241
Strada comunale dei Cardinali
Acquedotto Astea DN80 in acciaio Cop. 0.80 m pres.
Met. Rif. All. Com. di Recanati DN 100 (4") (in progetto)
131
42
43
283
343
70
32
Cinesino
Casotto
187
Fabbr.
Baracca
318
Fabbricato
337
Pannelli solare
Cabina enel
Pannelli solari
339
Pozzetto
Pagoda
Marker
Fossetto
Cinesino
Baracca
Fabbricato Casotto
Tettoia
118
Fabbr.
Fabbr.
290
Baracca
340
Laghetto
Fabbricato
277
276
278
271
245
Marker
Linea L.E.B.T. interrata
Strada asf.
Sfiati
Sfiato
195
341
Linea Telecom interrata
338
Met. All. Com. di Recanati DN 80 (3") (da dismettere)
Baracca
Marker
Cavo Dea MT interrato
234
60
61
Cinesino
219
243
279
Gasdotto Astea DN125 Cop. 0.90 m pres. materiale non conosciuto
2.0m
233
236
62
144
149
109
223
247
Strada comunale dei
ANATI (MC) F. 57
146
200
RECANATI

PN

1098

185

235

1257

235

Sp. 3.18 mm L=2293.00 m

RIM-AT-D-4963

RIM-AT-D-4967

RIM-AT-D-4963

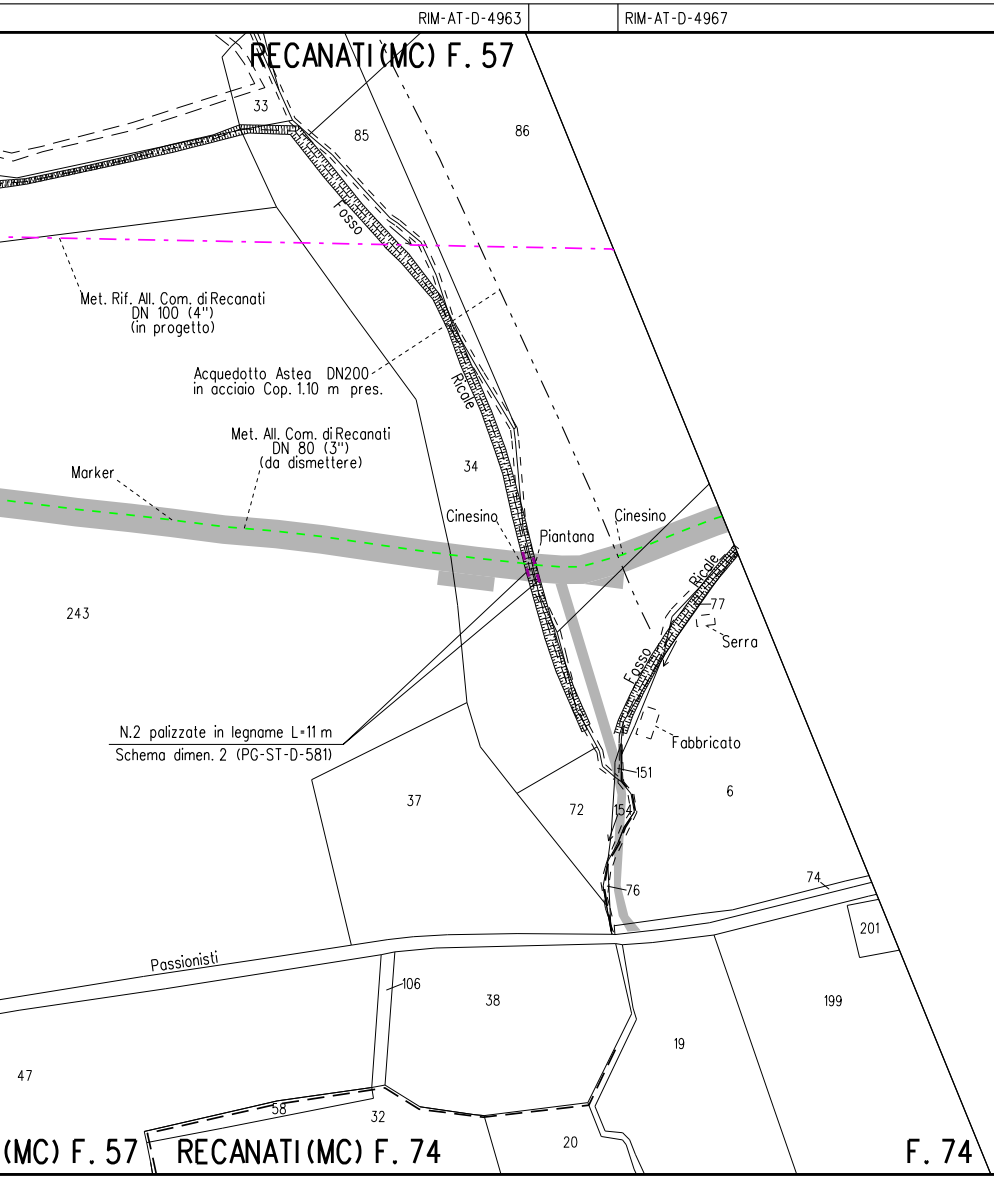
RECANATI(MC) F. 57
33
85
86
Fosso
Ricale
Met. Rif. All. Com. di Recanati
DN 100 (4")
(in progetto)
Acquedotto Astea DN200
in acciaio Cop. 1.10 m pres.
Met. All. Com. di Recanati
DN 80 (3")
(da dismettere)
34
Marker
Cinesino
Piantana
Cinesino
Ricale
77
Serra
243
Fosso
Fabbricato
N.2 palizzate in legname L=11 m
Schema dimen. 2 (PG-ST-D-581)
151
37
72
154
6
76
74
201
Passionisti
106
38
199
19
47
58
32
20
(MC) F. 57
RECANATI(MC) F. 74
F. 74

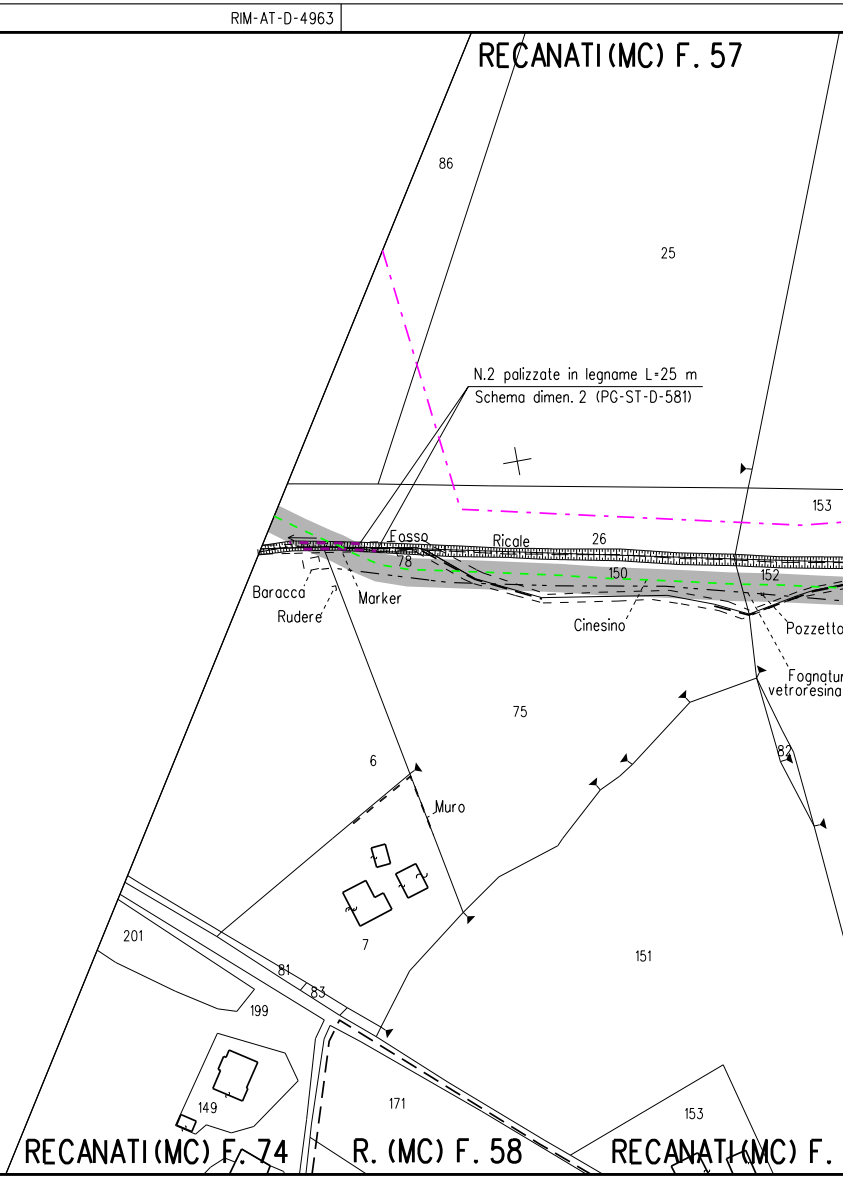
RECANATI(MC) F. 57
86
25
N.2 palizzate in legname L=25 m
Schema dimen. 2 (PG-ST-D-581)
153
Fosso
Ricale
26
78
150
152
Baracca
Rudere
Marker
Cinesino
Pozzetto
Fognatur
vetroresina
75
82
6
Muro
7
151
201
81
83
199
171
149
153
RECANATI(MC) F. 74
R. (MC) F. 58
RECANATI(MC) F.

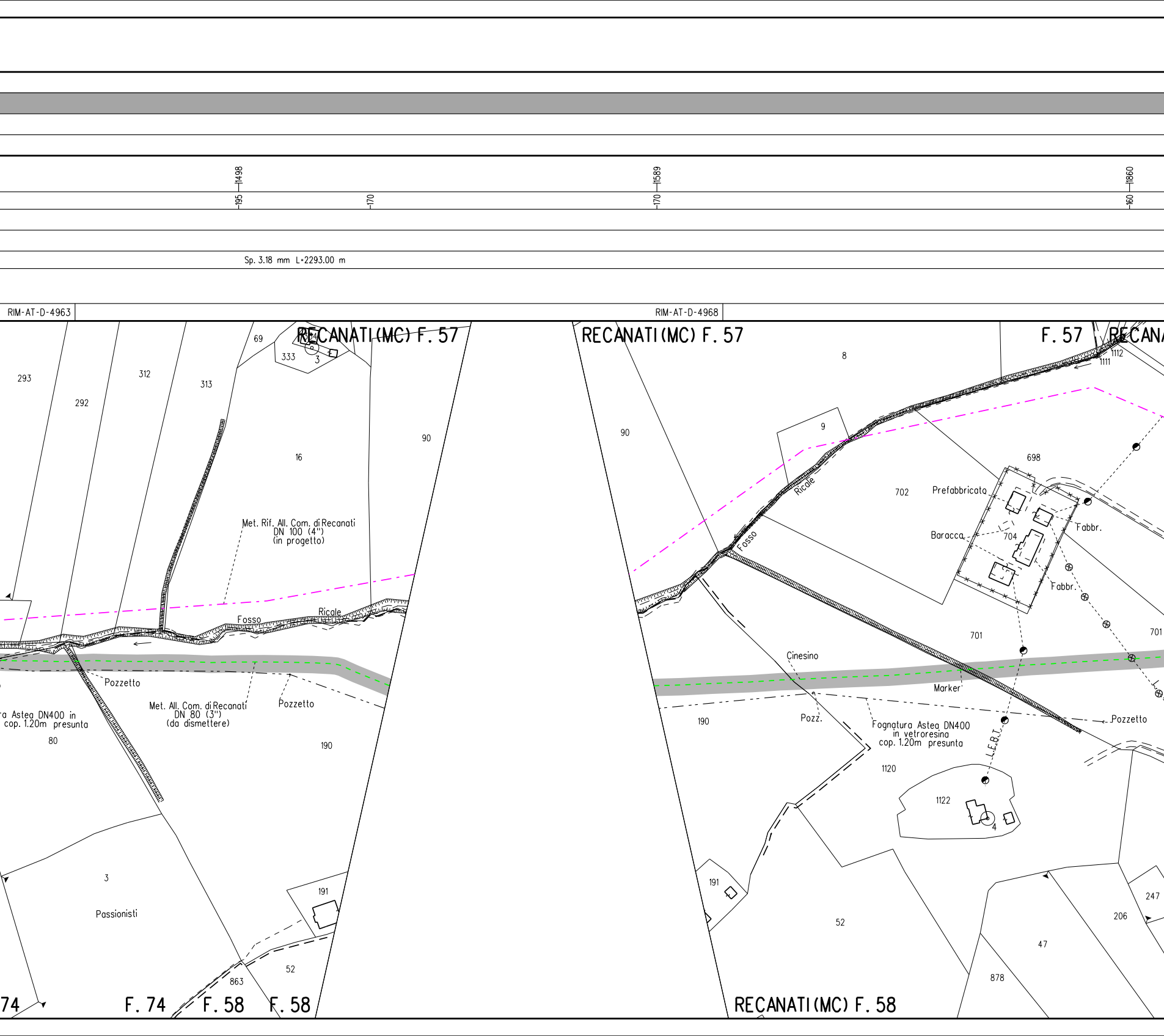
1498
195
170
1589
170
1860
160
Sp. 3.18 mm L=2293.00 m
RIM-AT-D-4963
RIM-AT-D-4968
RECANATI(MC) F. 57
RECANATI(MC) F. 57
F. 57
RECAN
293
292
312
313
69
333
3
16
90
90
8
1112
1111
9
Ricale
Fosso
698
702
Prefabbricato
Baracca
704
Fabbr.
Fabbr.
701
701
Met. Rif. All. Com. di Recanati
DN 100 (4")
(in progetto)
Fosso
Ricale
Pozzetto
Met. All. Com. di Recanati
DN 80 (3")
(da dismettere)
Pozzetto
a Astea DN400 in
cop. 1.20m presunta
80
190
Cinesino
Marker
190
Pozz.
Fognatura Astea DN400
in vetroresina
cop. 1.20m presunta
Pozzetto
L.E.B.T.
1120
1122
4
3
Passionisti
191
191
52
863
52
47
206
247
878
74
F. 74
F. 58
F. 58
RECANATI(MC) F. 58

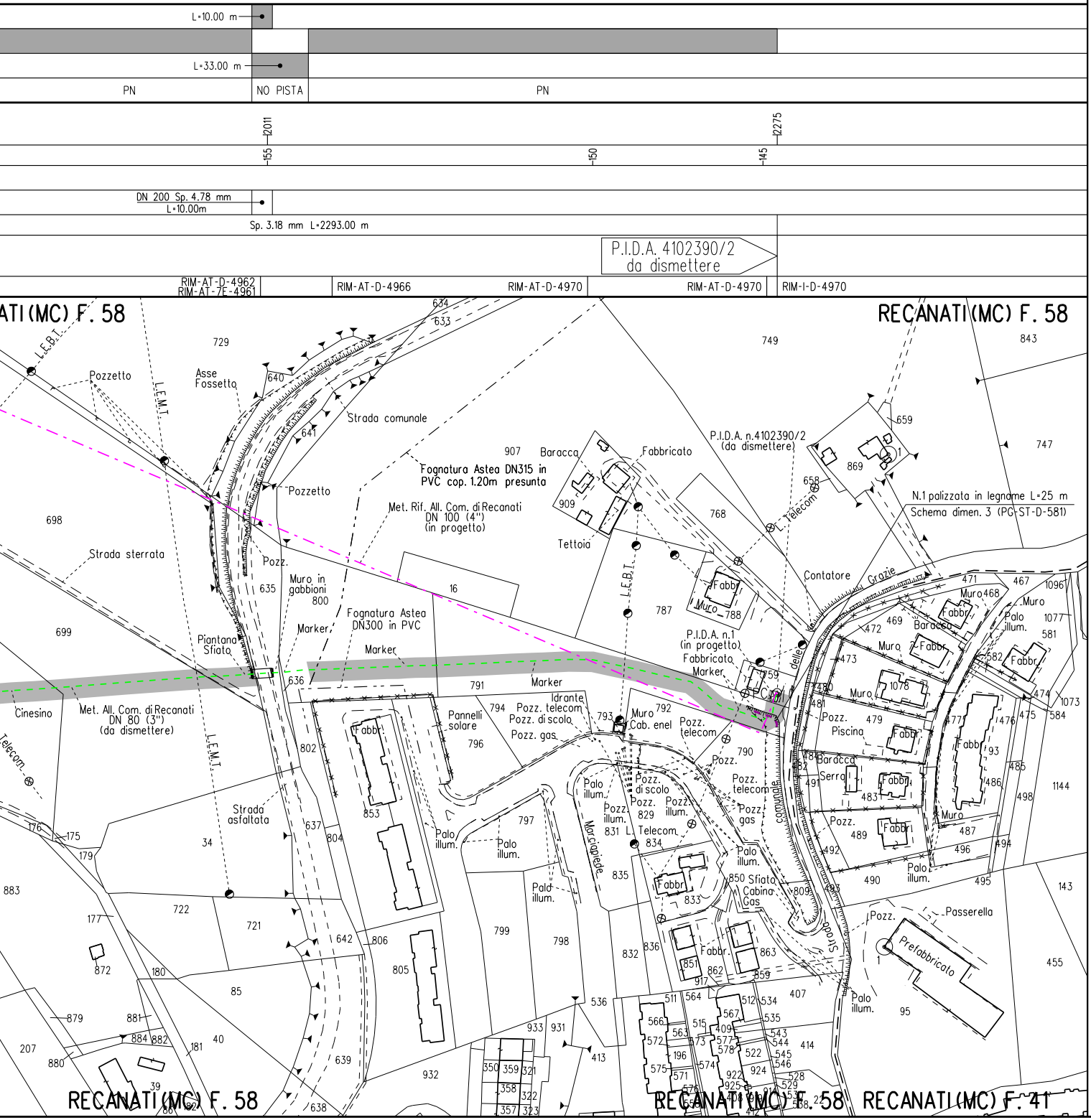
L=10.00 m
L=33.00 m
PN
NO PISTA
PN
2011
2275
155
150
145
DN 200 Sp. 4.78 mm
L=10.00m
Sp. 3.18 mm L=2293.00 m
P.I.D.A. 4102390/2
da dismettere
RIM-AT-D-4962
RIM-AT-7E-4961
RIM-AT-D-4966
RIM-AT-D-4970
RIM-AT-D-4970
RIM-I-D-4970
ATI (MC) F. 58
RECANATI (MC) F. 58
L.E.B.T.
Pozzetto
Asse Fossetto
L.E.M.T.
Strada comunale
Pozzetto
Fognatura Astea DN315 in PVC cop. 1.20m presunta
Met. Rif. All. Com. di Recanati DN 100 (4") (in progetto)
Baracca
Fabbricato
Tettoia
P.I.D.A. n.4102390/2 (da dismettere)
Telecom
N.1 palizzata in legname L=25 m
Schema dimen. 3 (PG-ST-D-581)
Strada sterrata
Pozz.
Muro in gabbioni
Fognatura Astea DN300 in PVC
Marker
Piantana Sfiato
Contatore
Grazie
P.I.D.A. n.1 (in progetto)
Fabbricato
Marker
Cinesino
Met. All. Com. di Recanati DN 80 (3") (da dismettere)
Pannelli solare
Idrante
Pozz. telecom
Pozz. di scolo
Pozz. gas
Muro
Cab. enel
Pozz. telecom
Piscina
Baracca
Serra
Strada asfaltata
Palo illum.
Marciapiede
Telecom
Sfiato Cabina Gas
Strada comunale delle
Passerella
Prefabbricato
RECANATI (MC) F. 58
RECANATI (MC) F. 58
RECANATI (MC) F. 41

LEGENDA

SIMBOLOGIA DI LINEA

- Condotta derivata in dismissione
- Condotta in tubo di protezione
- Cunicolo
- Metanodotto Ravenna – Recanati DN 650 (26") in dismissione
- Metanodotto Ravenna – Jesi DN 650 (26") in progetto
- Metanodotti SRG in esercizio, tratto dove posare solo il cavo telecomando
- Condotte derivate in progetto
- Metanodotti in esercizio
- Altri metanodotti in progetto

PN

PI

PR

PTP

Quando non e' possibile accedere alle aree di lavoro dalla vial
usufruire degli accessi utilizzati per la costruzione del nuovo me

NOTE:

1. In corrispondenza di parallelismi e/o interferenze dell'are
passaggio con linee elettriche aeree, l'appaltatore dovra'
all'esatta determinazione dell'altezza dei conduttori e del
voltaggio in modo da poter adottare i necessari provvedimen
sicurezza propedeutici alla esecuzione dei lavori di rimozi
2. Prima di procedere con l'esecuzione degli scavi per la rimo
del metanodotto e' necessario accertare l'esatta ubicazione
plano-altimetrica di tutti i servizi interrati interferenti
L'indagine andra' svolta mediante l'esecuzione di saggi a m
ed alla presenza di rappresentanti dell'ente proprietario.
3. La stima delle opere di regimazione delle acque superficial
presidiate con materiale lapideo o con opere in legname), d
di drenaggio, nonche' degli interventi finalizzati al mero
delle opere esistenti e' da intendersi "di massima" e potra
modificata e/o integrata in corso di esecuzione dei lavori.
In particolare l'esatta ubicazione delle opere di regimazio
di drenaggio sara' definita in corso di esecuzione lavori.
4. E'previsto il ripristino, secondo la geometria e la tipolog
dei muri di modeste dimensioni, canalette e/o opere di regi
superficiale delle acque, non censiti nel presente elaborat
5. Nel presente elaborato non sono stati indicati i diaframmi
le opere di modeste dimensioni e le aree da sottoporre ad
forzato ed ad interventi di ripristino di tipo vegetazional
6. Le opere di regimazione idraulica sono state previste per i
attraversamenti di corsi d'acqua. Per il loro dimensionamen
i particolari costruttivi si rimanda agli elaborati grafici

Area di passaggio dismissione

Pista normale

Pista invertita (contro senso gas)

Pista ristretta

Pista tratto particolare

bilita' pubblica
etanodotto.

a di
procedere
loro
ti di
one.
zione
.
nano

i (Scoline
elle opere
ripristino
' essere

ne superficiali e

ia preesistenti
mazione
o.

in sacchetti
inerbimento
e.

principali
to e per
di progetto.

Firmato digitalmente da

Rocco Vincenzo Monaco

CN = Monaco Rocco Vincenzo
C = IT

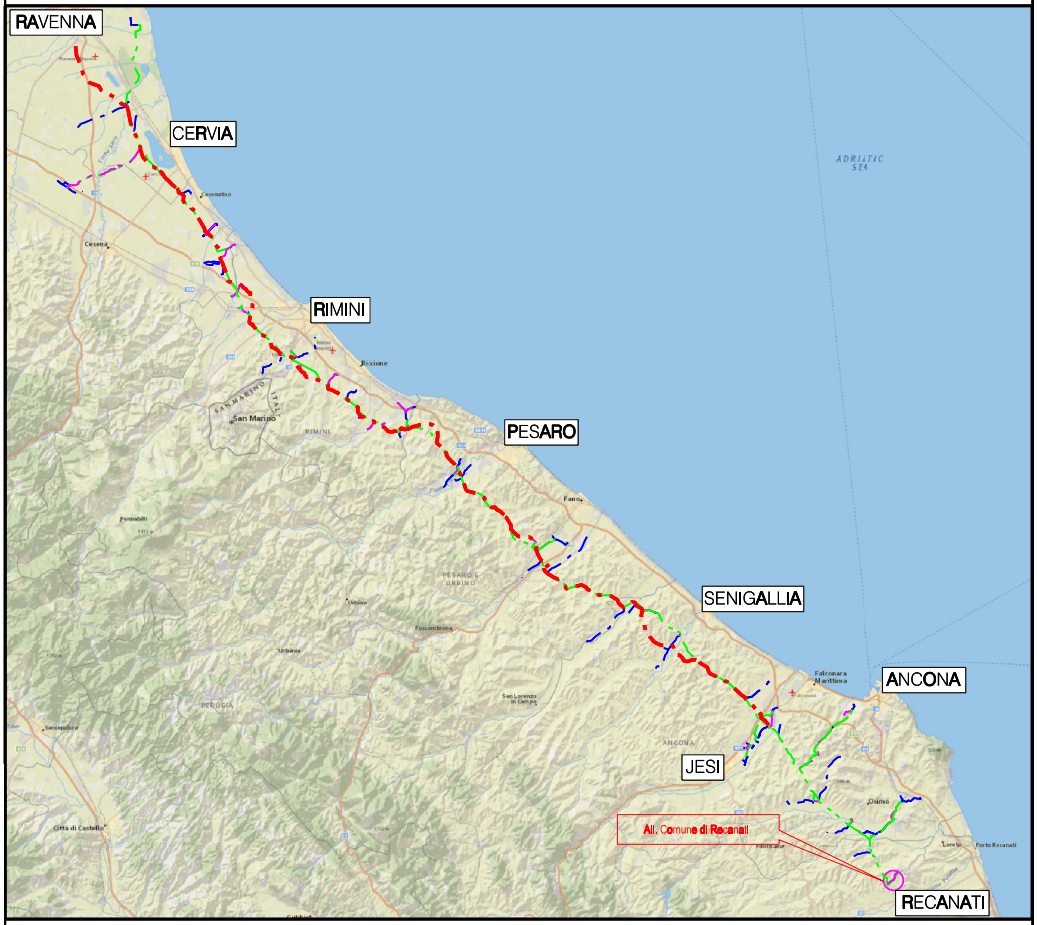
RAVENNA
CERVIA
RIMINI
PESARO
SENIGALLIA
ANCONA
JESI
RECANATI
All. Comune di Recanati
ADRIATIC SEA
Cesena
San Marino
Fano
Falconara Marittima
Osimo
Loreto
Porto Recanati

COROGRAFIA Scala 1:500.000

Nei Comuni di RECANATI

Rev.	DATA	DESCRIZIONE	ELABORATO	VERIFICATO	APPROVATO AUTORIZZATO
1	Ott. 2020	AGGIORNATE COMPETENZE - VALIDO PER APPALTO	V. PIRRERA	F. MARCHETTI	V. FORLIVESI G. GIOVANNINI
0	Giu. 2020	EMISSIONE PER APPALTO	V. PIRRERA	F. MARCHETTI	V. FORLIVESI G. GIOVANNINI

PROPRIETARIO	PROGETTISTA	COMMESSA	CODICE TEC.
snam	TechnipFMC Rif. TPIDL: 081400C-996-DW-3252-834 TECHNIP ITALY DIREZIONE LAVORI S.p.A.	NR/18126/R-L09	9112732

DISMISSIONE
ALLACCIAMENTO COMUNE DI RECANATI
DN 80 (3")

PLANIMETRIA CATASTALE/MECCANIZZATA CON AREE OCCUPAZIONE LAVORI

DIS. N. RIM-PL-11E-4960

REVISIONE 1

FG. 1 DI 1

SCALA 1:2000