RIPRISTINI	OPERE COMPLEMENTARI IN PROGETTO	
DISMISSIONI	TUBO DI PROTEZIONE INERTIZZATO	
	RIMOZIONE METANODOTTO	▨
	METANODOTTO INERTIZZATO	L=4.00 m
	AREA DI PASSAGGIO	PN NO PISTA PN
SITUAZIONE AS-BUILT	PROGRESSIVE	000 242
	PROFONDITA' DI INTERRAMENTO	200 100
	PROTEZIONI MECCANICHE (CUNICOLI, GUNITE, ECC...)	
	TUBO DI PROTEZIONE E LUNGHEZZE	
	TIPO TUBAZIONE E LUNGHEZZE	Sp. 3.96 mm L=2943.00 m
	PUNTO DI INTERCETTAZIONE DI LINEA	P.I.D.I. n.4103046/1 da dismettere
	DISEGNI DI RIFERIMENTO AS-BUILT	RIM-I-D-4720 RIM-AT-D-4811 RIM-AT-D-4812 RIM-AT-D-4813
	CONFINI AMMINISTRATIVI	

DATI CARATTERISTICI

DATI DI ESERCIZIO (C.P.I.)

PRESSIONE MASSIMA DI ESERCIZIO MOP 70 bar

DATI GENERALI

DN		SP		
DN	100	SP	3.96	2943.00m

LUNGHEZZA TOTALE
TUBAZIONE DA DISMETTERE 2943.00 m

FASE EMISSIONE PER APPALTO

CONFINI AMMINISTRATIVI

PLANIMETRIA 1:2000

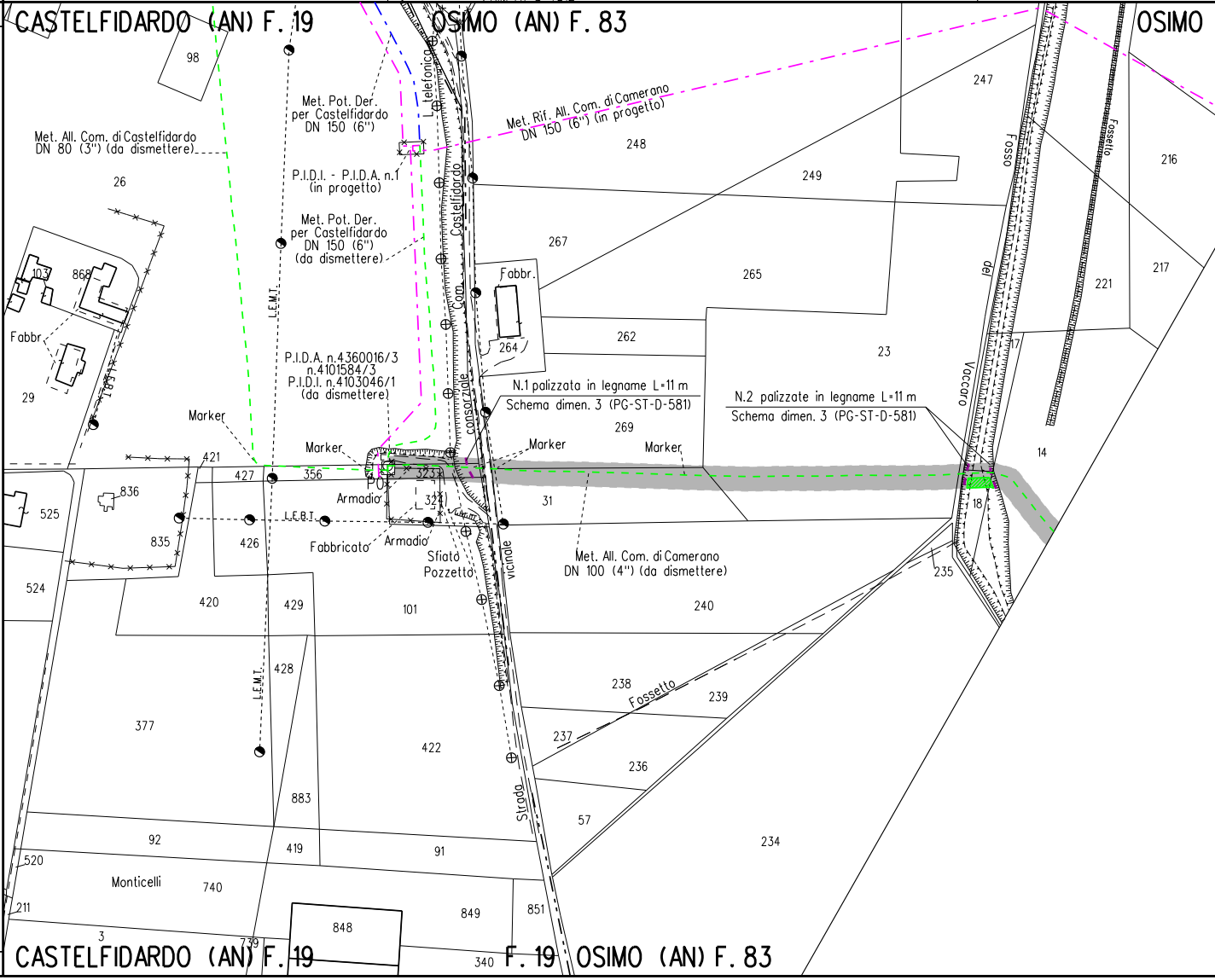

CASTELFIDARDO (AN) F. 19
OSIMO (AN) F. 83
OSIMO
Met. All. Com. di Castelfidardo DN 80 (3") (da dismettere)
Met. Pot. Der. per Castelfidardo DN 150 (6")
P.I.D.I. - P.I.D.A. n.1 (in progetto)
Met. Pot. Der. per Castelfidardo DN 150 (6") (da dismettere)
Met. Rif. All. Com. di Camerano DN 150 (6") (in progetto)
P.I.D.A. n.4360016/3 n.4101584/3 P.I.D.I. n.4103046/1 (da dismettere)
N.1 palizzata in legname L=11 m
Schema dimen. 3 (PG-ST-D-581)
N.2 palizzate in legname L=11 m
Schema dimen. 3 (PG-ST-D-581)
Met. All. Com. di Camerano DN 100 (4") (da dismettere)
Marker
Marker
Marker
Marker
Armadio
Armadio
Fabbricato
Sfiato Pozzetto
PO
Fabbr.
Fabbr.
L.E.M.T.
L.E.M.T.
L.E.B.T.
L.E.B.T.
L. telefonica
Strada Com. Castelfidardo
Strada consorziale
Strada vicinale
Fosso del Vaccaro
Fossetto
Fossetto
Monticelli
98
26
29
103
868
421
427
356
323
324
525
836
835
426
524
420
429
101
428
377
883
422
92
419
91
520
740
211
3
739
848
849
851
340
248
247
249
267
265
262
264
269
23
31
240
238
239
237
236
57
234
235
18
14
17
216
217
221
F. 19

Il presente disegno e' di proprieta' aziendale - La Societa' tutelera' i propri diritti a termine di legge.

L=20.00 m

L=215.00 m

PN

PN

NO PISTA

PN

354

601

175

400

CUNICOLO IN CLS
L=113.00m

DN 200 Sp. 4.00 mm
L=20.00m

RIM-AT-5E-4810

RIM-AT-D-4815

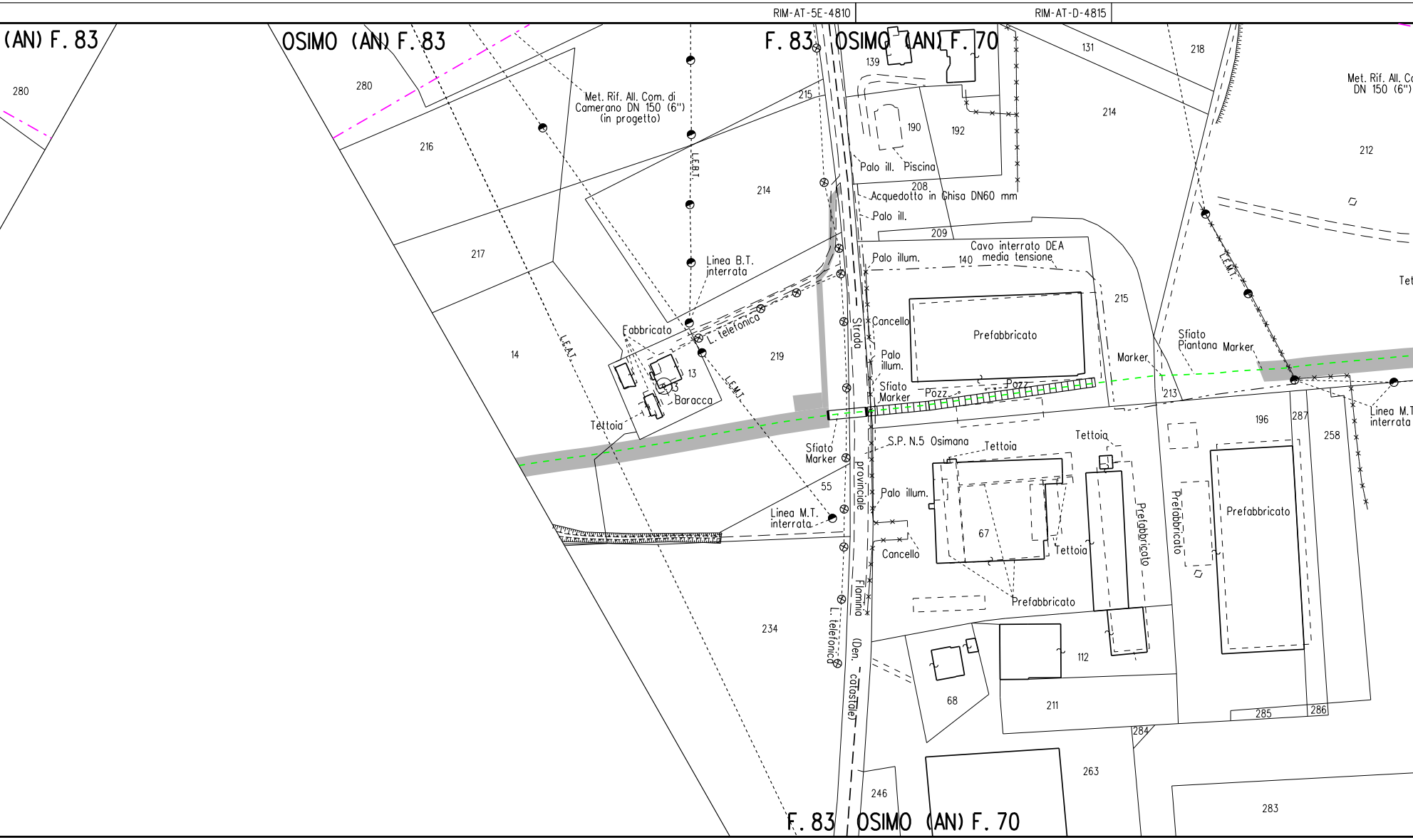

(AN) F. 83
OSIMO (AN) F. 83
F. 83 OSIMO (AN) F. 70
F. 83 OSIMO (AN) F. 70
280
280
216
217
14
214
219
215
13
234
55
139
190
192
208
209
140
215
131
218
214
212
213
196
287
258
67
112
68
211
285
286
284
263
246
283
Met. Rif. All. Com. di Camerano DN 150 (6") (in progetto)
Met. Rif. All. Co DN 150 (6")
L.E.B.T.
L.E.A.T.
L.E.M.T.
L.E.M.T.
Linea B.T. interrata
L. telefonica
L. telefonica
Fabbricato
Baracca
Tettoia
Sfiato Marker
Linea M.T. interrata
Linea M.T. interrata
Palo ill.
Piscina
Acquedotto in Ghisa DN60 mm
Palo ill.
Palo illum.
Cavo interrato DEA media tensione
Cancello
Palo illum.
Sfiato Marker
Pozz
Pozz
Prefabbricato
Marker
Sfiato Piantana
Marker
Strada provinciale Flaminia (Den. catastale)
S.P. N.5 Osimana
Tettoia
Tettoia
Tettoia
Palo illum.
Cancello
Prefabbricato
Prefabbricato
Prefabbricato
Prefabbricato
Tet

PN PN PI

1076 1236 1331

150 220

DN 200 Sp. 4.00 mm
L=15.00m

Sp. 3.96 mm L=2943.00 m

RIM-AT-D-4813
RIM-AT-D-4813

RIM-AT-D-4812
RIM-AT-D-4816
RIM-AT-D-4818

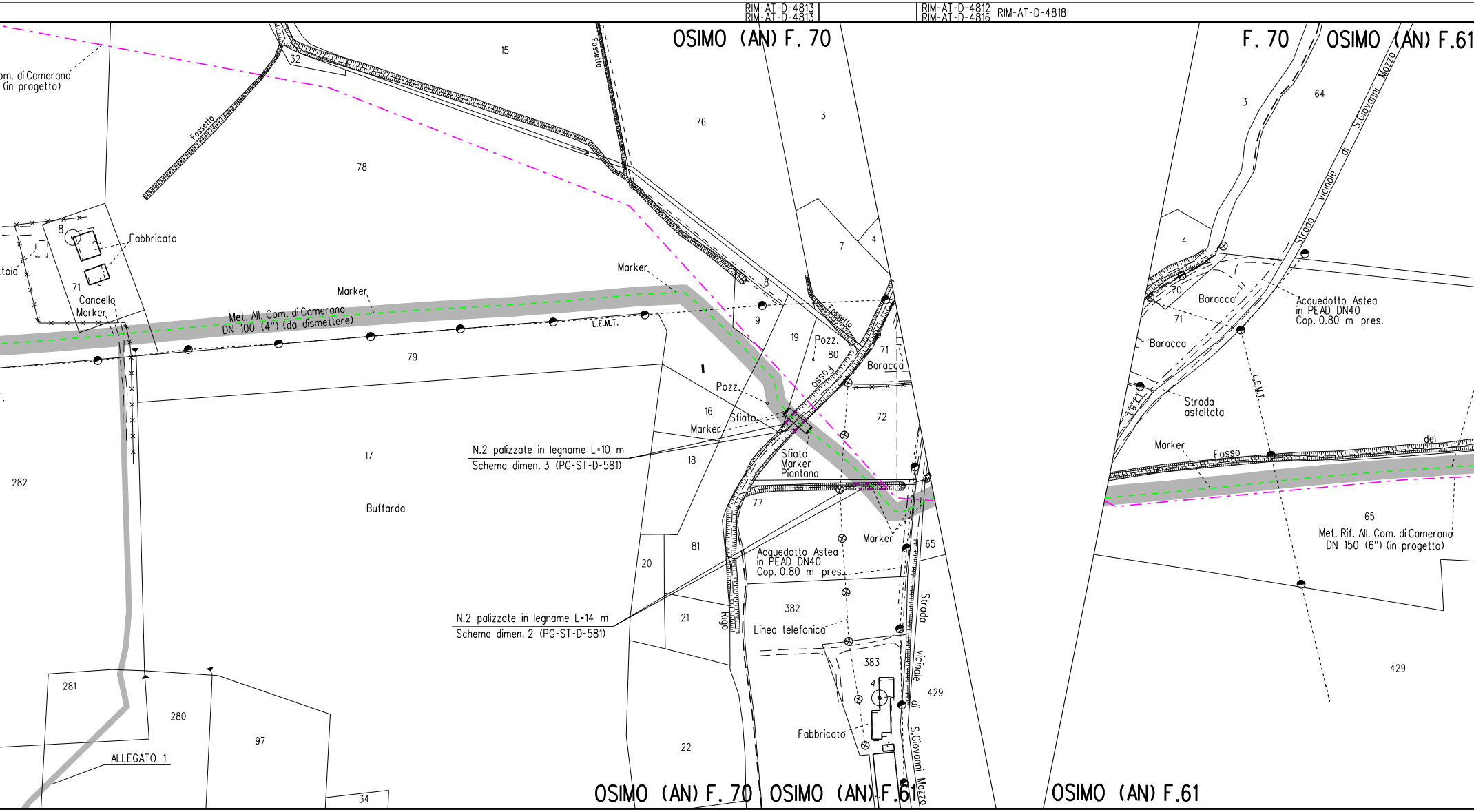
OSIMO (AN) F. 70
F. 70
OSIMO (AN) F.61
om. di Camerano
(in progetto)
15
Fossetto
32
76
3
Fossetto
78
3
64
Strada vicinale di S.Giovanni Mazzo
Fabbricato
8
toia
71
Cancello
Marker
Marker
Met. All. Com. di Camerano
DN 100 (4") (da dismettere)
L.E.M.T.
Marker
8
7
4
4
70
Baracca
Acquedotto Astea
in PEAD DN40
Cop. 0.80 m pres.
9
19
Pozz.
80
Fossetto
71
Baracca
Fosso
71
Baracca
L.E.M.T.
79
Pozz.
16
Sfiato
Marker
72
Strada
asfaltata
L.E.M.T.
Marker
Fosso
del
N.2 palizzate in legname L=10 m
Schema dimen. 3 (PG-ST-D-581)
17
18
Sfiato
Marker
Piantana
282
Buffarda
77
Marker
65
65
Met. Rif. All. Com. di Camerano
DN 150 (6") (in progetto)
81
Acquedotto Astea
in PEAD DN40
Cop. 0.80 m pres.
20
382
21
Rigo
Strada vicinale di S.Giovanni Mazzo
N.2 palizzate in legname L=14 m
Schema dimen. 2 (PG-ST-D-581)
Linea telefonica
383
429
429
281
280
97
Fabbricato
22
ALLEGATO 1
34
OSIMO (AN) F. 70
OSIMO (AN) F.61
OSIMO (AN) F.61

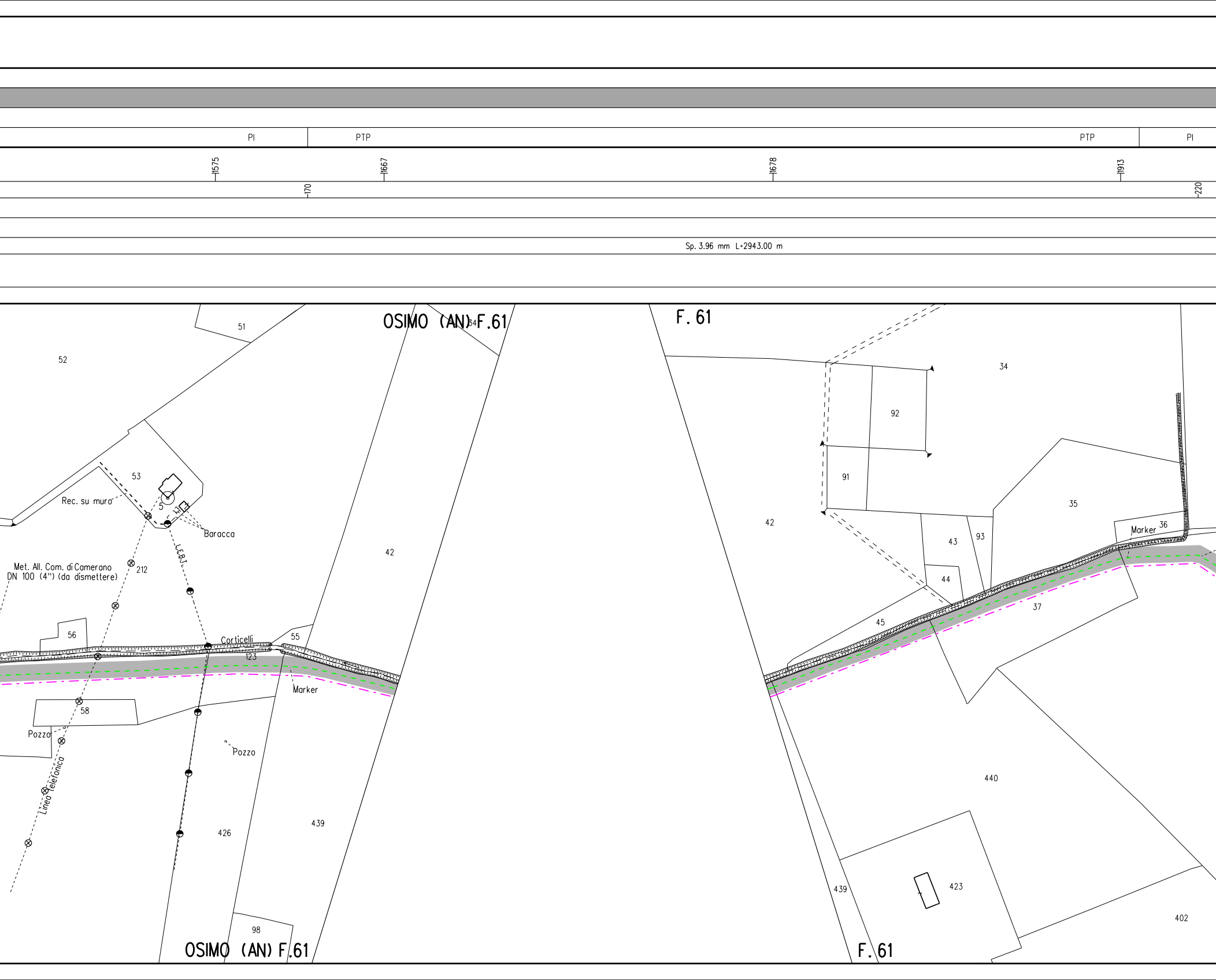
PI
PTP
PTP
PI
1575
1667
1678
1913
170
220
Sp. 3.96 mm L=2943.00 m
OSIMO (AN) F.61
F. 61
51
52
34
53
Rec. su muro
5
Baracca
L.E.B.T.
Met. All. Com. di Camerano
DN 100 (4") (da dismettere)
212
42
56
Corticelli
123
55
Marker
58
Pozzo
Pozzo
Linea telefonica
426
439
98
OSIMO (AN) F.61
34
92
91
42
35
Marker
36
43
93
44
37
45
440
439
423
402
F. 61

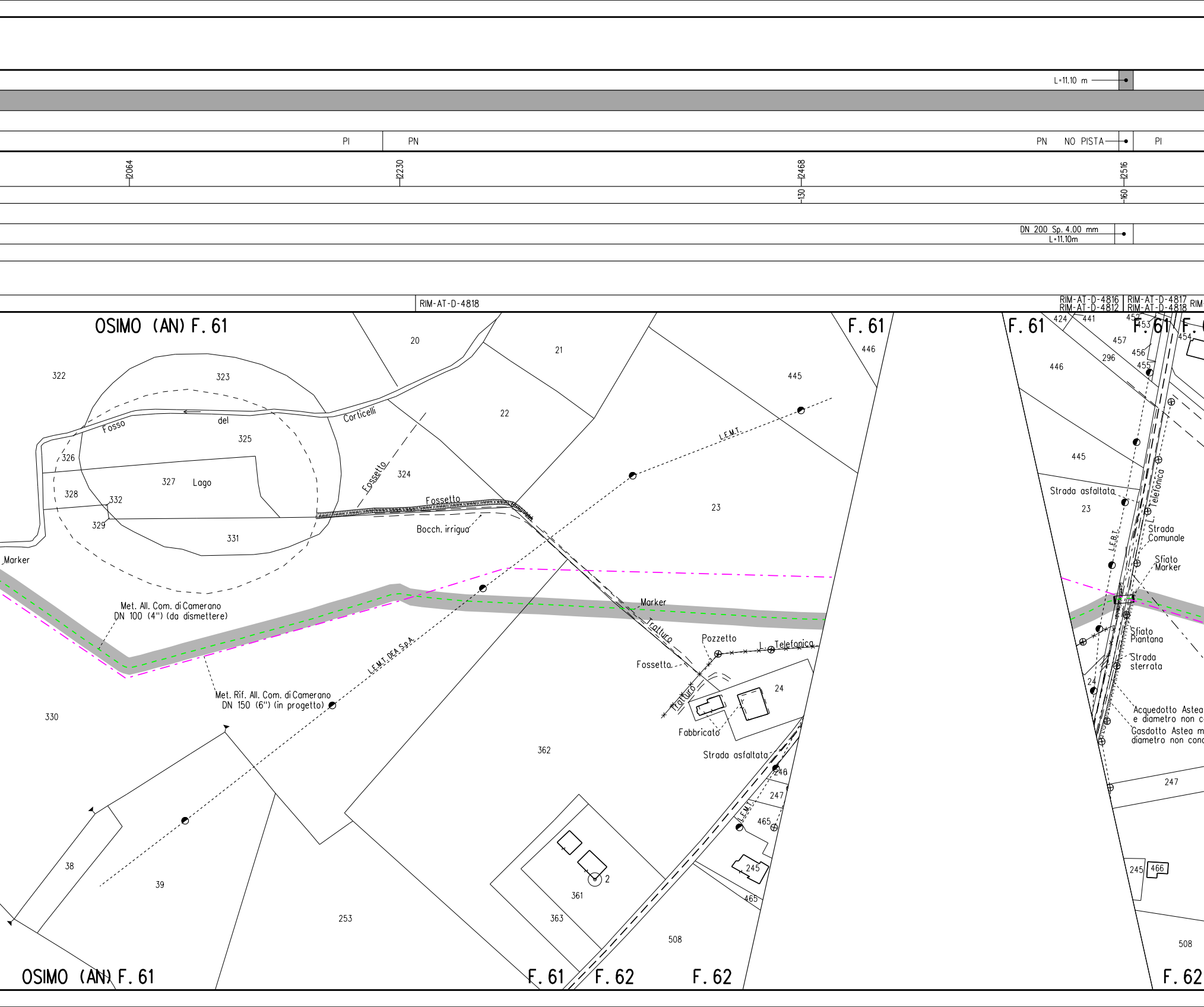
L=11.10 m
PI
PN
PN
NO PISTA
PI
2064
2230
2468
2516
130
160
DN 200 Sp. 4.00 mm
L=11.10m
RIM-AT-D-4818
RIM-AT-D-4816
RIM-AT-D-4812
RIM-AT-D-4817
RIM-AT-D-4818
OSIMO (AN) F. 61
F. 61
F. 61
F. 61
322
323
20
21
22
445
446
Fosso
del
Corticelli
325
326
327
Lago
328
332
329
331
Fossetto
324
Fossetto
Bocch. irrigua
L.E.M.T.
23
Marker
Met. All. Com. di Camerano
DN 100 (4") (da dismettere)
Met. Rif. All. Com. di Camerano
DN 150 (6") (in progetto)
L.E.M.T. DEA S.p.A.
Marker
Tratturo
Pozzetto
L. Telefonica
Fossetto
Tratturo
24
Fabbricato
Strada asfaltata
330
362
246
247
465
245
465
38
39
253
361
363
2
508
OSIMO (AN) F. 61
F. 61
F. 62
F. 62
424
441
453
454
457
296
456
455
446
445
Strada asfaltata
23
L. Telefonica
L.E.B.T.
Strada Comunale
Sfiato Marker
Sfiato Piantana
Strada sterrata
24
Acquedotto Astea
e diametro non c
Gasdotto Astea m
diametro non conc
247
245
466
508
F. 62

ALLEGATO 1

PI | PN | PTP

12796

2943

150

CUNICOLO IN CLS
L=36.00m

Sp. 3.96 mm L=2943.00 m

-AT-D-4814 | RIM-AT-D-4814 | RIM-AT-D-4818 | RIM-AT-D-4817 RIM-AT-D-4816 | RIM-AT-D-4812 RIM-AT-D-4814

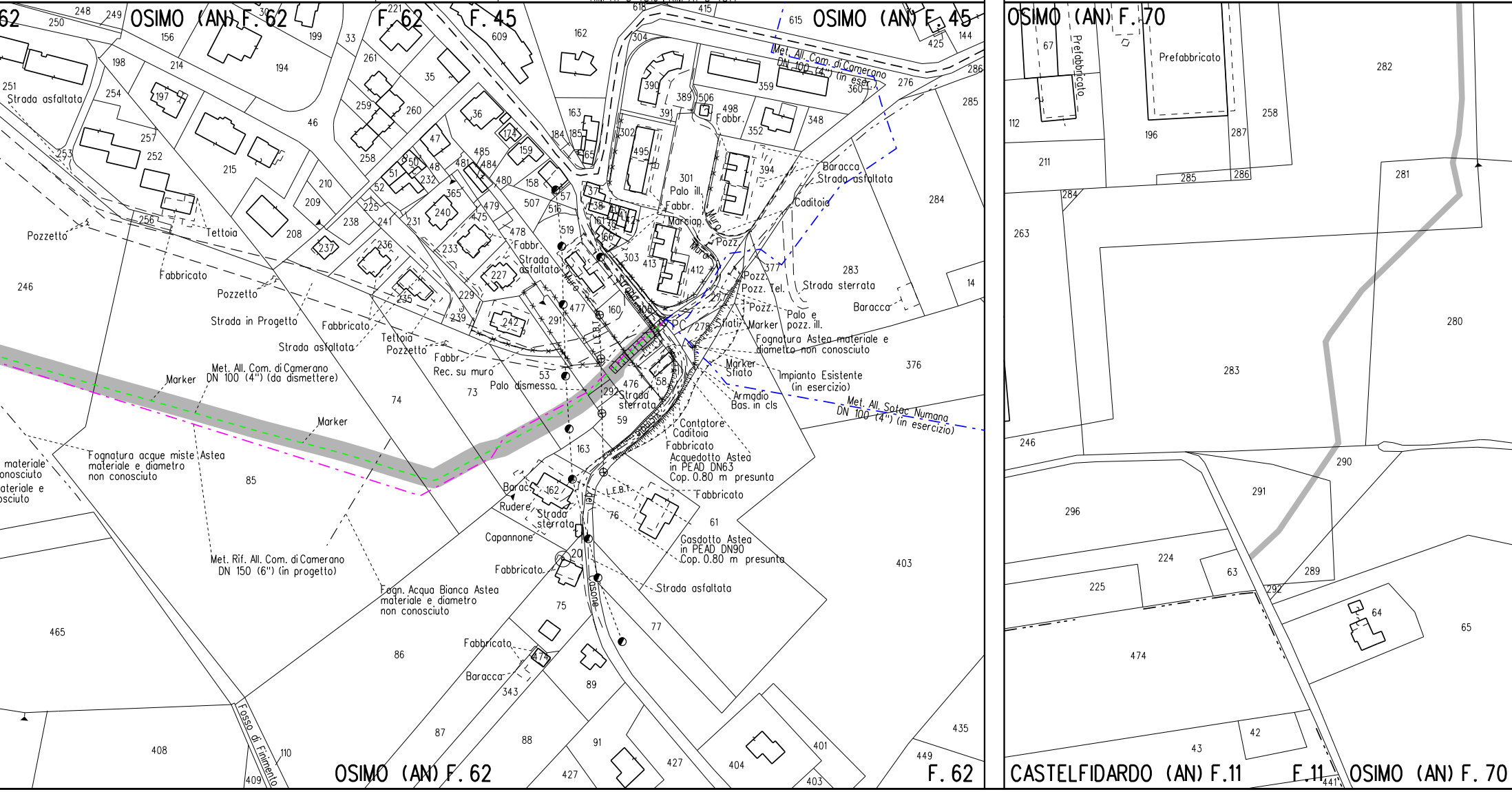

OSIMO (AN) F. 62
F. 62
F. 45
OSIMO (AN) F. 45
OSIMO (AN) F. 70
CASTELFIDARDO (AN) F.11
F.11
OSIMO (AN) F. 70
Strada asfaltata
Pozzetto
Tettoia
Fabbricato
Strada in Progetto
Marker
Met. All. Com. di Camerano DN 100 (4") (da dismettere)
Fognatura acque miste Astea materiale e diametro non conosciuto
Met. Rif. All. Com. di Camerano DN 150 (6") (in progetto)
Fogn. Acqua Bianca Astea materiale e diametro non conosciuto
Fabbr.
Rec. su muro
Palo dismesso
Baracca
Rudere
Strada sterrata
Capannone
Fosso di Finimento
Vallone
L.E.B.T.
Met. All. Com. di Camerano DN 100 (4") (in eser.
Palo ill.
Marciap.
Muro
Pozz.
Pozz. Tel.
Palo e pozz. ill.
Sfiati
Caditoia
Fognatura Astea materiale e diametro non conosciuto
Impianto Esistente (in esercizio)
Marker Sfiato
Armadio Bas. in cls
Met. All. Sotac Numana DN 100 (4") (in esercizio)
Contatore Caditoia
Acquedotto Astea in PEAD DN63 Cop. 0.80 m presunta
Gasdotto Astea in PEAD DN90 Cop. 0.80 m presunta
Prefabbricato
PC

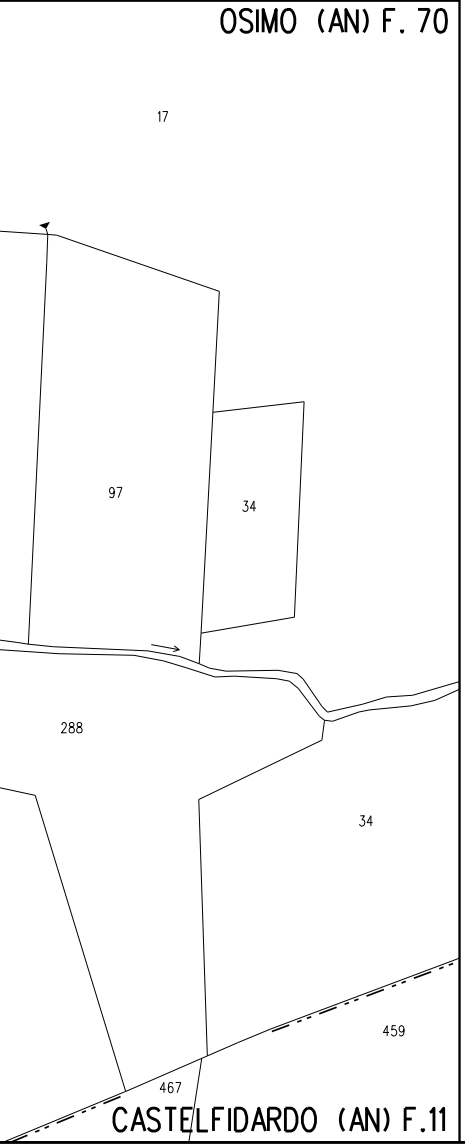
OSIMO (AN) F. 70
17
97
34
288
34
459
467
CASTELFIDARDO (AN) F.11

LEGENDA

SIMBOLOGIA DI LINEA

- - - - - -	Condotta derivata in dismissione	▨	Area di passaggio dismissione
-▭-	Condotta in tubo di protezione		
-▦-	Cunicolo	PN	Pista normale
- · - · -	Metanodotto Ravenna – Recanati DN 650 (26") in dismissione	PI	Pista invertita (contro senso gas)
- · - · -	Metanodotto Ravenna – Jesi DN 650 (26") in progetto	PR	Pista ristretta
-·-·-·-	Metanodotti SRG in esercizio, tratto dove posare solo il cavo telecomando	PTP	Pista tratto particolare
- · - · -	Condotte derivate in progetto	▨	Piante da salvaguardare
- · - · -	Metanodotti in esercizio		
- - - - -	Altri metanodotti in progetto		

Quando non e' possibile accedere alle aree di lavoro dalla viabilita' pubblica usufruire degli accessi utilizzati per la costruzione del nuovo metanodotto.

NOTE:

1. In corrispondenza di parallelismi e/o interferenze dell'area di passaggio con linee elettriche aeree, l'appaltatore dovra' procedere all'esatta determinazione dell'altezza dei conduttori e del loro voltaggio in modo da poter adottare i necessari provvedimenti di sicurezza propedeutici alla esecuzione dei lavori di rimozione.
2. Prima di procedere con l'esecuzione degli scavi per la rimozione del metanodotto e' necessario accertare l'esatta ubicazione plano-altimetrica di tutti i servizi interrati interferenti. L'indagine andra' svolta mediante l'esecuzione di saggi a mano ed alla presenza di rappresentanti dell'ente proprietario.
3. La stima delle opere di regimazione delle acque superficiali (Scoline presidiate con materiale lapideo o con opere in legname), delle opere di drenaggio, nonche' degli interventi finalizzati al mero ripristino delle opere esistenti e' da intendersi "di massima" e potra' essere modificata e/o integrata in corso di esecuzione dei lavori. In particolare l'esatta ubicazione delle opere di regimazione superficiali e di drenaggio sara' definita in corso di esecuzione lavori.
4. E'previsto il ripristino, secondo la geometria e la tipologia preesistenti dei muri di modeste dimensioni, canalette e/o opere di regimazione superficiale delle acque, non censiti nel presente elaborato.
5. Nel presente elaborato non sono stati indicati i diaframmi in sacchetti le opere di modeste dimensioni e le aree da sottoporre ad inerbimento forzato ed ad interventi di ripristino di tipo vegetazionale.
6. Le opere di regimazione idraulica sono state previste per i principali attraversamenti di corsi d'acqua. Per il loro dimensionamento e per i particolari costruttivi si rimanda agli elaborati grafici di progetto.

Firmato digitalmente da

Rocco Vincenzo Monaco

CN = Monaco Rocco Vincenzo
C = IT

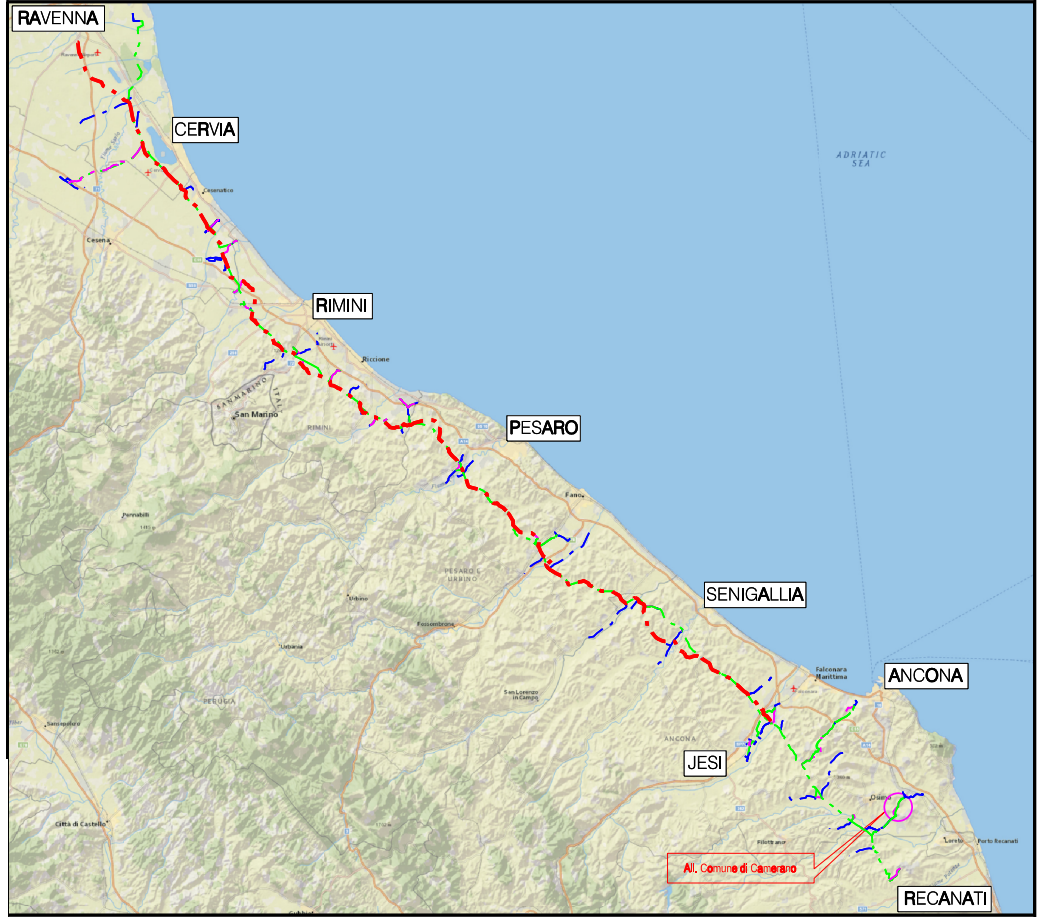
RAVENNA
CERVIA
RIMINI
PESARO
SENIGALLIA
ANCONA
JESI
RECANATI
ADRIATIC SEA
All. Comune di Camerano

COROGRAFIA Scala 1:500.000

Nei Comuni di CASTELFIDARDO, OSIMO

Rev.	DATA	DESCRIZIONE	ELABORATO	VERIFICATO	APPROVATO AUTORIZZATO
1	Ott. 2020	AGGIORNATE COMPETENZE – VALIDO PER APPALTO	V. PIRRERA	F. MARCHETTI	V. FORLIVESI G. GIOVANNINI
0	Giu. 2020	EMISSIONE PER APPALTO	V. PIRRERA	F. MARCHETTI	V. FORLIVESI G. GIOVANNINI

PROPRIETARIO snam	PROGETTISTA TechnipFMC Rif.TPIDL: 081400C-993-DW-3252-825 TECHNIP ITALY DIREZIONE LAVORI S.p.A.	COMMESSA NR/18126/R-L08	CODICE TEC. 9112715

DISMISSIONE
ALLACCIAMENTO COMUNE DI CAMERANO
DN 100 (4")

PLANIMETRIA CATASTALE/MECCANIZZATA CON AREE OCCUPAZIONE LAVORI

DIS. N. RIM-PL-15E-4810
REVISIONE 1
FG. 1 DI 1
SCALA 1:2000