RIPRISTINI	OPERE COMPLEMENTARI IN PROGETTO	
DISMISSIONI	TUBO DI PROTEZIONE INERTIZZATO	
	RIMOZIONE METANODOTTO	
	METANODOTTO INERTIZZATO	L=5.00 m
	AREA DI PASSAGGIO	PN NO PISTA
SITUAZIONE AS-BUILT	PROGRESSIVE	1000
	PROFONDITA' DI INTERRAMENTO	225
	PROTEZIONI MECCANICHE (CUNICOLI, GUNITE, ECC...)	
	TUBO DI PROTEZIONE E LUNGHEZZE	
	TIPO TUBAZIONE E LUNGHEZZE	Sp. 5.20 mm L=8.00 m Sp. 4.00 mm L=2.00 m Sp. 3.18 mm L=271.00 m
	PUNTO DI INTERCETTAZIONE DI LINEA	P.I.D.I. n.4101584/1 da dismettere
	DISEGNI DI RIFERIMENTO AS-BUILT	RIM-I-D-4770 RIM-AT-D-4771 RIM-AT-D-4763

CONFINI AMMINISTRATIVI

DATI CARATTERISTICI

DATI DI ESERCIZIO (C.P.I.)

PRESSIONE MASSIMA DI ESERCIZIO MOP 70 bar

DATI GENERALI

DN	80	SP	3.18	3869.00m
DN	80	SP	4.00	2.00m
DN	100	SP	5.20	8.00m
DN	150	SP	4.78	630.00m

LUNGHEZZA TOTALE
TUBAZIONE DA DISMETTERE 4509.00 m

FASE EMISSIONE PER APPALTO

PLANIMETRIA 1:2000

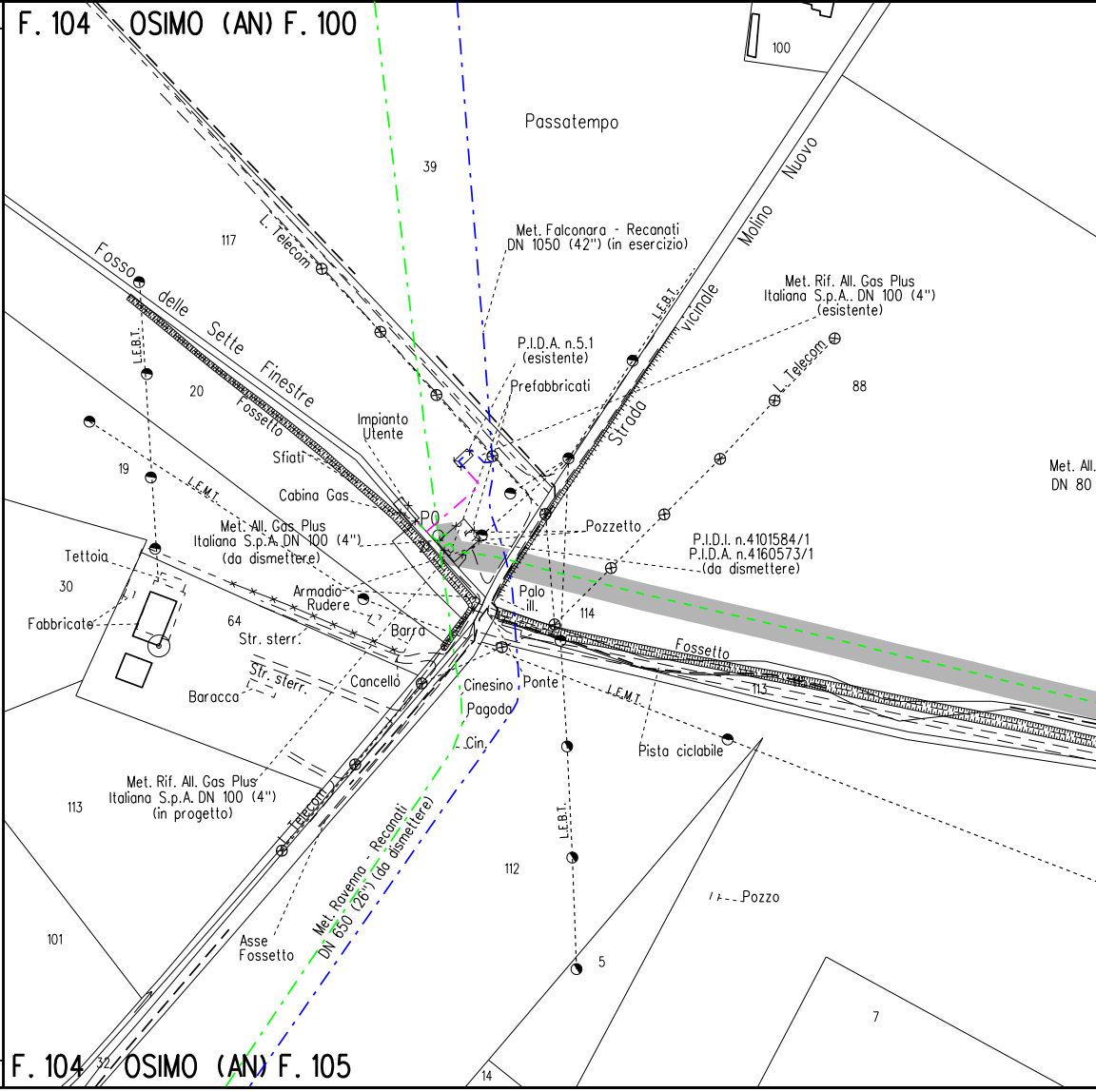
F. 104 OSIMO (AN) F. 100
Passatempo
39
100
117
L. Telecom
Met. Falconara - Recanati DN 1050 (42") (in esercizio)
Molino
Nuovo
vicinale
Strada
L.E.B.T.
Met. Rif. All. Gas Plus Italiana S.p.A. DN 100 (4") (esistente)
L. Telecom
88
Fosso delle Sette Finestre
Fossetto
L.E.B.T.
20
19
L.E.M.T.
P.I.D.A. n.5.1 (esistente)
Prefabbricati
Impianto Utente
Sfiati
Cabina Gas
P0
Met. All. Gas Plus Italiana S.p.A. DN 100 (4") (da dismettere)
Pozzetto
P.I.D.I. n.4101584/1
P.I.D.A. n.4160573/1
(da dismettere)
Met. All.
DN 80
Tettoia
30
Fabbricate
Armadio
Rudere
Palo ill.
114
64
Str. sterr.
Barra
Str. sterr.
Baracca
Cancello
Cinesino
Pagodo
Ponte
Cin.
Fossetto
113
L.E.M.T.
Pista ciclabile
113
Met. Rif. All. Gas Plus Italiana S.p.A. DN 100 (4") (in progetto)
L. Telecom
Met. Ravenna - Recanati DN 650 (26") (da dismettere)
L.E.B.T.
112
Pozzo
101
Asse Fossetto
5
7
F. 104 32 OSIMO (AN) F. 105
14

Il presente disegno e' di proprieta' aziendale - La Societa' tutelera' i propri diritti a termine di legge.

L=190.00 m

PN

NO PISTA

PN

1281

165

165

900

700

900

800

195

195

1911

Sp. 4.78 mm L=630.00 m

Sp. 3.18 mm L=3598.00 m

RIM-AT-12E-4760

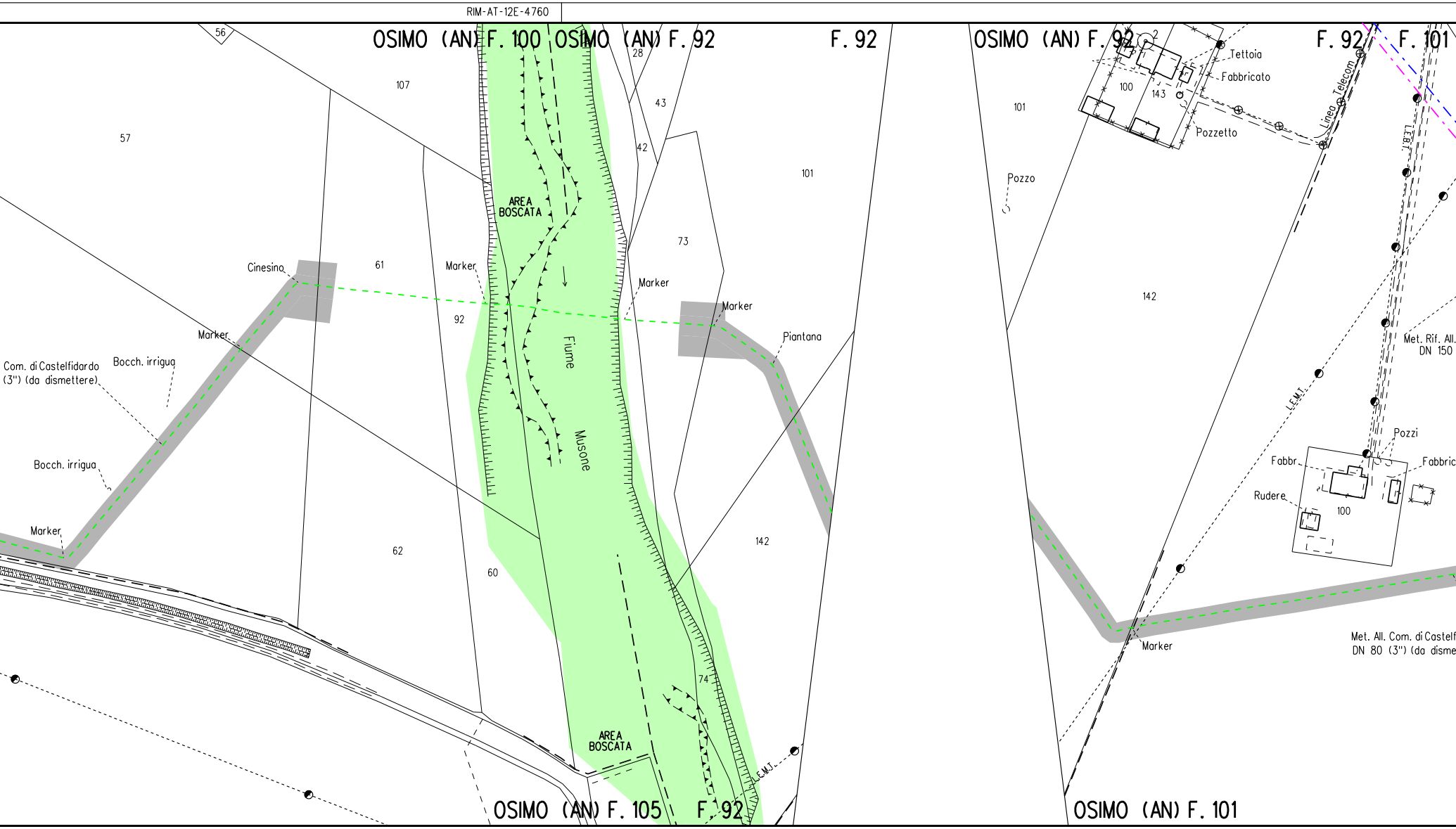
OSIMO (AN) F. 100
OSIMO (AN) F. 92
F. 92
OSIMO (AN) F. 92
F. 92
F. 101
56
107
57
28
43
42
101
73
101
100
143
2
Tettoia
Fabbricato
Pozzetto
Linea Telecom
L.E.B.T.
Pozzo
142
AREA BOSCATA
Cinesino
61
Marker
Marker
Marker
92
Fiume
Musone
Piantana
Met. Rif. All. DN 150
Marker
Com. di Castelfidardo (3") (da dismettere)
Bocch. irrigua
Bocch. irrigua
L.E.M.T.
Pozzi
Fabbr.
Fabbric
Rudere
100
Marker
62
60
142
Met. All. Com. di Castelf
DN 80 (3") (da disme
Marker
74
AREA BOSCATA
L.E.M.T.
OSIMO (AN) F. 105
F. 92
OSIMO (AN) F. 101

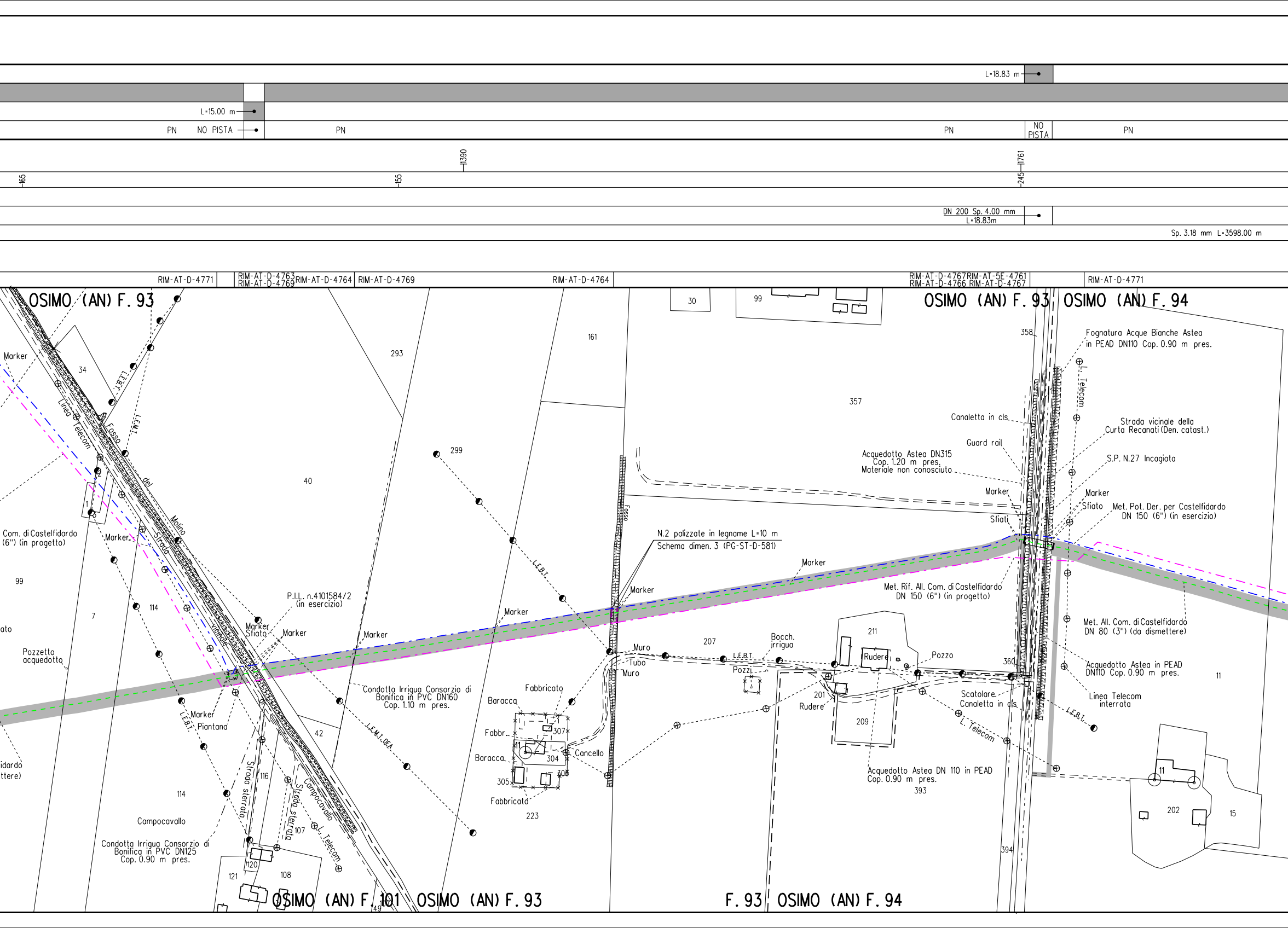
L=18.83 m
L=15.00 m
PN
NO PISTA
PN
PN
NO PISTA
PN
1390
165
155
245
1761
DN 200 Sp. 4.00 mm
L=18.83m
Sp. 3.18 mm L=3598.00 m
RIM-AT-D-4771
RIM-AT-D-4763
RIM-AT-D-4769
RIM-AT-D-4764
RIM-AT-D-4769
RIM-AT-D-4764
RIM-AT-D-4767
RIM-AT-5E-4761
RIM-AT-D-4766
RIM-AT-D-4767
RIM-AT-D-4771
OSIMO (AN) F. 93
OSIMO (AN) F. 93
OSIMO (AN) F. 94
Marker
34
L.E.B.T.
L.E.M.T.
Linea Telecom
Fosso del Molino
Strada vicinale
1
2
3
Com. di Castelfidardo
(6") (in progetto)
Marker
99
7
114
ato
Pozzetto acquedotto
idardo
ttere)
293
40
299
161
30
99
357
P.I.L. n.4101584/2
(in esercizio)
Marker
Sfiato
Marker
Marker
Marker
Piantana
L.E.B.T.
Condotta Irrigua Consorzio di
Bonifica in PVC DN160
Cop. 1.10 m pres.
L.E.M.T. DEA
42
116
Strada sterrata
Strada sterrata
Campocavallo
L. Telecom
107
114
Campocavallo
Condotta Irrigua Consorzio di
Bonifica in PVC DN125
Cop. 0.90 m pres.
120
121
108
49
OSIMO (AN) F. 101
OSIMO (AN) F. 93
Marker
L.E.B.T.
Fabbricato
Baracca
Fabbr.
41
307
304
Baracca
305
306
Fabbricato
223
Cancello
Marker
Fosso
N.2 palizzate in legname L=10 m
Schema dimen. 3 (PG-ST-D-581)
Muro
Tubo
Muro
207
L.E.B.T.
Bocch. irrigua
Pozzi
Marker
211
Rudere
Pozzo
201
Rudere
209
Acquedotto Astea DN 110 in PEAD
Cop. 0.90 m pres.
393
F. 93
OSIMO (AN) F. 94
358
Canaletta in cls
Guard rail
Acquedotto Astea DN315
Cop. 1.20 m pres.
Materiale non conosciuto
Marker
Sfiati
Met. Rif. All. Com. di Castelfidardo
DN 150 (6") (in progetto)
360
Scatolare
Canaletta in cls
L. Telecom
394
Fognatura Acque Bianche Astea
in PEAD DN110 Cop. 0.90 m pres.
L. Telecom
Strada vicinale della
Curta Recanati (Den. catast.)
S.P. N.27 Incagiata
Marker
Sfiato
Met. Pot. Der. per Castelfidardo
DN 150 (6") (in esercizio)
Met. All. Com. di Castelfidardo
DN 80 (3") (da dismettere)
Acquedotto Astea in PEAD
DN110 Cop. 0.90 m pres.
Linea Telecom
interrata
L.E.B.T.
11
11
202
15

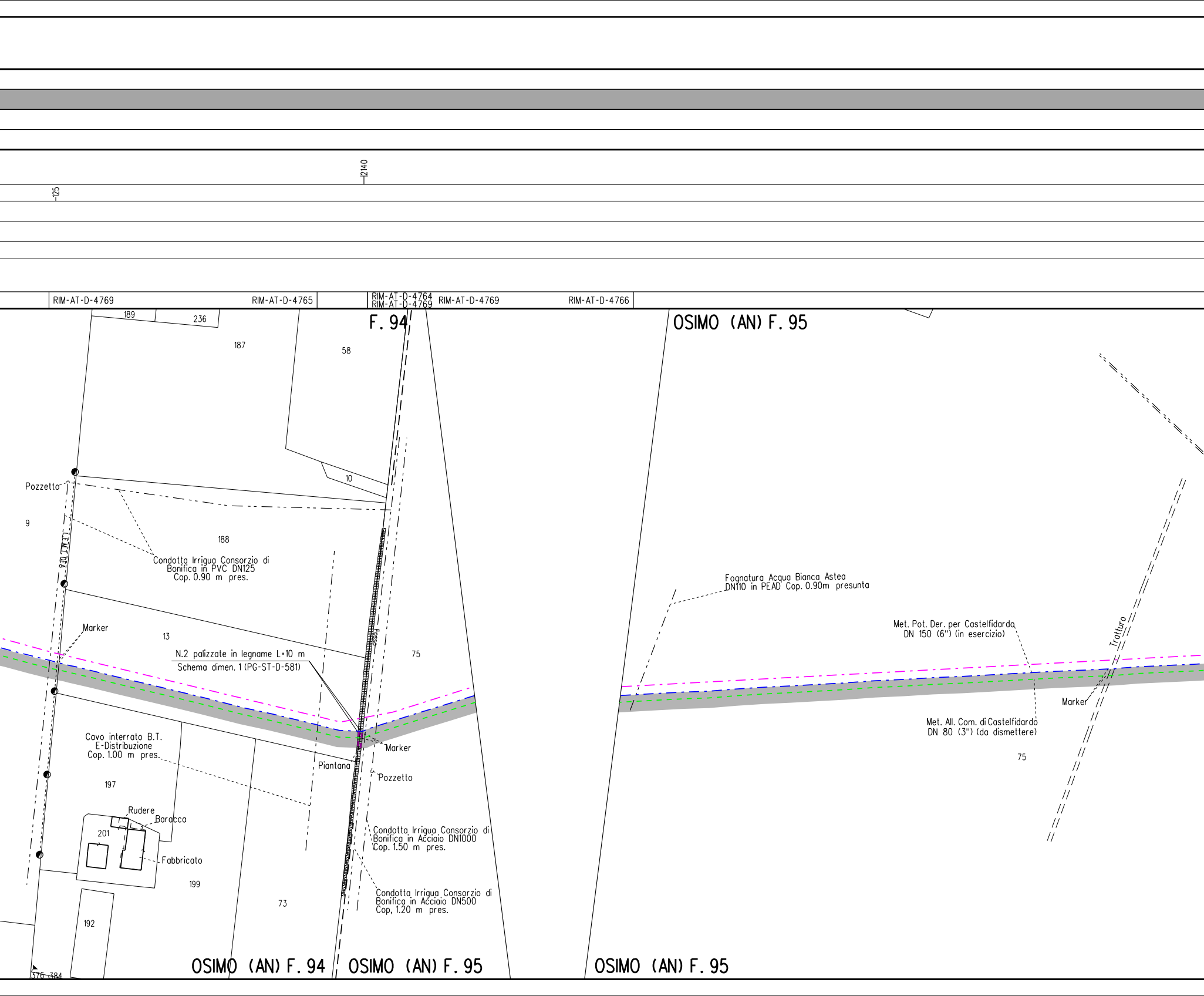

2140
125
RIM-AT-D-4769
RIM-AT-D-4765
RIM-AT-D-4764
RIM-AT-D-4769
RIM-AT-D-4769
RIM-AT-D-4766
F. 94
OSIMO (AN) F. 95
189
236
187
58
10
Pozzetto
9
L.E.M.I. DEA
188
Condotta Irrigua Consorzio di Bonifica in PVC DN125 Cop. 0.90 m pres.
Marker
13
N.2 palizzate in legname L=10 m
Schema dimen. 1 (PG-ST-D-581)
Fosso
75
Cavo interrato B.T. E-Distribuzione Cop. 1.00 m pres.
Marker
Piantana
Pozzetto
197
Rudere
Baracca
201
Fabbricato
199
Condotta Irrigua Consorzio di Bonifica in Acciaio DN1000 Cop. 1.50 m pres.
Condotta Irrigua Consorzio di Bonifica in Acciaio DN500 Cop, 1.20 m pres.
73
192
376
384
OSIMO (AN) F. 94
OSIMO (AN) F. 95
OSIMO (AN) F. 95
Fognatura Acqua Bianca Astea DN110 in PEAD Cop. 0.90m presunta
Met. Pot. Der. per Castelfidardo DN 150 (6") (in esercizio)
Tratturo
Marker
Met. All. Com. di Castelfidardo DN 80 (3") (da dismettere)
75

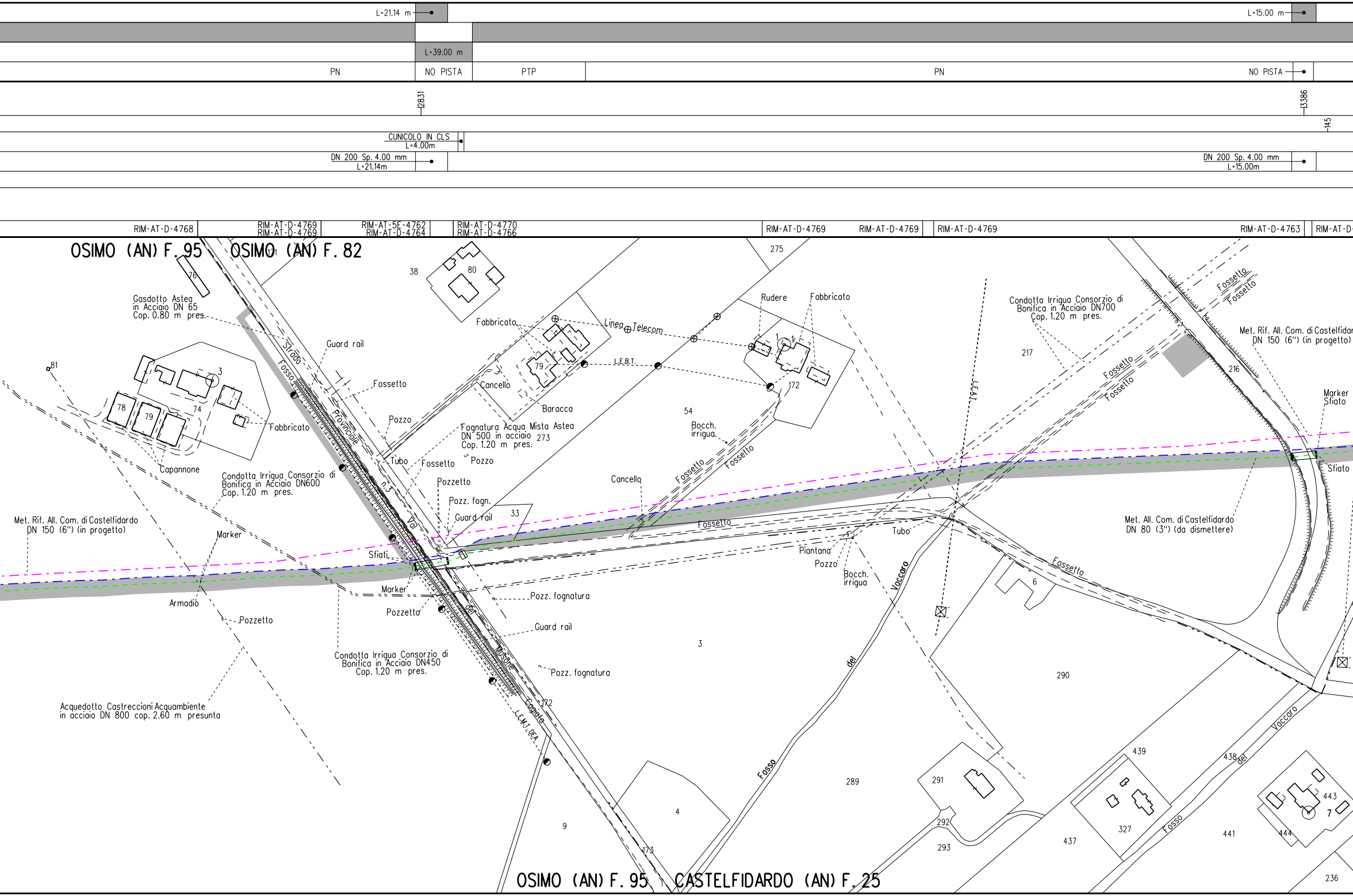
L=21.14 m
L=15.00 m
L=39.00 m
PN
NO PISTA
PTP
PN
NO PISTA
12831
13386
145
CUNICOLO IN CLS
L=4.00m
DN 200 Sp. 4.00 mm
L=21.14m
DN 200 Sp. 4.00 mm
L=15.00m
RIM-AT-D-4768
RIM-AT-D-4769
RIM-AT-D-4769
RIM-AT-5E-4762
RIM-AT-D-4764
RIM-AT-D-4770
RIM-AT-D-4766
RIM-AT-D-4769
RIM-AT-D-4769
RIM-AT-D-4769
RIM-AT-D-4763
RIM-AT-D
OSIMO (AN) F. 95
OSIMO (AN) F. 82
Gasdotto Astea
in Acciaio DN 65
Cop. 0.80 m pres.
76
38
80
275
Rudere
Fabbricato
Condotta Irrigua Consorzio di
Bonifica in Acciaio DN700
Cop. 1.20 m pres.
Fossetto
Fossetto
Met. Rif. All. Com. di Castelfidar
DN 150 (6") (in progetto)
Fabbricato
Linea Telecom
Guard rail
Strada
Fosso
81
3
Fossetto
79
L.E.B.T.
172
217
216
Fossetto
Fossetto
Marker
Sfiato
78
79
74
Fabbricato
Cancello
Baracca
54
Provinciale
Pozzo
Fognatura Acqua Mista Astea
DN 500 in acciaio
Cop. 1.20 m pres.
273
Bocch.
irrigua
Capannone
Tubo
Fossetto
Pozzo
Condotta Irrigua Consorzio di
Bonifica in Acciaio DN600
Cop. 1.20 m pres.
n.3
Pozzetto
Cancello
Fossetto
Fossetto
L.E.A.T.
Sfiato
Pozz. fogn.
Guard rail
33
Val
Met. Rif. All. Com. di Castelfidardo
DN 150 (6") (in progetto)
Marker
Fossetto
Met. Rif. All. Com. di Castelfidardo
DN 80 (3") (da dismettere)
Sfiato
Tubo
Piantana
Pozzo
Bocch.
irrigua
Vaccaro
Fossetto
6
Armadio
Marker
Pozz. fognatura
Pozzetto
Pozzetto
del
Guard rail
3
Musone
Condotta Irrigua Consorzio di
Bonifica in Acciaio DN450
Cop. 1.20 m pres.
Pozz. fognatura
del
290
172
Acquedotto Castreccioni Acquambiente
in acciaio DN 800 cop. 2.60 m presunta
Cagiata
L.E.M.T. DEA
Vaccaro
439
438
del
443
7
Fosso
289
291
4
9
292
327
Fosso
441
444
173
293
437
OSIMO (AN) F. 95
CASTELFIDARDO (AN) F. 25
236

PN PN

3935

125

Sp. 3.18 mm L=3598.00 m

-4772 RIM-AT-D-4764 RIM-AT-D-4764

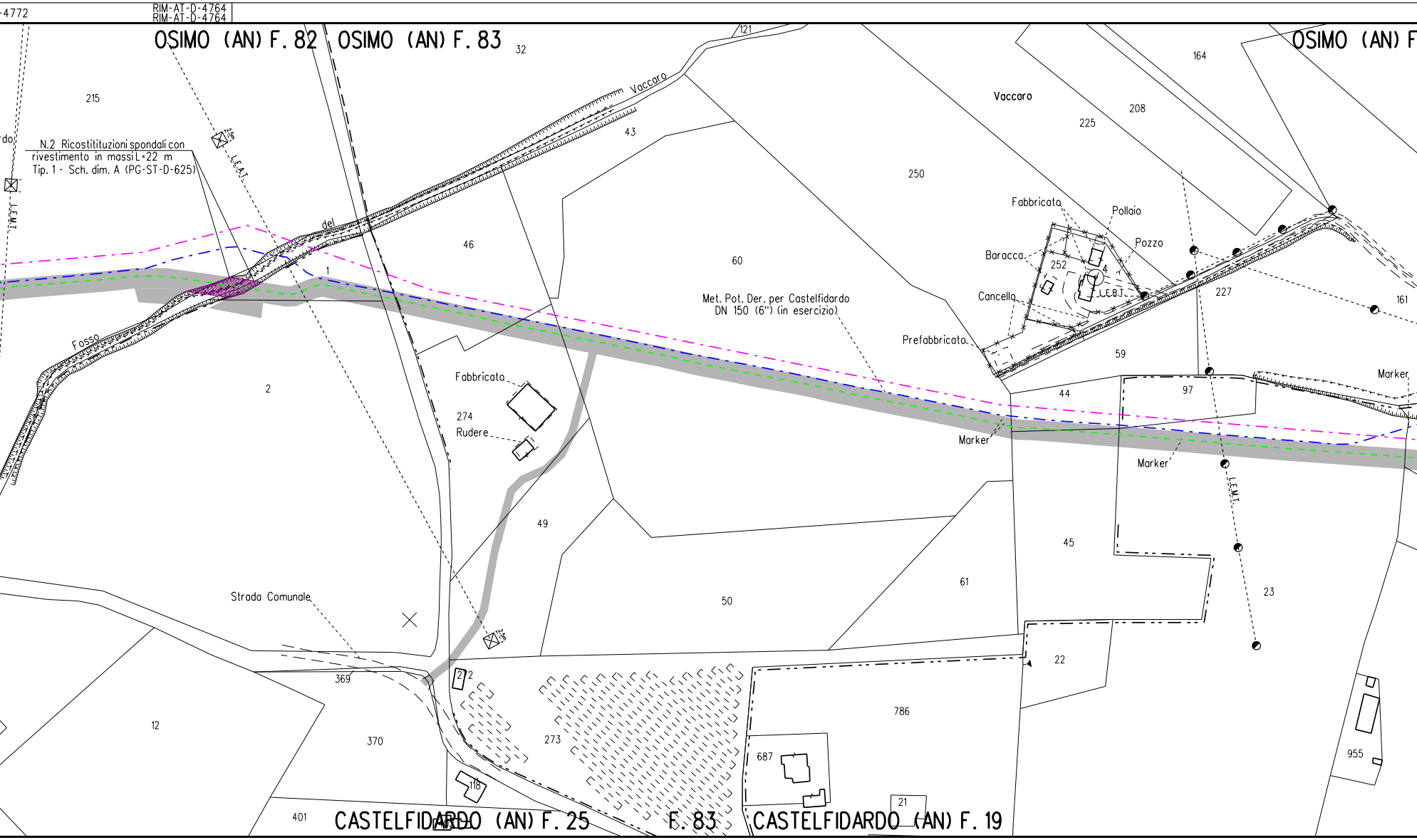
OSIMO (AN) F. 82
OSIMO (AN) F. 83
OSIMO (AN) F
CASTELFIDARDO (AN) F. 25
F. 83
CASTELFIDARDO (AN) F. 19
N.2 Ricostitituzioni spondali con rivestimento in massi L=22 m Tip. 1 - Sch. dim. A (PG-ST-D-625)
Fosso del Vaccaro
Vaccaro
L.E.A.T.
L.E.M.T.
L.E.B.T.
2.5m
Met. Pot. Der. per Castelfidardo DN 150 (6") (in esercizio)
Fabbricato
Pollaio
Pozzo
Baracca
Cancello
Prefabbricato
Marker
Marker
Marker
Fabbricato
Rudere
Strada Comunale
215
32
121
43
46
60
250
225
208
164
252
4
227
161
59
44
97
45
23
61
22
786
687
21
955
2
274
49
50
273
272
369
370
12
118
401

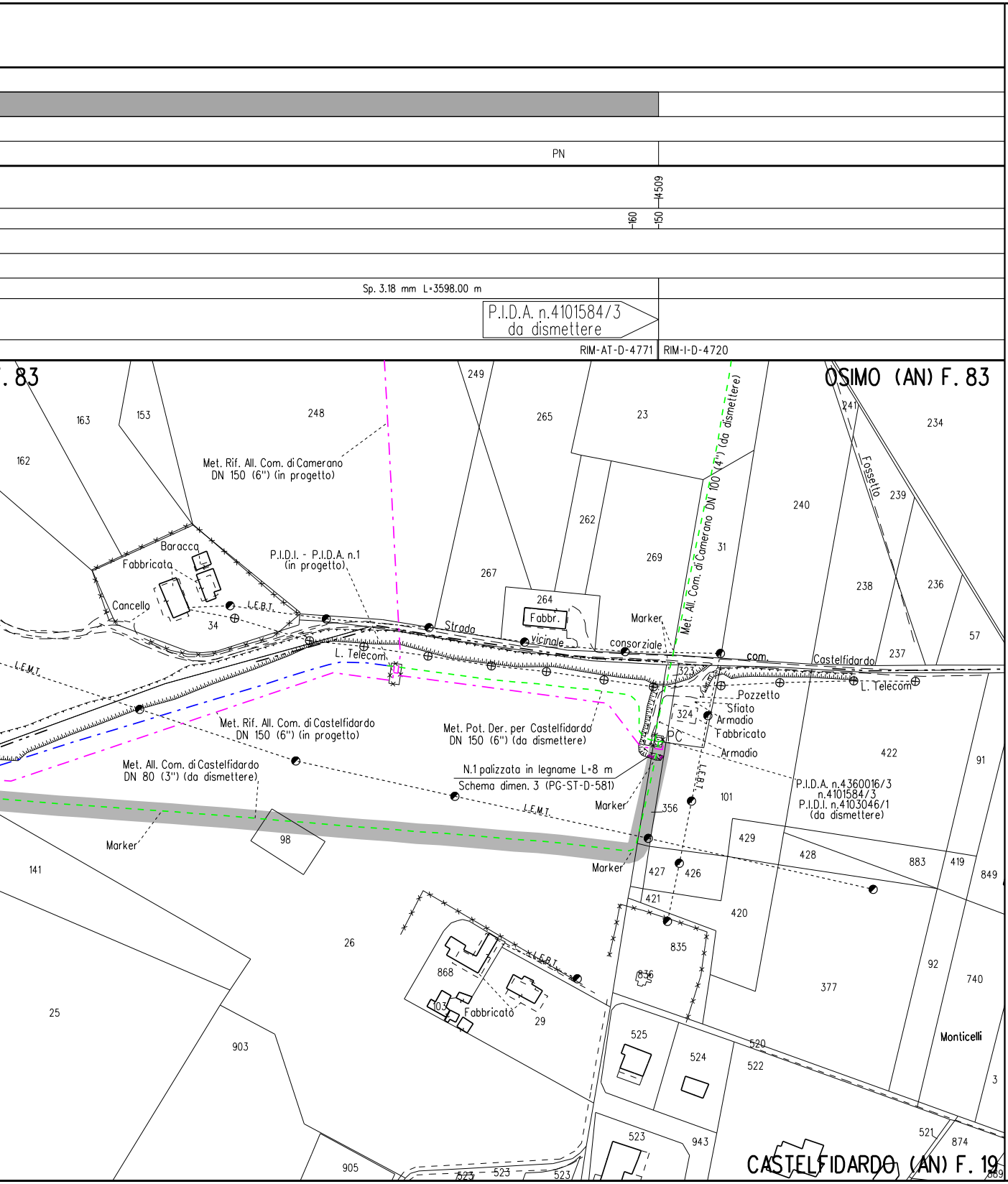
PN
-160
-150
4509
Sp. 3.18 mm L=3598.00 m
P.I.D.A. n.4101584/3
da dismettere
RIM-AT-D-4771
RIM-I-D-4720
. 83
OSIMO (AN) F. 83
CASTELFIDARDO (AN) F. 19
Met. Rif. All. Com. di Camerano
DN 150 (6") (in progetto)
Met. All. Com. di Camerano DN 100 (4") (da dismettere)
P.I.D.I. - P.I.D.A. n.1
(in progetto)
Baracca
Fabbricata
Cancello
L.E.B.T.
Strada vicinale consorziale com. Castelfidardo
Fabbr.
Marker
L. Telecom
Fossetto
Pozzetto
Sfiato
Armadio
Fabbricato
Armadio
PC
L.E.M.T.
Met. Rif. All. Com. di Castelfidardo
DN 150 (6") (in progetto)
Met. Pot. Der. per Castelfidardo
DN 150 (6") (da dismettere)
Met. All. Com. di Castelfidardo
DN 80 (3") (da dismettere)
N.1 palizzata in legname L=8 m
Schema dimen. 3 (PG-ST-D-581)
P.I.D.A. n.4360016/3
n.4101584/3
P.I.D.I. n.4103046/1
(da dismettere)
Fabbricato
Monticelli
163
153
248
249
265
23
234
241
162
262
240
239
269
31
267
264
238
236
34
57
323
324
422
91
356
101
429
428
883
419
849
427
426
421
420
835
836
377
92
740
141
98
26
868
103
29
25
903
905
525
524
520
522
3
523
943
521
874
869

LEGENDA

SIMBOLOGIA DI LINEA

Condotta derivata in dismissione

Condotta in tubo di protezione

Cunicolo

Metanodotto Ravenna – Recanati
DN 650 (26") in dismissione

Metanodotto Ravenna – Jesi
DN 650 (26") in progetto

Metanodotti SRG in esercizio, tratto dove
posare solo il cavo telecomando

Condotte derivate in progetto

Metanodotti in esercizio

Altri metanodotti in progetto

▨	Area di pa
PN	Pista norm
PI	Pista invert
PR	Pista ristre
PTP	Pista tratto

Quando non e' possibile accedere alle aree di lavoro dalla viabilita' pubbl
usufruire degli accessi utilizzati per la costruzione del nuovo metanodotto

NOTE:

1. In corrispondenza di parallelismi e/o interferenze dell'area di passaggio con linee elettriche aeree, l'appaltatore dovra' procedere all'esatta determinazione dell'altezza dei conduttori e del loro voltaggio in modo da poter adottare i necessari provvedimenti di sicurezza propedeutici alla esecuzione dei lavori di rimozione.
2. Prima di procedere con l'esecuzione degli scavi per la rimozione del metanodotto e' necessario accertare l'esatta ubicazione plano-altimetrica di tutti i servizi interrati interferenti. L'indagine andra' svolta mediante l'esecuzione di saggi a mano ed alla presenza di rappresentanti dell'ente proprietario.
3. La stima delle opere di regimazione delle acque superficiali (Scolin
   presidiate con materiale lapideo o con opere in legname), delle oper
   di drenaggio, nonche' degli interventi finalizzati al mero ripristin
   delle opere esistenti e' da intendersi "di massima" e potra' essere
   modificata e/o integrata in corso di esecuzione dei lavori.
   In particolare l'esatta ubicazione delle opere di regimazione superf
   di drenaggio sara' definita in corso di esecuzione lavori.
4. E'previsto il ripristino, secondo la geometria e la tipologia preesi
   dei muri di modeste dimensioni, canalette e/o opere di regimazione
   superficiale delle acque, non censiti nel presente elaborato.
5. Nel presente elaborato non sono stati indicati i diaframmi in sacche
   le opere di modeste dimensioni e le aree da sottoporre ad inerbimen
   forzato ed ad interventi di ripristino di tipo vegetazionale.
6. Le opere di regimazione idraulica sono state previste per i principa
   attraversamenti di corsi d'acqua. Per il loro dimensionamento e per
   i particolari costruttivi si rimanda agli elaborati grafici di proge

ssaggio dismissione

ale

tita (contro senso gas)

tta

particolare

ica
.

Firmato digitalmente da

Rocco Vincenzo Monaco

CN = Monaco Rocco Vincenzo
C = IT

e
e
o

iciali e

stenti

tti
to

li

tto.

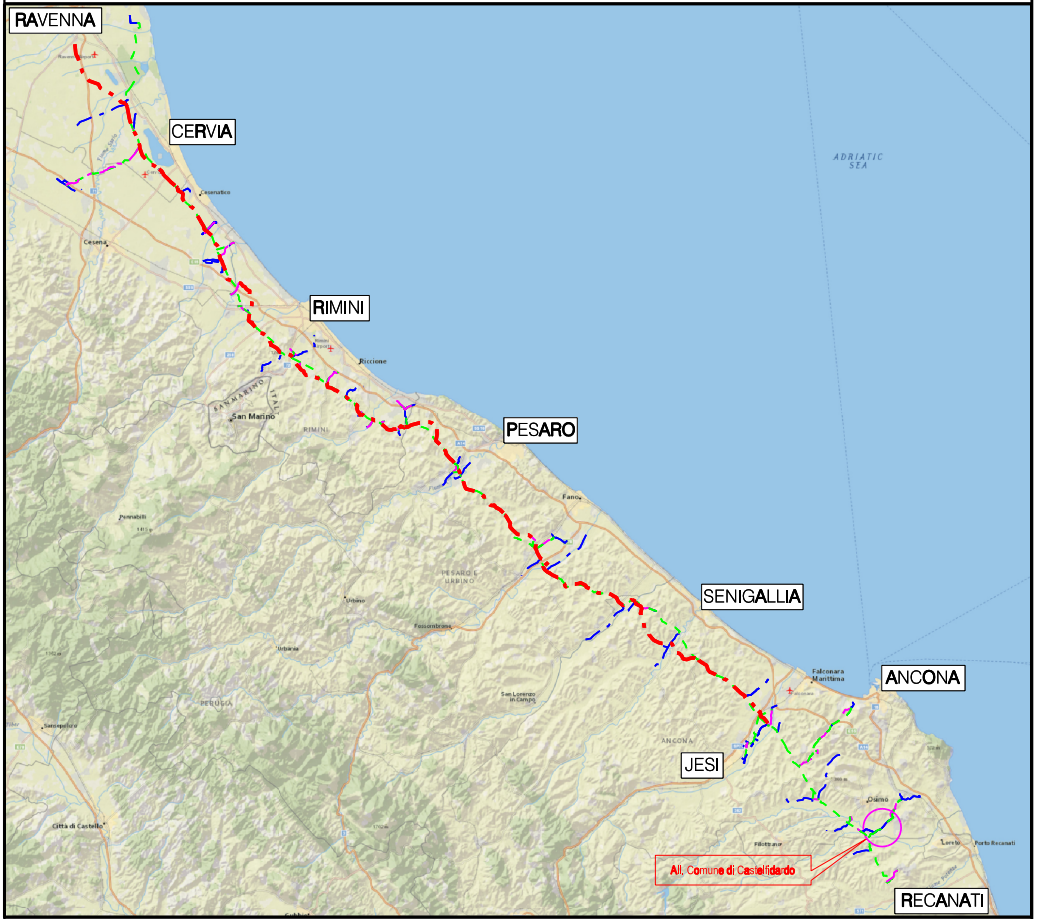
RAVENNA
CERVIA
RIMINI
PESARO
SENIGALLIA
ANCONA
JESI
RECANATI
All. Comune di Castelfidardo
ADRIATIC SEA
San Marino

COROGRAFIA Scala 1:500.000

Nei Comuni di OSIMO, CASTELFIDARDO

1	Ott. 2020	AGGIORNATE COMPETENZE - VALIDO PER APPALTO	V. PIRRERA	F. MARCHETTI	V. FORLIVESI G. GIOVANNINI
0	Giu. 2020	EMISSIONE PER APPALTO	V. PIRRERA	F. MARCHETTI	V. FORLIVESI G. GIOVANNINI
Rev.	DATA	DESCRIZIONE	ELABORATO	VERIFICATO	APPROVATO AUTORIZZATO

PROPRIETARIO
snam

PROGETTISTA
TechnipFMC
Rif.TPIDL: 081400C-992-DW-3252-822
TECHNIP ITALY DIREZIONE LAVORI S.p.A.

COMMESSA
NR/18126/R-L07

CODICE TEC.
9112712

DISMISSIONE
ALLACCIAMENTO COMUNE DI CASTELFIDARDO
DN 80 (3")

DIS. N.
RIM-PL-16E-4760

REVISIONE 1

PLANIMETRIA CATASTALE/MECCANIZZATA
CON AREE OCCUPAZIONE LAVORI

FG. 1 DI 1

SCALA 1:2000