RIPRISTINI	OPERE COMPLEMENTARI IN PROGETTO	DISMISSIONE POTENZIAMENTO DERIVAZIONE PER CASTELFIDARDO 1° TRATTO DN 150 (6")
DISMISSIONI	TUBO DI PROTEZIONE INERTIZZATO	
	RIMOZIONE METANODOTTO	▨
	METANODOTTO INERTIZZATO	
	AREA DI PASSAGGIO	PN
SITUAZIONE AS-BUILT	PROGRESSIVE	000 050
	PROFONDITA' DI INTERRAMENTO	185 170
	PROTEZIONI MECCANICHE (CUNICOLI, GUNITE, ECC...)	
	TUBO DI PROTEZIONE E LUNGHEZZE	
	TIPO TUBAZIONE E LUNGHEZZE	Sp. 4.80 mm L=50.00 m
	PUNTO DI INTERCETTAZIONE DI LINEA	P.I.D.I. n. 4101584/1 da dismettere
	DISEGNI DI RIFERIMENTO AS-BUILT	RIM-AT-D-923 RIM-AT-D-4711
	CONFINI AMMINISTRATIVI	OSIMO (AN) F.100

DATI CARATTERISTICI

DATI DI ESERCIZIO (C.P.I.)

PRESSIONE MASSIMA DI ESERCIZIO MOP 70 bar

DATI GENERALI

1° TRATTO

DN		SP		
DN	150	SP	4.80	50.00m

2° TRATTO

DN		SP		
DN	150	SP	4.80	152.00 m

LUNGHEZZA TOTALE
TUBAZIONE DA DISMETTERE 202.00 m

FASE EMISSIONE PER APPALTO

PLANIMETRIA 1:2000

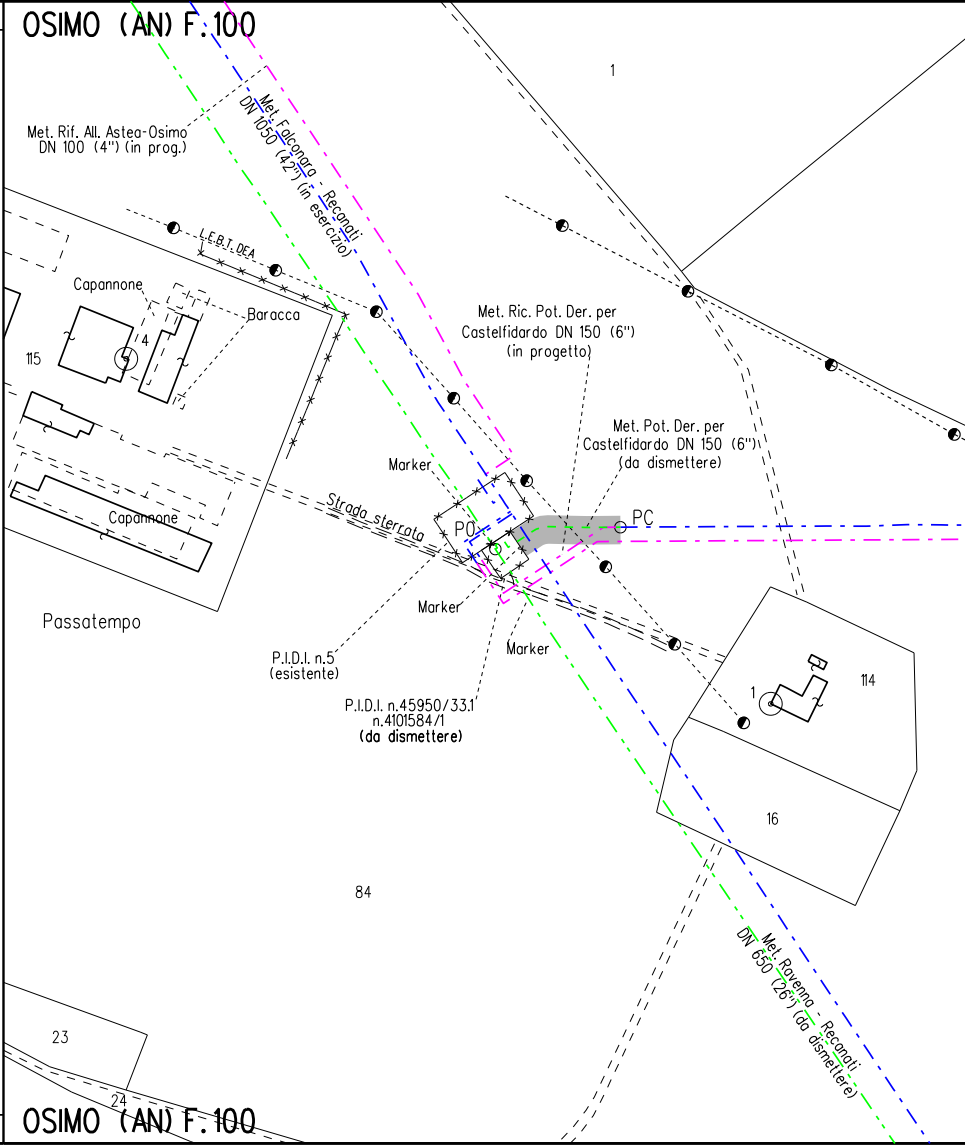
OSIMO (AN) F.100
1
Met. Rif. All. Astea-Osimo DN 100 (4") (in prog.)
Met. Falconara - Recanati DN 1050 (42") (in esercizio)
L.E.B.T. DEA
Capannone
Baracca
4
115
Met. Ric. Pot. Der. per Castelfidardo DN 150 (6") (in progetto)
Met. Pot. Der. per Castelfidardo DN 150 (6") (da dismettere)
Marker
Strada sterrata
P0
PC
Capannone
Passatempo
Marker
Marker
P.I.D.I. n.5 (esistente)
P.I.D.I. n.45950/33.1 n.4101584/1 (da dismettere)
1
114
16
84
Met. Ravenna - Recanati DN 650 (26") (da dismettere)
23
24
OSIMO (AN) F.100

CONFINI AMMINISTRATIVI

Il presente disegno e' di proprieta' aziendale - La Societa' tutelera' i propri diritti a termine di legge.

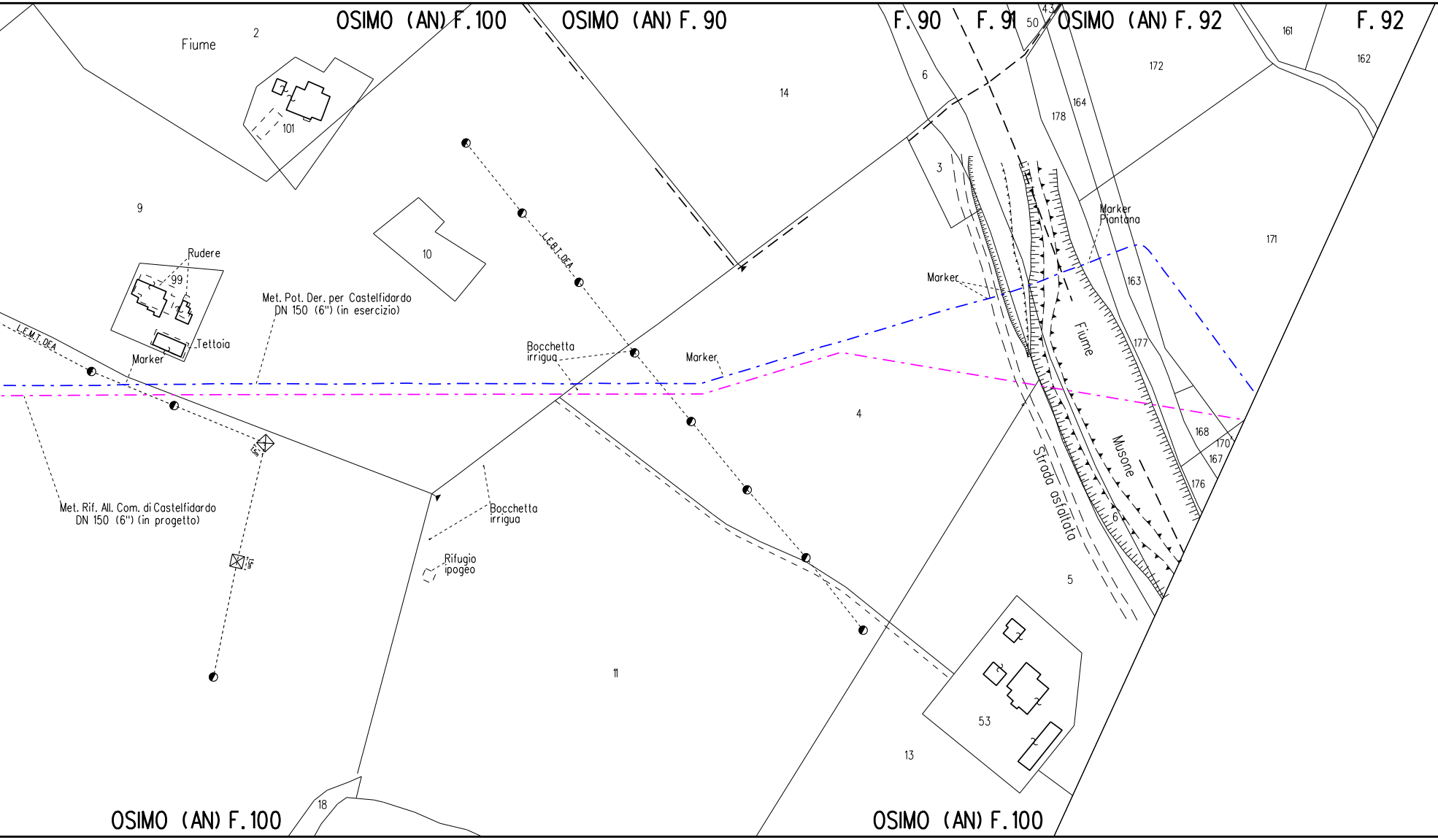
OSIMO (AN) F. 100
OSIMO (AN) F. 90
F. 90
F. 91
OSIMO (AN) F. 92
F. 92
Fiume
2
101
14
6
50
43
161
162
172
164
178
3
9
10
Rudere
99
Tettoia
Marker
L.E.M.T. DEA
L.E.B.T. DEA
Met. Pot. Der. per Castelfidardo
DN 150 (6") (in esercizio)
Bocchetta
irrigua
Marker
Marker
Marker
Piantana
171
163
Fiume
177
4
Musone
168
170
167
176
6
Strada asfaltata
1.5m
1.5m
Met. Rif. All. Com. di Castelfidardo
DN 150 (6") (in progetto)
Bocchetta
irrigua
Rifugio
ipogeo
11
5
53
13
18
OSIMO (AN) F. 100
OSIMO (AN) F. 100

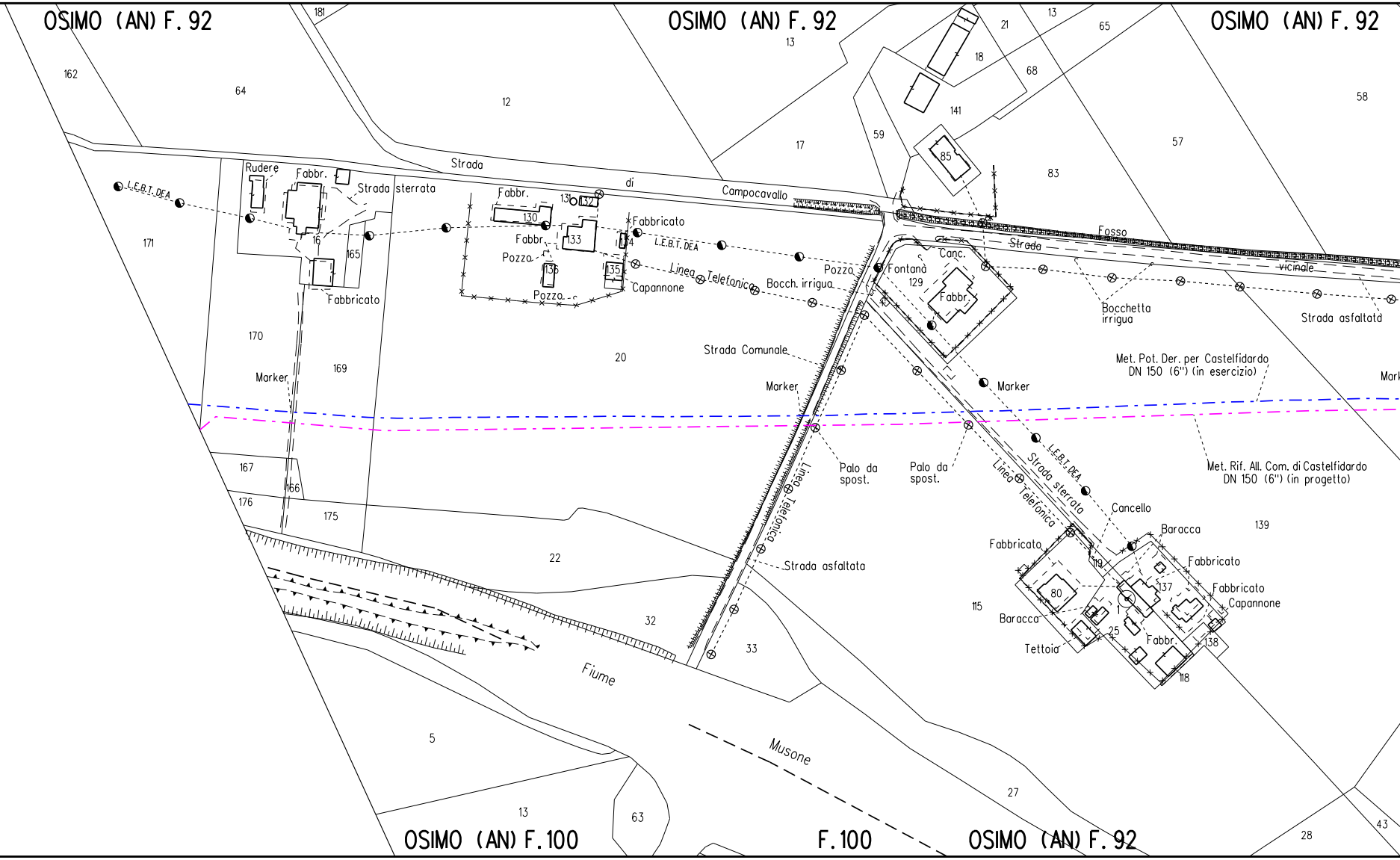
OSIMO (AN) F. 92
OSIMO (AN) F. 92
OSIMO (AN) F. 92
OSIMO (AN) F. 100
F. 100
OSIMO (AN) F. 92
162
64
181
12
13
17
59
21
13
18
65
68
141
85
83
57
58
171
170
169
165
16
167
166
176
175
20
22
32
33
5
13
63
129
115
139
80
119
137
1
25
138
118
27
28
43
Rudere
Fabbr.
Strada sterrata
Fabbricato
Marker
L.E.B.T. DEA
Strada di Campocavallo
Fabbr.
130
131
132
133
134
135
136
Fabbr.
Pozzo
Pozzo
Fabbricato
L.E.B.T. DEA
Capannone
Linea Telefonica
Bocch. irrigua
Pozzo
Fontana
Canc.
Fabbr.
Fosso
Strada vicinale
Bocchetta irrigua
Strada asfaltata
Strada Comunale
Marker
Marker
Met. Pot. Der. per Castelfidardo DN 150 (6") (in esercizio)
Palo da spost.
Palo da spost.
Linea Telefonica
Strada sterrata
L.E.B.T. DEA
Linea Telefonica
Met. Rif. All. Com. di Castelfidardo DN 150 (6") (in progetto)
Cancello
Baracca
Fabbricato
Fabbricato
Fabbricato
Capannone
Baracca
Tettoia
Fabbr.
Strada asfaltata
Fiume
Musone

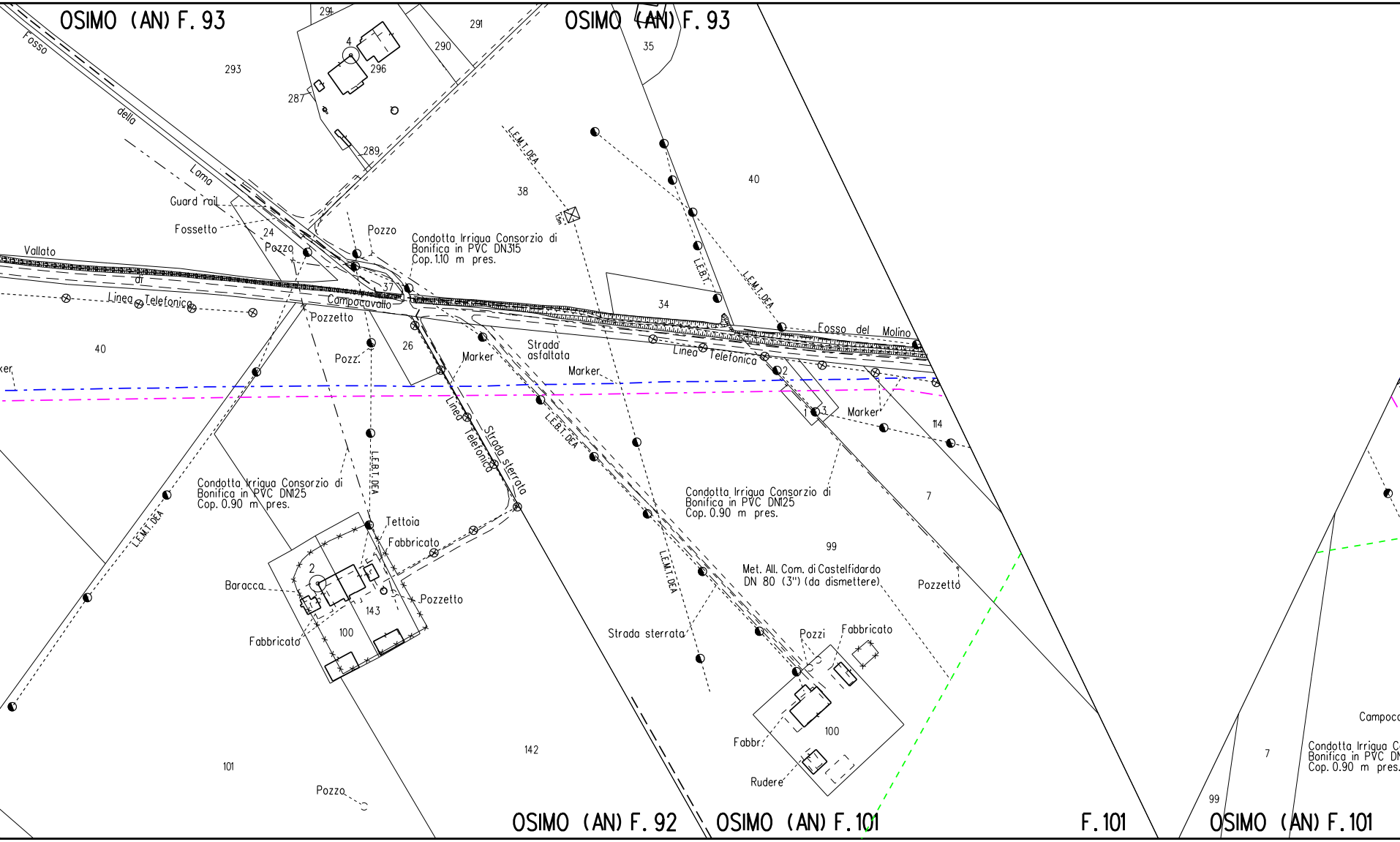
OSIMO (AN) F. 93
Fosso
della
Lama
294
291
290
293
4
296
287
289
OSIMO (AN) F. 93
35
L.E.M.T. DEA
38
40
Guard rail
Fossetto
24
Pozzo
Pozzo
Condotta Irrigua Consorzio di
Bonifica in PVC DN315
Cop. 1.10 m pres.
Vallato
di
Campocavallo
37
Linea Telefonica
L.E.B.T.
L.E.M.T. DEA
34
Fosso del Molino
Pozzetto
26
Pozz.
40
Marker
Strada
asfaltata
Marker
Linea Telefonica
2
1
3
Marker
114
ker
Linea Telefonica
Strada sterrata
L.E.B.T. DEA
L.E.B.T. DEA
Condotta Irrigua Consorzio di
Bonifica in PVC DN125
Cop. 0.90 m pres.
L.E.M.T. DEA
Tettoia
Fabbricato
Condotta Irrigua Consorzio di
Bonifica in PVC DN125
Cop. 0.90 m pres.
7
99
Met. All. Com. di Castelfidardo
DN 80 (3") (da dismettere)
Pozzetto
2
Baracca
143
Pozzetto
L.E.M.T. DEA
100
Fabbricato
Strada sterrata
Pozzi
Fabbricato
100
Fabbr.
Rudere
Campoca
Condotta Irrigua C
Bonifica in PVC DN
Cop. 0.90 m pres.
7
99
101
142
Pozzo
OSIMO (AN) F. 92
OSIMO (AN) F. 101
F. 101
OSIMO (AN) F. 101

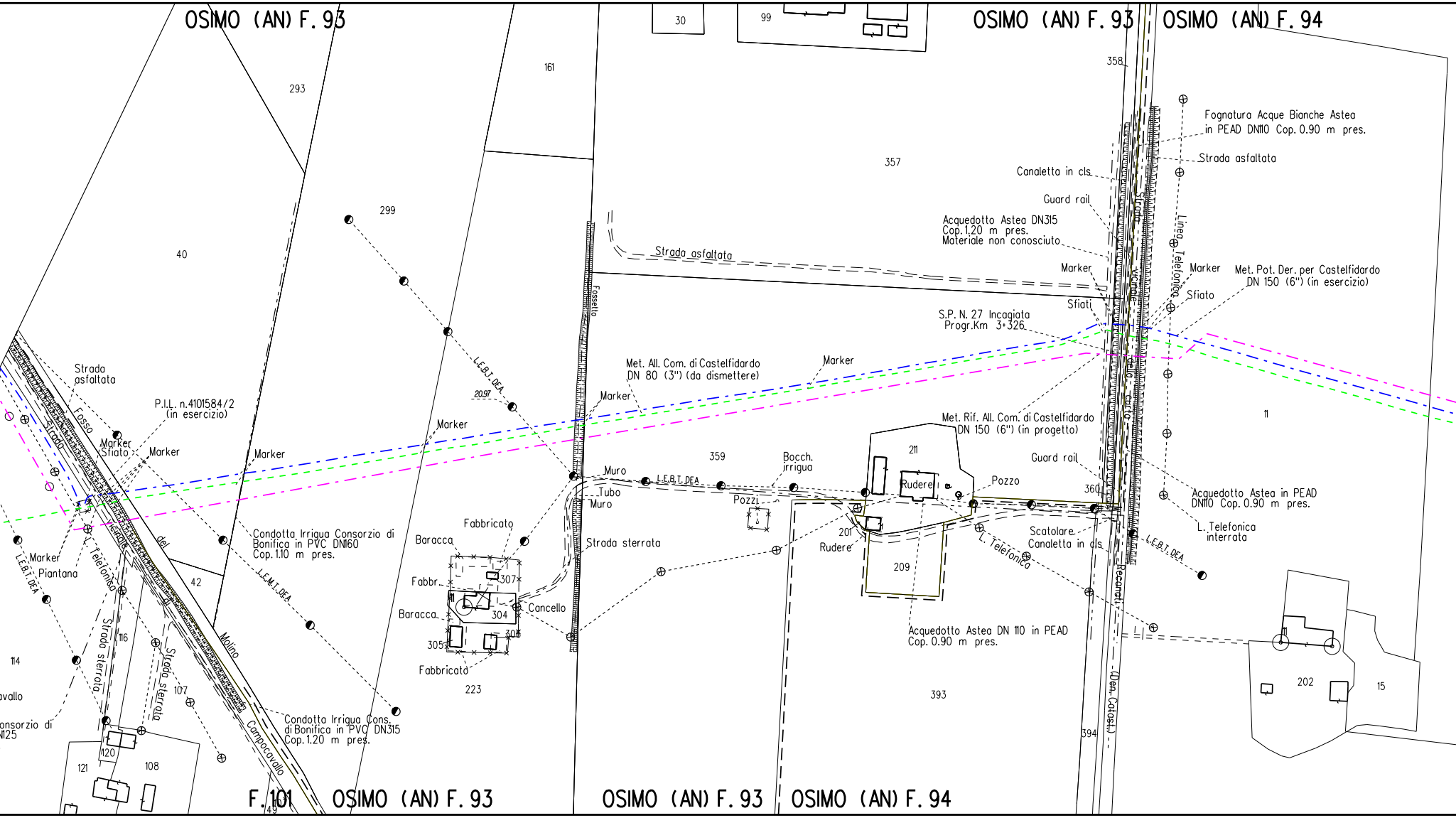
OSIMO (AN) F. 93
OSIMO (AN) F. 93
OSIMO (AN) F. 94
30
99
161
293
357
358
299
40
Fognatura Acque Bianche Astea
in PEAD DN110 Cop. 0.90 m pres.
Strada asfaltata
Canaletta in cls
Guard rail
Acquedotto Astea DN315
Cop. 1.20 m pres.
Materiale non conosciuto
Strada asfaltata
Fossetto
Marker
Sfiati
Marker
Sfiato
Met. Pot. Der. per Castelfidardo
DN 150 (6") (in esercizio)
Linea Telefonica
S.P. N. 27 Incagiata
Progr.Km 3+326
Strada Vicinale della Curta
Met. All. Com. di Castelfidardo
DN 80 (3") (da dismettere)
Marker
Marker
L.E.B.T. DEA
20.97
Strada asfaltata
Fosso
Strada
P.I.L. n. 4101584/2
(in esercizio)
Marker
Sfiato
Marker
Marker
Marker
Met. Rif. All. Com. di Castelfidardo
DN 150 (6") (in progetto)
11
359
Bocch. irrigua
211
Guard rail
Muro
L.E.B.T. DEA
Pozzi
Rudere
Pozzo
360
Tubo
Muro
Acquedotto Astea in PEAD
DN110 Cop. 0.90 m pres.
Fabbricato
Strada sterrata
201
Rudere
Scatolare
Canaletta in cls
L. Telefonica
interrata
Condotta Irrigua Consorzio di
Bonifica in PVC DN160
Cop. 1.10 m pres.
Baracca
L. Telefonica
L.E.B.T. DEA
Fabbr.
307
209
Recanati
L.E.M.T. DEA
Baracca
304
Cancello
Marker
Piantana
L.E.B.T. DEA
L. Telefonica
Vicinale
del
Molino
42
305
306
Acquedotto Astea DN 110 in PEAD
Cop. 0.90 m pres.
Strada sterrata
116
Strada sterrata
Fabbricato
114
107
223
393
202
15
avallo
onsorzio di
N125
Condotta Irrigua Cons.
di Bonifica in PVC DN315
Cop. 1.20 m pres.
Campocavallo
(Den. Catost.)
394
120
121
108
F. 101
49
OSIMO (AN) F. 93
OSIMO (AN) F. 93
OSIMO (AN) F. 94

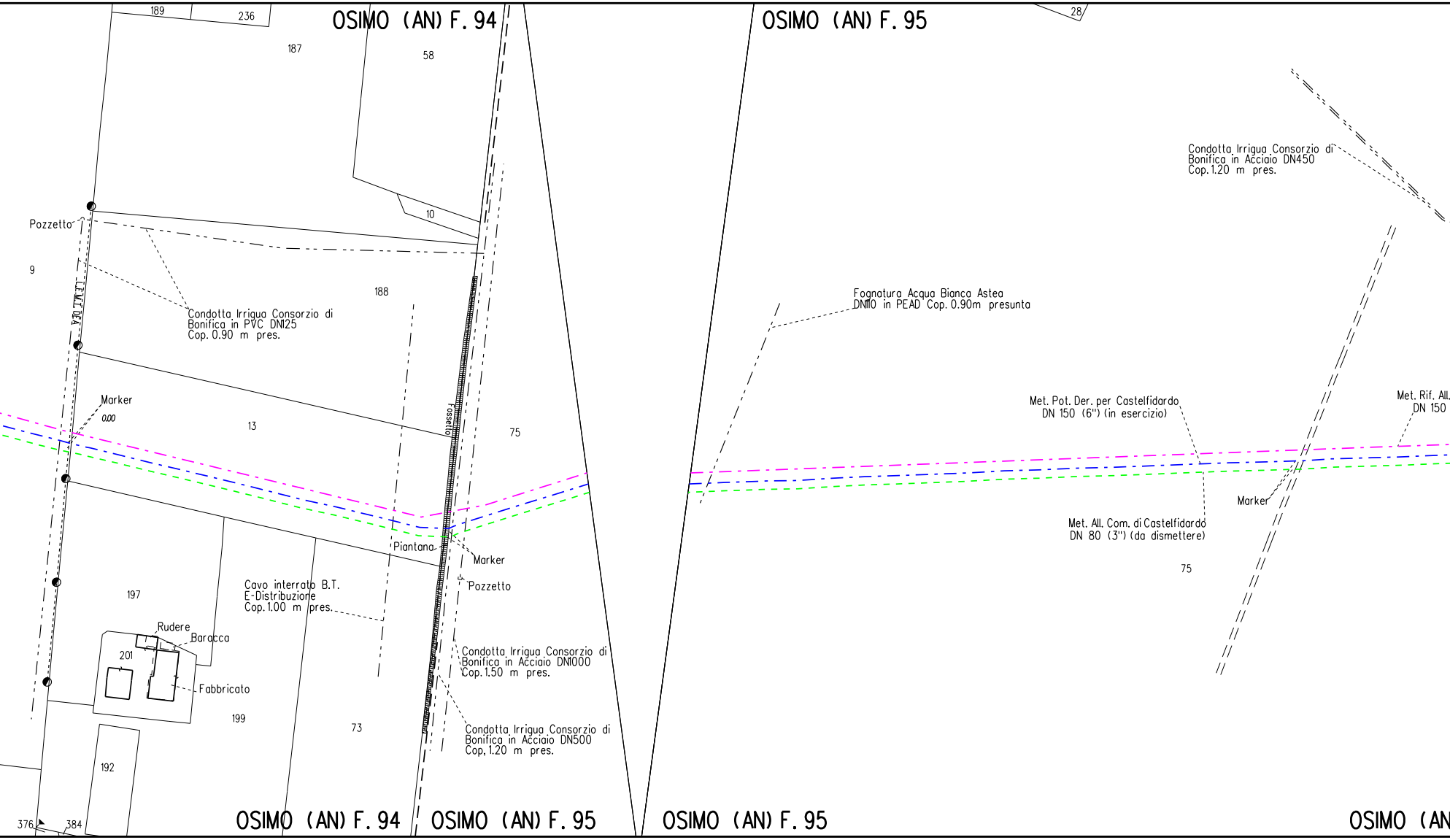
OSIMO (AN) F. 94
OSIMO (AN) F. 95
189
236
187
58
28
Condotta Irrigua Consorzio di
Bonifica in Acciaio DN450
Cop. 1.20 m pres.
10
Pozzetto
9
L.E.M.I. DEA
188
Condotta Irrigua Consorzio di
Bonifica in PVC DN125
Cop. 0.90 m pres.
Fognatura Acqua Bianca Astea
DN110 in PEAD Cop. 0.90m presunta
Marker
0.00
13
Fossetto
75
Met. Pot. Der. per Castelfidardo
DN 150 (6") (in esercizio)
Met. Rif. All.
DN 150
Marker
Met. All. Com. di Castelfidardo
DN 80 (3") (da dismettere)
75
Piantana
Marker
Pozzetto
197
Cavo interrato B.T.
E-Distribuzione
Cop. 1.00 m pres.
Rudere
Baracca
201
Fabbricato
Condotta Irrigua Consorzio di
Bonifica in Acciaio DN1000
Cop. 1.50 m pres.
199
73
Condotta Irrigua Consorzio di
Bonifica in Acciaio DN500
Cop. 1.20 m pres.
192
376
384
OSIMO (AN) F. 94
OSIMO (AN) F. 95
OSIMO (AN) F. 95
OSIMO (AN

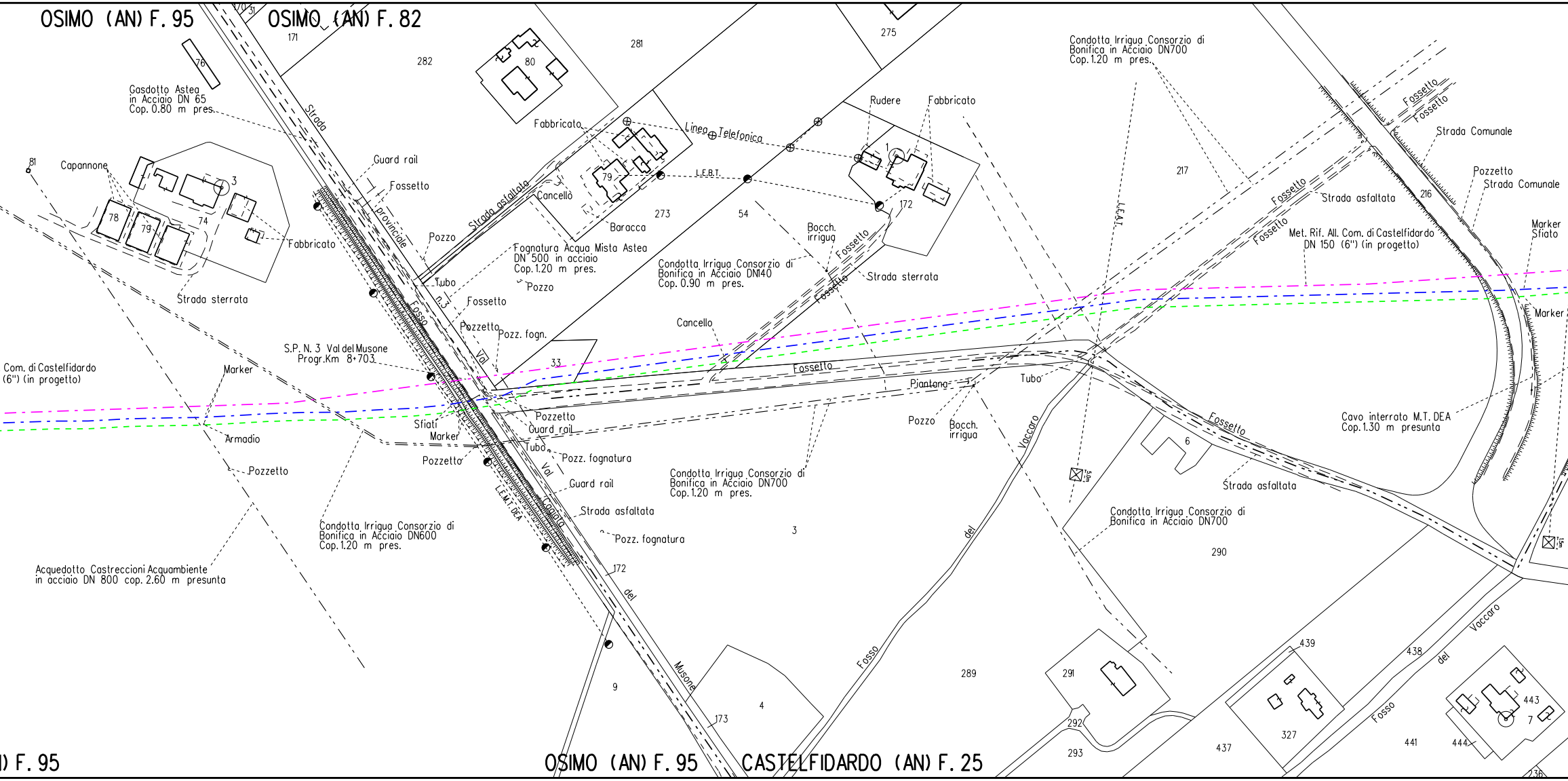

OSIMO (AN) F. 95
OSIMO (AN) F. 82
170
31
171
76
282
80
281
275
Gasdotto Astea
in Acciaio DN 65
Cop. 0.80 m pres.
Fabbricato
Linea Telefonica
Rudere
Fabbricato
Condotta Irrigua Consorzio di
Bonifica in Acciaio DN700
Cop. 1.20 m pres.
Fossetto
Fossetto
Strada Comunale
81
Capannone
3
Guard rail
Fossetto
Strada
provinciale
Strada asfaltata
Cancello
79
L.E.B.T.
1
217
Pozzetto
Strada Comunale
216
78
79
74
Fabbricato
Pozzo
Baracca
273
54
172
Bocch.
irrigua
Fossetto
Strada asfaltata
Fossetto
LEAT
Marker
Sfiato
Met. Rif. All. Com. di Castelfidardo
DN 150 (6") (in progetto)
Strada sterrata
Fognatura Acqua Mista Astea
DN 500 in acciaio
Cop. 1.20 m pres.
Pozzo
Tubo
n.3
Condotta Irrigua Consorzio di
Bonifica in Acciaio DN140
Cop. 0.90 m pres.
Fossetto
Strada sterrata
Fossetto
Fosso
Pozzetto
Pozz. fogn.
Cancello
Marker
S.P. N. 3 Val del Musone
Progr.Km 8+703
33
Val
Com. di Castelfidardo
(6") (in progetto)
Marker
Fossetto
Piantana
Tubo
Pozzetto
Sfiati
Marker
Guard rail
Armadio
Pozzo
Bocch.
irrigua
Vaccaro
Fossetto
6
Cavo interrato M.T. DEA
Cop. 1.30 m presunta
Tubo
Pozzetto
Pozz. fognatura
Val
Pozzetto
L.E.M.T. DEA
Guard rail
Cogolato
Condotta Irrigua Consorzio di
Bonifica in Acciaio DN700
Cop. 1.20 m pres.
Strada asfaltata
Strada asfaltata
Condotta Irrigua Consorzio di
Bonifica in Acciaio DN600
Cop. 1.20 m pres.
Pozz. fognatura
3
Condotta Irrigua Consorzio di
Bonifica in Acciaio DN700
Acquedotto Castreccioni Acquambiente
in acciaio DN 800 cop. 2.60 m presunta
172
del
290
del
Musone
9
4
173
Fosso
289
291
292
293
439
438
del
Vaccaro
327
437
Fosso
441
443
7
444
236
F. 95
OSIMO (AN) F. 95
CASTELFIDARDO (AN) F. 25

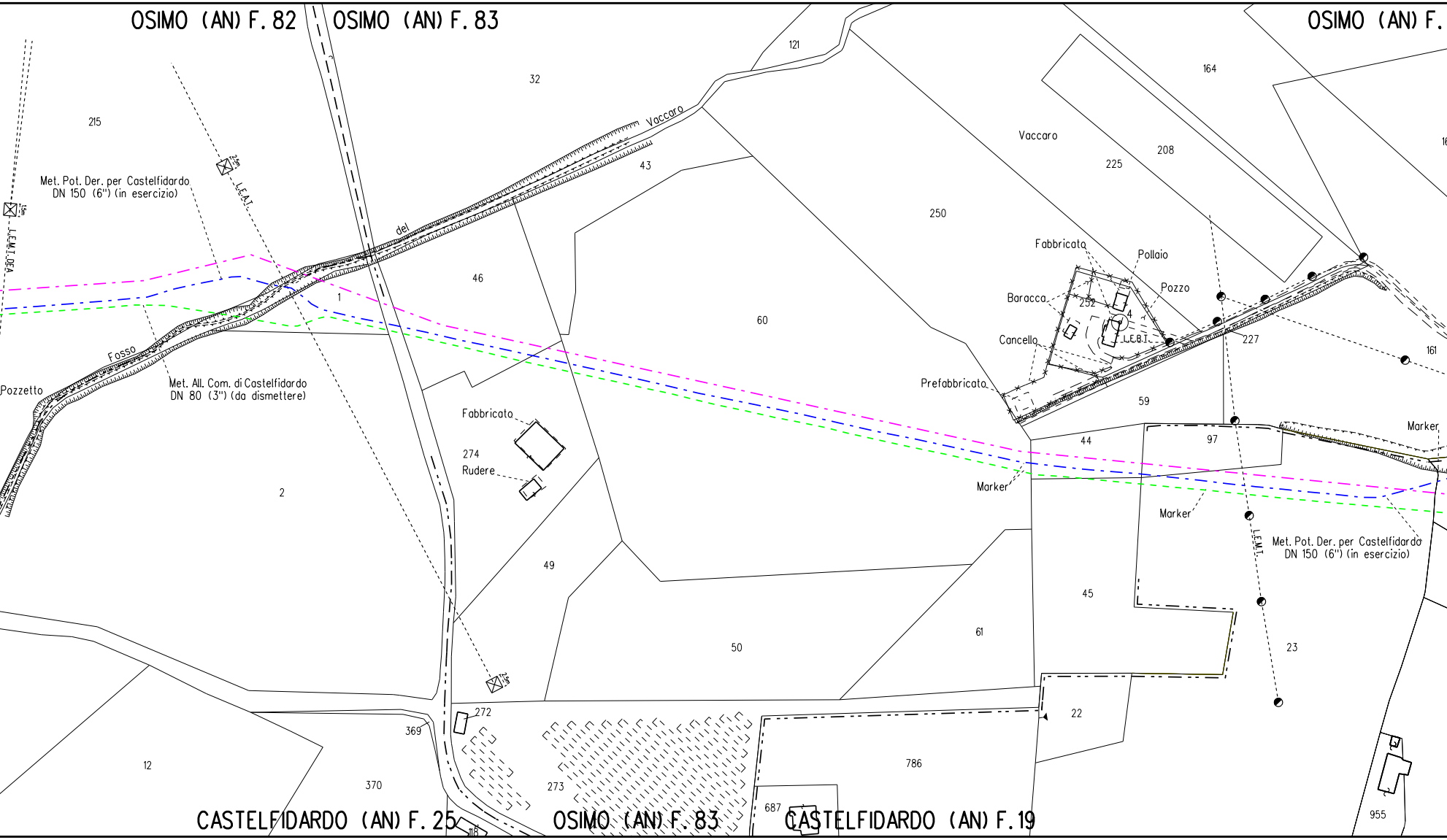
OSIMO (AN) F. 82
OSIMO (AN) F. 83
OSIMO (AN) F.
121
32
164
215
Vaccaro
43
Vaccaro
208
225
L.E.A.T.
Met. Pot. Der. per Castelfidardo
DN 150 (6") (in esercizio)
L.E.M.T. DEA
del
250
Fabbricato
Pollaio
Pozzo
Baracca
252
46
1
60
L.E.B.T.
227
161
Cancello
Fosso
Prefabbricato
Pozzetto
Met. All. Com. di Castelfidardo
DN 80 (3") (da dismettere)
59
Fabbricato
Marker
274
Rudere
44
97
Marker
Marker
2
Met. Pot. Der. per Castelfidardo
DN 150 (6") (in esercizio)
L.E.M.T.
49
45
61
23
50
272
22
369
786
12
370
273
687
955
CASTELFIDARDO (AN) F. 25
OSIMO (AN) F. 83
CASTELFIDARDO (AN) F. 19
118

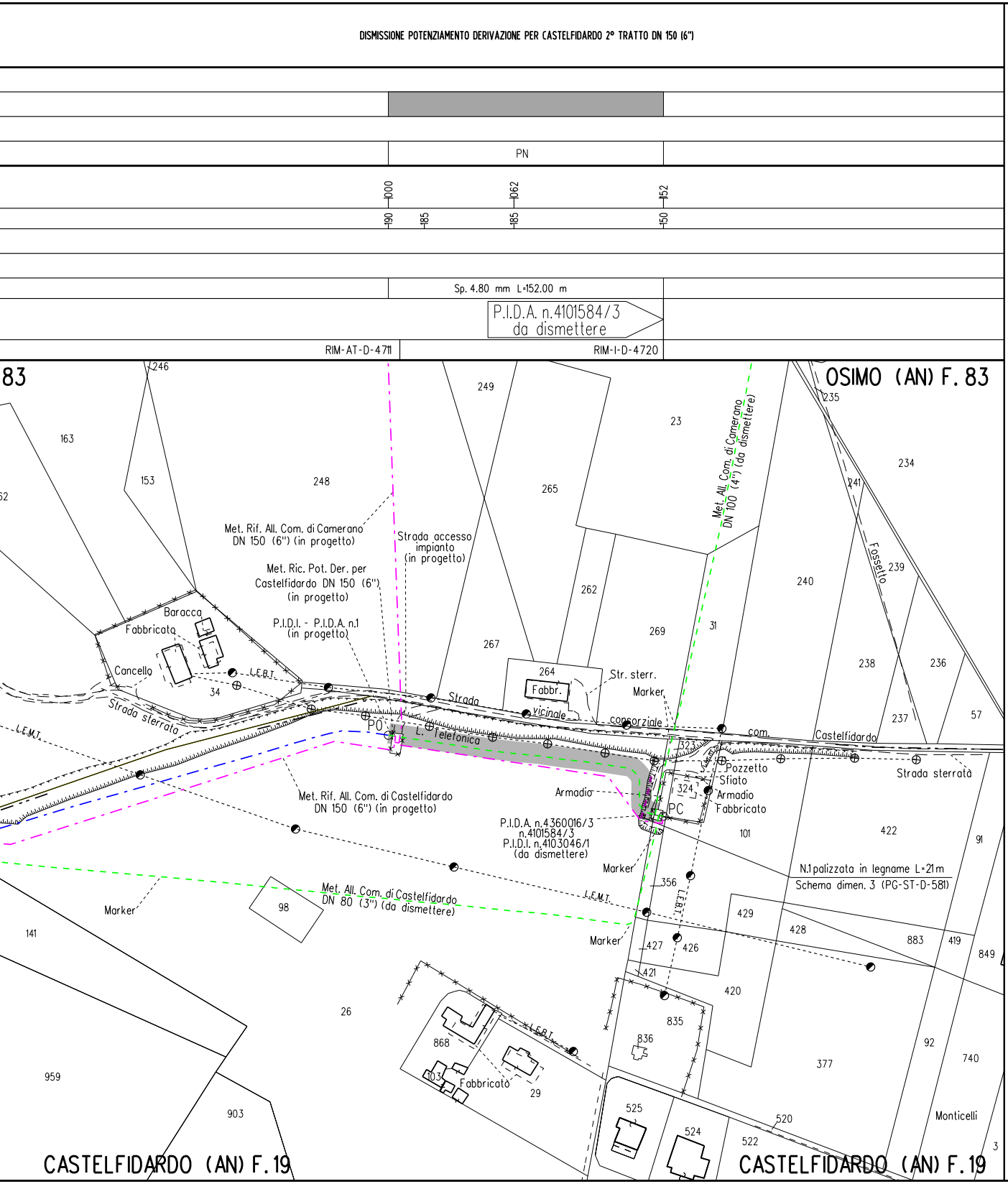
DISMISSIONE POTENZIAMENTO DERIVAZIONE PER CASTELFIDARDO 2° TRATTO DN 150 (6")
PN
1000
062
152
190
185
185
150
Sp. 4.80 mm L=152.00 m
P.I.D.A. n.4101584/3
da dismettere
RIM-AT-D-4711
RIM-I-D-4720
83
OSIMO (AN) F. 83
Met. All. Com. di Camerano DN 100 (4") (da dismettere)
Met. Rif. All. Com. di Camerano DN 150 (6") (in progetto)
Strada accesso impianto (in progetto)
Met. Ric. Pot. Der. per Castelfidardo DN 150 (6") (in progetto)
P.I.D.I. - P.I.D.A. n.1 (in progetto)
Baracca
Fabbricato
Cancello
L.E.B.T.
Strada sterrata
L.E.M.T.
Strada vicinale consorziale
Fabbr.
Str. sterr.
Marker
com. Castelfidardo
Fossetto
P0
L. Telefonica
PC
Pozzetto Sfiato
Armadio
Armadio Fabbricato
Strada sterrata
Met. Rif. All. Com. di Castelfidardo DN 150 (6") (in progetto)
P.I.D.A. n.4360016/3
n.4101584/3
P.I.D.I. n.4103046/1
(da dismettere)
N.1 palizzata in legname L=21 m
Schema dimen. 3 (PG-ST-D-581)
Met. All. Com. di Castelfidardo DN 80 (3") (da dismettere)
Marker
L.E.B.T.
Monticelli
Fabbricato
CASTELFIDARDO (AN) F. 19
CASTELFIDARDO (AN) F. 19
246
163
153
248
249
265
23
235
234
241
62
262
269
31
240
239
267
264
238
236
34
237
57
323
324
101
422
91
356
98
141
429
428
883
419
849
427
426
421
420
26
835
836
868
103
29
959
903
525
524
522
520
377
92
740
3

LEGENDA

SIMBOLOGIA DI LINEA

- - - - - - -	Condotta derivata in dismissione
- ▭ -	Condotta in tubo di protezione
- ▦ -	Cunicolo
— · — · —	Metanodotto Ravenna – Recanati DN 650 (26") in dismissione
— · — · —	Metanodotto Ravenna – Jesi DN 650 (26") in progetto
— · — · —	Metanodotti SRG in esercizio, tratto dove posare solo il cavo telecomando
— · — · —	Condotte derivate in progetto
— · — · —	Metanodotti in esercizio
— — — —	Altri metanodotti in progetto

▨	Area
PN	Pista
PI	Pista
PR	Pista
PTP	Pista

Quando non e' possibile accedere alle aree di lavoro dalla viabilita'
usufruire degli accessi utilizzati per la costruzione del nuovo metano

NOTE:

1. In corrispondenza di parallelismi e/o interferenze dell'area di passaggio con linee elettriche aeree, l'appaltatore dovra' proc all'esatta determinazione dell'altezza dei conduttori e del lor voltaggio in modo da poter adottare i necessari provvedimenti d sicurezza propedeutici alla esecuzione dei lavori di rimozione.
2. Prima di procedere con l'esecuzione degli scavi per la rimozion del metanodotto e' necessario accertare l'esatta ubicazione plano-altimetrica di tutti i servizi interrati interferenti. L'indagine andra' svolta mediante l'esecuzione di saggi a mano ed alla presenza di rappresentanti dell'ente proprietario.
3. La stima delle opere di regimazione delle acque superficiali (S presidiate con materiale lapideo o con opere in legname), delle di drenaggio, nonche' degli interventi finalizzati al mero ripr delle opere esistenti e' da intendersi "di massima" e potra' es modificata e/o integrata in corso di esecuzione dei lavori. In particolare l'esatta ubicazione delle opere di regimazione s di drenaggio sara' definita in corso di esecuzione lavori.
4. E'previsto il ripristino, secondo la geometria e la tipologia p dei muri di modeste dimensioni, canalette e/o opere di regimazi superficiale delle acque, non censiti nel presente elaborato.
5. Nel presente elaborato non sono stati indicati i diaframmi in s le opere di modeste dimensioni e le aree da sottoporre ad iner forzato ed ad interventi di ripristino di tipo vegetazionale.
6. Le opere di regimazione idraulica sono state previste per i pri attraversamenti di corsi d'acqua. Per il loro dimensionamento e i particolari costruttivi si rimanda agli elaborati grafici di

di passaggio dismissione

normale

invertita (contro senso gas)

ristretta

tratto particolare

pubblica
dotto.

Firmato digitalmente da

Rocco Vincenzo Monaco

CN = Monaco Rocco Vincenzo
C = IT

edere
o
i

e

coline
opere
istino
sere

uperficiali e

reesistenti
one

acchetti
bimento

ncipali
per
progetto.

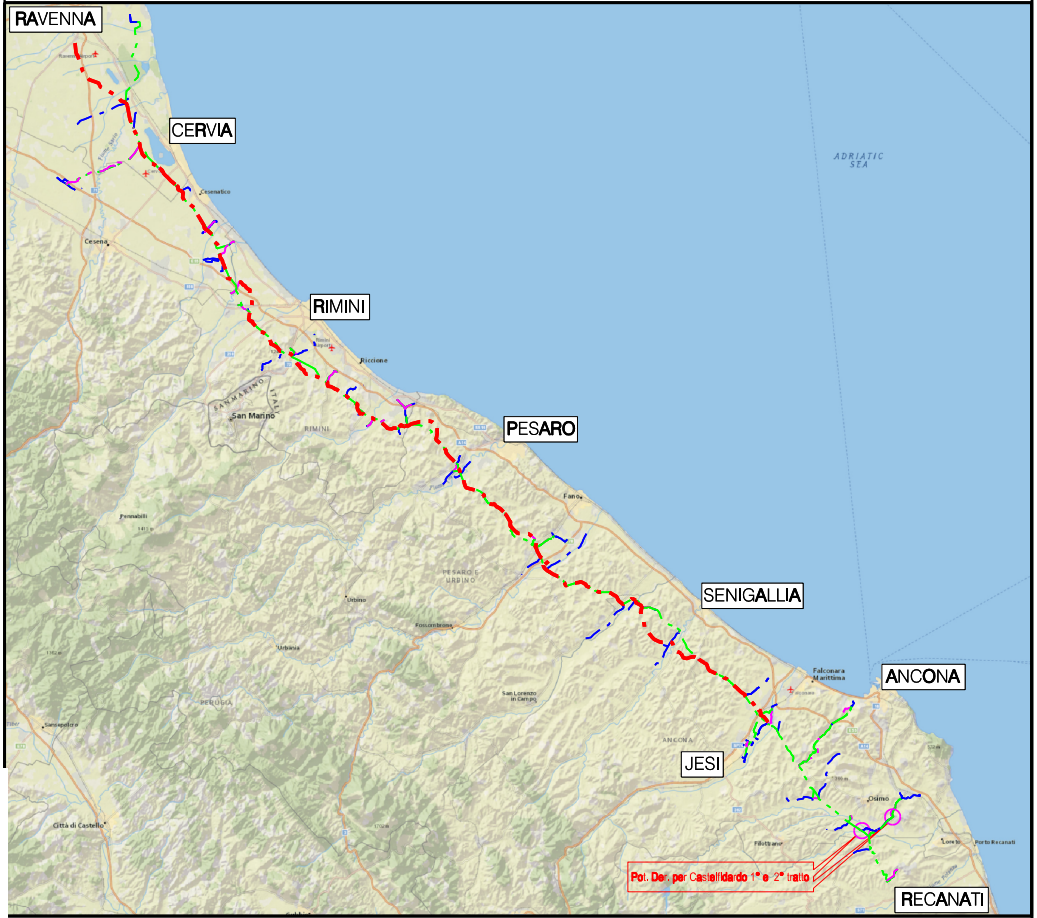
RAVENNA
CERVIA
RIMINI
PESARO
SENIGALLIA
ANCONA
JESI
RECANATI
ADRIATIC SEA
San Marino
Pot. Der. per Castelfidardo 1° e 2° tratto

COROGRAFIA Scala 1:500.000

Nel Comune di OSIMO

0	Giu. 2020	EMISSIONE PER APPALTO	V. PIRRERA	F. MARCHETTI	V. FORLIVESI G. GIOVANNINI
Rev.	DATA	DESCRIZIONE	ELABORATO	VERIFICATO	APPROVATO AUTORIZZATO

PROPRIETARIO

snam

PROGETTISTA

TechnipFMC

Rif.TPIDL: 081400C-991-DW-3252-816
TECHNIP ITALY DIREZIONE LAVORI S.p.A.

COMMESSA NR/18126/R-L07

CODICE TEC. 9112710 9112724

DISMISSIONE
POTENZIAMENTO DERIVAZIONE PER CASTELFIDARDO 1° E 2° TRATTO DN 150 (6")

PLANIMETRIA CATASTALE/MECCANIZZATA CON AREE OCCUPAZIONE LAVORI

DIS. N. RIM-PL-19E-4710

REVISIONE 0

FG. 1 DI 1

SCALA 1:2000