RIPRISTINI	OPERE COMPLEMENTARI IN PROGETTO	
DISMISSIONI	TUBO DI PROTEZIONE INERTIZZATO	
	RIMOZIONE METANODOTTO	▨
	METANODOTTO INERTIZZATO	L=3.00 m
	AREA DI PASSAGGIO	NO PISTA — PN
SITUAZIONE AS-BUILT	PROGRESSIVE	000
	PROFONDITA' DI INTERRAMENTO	
	PROTEZIONI MECCANICHE (CUNICOLI, GUNITE, ECC...)	
	TUBO DI PROTEZIONE E LUNGHEZZE	
	TIPO TUBAZIONE E LUNGHEZZE	Sp. 11.13 mm L=6598
	PUNTO DI INTERCETTAZIONE DI LINEA	
	DISEGNI DI RIFERIMENTO AS-BUILT	RIM-AT-D-970 || RIM-AT-D-972
	CONFINI AMMINISTRATIVI	

DATI CARATTERISTICI

DATI DI ESERCIZIO (C.P.I.)

PRESSIONE MASSIMA DI ESERCIZIO MOP 70 bar

DATI GENERALI

DN	650	SP	11.13	6598.00m

LUNGHEZZA TOTALE
TUBAZIONE DA DISMETTERE 6598.00 m

FASE EMISSIONE PER APPALTO

PLANIMETRIA 1:2000

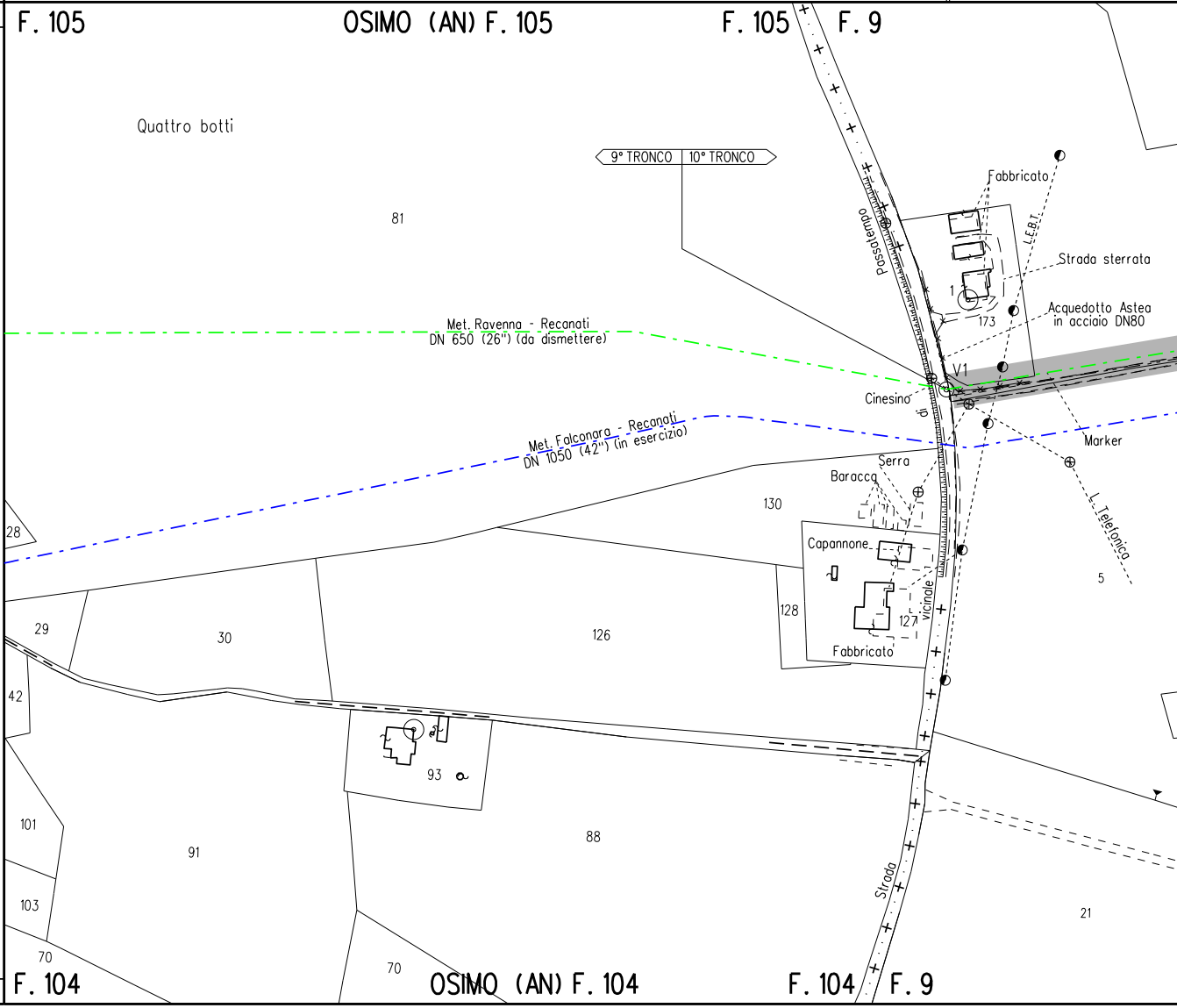
F. 105
OSIMO (AN) F. 105
F. 105
F. 9
Quattro botti
9° TRONCO
10° TRONCO
81
Fabbricato
L.E.B.T.
Strada sterrata
Passatempo
1
173
Acquedotto Astea in acciaio DN80
Met. Ravenna - Recanati DN 650 (26") (da dismettere)
V1
Cinesino
di
Met. Falconara - Recanati DN 1050 (42") (in esercizio)
Marker
Serra
Baracca
130
L. Telefonica
Capannone
5
28
128
127
vicinale
Fabbricato
29
30
126
42
93
101
91
88
103
Strada
21
70
70
F. 104
OSIMO (AN) F. 104
F. 104
F. 9

CONFINI AMMINISTRATIVI

Il presente disegno e' di proprieta' aziendale - La Societa' tutelera' i propri diritti a termine di legge.

132

1360

1719

.00 m

RIM-AT-D-972

RIM-AT-D-973

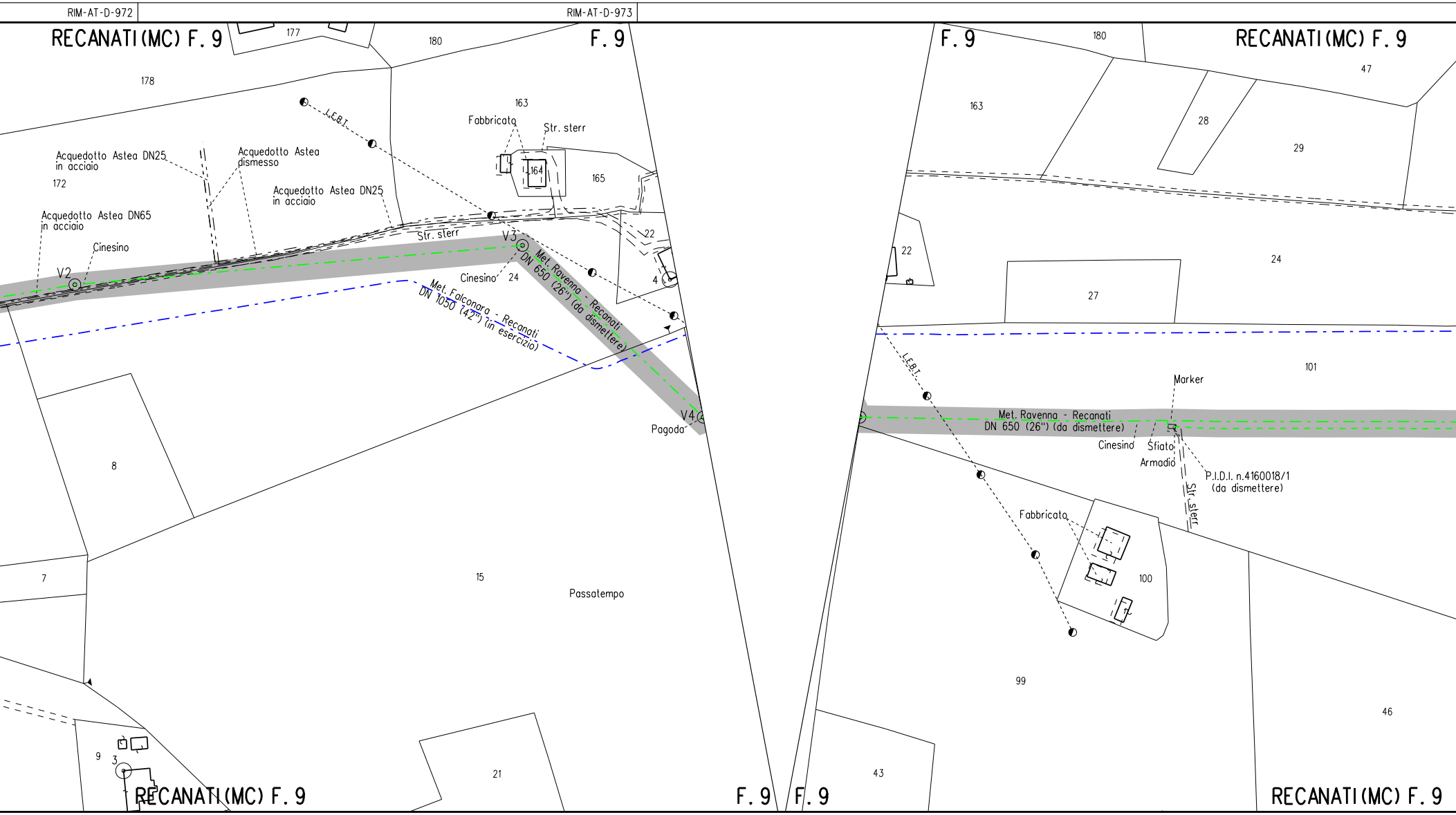
RECANATI(MC) F. 9
177
180
F. 9
178
163
Fabbricato
Str. sterr
L.E.B.T.
164
165
Acquedotto Astea DN25
in acciaio
Acquedotto Astea
dismesso
172
Acquedotto Astea DN25
in acciaio
Acquedotto Astea DN65
in acciaio
Cinesino
V2
Str. sterr
V3
22
4
Cinesino
24
Met. Ravenna - Recanati
DN 650 (26") (da dismettere)
Met. Falconara - Recanati
DN 1050 (42") (in esercizio)
V4
Pagoda
8
7
15
Passatempo
9
3
21
RECANATI(MC) F. 9
F. 9
F. 9
180
RECANATI(MC) F. 9
47
163
28
29
22
24
27
L.E.B.T.
101
Marker
Met. Ravenna - Recanati
DN 650 (26") (da dismettere)
Cinesino
Sfiato
Armadio
P.I.D.I. n.4160018/1
(da dismettere)
Str. sterr
Fabbricato
100
99
46
43
F. 9
RECANATI(MC) F. 9

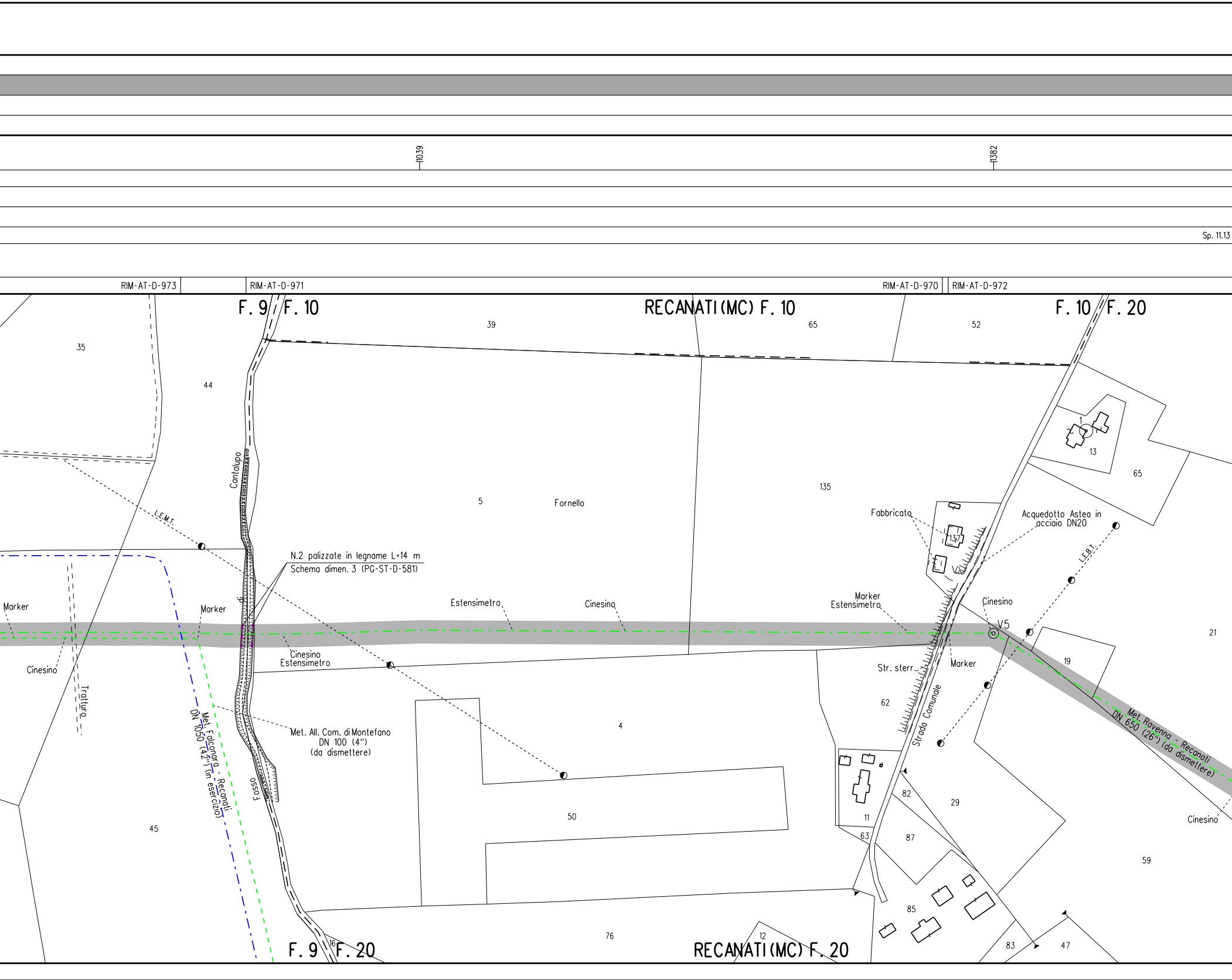
1039
1382
Sp. 11.13
RIM-AT-D-973
RIM-AT-D-971
RIM-AT-D-970
RIM-AT-D-972
F. 9
F. 10
RECANATI (MC) F. 10
F. 10
F. 20
35
44
39
65
52
5
Fornello
135
13
1
65
Cantalupo
L.E.M.T.
N.2 palizzate in legname L=14 m
Schema dimen. 3 (PG-ST-D-581)
Fabbricato
137
Acquedotto Astea in acciaio DN20
L.E.B.T.
Marker
Marker
Estensimetro
Cinesino
Marker
Estensimetro
Cinesino
V5
21
Cinesino
Estensimetro
Cinesino
Str. sterr.
Marker
19
Tratturo
Met. Falconara - Recanati
DN 1050 (42") (in esercizio)
Met. All. Com. di Montefano
DN 100 (4")
(da dismettere)
4
62
Strada Comunale
Met. Ravenna - Recanati
DN 650 (26") (da dismettere)
Fosso
45
50
82
29
11
63
87
Cinesino
59
85
76
12
83
47
F. 9
16
F. 20
RECANATI (MC) F. 20

L=10.00 m

PN NO PISTA PN PTP

1568 1881 2249

DN 750 Sp. 7.92 mm
L=10.00m

mm L=6598.00 m

RIM-AT-D-970

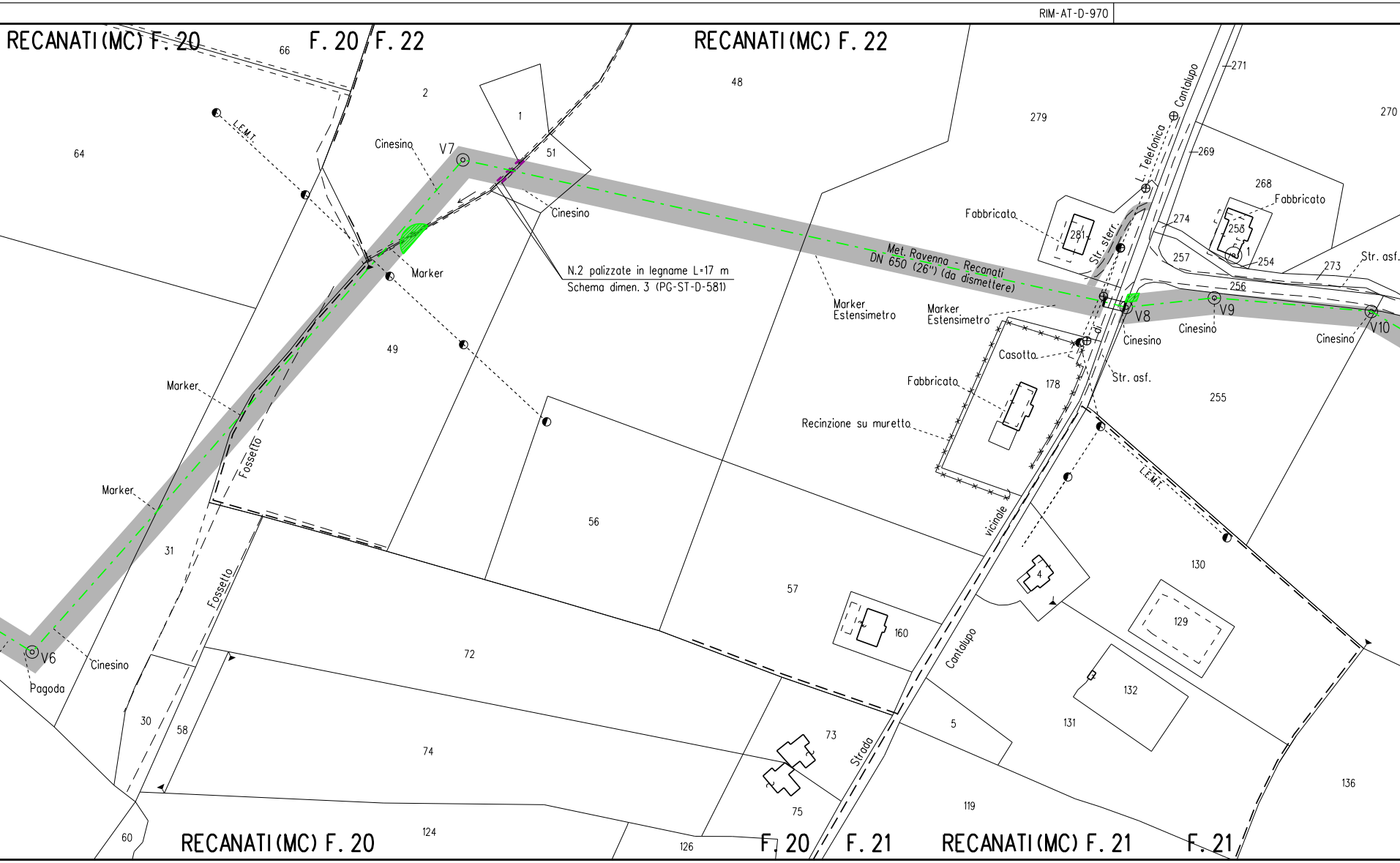
RECANATI(MC) F. 20
F. 20
F. 22
RECANATI(MC) F. 22
66
2
1
48
279
270
64
51
Cinesino
V7
L.E.M.T.
Cinesino
N.2 palizzate in legname L=17 m
Schema dimen. 3 (PG-ST-D-581)
Marker
Met. Ravenna - Recanati
DN 650 (26") (da dismettere)
Marker
Estensimetro
Marker
Estensimetro
L. Telefonica
Cantalupo
271
269
268
Fabbricato
Fabbricato
281
274
258
257
254
1
256
273
Str. asf.
Str. sterr.
V8
V9
V10
Cinesino
Cinesino
Cinesino
Casotto
Str. asf.
Fabbricato
178
255
Recinzione su muretto
49
Marker
Marker
Fossetto
Fossetto
31
56
vicinale
L.E.M.T.
130
4
129
57
160
72
V6
Cinesino
Pagoda
Cantalupo
132
131
30
58
74
73
Strada
5
136
75
119
60
RECANATI(MC) F. 20
124
126
F. 20
F. 21
RECANATI(MC) F. 21
F. 21

L=15.00 m

PN

NO PISTA

PN

2562

RIM-AT-D-970

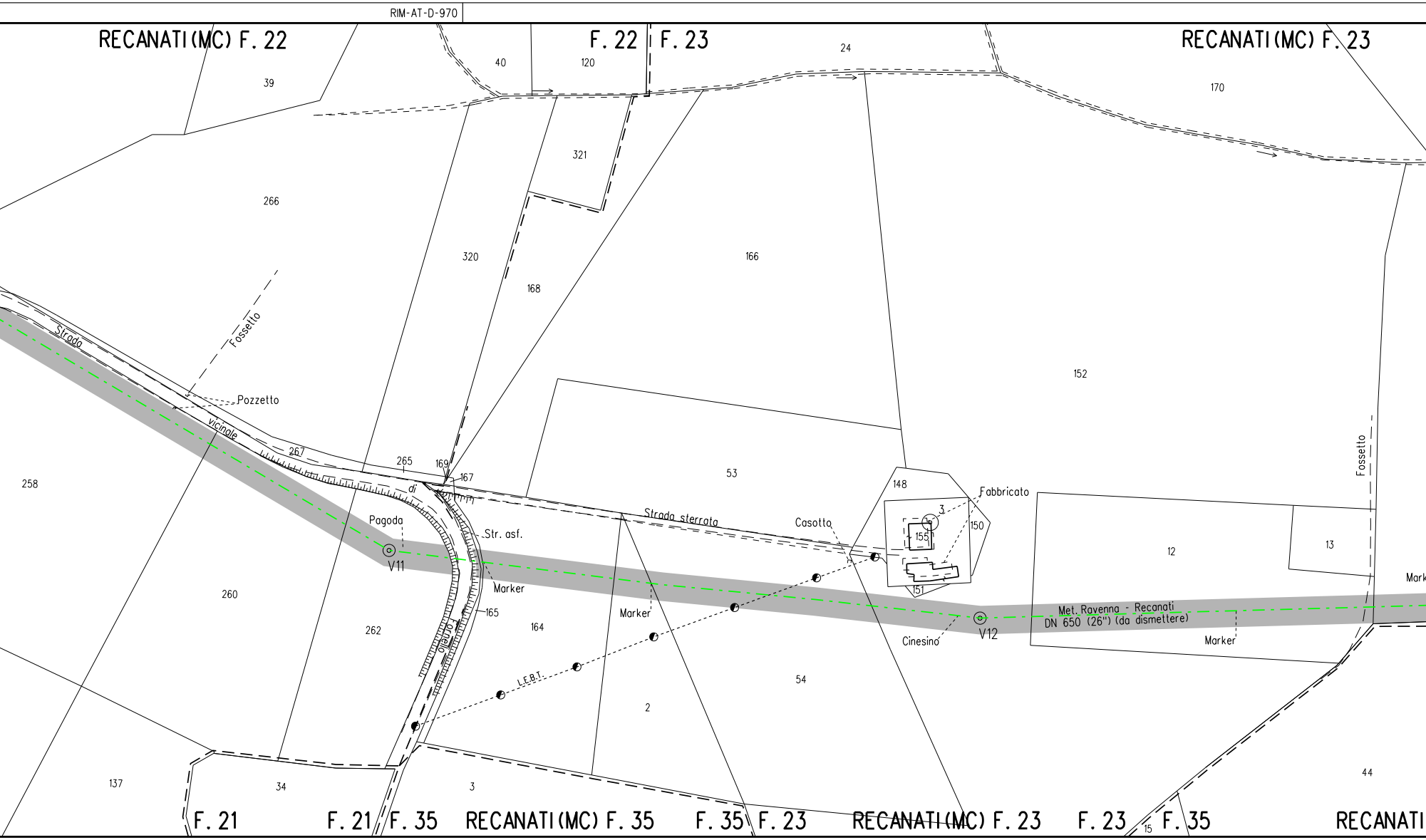
RECANATI(MC) F. 22
F. 22
F. 23
RECANATI(MC) F. 23
39
40
120
24
170
321
266
320
168
166
152
Fossetto
Strada
Pozzetto
vicinale
267
265
169
167
di
Fornello
Str. asf.
Pagoda
V11
Marker
165
Strada sterrata
53
148
3
155
150
151
Fabbricato
Casotto
Fossetto
12
13
Mark
258
260
262
164
Marker
2
54
L.E.B.T.
Cinesino
V12
Met. Ravenna - Recanati
DN 650 (26") (da dismettere)
Marker
137
34
3
44
15
F. 21
F. 21
F. 35
RECANATI(MC) F. 35
F. 35
F. 23
RECANATI(MC) F. 23
F. 23
F. 35
RECANATI

L=7.00 m

PN | PTP | PN

NO PISTA

13228

13585

Sp. 11.13 mm L=6598.00 m

RIM-AT-D-971

RIM-AT-D-970 | RIM-AT-D-972

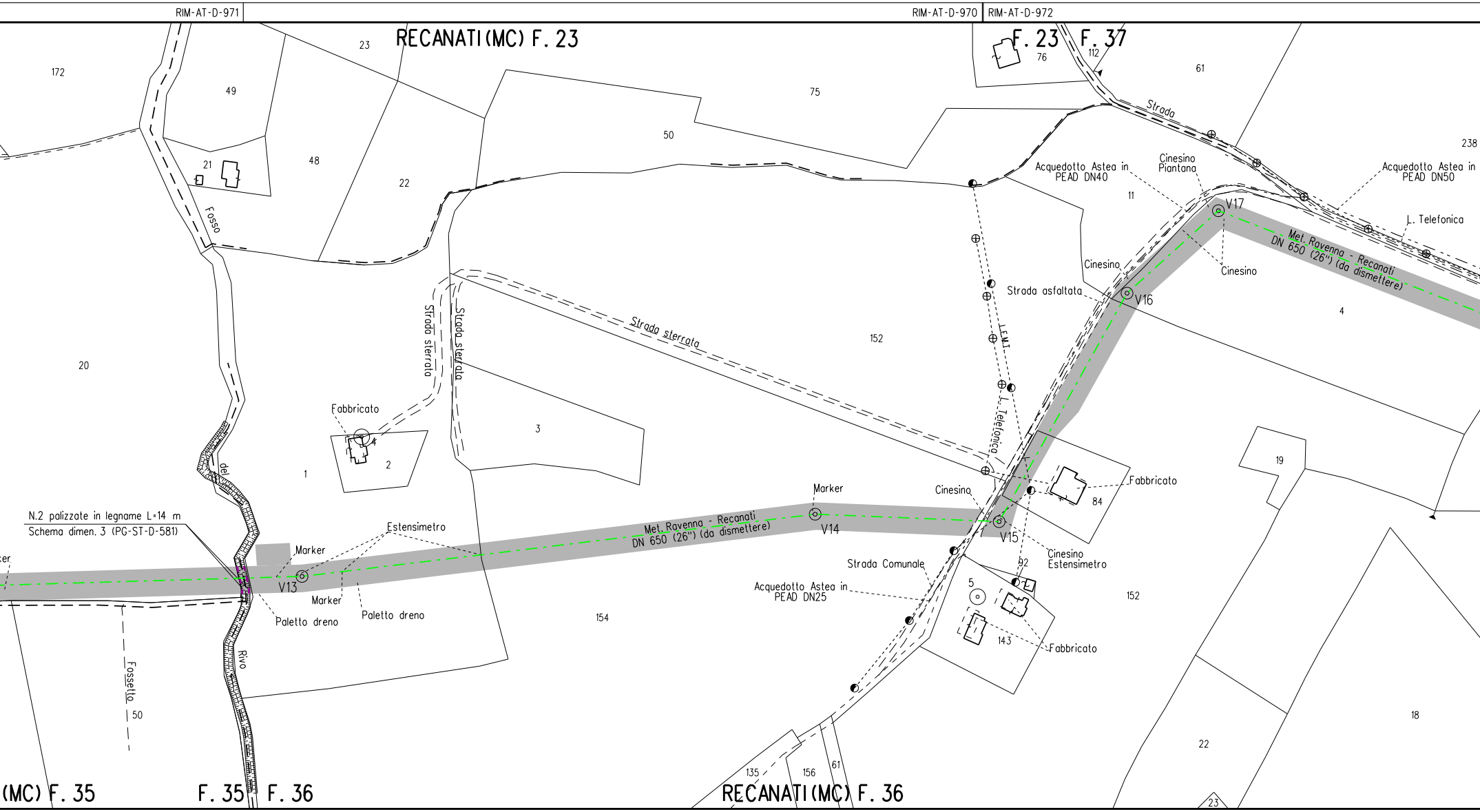
RECANATI(MC) F. 23
F. 23
F. 37
172
49
23
75
76
112
61
238
21
48
22
50
Fosso
Strada
Acquedotto Astea in PEAD DN40
Cinesino Piantana
11
Acquedotto Astea in PEAD DN50
V17
L. Telefonica
Met. Ravenna - Recanati DN 650 (26") (da dismettere)
Cinesino
Strada sterrata
Strada sterrata
Strada sterrata
152
L.E.M.I.
Strada asfaltata
V16
4
20
L. Telefonica
Fabbricato
3
del
1
2
Fabbricato
19
84
Marker
Cinesino
N.2 palizzate in legname L=14 m
Schema dimen. 3 (PG-ST-D-581)
Estensimetro
Met. Ravenna - Recanati DN 650 (26") (da dismettere)
V14
V15
Cinesino Estensimetro
Marker
V13
Marker
Strada Comunale
92
5
Acquedotto Astea in PEAD DN25
152
Paletto dreno
Paletto dreno
154
143
Fabbricato
Rivo
Fossetto
50
22
18
135
156
61
(MC) F. 35
F. 35
F. 36
RECANATI(MC) F. 36
23

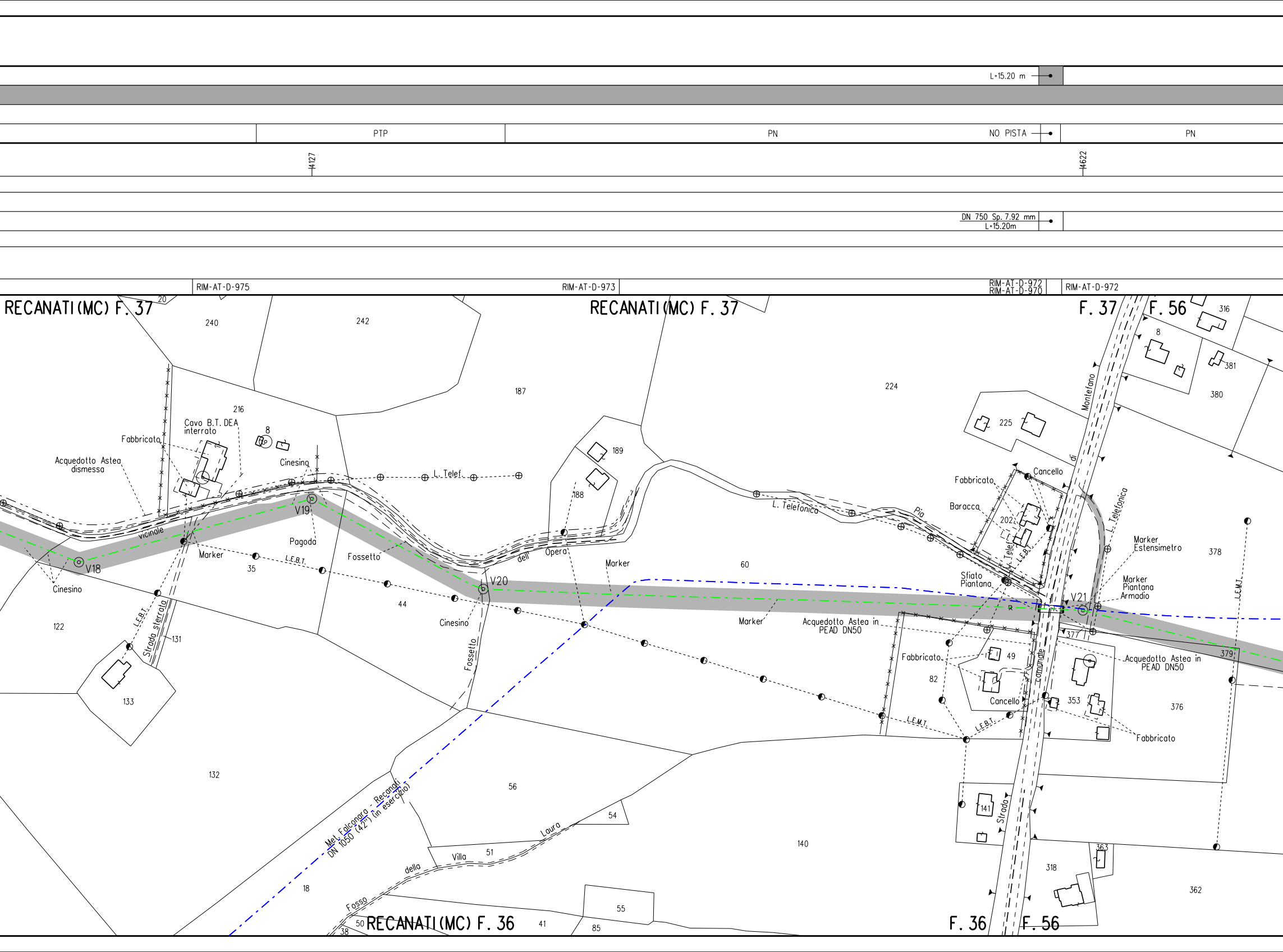
L=15.20 m
PTP
PN
NO PISTA
PN
4127
4622
DN 750 Sp. 7.92 mm
L=15.20m
RIM-AT-D-975
RIM-AT-D-973
RIM-AT-D-972
RIM-AT-D-970
RIM-AT-D-972
RECANATI(MC) F. 37
RECANATI(MC) F. 37
F. 37
F. 56
RECANATI(MC) F. 36
F. 36
F. 56
20
240
242
187
224
316
8
381
380
225
216
Cavo B.T. DEA interrato
8
Fabbricato
Acquedotto Astea dismessa
Cinesino
L. Telef.
189
188
vicinale
V18
V19
Pagoda
Marker
35
L.E.B.T.
Fossetto
dell'
Opera
V20
Marker
60
Cinesino
44
Cinesino
122
L.E.B.T.
Strada sterrata
131
133
132
Fossetto
L. Telefonica
Pia
Fabbricato
Cancello
Baracca
202
L. Telef.
L.E.B.T.
Sfiato Piantana
Marker
Acquedotto Astea in PEAD DN50
V21
Marker Estensimetro
Marker Piantana Armadio
378
L.E.M.T.
Montefano
di
L. Telefonica
Comunale
377
379
Fabbricato
49
82
Cancello
353
Acquedotto Astea in PEAD DN50
376
Fabbricato
L.E.M.T.
L.E.B.T.
56
54
Laura
140
Met. Falconara - Recanati DN 1050 (42") (in esercizio)
Villa
51
della
Fosso
18
50
38
41
55
85
141
Strada
363
318
362

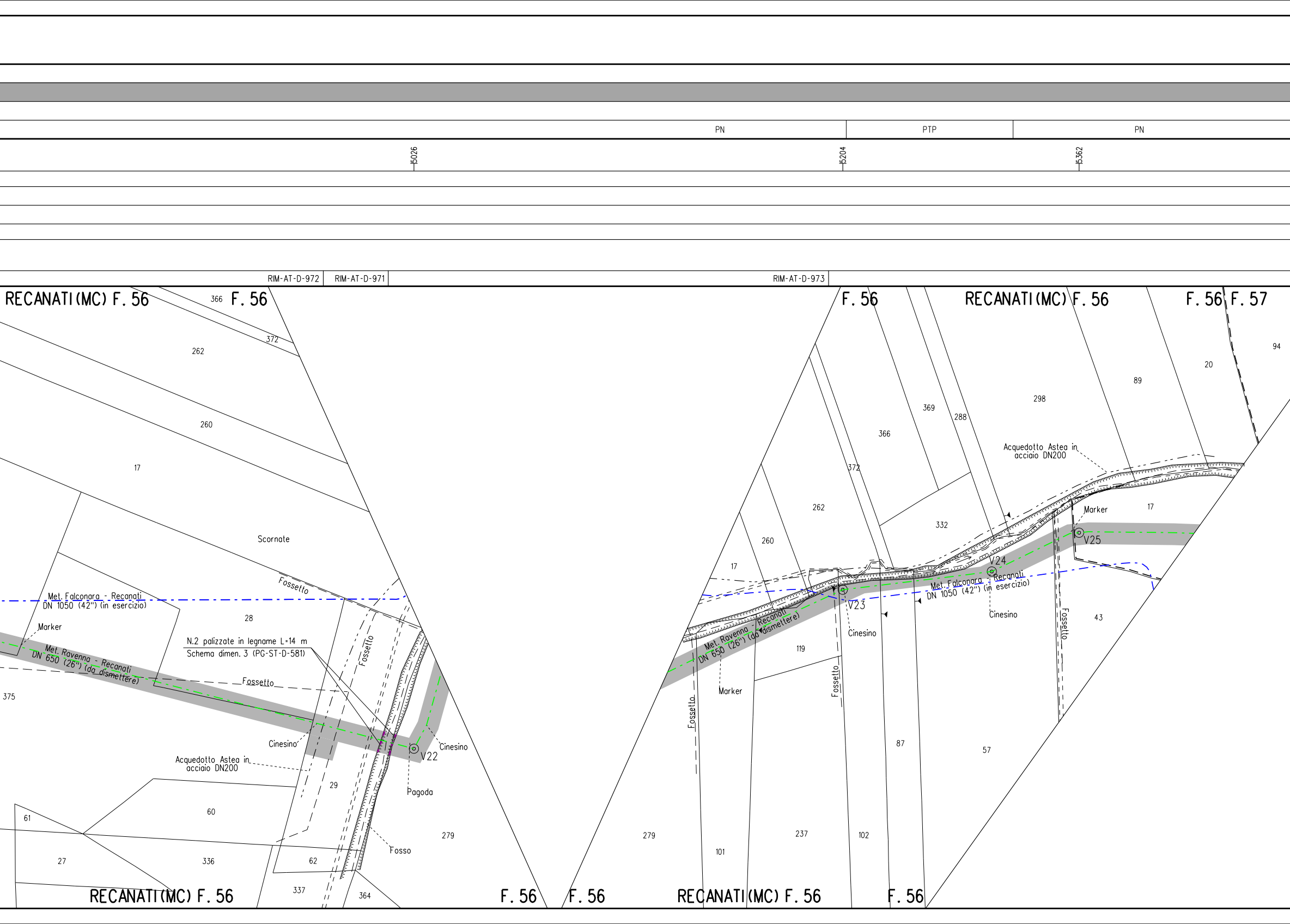
PN
PTP
PN
5026
5204
5362
RIM-AT-D-972
RIM-AT-D-971
RIM-AT-D-973
RECANATI(MC) F. 56
F. 56
F. 56
RECANATI(MC) F. 56
F. 56 F. 57
366
372
262
260
17
Scornate
Fossetto
28
Met. Falconara - Recanati DN 1050 (42") (in esercizio)
Marker
Met. Ravenna - Recanati DN 650 (26") (da dismettere)
N.2 palizzate in legname L=14 m
Schema dimen. 3 (PG-ST-D-581)
Fossetto
Fossetto
375
Cinesino
Acquedotto Astea in acciaio DN200
Cinesino
V22
Pagoda
29
60
61
27
336
62
Fosso
279
337
364
RECANATI(MC) F. 56
F. 56
F. 56
RECANATI(MC) F. 56
F. 56
94
20
89
298
369
288
366
372
262
332
Acquedotto Astea in acciaio DN200
Marker
17
V25
V24
Met. Falconara - Recanati DN 1050 (42") (in esercizio)
Cinesino
260
17
V23
Cinesino
Met. Ravenna - Recanati DN 650 (26") (da dismettere)
119
Marker
Fossetto
Fossetto
Fossetto
43
87
57
279
101
237
102

Sp. 11.13 mm L=6598.00 m

RIM-AT-D-973

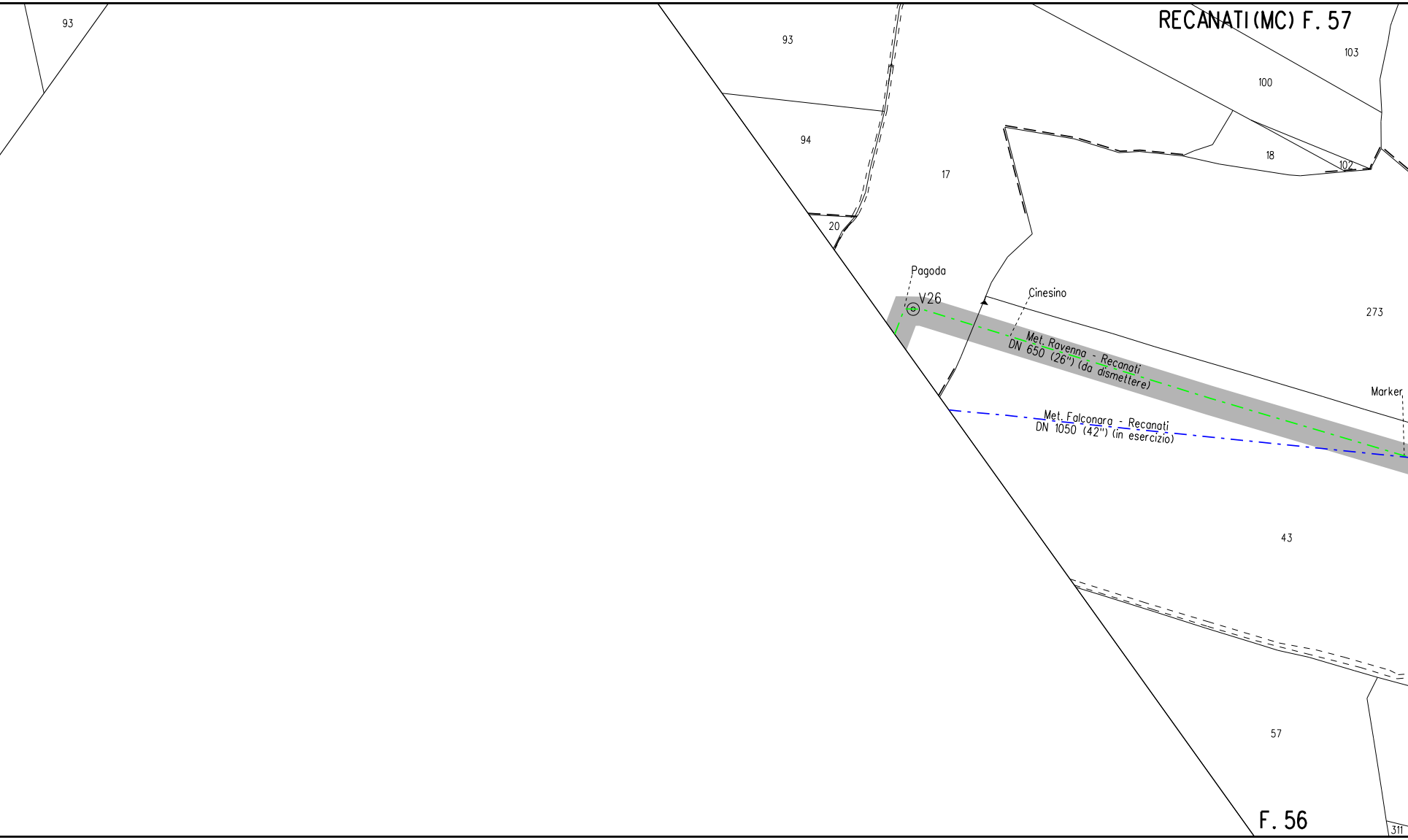
RECANATI(MC) F. 57
93
93
103
100
94
18
102
17
20
Pagoda
V26
Cinesino
273
Met. Ravenna - Recanati
DN 650 (26") (da dismettere)
Marker
Met. Falconara - Recanati
DN 1050 (42") (in esercizio)
43
57
F. 56
311

L=20.00 m

PN | PI | NO PISTA | PN

5738 | 6010 | 6331 | 6598

Sp. 11.13 mm L=6598.00 m

RIM-AT-D-972 RIM-AT-D-970 | RIM-AT-D-973 RIM-AT-D-974 | RIM-AT-D-973 | RIM-AT-D-973 | RIM-AT-D-973 RIM-AT-D-973 | RIM-AT-D-973

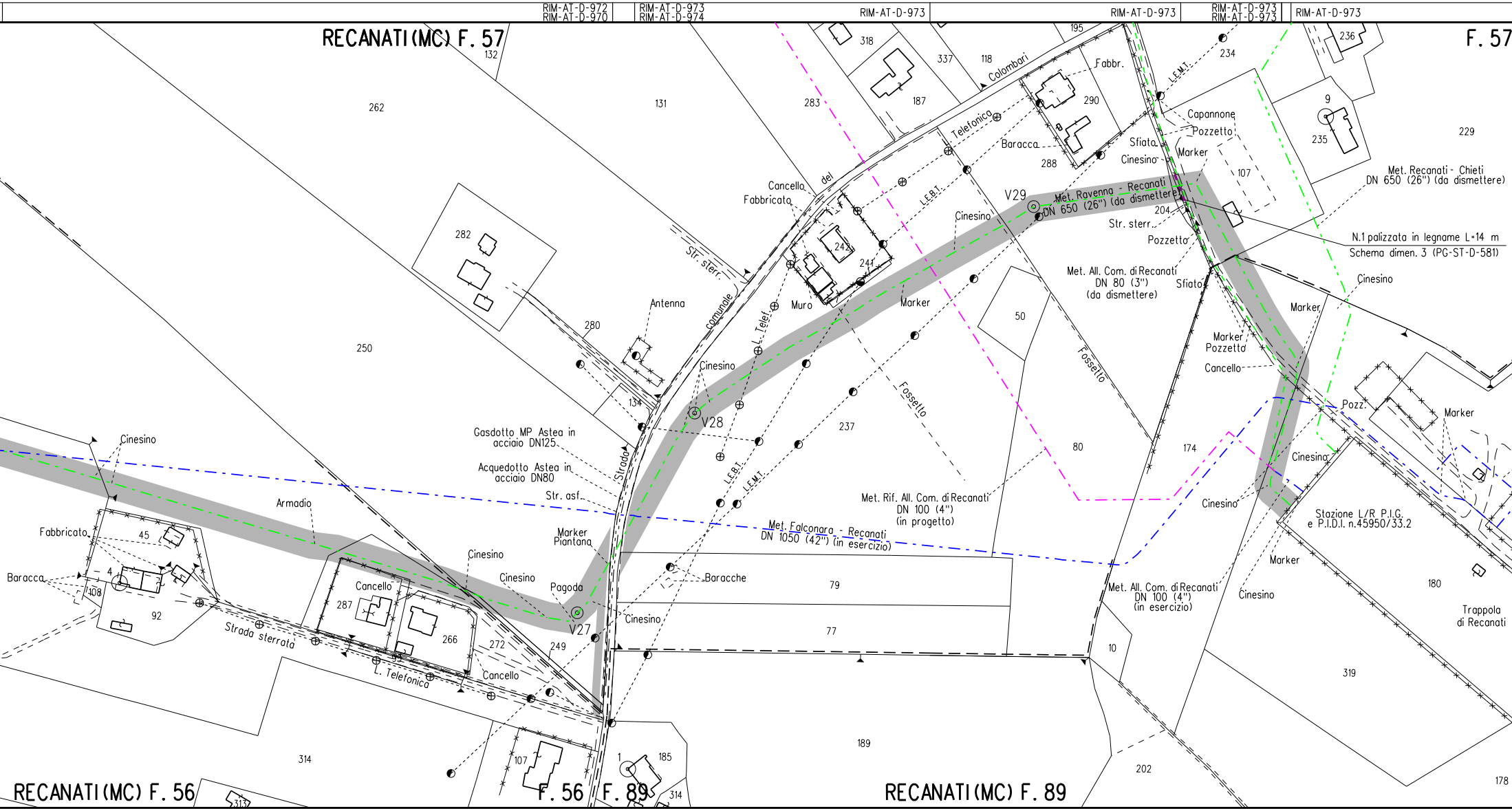
RECANATI (MC) F. 57
F. 57
RECANATI (MC) F. 56
F. 56
F. 89
RECANATI (MC) F. 89
132
262
131
283
318
187
337
118
195
Colombari
Fabbr.
290
288
Baracca
234
L.E.M.T.
Capannone
Pozzetto
Sfiato
Cinesino
Marker
107
236
9
235
229
Met. Recanati - Chieti
DN 650 (26") (da dismettere)
Telefonica
L.E.B.T.
del
Cancello
Fabbricato
242
241
Muro
Cinesino
V29
Met. Ravenna - Recanati
DN 650 (26") (da dismettere)
204
Str. sterr.
Pozzetto
N.1 palizzata in legname L=14 m
Schema dimen. 3 (PG-ST-D-581)
Met. All. Com. di Recanati
DN 80 (3")
(da dismettere)
Sfiato
Cinesino
Marker
282
Str. sterr.
comunale
Antenna
280
250
L. Telef.
Marker
50
Fossetto
Fossetto
Marker
Pozzetto
Cancello
134
Cinesino
V28
237
80
174
Pozz.
Marker
Cinesino
Gasdotto MP Astea in
acciaio DN125
Acquedotto Astea in
acciaio DN80
Str. asf.
Strada
L.E.B.T.
L.E.M.T.
Met. Rif. All. Com. di Recanati
DN 100 (4")
(in progetto)
Met. Falconara - Recanati
DN 1050 (42") (in esercizio)
Cinesino
Stazione L/R P.I.G.
e P.I.D.I. n.45950/33.2
Cinesino
Armadio
Fabbricato
45
Baracca
4
108
92
Cancello
287
266
Cinesino
Cinesino
Marker
Piantana
Pagoda
V27
Baracche
79
Met. All. Com. di Recanati
DN 100 (4")
(in esercizio)
Cinesino
Marker
180
Trappola
di Recanati
Strada sterrata
272
249
Cancello
L. Telefonica
Cinesino
77
10
319
107
1
185
189
202
314
313
314
178

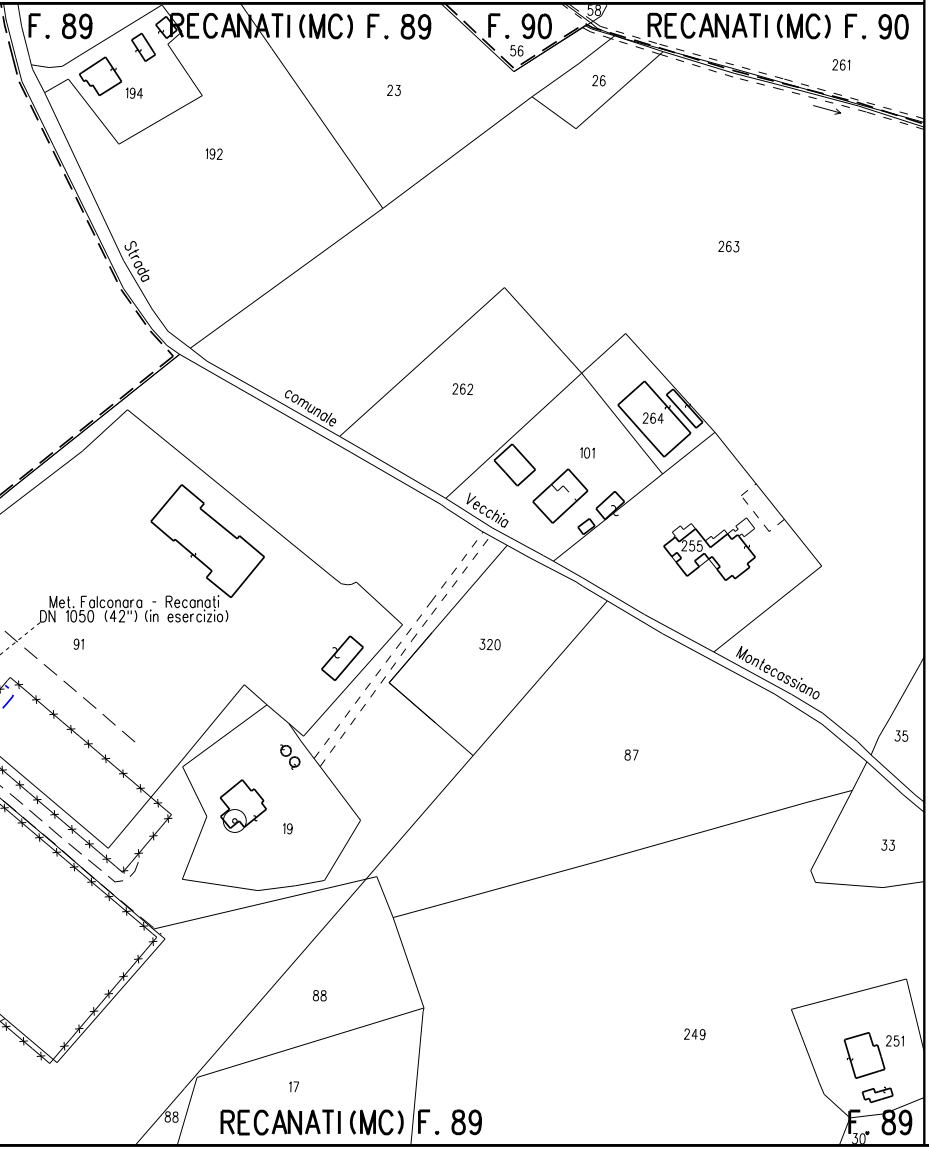

F. 89
RECANATI(MC) F. 89
F. 90
RECANATI(MC) F. 90
58
56
194
23
26
261
192
Strada
263
comunale
262
264
101
Vecchia
255
Met. Falconara - Recanati
DN 1050 (42") (in esercizio)
91
320
Montecassiano
35
87
19
33
88
249
251
17
88
RECANATI(MC) F. 89
F. 89
30

LEGENDA

SIMBOLOGIA DI LINEA

— · — · —	Metanodotto Ravenna – Recanati DN 650 (26") in dismissione
—▭—	Condotta in tubo di protezione
—▦—	Cunicolo
- - - - - - -	Condotte derivate in dismissione
— · — · —	Metanodotto Ravenna – Jesi DN 650 (26") in progetto
▬ · ▬ · ▬	Metanodotti SRG in esercizio, tratto dove posare solo il cavo telecomando
— · — · —	Condotte derivate in progetto
— · — · —	Metanodotti in esercizio
— — — —	Altri metanodotti in progetto

▨	Area di passaggio dismissione
PN	Pista normale
PI	Pista invertita (contro senso gas)
PR	Pista ristretta
PTP	Pista tratto particolare
▨	Piante da salvaguardare

Quando non e' possibile accedere alle aree di lavoro dalla viabilita' pubblica usufruire degli accessi utilizzati per la costruzione del nuovo metanodotto.

NOTE:

1. In corrispondenza di parallelismi e/o interferenze dell'area di passaggio con linee elettriche aeree, l'appaltatore dovra' procedere all'esatta determinazione dell'altezza dei conduttori e del loro voltaggio in modo da poter adottare i necessari provvedimenti di sicurezza propedeutici alla esecuzione dei lavori di rimozione.
2. Prima di procedere con l'esecuzione degli scavi per la rimozione del metanodotto e' necessario accertare l'esatta ubicazione plano-altimetrica di tutti i servizi interrati interferenti. L'indagine andra' svolta mediante l'esecuzione di saggi a mano ed alla presenza di rappresentanti dell'ente proprietario.
3. La stima delle opere di regimazione delle acque superficiali (Scoline presidiate con materiale lapideo o con opere in legname), delle opere di drenaggio, nonche' degli interventi finalizzati al mero ripristino delle opere esistenti e' da intendersi "di massima" e potra' essere modificata e/o integrata in corso di esecuzione dei lavori.
   In particolare l'esatta ubicazione delle opere di regimazione superficiali e di drenaggio sara' definita in corso di esecuzione lavori.
4. E' previsto il ripristino, secondo la geometria e la tipologia preesistenti dei muri di modeste dimensioni, canalette e/o opere di regimazione superficiale delle acque, non censiti nel presente elaborato.
5. Nel presente elaborato non sono stati indicati i diaframmi in sacchetti le opere di modeste dimensioni e le aree da sottoporre ad inerbimento forzato ed ad interventi di ripristino di tipo vegetazionale.
6. Le opere di regimazione idraulica sono state previste per i principali attraversamenti di corsi d'acqua. Per il loro dimensionamento e per i particolari costruttivi si rimanda agli elaborati grafici di progetto.

Firmato digitalmente da

Rocco Vincenzo Monaco

CN = Monaco Rocco Vincenzo
C = IT

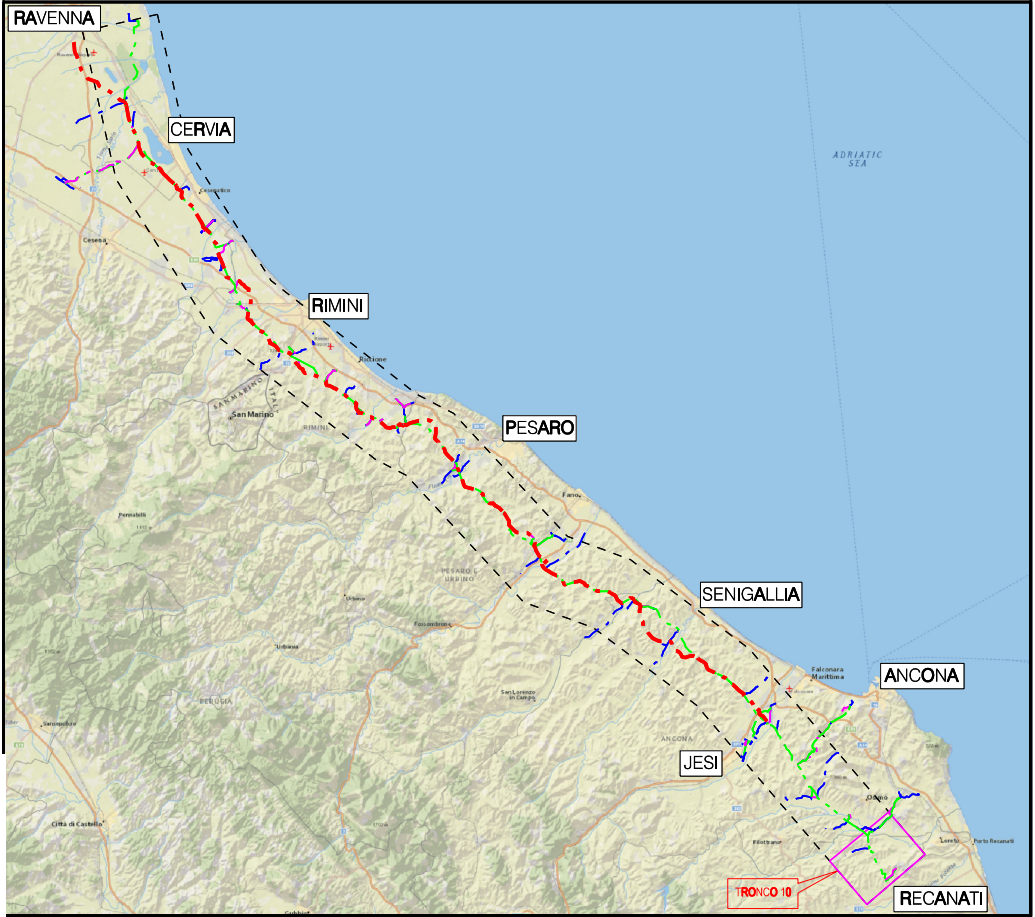
RAVENNA
CERVIA
RIMINI
PESARO
SENIGALLIA
ANCONA
JESI
RECANATI
TRONCO 10
ADRIATIC SEA

COROGRAFIA Scala 1:500.000

Nei Comuni di OSIMO, RECANATI

1	Ott. 2020	AGGIORNATE COMPETENZE – VALIDO PER APPALTO	V. PIRRERA	F. MARCHETTI	V. FORLIVESI G. GIOVANNINI
0	Giu. 2020	EMISSIONE PER APPALTO	V. PIRRERA	F. MARCHETTI	V. FORLIVESI G. GIOVANNINI
Rev.	DATA	DESCRIZIONE	ELABORATO	VERIFICATO	APPROVATO AUTORIZZATO

PROPRIETARIO
snam

PROGETTISTA
TechnipFMC
Rif.TPIDL: 081400C-910-DW-3252-575
TECHNIP ITALY DIREZIONE LAVORI S.p.A.

COMMESSA	CODICE TEC.
NR/17350/R-L01	9112593

DISMISSIONE METANODOTTO RAVENNA - RECANATI
10° TR: DA LA ROMANA A L/R RECANATI
DN 650 (26")

PLANIMETRIA CATASTALE/MECCANIZZATA CON AREE OCCUPAZIONE LAVORI

DIS. N. RIM-PL-23E-950

REVISIONE 1

FG. 1 DI 1

SCALA 1:2000