RIPRISTINI	OPERE COMPLEMENTARI IN PROGETTO	
DISMISSIONI	TUBO DI PROTEZIONE INERTIZZATO	
	RIMOZIONE METANODOTTO	▨
	METANODOTTO INERTIZZATO	
	AREA DI PASSAGGIO	PN
SITUAZIONE AS-BUILT	PROGRESSIVE	000 262
	PROFONDITA' DI INTERRAMENTO	130 185 135 145
	PROTEZIONI MECCANICHE (CUNICOLI, GUNITE, ECC...)	
	TUBO DI PROTEZIONE E LUNGHEZZE	
	TIPO TUBAZIONE E LUNGHEZZE	Sp. 7.10 mm L=17.00 m Sp. 4.78 mm L=1955.00 m
	PUNTO DI INTERCETTAZIONE DI LINEA	P.I.D.I. n. 4100474/1 da dismettere
	DISEGNI DI RIFERIMENTO AS-BUILT	RIM-I-D-822 RIM-AT-D-5218

CONFINI AMMINISTRATIVI

DATI CARATTERISTICI

DATI DI ESERCIZIO (C.P.I.)

PRESSIONE MASSIMA DI ESERCIZIO MOP 70 bar

DATI GENERALI

DN	150	SP	7.10	2968.00m
DN	125	SP	4.78	3625.00m

LUNGHEZZA TOTALE
TUBAZIONE DA DISMETTERE 6593.00 m

FASE EMISSIONE PER APPALTO

PLANIMETRIA 1:2000

CONFINI AMMINISTRATIVI

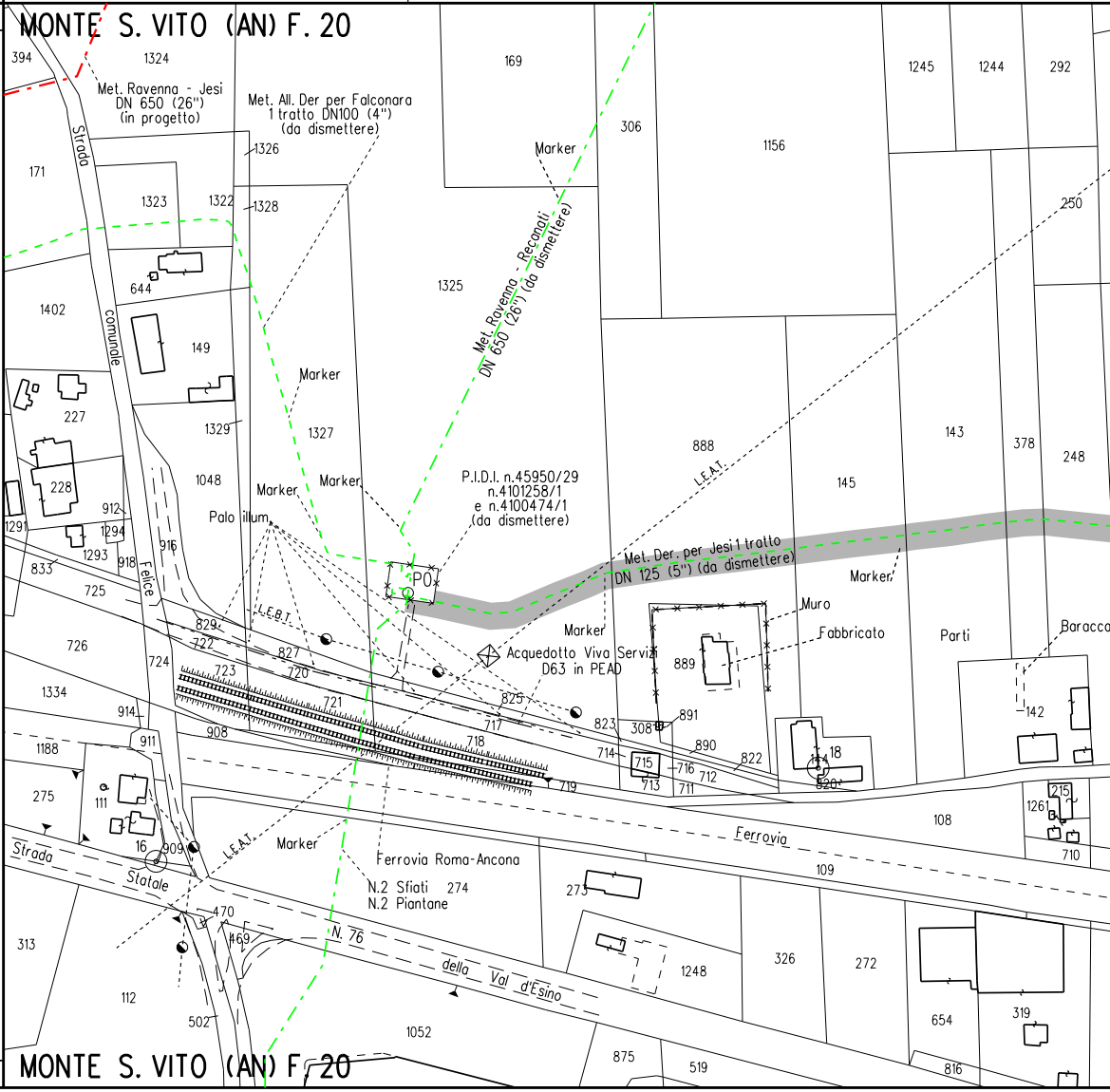
MONTE S. VITO (AN) F. 20
Met. Ravenna - Jesi DN 650 (26") (in progetto)
Met. All. Der per Falconara 1 tratto DN100 (4") (da dismettere)
Strada comunale Felice
Marker
Met. Ravenna - Recanati DN 650 (26") (da dismettere)
P.I.D.I. n.45950/29 n.4101258/1 e n.4100474/1 (da dismettere)
Palo illum.
L.E.B.T.
L.E.A.T.
PO
Met. Der. per Jesi 1 tratto DN 125 (5") (da dismettere)
Acquedotto Viva Servizi D63 in PEAD
Muro
Fabbricato
Parti
Baracca
Ferrovia
Ferrovia Roma-Ancona
N.2 Sfiati
N.2 Piantane
Strada Statale N. 76 della Val d'Esino
394
1324
171
1323
1322
1326
1328
169
306
1156
1245
1244
292
250
644
1402
149
1325
227
228
1329
1327
1048
912
1294
1293
916
918
1291
833
725
726
724
829
722
827
720
723
721
717
718
719
825
823
308
891
889
890
714
715
716
713
711
712
822
18
14
820
888
145
143
378
248
142
1334
914
911
908
1188
275
111
16
909
470
469
313
112
502
1052
273
274
1248
326
272
109
108
1261
215
710
654
319
816
875
519

Il presente disegno e' di proprieta' aziendale - La Societa' tutelera' i propri diritti a termine di legge.

L=12.00 m

L=35.00 m

NO PISTA

PN	PTP	PN	PTP	PN	NO PISTA	PN	PTP		PN

1533 1906

115 135 165 245 255 145

CUNICOLO IN CLS L=6.00m

CUNICOLO IN CLS L=6.00m

CUNICOLO IN CLS L=21.75m

DN230 Sp. 4.00 mm L=12.00m

Sp. 4.78 mm L=1955.00 m

RIM-AT-D-5211

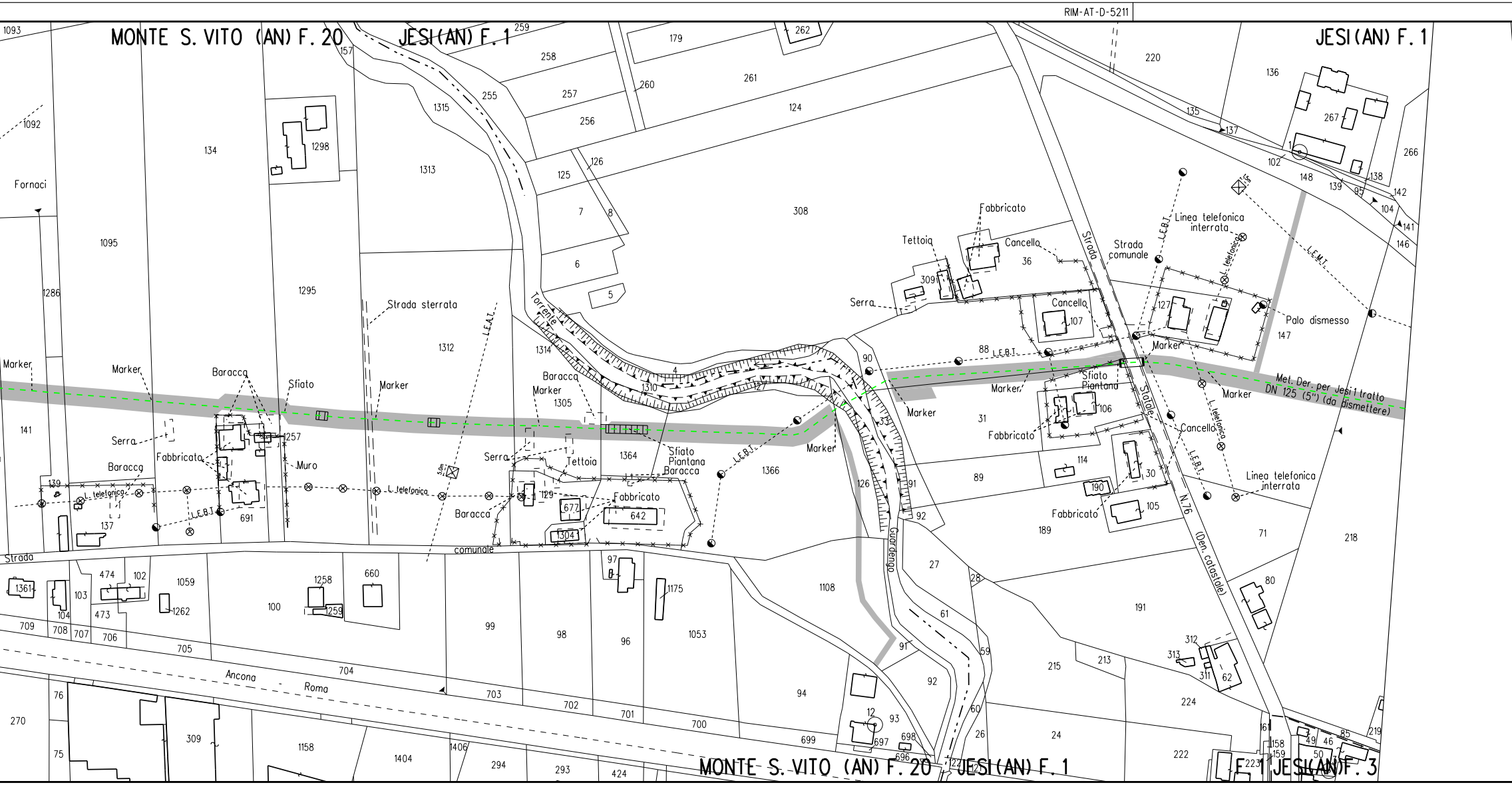

MONTE S. VITO (AN) F. 20
JESI (AN) F. 1
JESI (AN) F. 1
Fornaci
Marker
Baracca
Sfiato
Serra
Fabbricato
Muro
L. telefonica
L.E.B.T.
Strada sterrata
L.E.B.T.
Torrente
Strada comunale
Tettoia
Sfiato Piantana
Fabbricato
Cancello
Strada comunale
Linea telefonica interrata
L.E.M.T.
Palo dismesso
Met. Der. per Jesi I tratto DN 125 (5") (da dismettere)
Strada Statale N.76 (Den. catastale)
Guardengo
Ancona - Roma
Strada comunale
MONTE S. VITO (AN) F. 20
JESI (AN) F. 1
F. 1 JESI (AN) F. 3

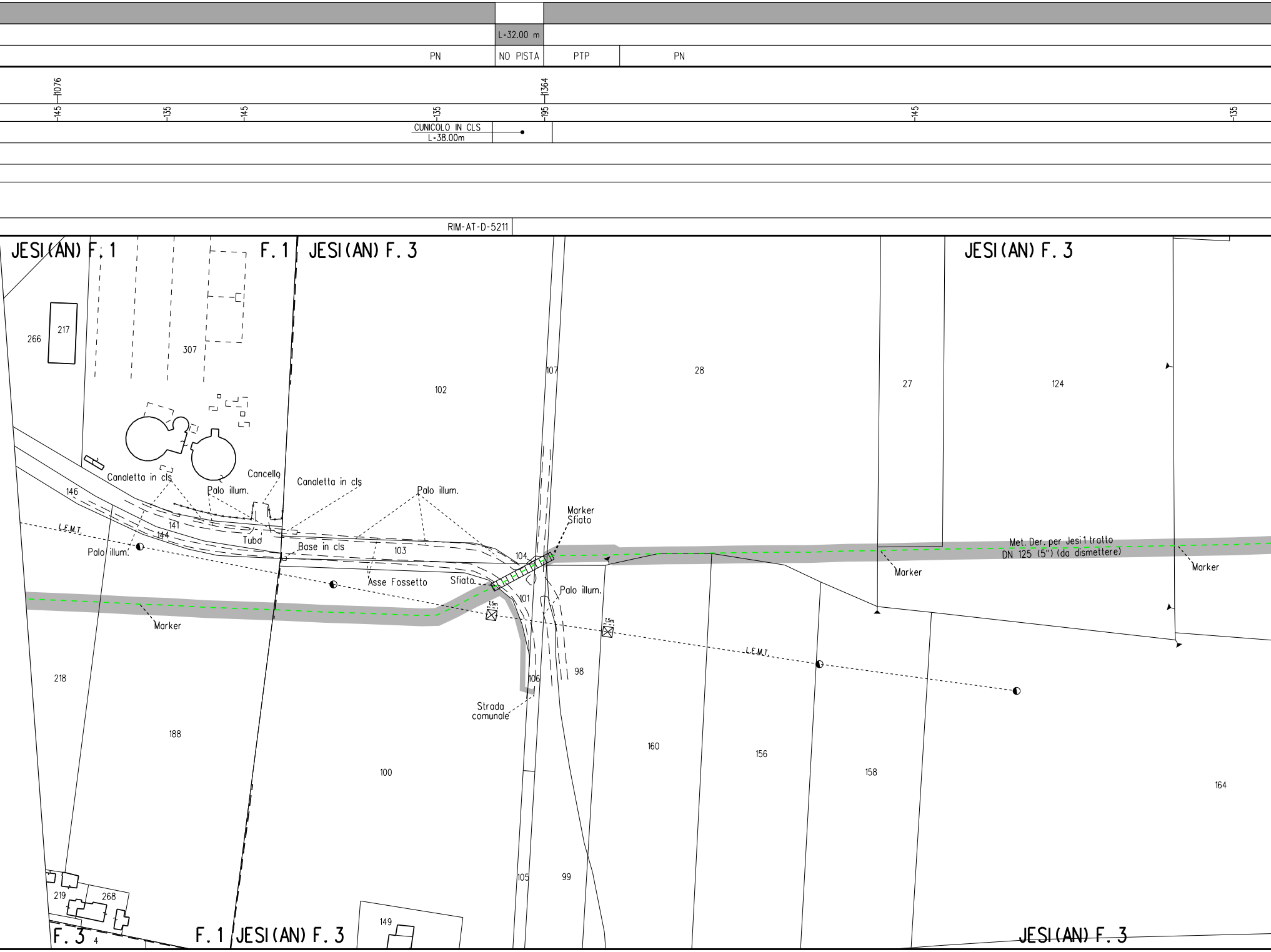
L=32.00 m
PN
NO PISTA
PTP
PN
1076
1364
145
135
145
135
195
145
135
CUNICOLO IN CLS
L=38.00m
RIM-AT-D-5211
JESI(AN) F. 1
F. 1
JESI(AN) F. 3
JESI(AN) F. 3
266
217
307
102
107
28
27
124
146
141
144
Canaletta in cls
Palo illum.
Cancello
Canaletta in cls
Palo illum.
Marker
Sfiato
L.E.M.T.
Palo illum.
Tubo
Base in cls
103
104
Met. Der. per Jesi 1 tratto
DN 125 (5") (da dismettere)
Marker
Marker
Asse Fossetto
Sfiato
101
Palo illum.
Marker
1.5m
1.5m
L.E.M.T.
218
106
98
Strada
comunale
188
160
156
158
100
164
105
99
219
268
149
F. 3
4
F. 1
JESI(AN) F. 3
JESI(AN) F. 3

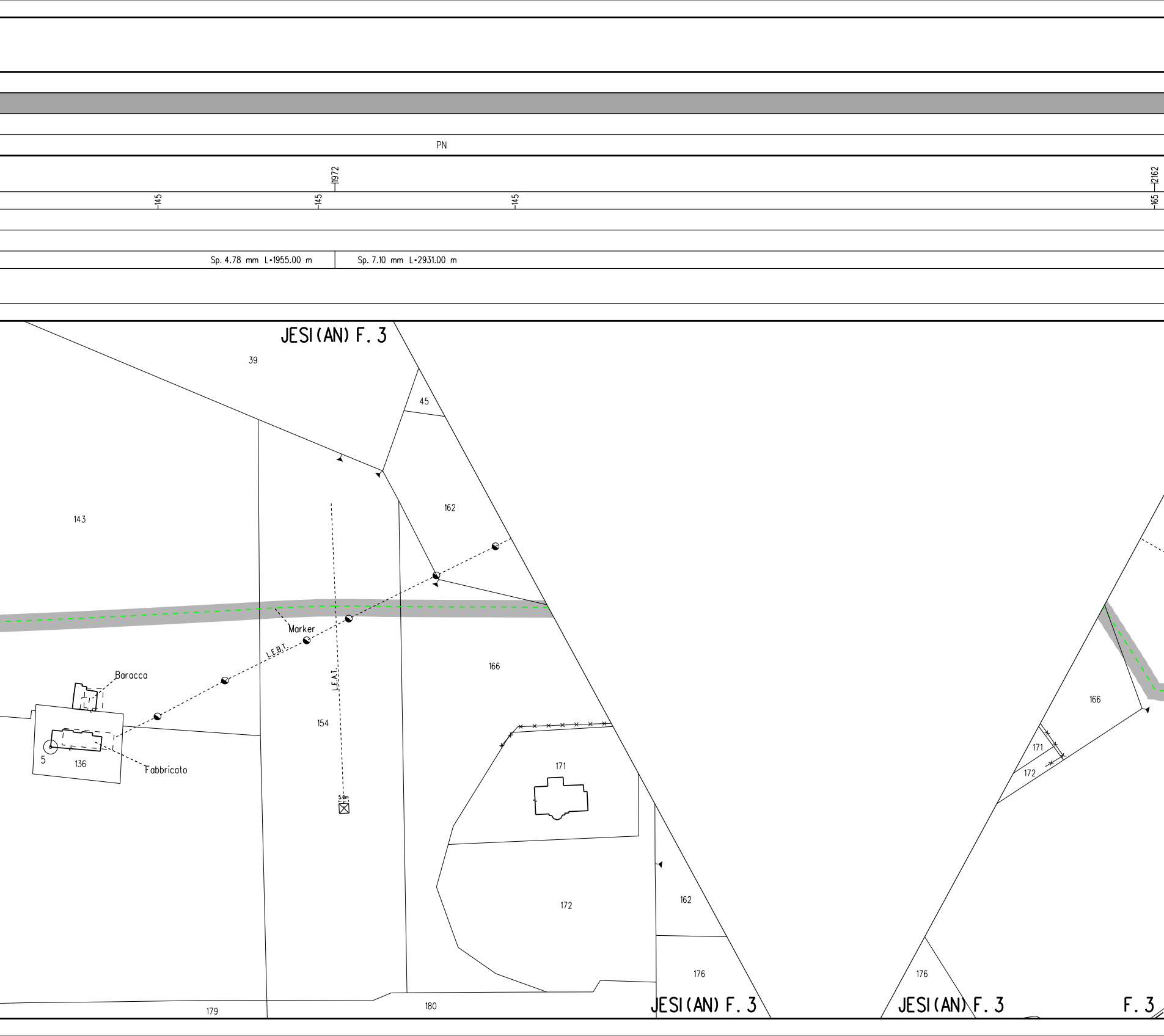
PN
1972
145
145
145
2162
165
Sp. 4.78 mm L=1955.00 m
Sp. 7.10 mm L=2931.00 m
JESI(AN) F. 3
39
45
162
143
Marker
L.E.B.T.
L.E.A.T.
Baracca
166
154
5
136
Fabbricato
5.0m
171
172
162
176
179
180
JESI(AN) F. 3
166
171
172
176
JESI(AN) F. 3
F. 3

L=12.00 m L=6.00 m L=40.70 m

PN NO PISTA PN NO PISTA PN NO PISTA PN

12736

175 175 235 165 295 195

CUNICOLO IN CLS L=14.00m CUNICOLO IN CLS L=10.00m

DN200 Sp. 7.80 mm L=12.00m DN200 Sp. 7.80 mm L=6.00m DN250 Sp. 7.80 mm L=40.70m

RIM-AT-D-5211 RIM-AT-D-5211

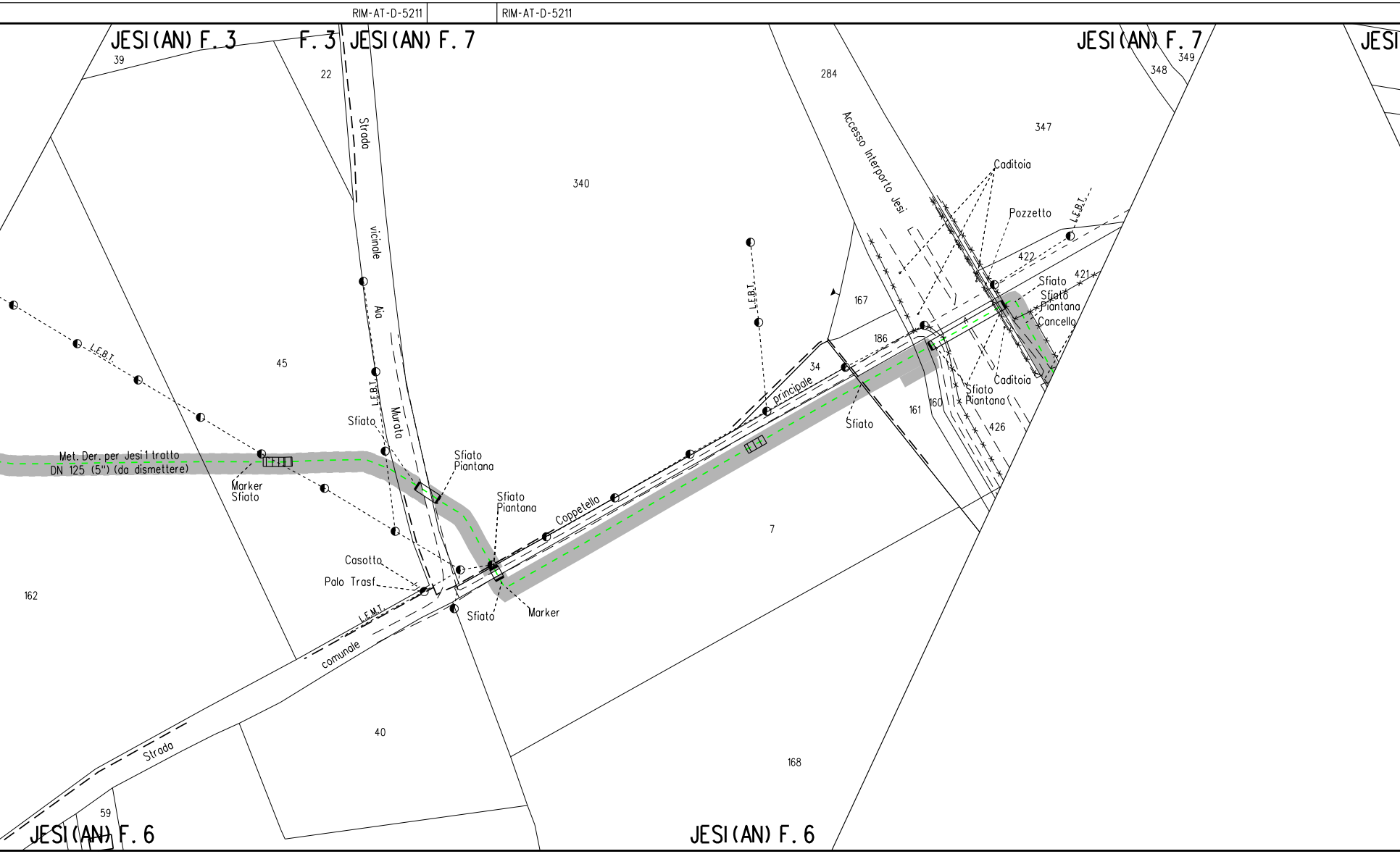
JESI(AN) F. 3
F. 3
JESI(AN) F. 7
JESI(AN) F. 7
JESI
39
22
284
347
348
349
340
Strada
vicinale
Aia
Murata
Accesso Interporto Jesi
Caditoia
Pozzetto
L.E.B.T.
422
421
Sfiato
Sfiato
Piantana
Cancello
167
186
34
principale
Caditoia
Sfiato
Piantana
426
161
160
Sfiato
L.E.B.T.
L.E.B.T.
L.E.B.T.
45
Met. Der. per Jesi 1 tratto
DN 125 (5") (da dismettere)
Marker
Sfiato
Sfiato
Sfiato
Piantana
Sfiato
Piantana
Coppetella
7
Casotto
Palo Trasf.
L.E.M.T.
Sfiato
Marker
comunale
162
40
Strada
168
59
JESI(AN) F. 6
JESI(AN) F. 6

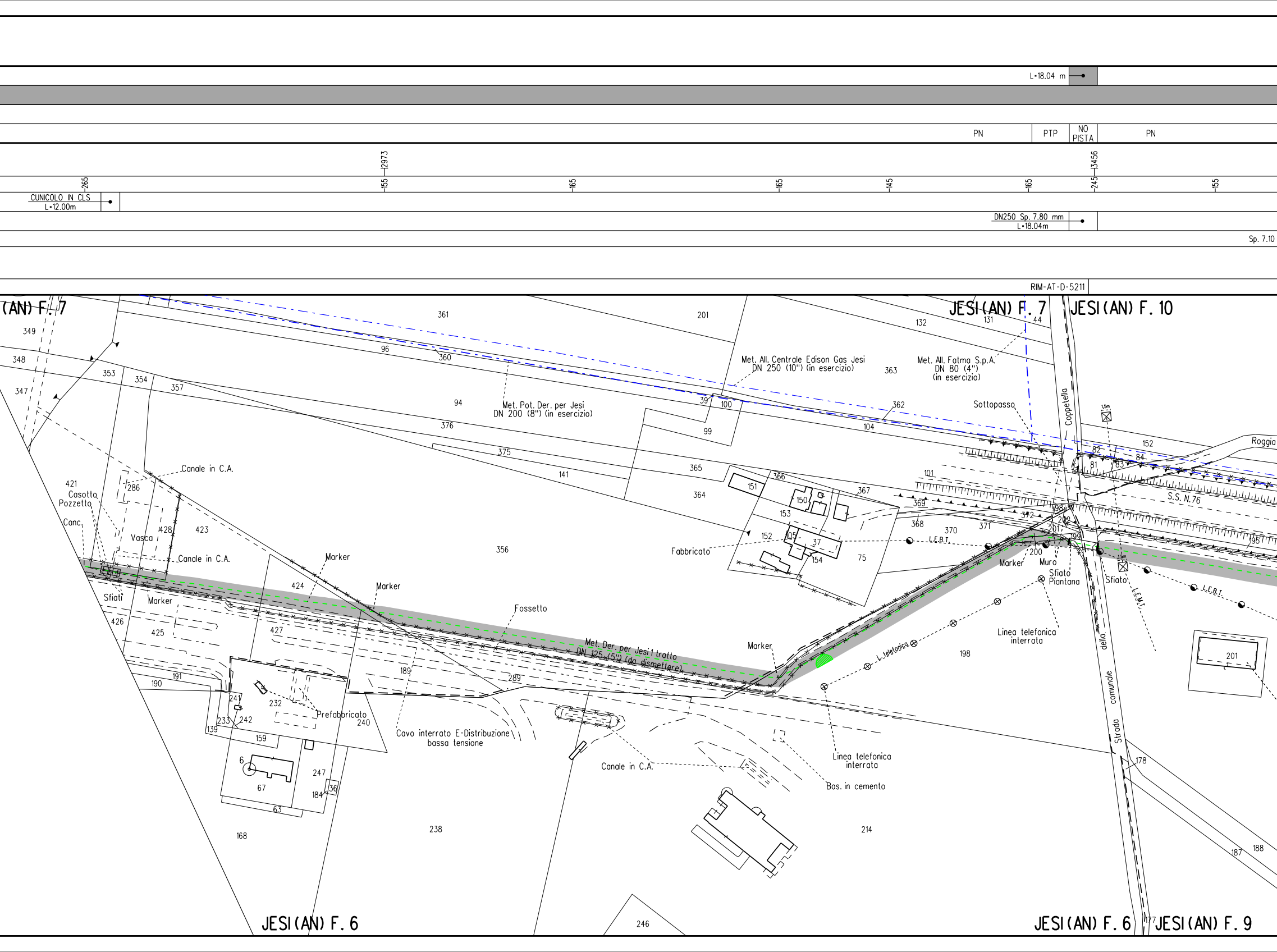
L=18.04 m
PN
PTP
NO PISTA
PN
2973
3456
265
155
165
165
145
165
245
155
CUNICOLO IN CLS
L=12.00m
DN250 Sp. 7.80 mm
L=18.04m
Sp. 7.10
RIM-AT-D-5211
(AN) F. 7
JESI (AN) F. 7
JESI (AN) F. 10
JESI (AN) F. 6
JESI (AN) F. 6
JESI (AN) F. 9
Met. All. Centrale Edison Gas Jesi
DN 250 (10") (in esercizio)
Met. All. Fatma S.p.A.
DN 80 (4")
(in esercizio)
Met. Pot. Der. per Jesi
DN 200 (8") (in esercizio)
Met. Der. per Jesi 1 tratto
DN 125 (5") (da dismettere)
Sottopasso
Coppetella
Roggia
S.S. N.76
Canale in C.A.
Canale in C.A.
Canale in C.A.
Casotto
Pozzetto
Canc.
Vasca
Sfiati
Marker
Marker
Marker
Marker
Marker
Fossetto
Fabbricato
Prefabbricato
Cavo interrato E-Distribuzione
bassa tensione
Linea telefonica
interrata
Linea telefonica
interrata
L. telefonica
L.E.B.T.
L.E.B.T.
L.E.M.T.
Muro
Sfiato
Piantana
Sfiato
Bas. in cemento
Strada comunale della
361
201
349
348
347
96
360
353
354
357
94
376
39
100
99
104
132
131
44
363
362
152
82
83
84
81
375
141
365
364
421
286
428
423
151
366
150
153
367
369
368
370
371
372
198
202
201
199
196
101
152
105
37
154
75
200
356
424
426
425
427
189
289
198
201
191
190
241
232
233
242
139
159
240
6
67
247
184
36
63
168
238
214
178
187
188
177
246

3904

165

235

145

135

DN250 Sp. 7.80 mm
L=7.01m

mm L=2931.00 m

RIM-AT-5E-5210 | RIM-AT-D-5212

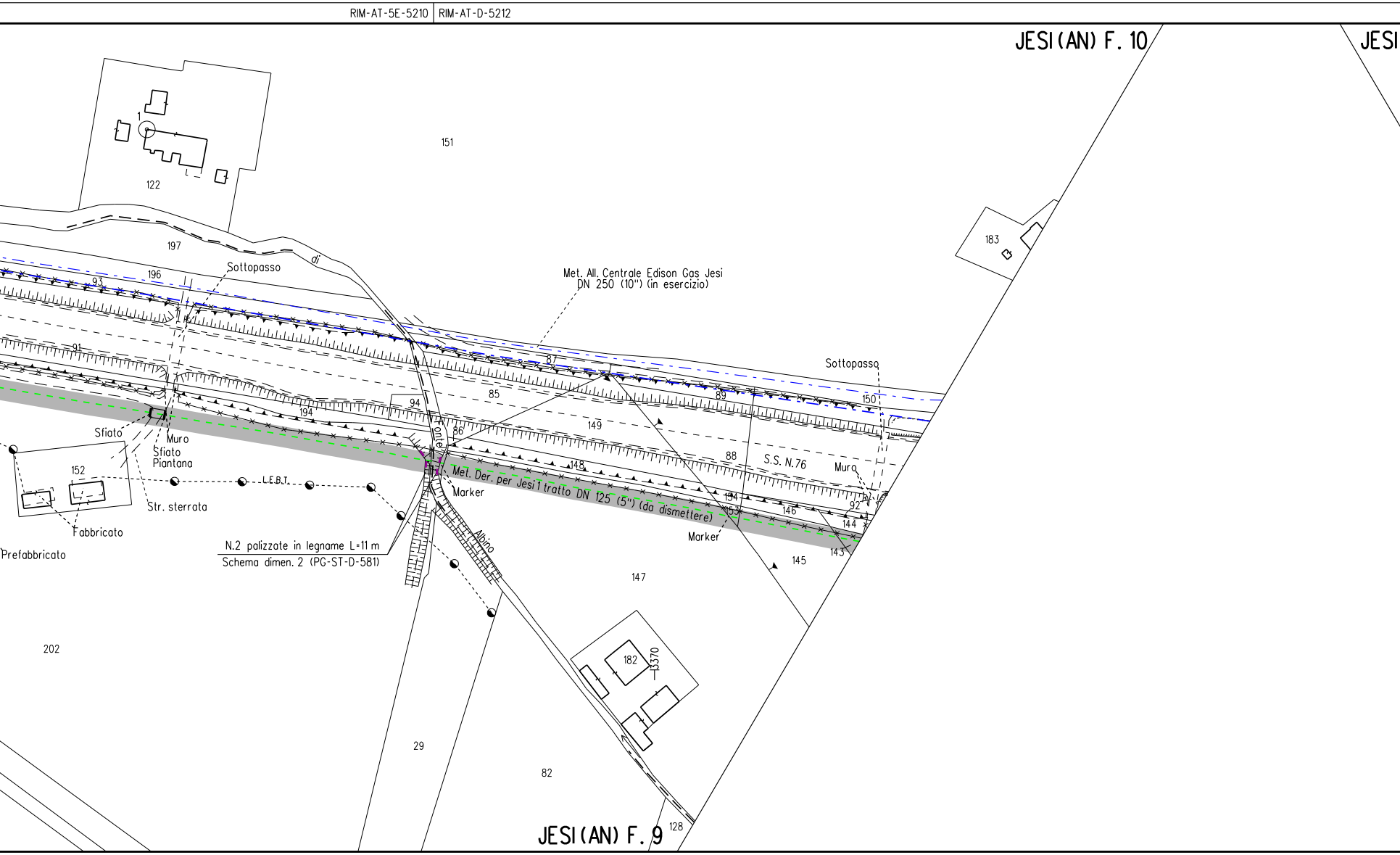
JESI (AN) F. 10
JESI
151
1
122
197
196
di
Sottopasso
93
91
183
Met. All. Centrale Edison Gas Jesi
DN 250 (10") (in esercizio)
87
85
94
Ponte
86
194
149
89
150
Sottopasso
Sfiato
Muro
Sfiato
Piantana
152
L.E.B.T.
Str. sterrata
Fabbricato
Prefabbricato
148
88
S.S. N.76
Muro
Met. Der. per Jesi 1 tratto DN 125 (5") (da dismettere)
Marker
154
153
146
92
144
143
Marker
145
Albino
N.2 palizzate in legname L=11 m
Schema dimen. 2 (PG-ST-D-581)
147
202
182
3370
29
82
128
JESI (AN) F. 9

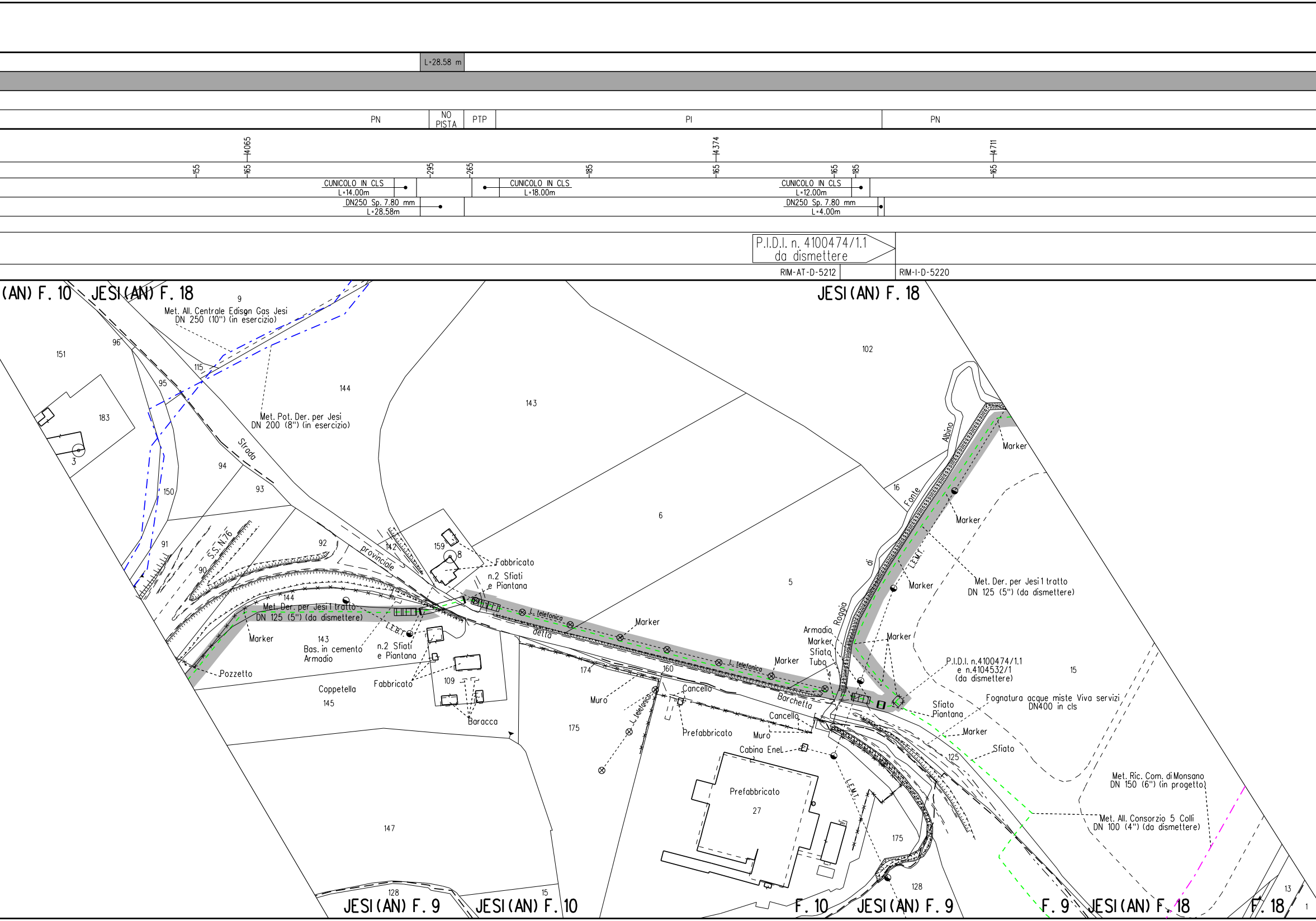
L=28.58 m
PN
NO PISTA
PTP
PI
PN
4065
4374
4711
155
165
295
265
185
165
165
185
165
CUNICOLO IN CLS
L=14.00m
CUNICOLO IN CLS
L=18.00m
CUNICOLO IN CLS
L=12.00m
DN250 Sp. 7.80 mm
L=28.58m
DN250 Sp. 7.80 mm
L=4.00m
P.I.D.I. n. 4100474/1.1
da dismettere
RIM-AT-D-5212
RIM-I-D-5220
(AN) F. 10
JESI (AN) F. 18
JESI (AN) F. 18
9
Met. All. Centrale Edison Gas Jesi
DN 250 (10") (in esercizio)
151
96
115
95
183
3
144
143
102
Met. Pot. Der. per Jesi
DN 200 (8") (in esercizio)
Strada
94
93
150
6
16
Fonte
Albino
Marker
Marker
di
L.E.M.T.
Marker
Met. Der. per Jesi 1 tratto
DN 125 (5") (da dismettere)
91
S.S. N.76
90
92
142
provinciale
159
8
Fabbricato
n.2 Sfiati
e Piantana
144
Met. Der. per Jesi 1 tratto
DN 125 (5") (da dismettere)
L.E.B.T.
Marker
143
Bas. in cemento
Armadio
n.2 Sfiati
e Piantana
Pozzetto
L. telefonica
detta
5
Marker
Roggia
Armadio
Marker
Sfiato
Tubo
Marker
Marker
4
Barchetta
174
160
Muro
L. telefonica
Cancello
Prefabbricato
Cancello
Muro
Cabina Enel
P.I.D.I. n.4100474/1.1
e n.4104532/1
(da dismettere)
15
Sfiato
Piantana
Fognatura acque miste Viva servizi
DN400 in cls
Marker
Sfiato
125
Coppetella
145
Fabbricato
109
Baracca
175
Prefabbricato
27
L.E.M.T.
175
Met. Ric. Com. di Monsano
DN 150 (6") (in progetto)
Met. All. Consorzio 5 Colli
DN 100 (4") (da dismettere)
147
128
JESI (AN) F. 9
15
JESI (AN) F. 10
F. 10
JESI (AN) F. 9
128
F. 9
JESI (AN) F. 18
13
F. 18
1

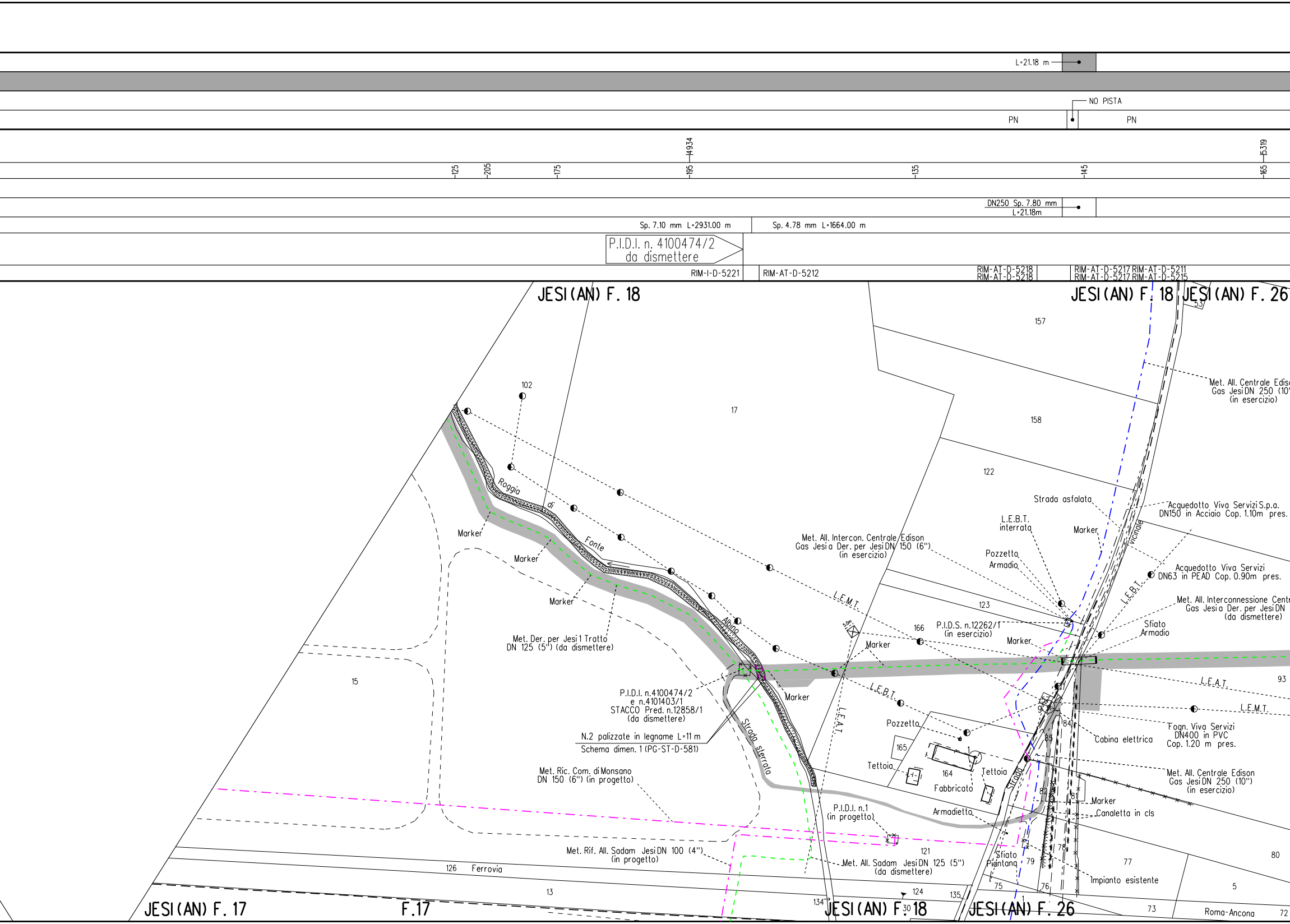
L=21.18 m
NO PISTA
PN
PN
14934
15319
125
205
175
195
135
145
165
DN250 Sp. 7.80 mm
L=21.18m
Sp. 7.10 mm L=2931.00 m
Sp. 4.78 mm L=1664.00 m
P.I.D.I. n. 4100474/2
da dismettere
RIM-I-D-5221
RIM-AT-D-5212
RIM-AT-D-5218
RIM-AT-D-5218
RIM-AT-D-5217 RIM-AT-D-5211
RIM-AT-D-5217 RIM-AT-D-5215
JESI (AN) F. 18
JESI (AN) F. 18
JESI (AN) F. 26
53
157
Met. All. Centrale Edis
Gas Jesi DN 250 (10'
(in esercizio)
102
17
158
122
Roggia
di
Fonte
Albina
Marker
Marker
Marker
Met. Der. per Jesi 1 Tratto
DN 125 (5") (da dismettere)
Strada asfalata
L.E.B.T.
interrata
Marker
Acquedotto Viva Servizi S.p.a.
DN150 in Acciaio Cop. 1.10m pres.
Vicinale
Met. All. Intercon. Centrale Edison
Gas Jesi a Der. per Jesi DN 150 (6")
(in esercizio)
Pozzetto
Armadio
Acquedotto Viva Servizi
DN63 in PEAD Cop. 0.90m pres.
L.E.B.T.
L.E.M.T.
123
Met. All. Interconnessione Centr
Gas Jesi a Der. per Jesi DN
(da dismettere)
166
P.I.D.S. n.12262/1
(in esercizio)
Sfiato
Armadio
Marker
Marker
3.0m
L.E.A.T.
93
15
P.I.D.I. n.4100474/2
e n.4101403/1
STACCO Pred. n.12858/1
(da dismettere)
Marker
L.E.B.T.
L.E.A.T.
L.E.M.T.
Strada sterrata
Pozzetto
84
Fogn. Viva Servizi
DN400 in PVC
Cop. 1.20 m pres.
N.2 palizzate in legname L=11 m
Schema dimen. 1 (PG-ST-D-581)
165
85
Cabina elettrica
1
Tettoia
164
Tettoia
Fabbricato
Strada
Met. All. Centrale Edison
Gas Jesi DN 250 (10")
(in esercizio)
Met. Ric. Com. di Monsano
DN 150 (6") (in progetto)
82
81
Marker
P.I.D.I. n.1
(in progetto)
Armadietto
Canaletta in cls
121
78
Met. Rif. All. Sadam Jesi DN 100 (4")
(in progetto)
Sfiato
Piantana
79
77
80
Met. All. Sadam Jesi DN 125 (5")
(da dismettere)
Impianto esistente
126
Ferrovia
75
76
5
13
124
135
134
30
73
Roma-Ancona
72
JESI (AN) F. 17
F.17
JESI (AN) F. 18
JESI (AN) F. 26

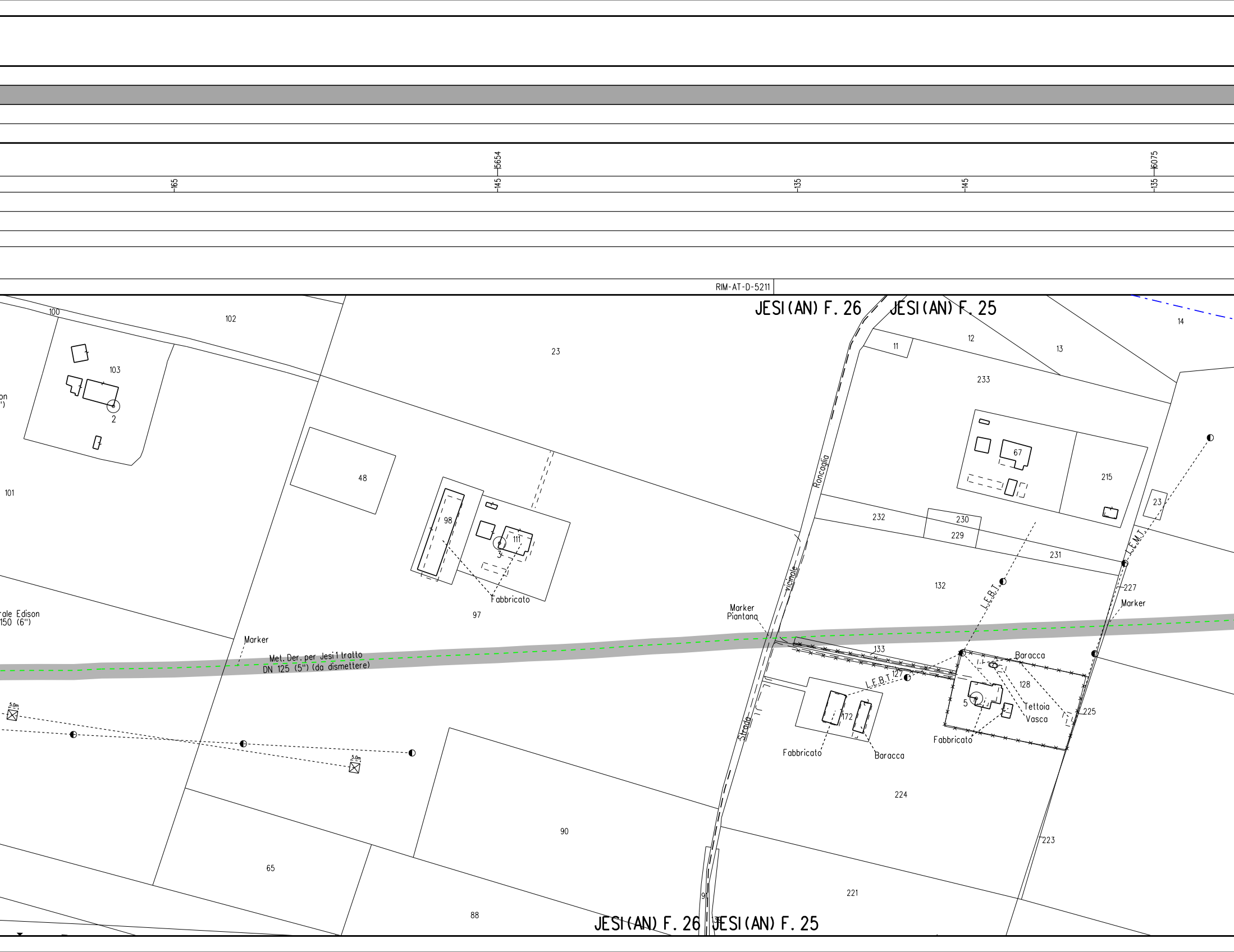

5654
6075
165
145
135
145
135
RIM-AT-D-5211
JESI(AN) F. 26
JESI(AN) F. 25
100
102
23
103
2
on
")
101
48
98
111
3
Fabbricato
97
rale Edison
150 (6")
Marker
Met. Der. per Jesi 1 tratto
DN 125 (5") (da dismettere)
5.0m
5.0m
65
90
88
Strada
vicinale
Roncaglia
Marker
Piantana
11
12
13
14
233
67
215
23
232
230
229
231
132
L.E.B.T.
L.E.M.T.
227
Marker
133
Baracca
127
L.E.B.T.
128
5
Tettoia
Vasca
225
172
Fabbricato
Fabbricato
Baracca
224
223
221
9
JESI(AN) F. 26
JESI(AN) F. 25

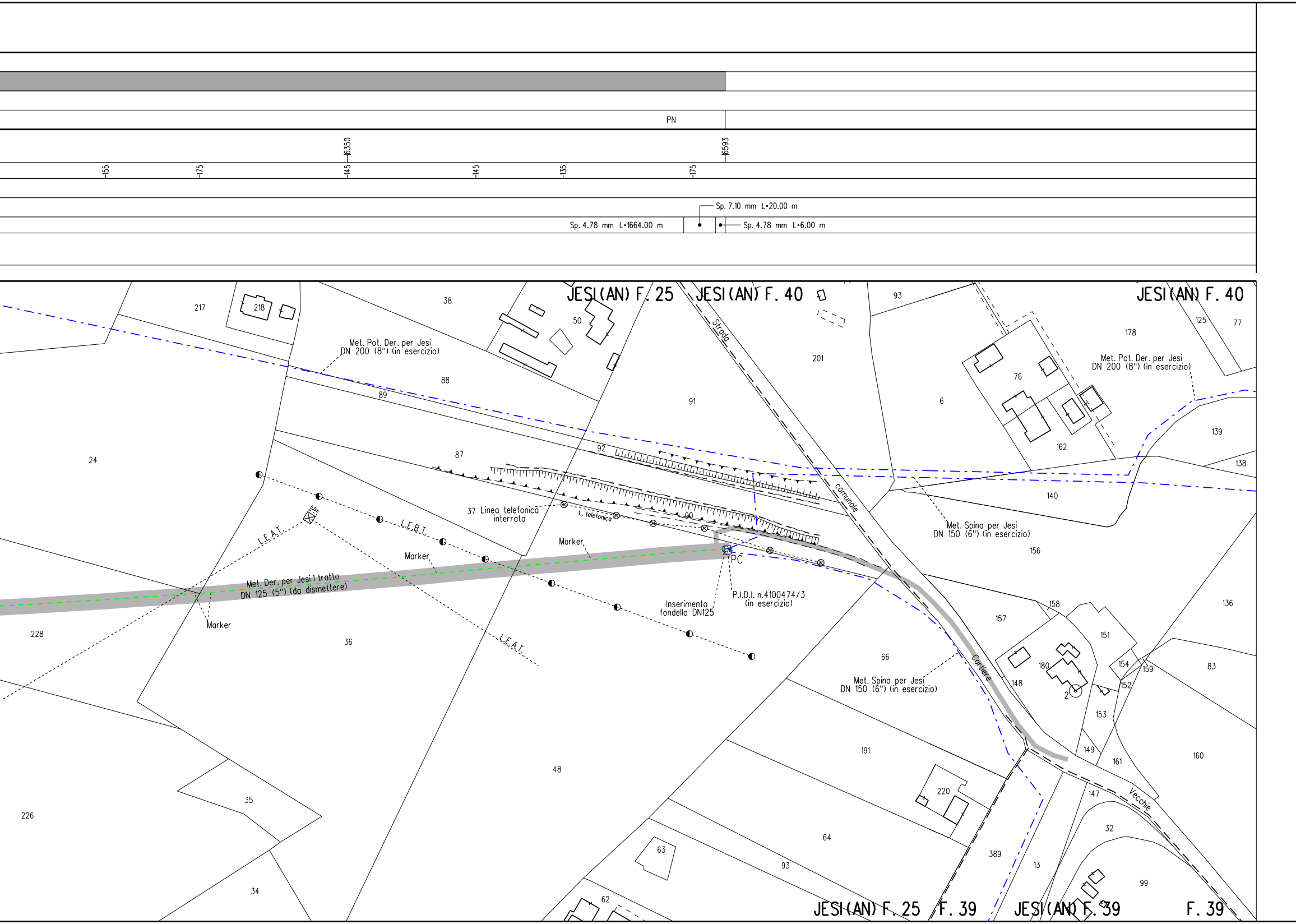

PN
6350
6593
155
175
145
145
135
175
Sp. 7.10 mm L=20.00 m
Sp. 4.78 mm L=1664.00 m
Sp. 4.78 mm L=6.00 m
JESI(AN) F. 25
JESI(AN) F. 40
JESI(AN) F. 40
JESI(AN) F. 25
F. 39
JESI(AN) F. 39
F. 39
Strada
comunale
Cartiere
Vecchie
Met. Pot. Der. per Jesi
DN 200 (8") (in esercizio)
Met. Pot. Der. per Jesi
DN 200 (8") (in esercizio)
Met. Spina per Jesi
DN 150 (6") (in esercizio)
Met. Spina per Jesi
DN 150 (6") (in esercizio)
Met. Der. per Jesi 1 tratto
DN 125 (5") (da dismettere)
37 Linea telefonica
interrata
L. telefonica
L.E.B.T.
L.E.A.T.
L.E.A.T.
5.0m
Marker
Marker
Marker
PC
Inserimento
fondello DN125
P.I.D.I. n.4100474/3
(in esercizio)
217
218
38
50
93
201
178
125
77
88
89
91
6
76
162
139
138
24
87
92
90
140
156
36
228
157
158
151
136
66
180
148
154
159
152
83
153
2
191
149
161
160
48
35
226
220
147
32
64
389
13
63
93
99
34
62

LEGENDA

SIMBOLOGIA DI LINEA

Condotta derivata in dismissione

Condotta in tubo di protezione

Cunicolo

Metanodotto Ravenna – Recanati DN 650 (26") in dismissione

Metanodotto Ravenna – Jesi DN 650 (26") in progetto

Metanodotti SRG in esercizio, tratto dove posare solo il cavo telecomando

Condotte derivate in progetto

Metanodotti in esercizio

Altri metanodotti in progetto

▨	Area di passaggio dismissione
PN	Pista normale
PI	Pista invertita (contro senso gas)
PR	Pista ristretta
PTP	Pista tratto particolare
🟩	Piante da salvaguardare

Quando non e' possibile accedere alle aree di lavoro dalla viabilita' pubblica usufruire degli accessi utilizzati per la costruzione del nuovo metanodotto.

NOTE:

1. In corrispondenza di parallelismi e/o interferenze dell'area di passaggio con linee elettriche aeree, l'appaltatore dovra' procedere all'esatta determinazione dell'altezza dei conduttori e del loro voltaggio in modo da poter adottare i necessari provvedimenti di sicurezza propedeutici alla esecuzione dei lavori di rimozione.
2. Prima di procedere con l'esecuzione degli scavi per la rimozione del metanodotto e' necessario accertare l'esatta ubicazione plano-altimetrica di tutti i servizi interrati interferenti. L'indagine andra' svolta mediante l'esecuzione di saggi a mano ed alla presenza di rappresentanti dell'ente proprietario.
3. La stima delle opere di regimazione delle acque superficiali (Scoline presidiate con materiale lapideo o con opere in legname), delle opere di drenaggio, nonche' degli interventi finalizzati al mero ripristino delle opere esistenti e' da intendersi "di massima" e potra' essere modificata e/o integrata in corso di esecuzione dei lavori. In particolare l'esatta ubicazione delle opere di regimazione superficiali e di drenaggio sara' definita in corso di esecuzione lavori.
4. E' previsto il ripristino, secondo la geometria e la tipologia preesistenti dei muri di modeste dimensioni, canalette e/o opere di regimazione superficiale delle acque, non censiti nel presente elaborato.
5. Nel presente elaborato non sono stati indicati i diaframmi in sacchetti le opere di modeste dimensioni e le aree da sottoporre ad inerbimento forzato ed ad interventi di ripristino di tipo vegetazionale.
6. Le opere di regimazione idraulica sono state previste per i principali attraversamenti di corsi d'acqua. Per il loro dimensionamento e per i particolari costruttivi si rimanda agli elaborati grafici di progetto.

Firmato digitalmente da

Rocco Vincenzo Monaco

CN = Monaco Rocco Vincenzo
C = IT

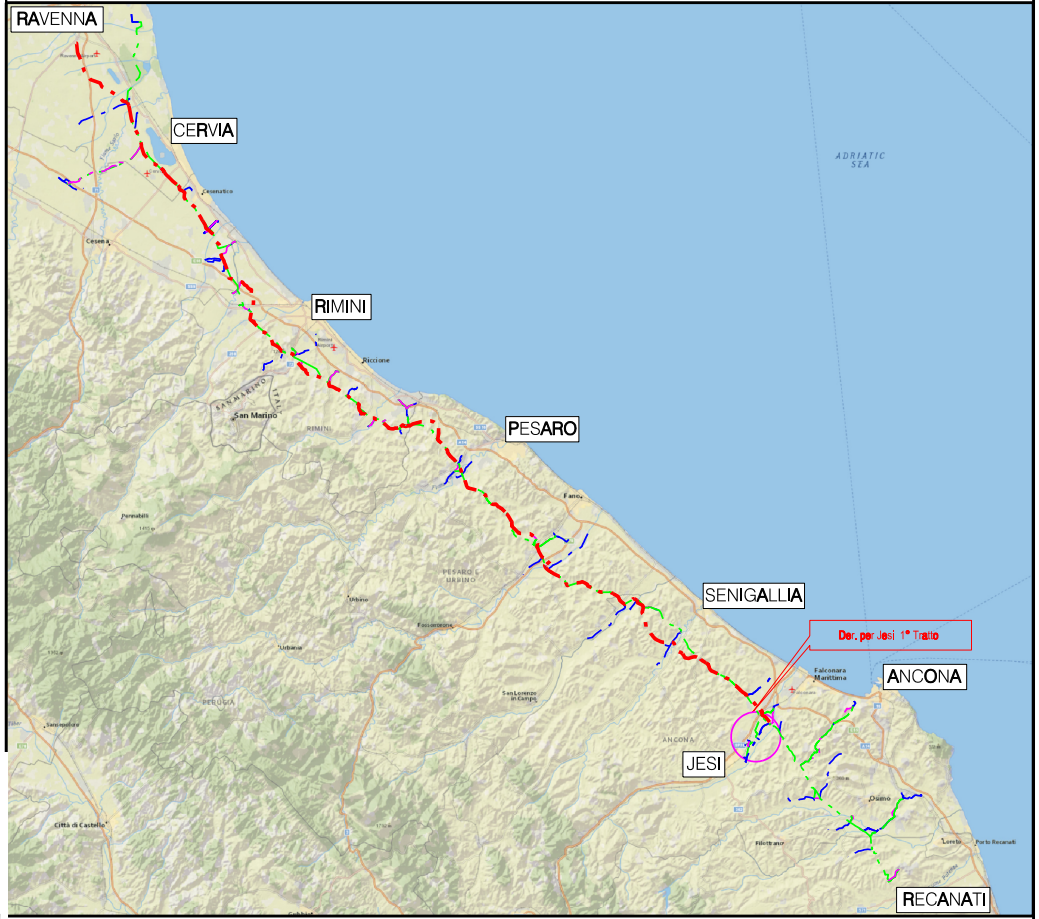
RAVENNA
CERVIA
RIMINI
PESARO
SENIGALLIA
ANCONA
JESI
RECANATI
Der. per Jesi 1° Tratto
ADRIATIC SEA

COROGRAFIA Scala 1:500.000

Nel Comune di JESI

Rev.	DATA	DESCRIZIONE	ELABORATO	VERIFICATO	APPROVATO AUTORIZZATO
1	Ott. 2020	AGGIORNATE COMPETENZE – VALIDO PER APPALTO	V. PIRRERA	F. MARCHETTI	V. FORLIVESI G. GIOVANNINI
0	Giu. 2020	EMISSIONE PER APPALTO	V. PIRRERA	F. MARCHETTI	V. FORLIVESI G. GIOVANNINI

PROPRIETARIO snam

PROGETTISTA TechnipFMC

Rif.TPIDL: 081400C-970-DW-3252-753
TECHNIP ITALY DIREZIONE LAVORI S.p.A.

COMMESSA NR/18126/R-L05

CODICE TEC. 9112701

DISMISSIONE
DERIVAZIONE PER JESI 1° TRATTO
DN 125 (5")

PLANIMETRIA CATASTALE/MECCANIZZATA CON AREE OCCUPAZIONE LAVORI

DIS. N. RIM-PL-24E-5210

REVISIONE 1

FG. 1 DI 1

SCALA 1:2000