Il presente disegno e' di proprieta' aziendale - La Societa' tutelera' i propri diritti a termine di legge.

RIPRISTINI	OPERE COMPLEMENTARI IN PROGETTO		
DISMISSIONI	TUBO DI PROTEZIONE INERTIZZATO		
	RIMOZIONE METANODOTTO		▨
	METANODOTTO INERTIZZATO		
	AREA DI PASSAGGIO		
SITUAZIONE AS-BUILT	PROGRESSIVE	1000	1203
	PROFONDITA' DI INTERRAMENTO		250 130
	PROTEZIONI MECCANICHE (CUNICOLI, GUNITE, ECC...)		
	TUBO DI PROTEZIONE E LUNGHEZZE		
	TIPO TUBAZIONE E LUNGHEZZE		Sp. 5.16 mm L=2059.00 m
	PUNTO DI INTERCETTAZIONE DI LINEA	P.I.D.I. n.4100408/1 da dismettere	
	DISEGNI DI RIFERIMENTO AS-BUILT	RIM-I-D-920	
CONFINI AMMINISTRATIVI			

DATI CARATTERISTICI

DATI DI ESERCIZIO (C.P.I.)

PRESSIONE MASSIMA DI ESERCIZIO MOP 70 bar

DATI GENERALI

DN	200	SP	5.16	1001.00 m
DN	200	SP	7.00	667.00m

LUNGHEZZA TOTALE
TUBAZIONE DA DISMETTERE 11668.00 m

FASE EMISSIONE PER APPALTO

CONFINI AMMINISTRATIVI

PLANIMETRIA 1:2000

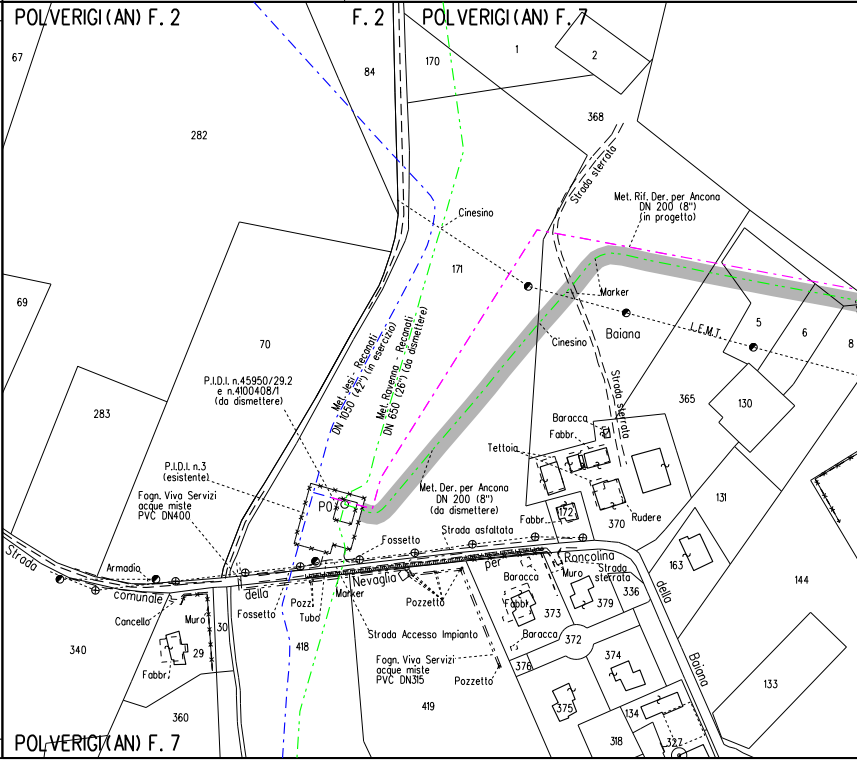
POLVERIGI (AN) F. 2
F. 2
POLVERIGI (AN) F. 7
67
84
170
1
2
368
282
Strada sterrata
Met. Rif. Der. per Ancona DN 200 (8") (in progetto)
Cinesino
171
Marker
L.E.M.T.
Baiana
Cinesino
69
70
5
6
8
283
P.I.D.I. n.45950/29.2 e n.4100408/1 (da dismettere)
Met. Jesi - Recanati DN 1050 (42") (in esercizio)
Met. Ravenna - Recanati DN 650 (26") (da dismettere)
365
130
Strada sterrata
Baracca
Fabbr.
Tettoia
P.I.D.I. n.3 (esistente)
Fogn. Viva Servizi acque miste PVC DN400
PO
Met. Der. per Ancona DN 200 (8") (da dismettere)
172
Rudere
131
370
Fabbr.
Fossetto
Strada asfaltata
Strada
Armadio
comunale
della
Nevaglia
per
Roncolina
Strada sterrata
Muro
Baracca
163
144
336
della
Cancello
Muro
30
Fossetto
Pozz.
Tubo
Marker
Pozzetto
Fabbr.
373
379
29
418
Strada Accesso Impianto
Baracca
372
340
Fabbr.
Fogn. Viva Servizi acque miste PVC DN315
Pozzetto
376
374
Baiana
133
375
419
360
134
318
327
POLVERIGI (AN) F. 7

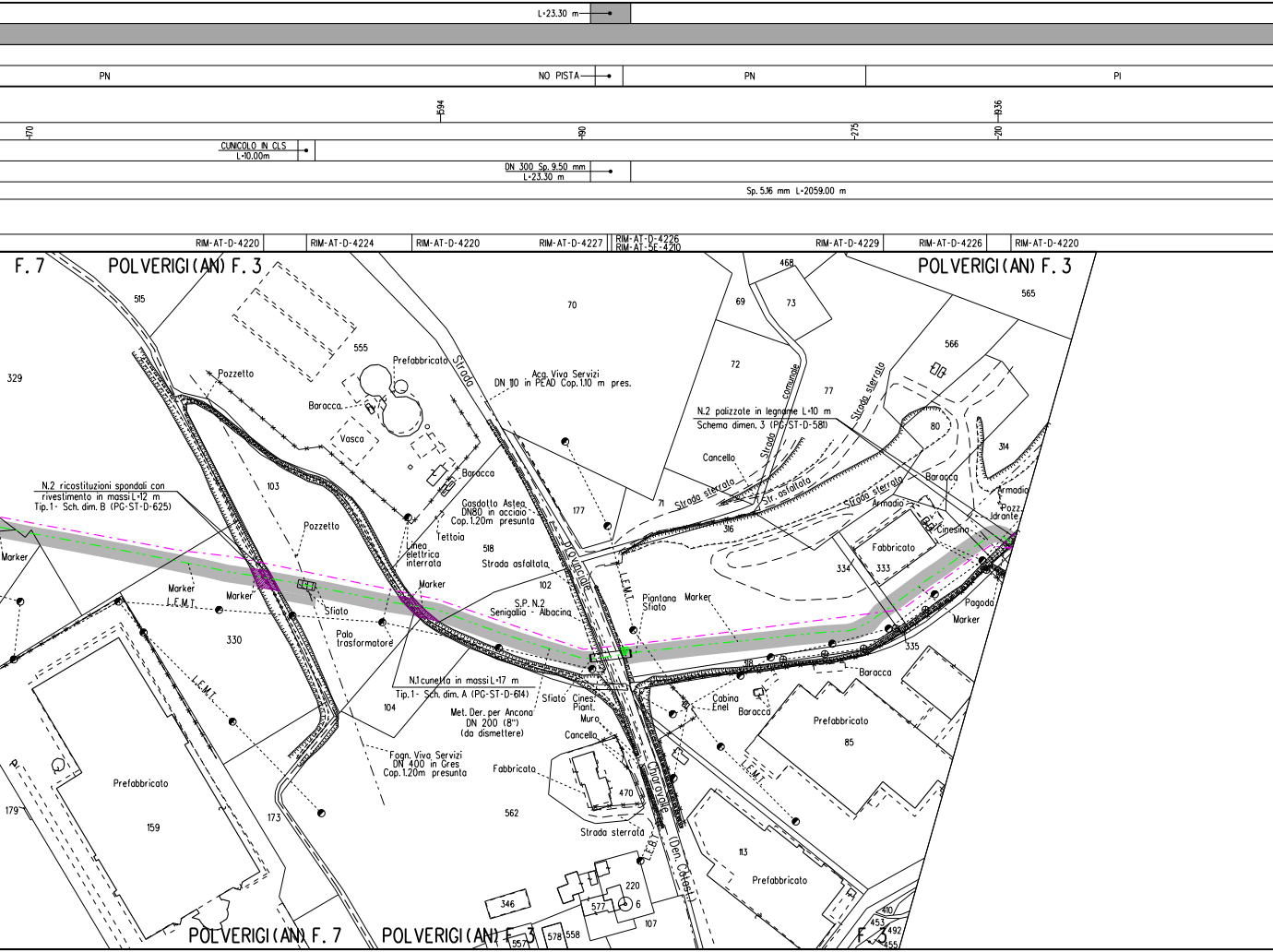
L=23.30 m
PN
NO PISTA
PN
PI
594
936
170
190
275
210
CUNICOLO IN CLS
L=10.00m
DN 300 Sp. 9.50 mm
L=23.30 m
Sp. 5.16 mm L=2059.00 m
RIM-AT-D-4220
RIM-AT-D-4224
RIM-AT-D-4220
RIM-AT-D-4227
RIM-AT-D-4226
RIM-AT-5E-4210
RIM-AT-D-4229
RIM-AT-D-4226
RIM-AT-D-4220
F. 7
POLVERIGI (AN) F. 3
POLVERIGI (AN) F. 3
515
329
555
70
468
69
73
565
566
72
77
80
314
Pozzetto
Prefabbricato
Strada
Acq. Viva Servizi
DN 110 in PEAD Cop. 1.10 m pres.
Baracca
Vasca
Baracca
N.2 palizzate in legname L=10 m
Schema dimen. 3 (PG-ST-D-581)
Strada comunale
Strada sterrato
Cancello
Strada sterrato
Str. asfaltata
Strada sterrato
71
316
Baracca
Armadio
Armadio
Pozz.
Idrante
Cinesino
Fabbricato
334
333
N.2 ricostituzioni spondali con
rivestimento in massi L=12 m
Tip. 1 - Sch. dim. B (PG-ST-D-625)
103
Gasdotto Astea
DN80 in acciaio
Cop. 1.20m presunta
177
Pozzetto
Tettoia
Linea
elettrica
interrata
518
Strada asfaltata
Provinciale
L.E.M.T.
Marker
Marker
Marker
L.E.M.T.
Marker
Sfiato
102
S.P. N.2
Senigallia - Albacina
Piantana
Sfiato
Marker
Pagoda
Marker
335
330
Palo
trasformatore
318
Baracca
N.1 cunetta in massi L=17 m
Tip. 1 - Sch. dim. A (PG-ST-D-614)
Sfiato
Cines.
Piant.
Cabina
Enel
Baracca
104
Met. Der. per Ancona
DN 200 (8")
(da dismettere)
Muro
Prefabbricato
85
L.E.M.T.
Cancello
Fogn. Viva Servizi
DN 400 in Gres
Cop. 1.20m presunta
Fabbricato
470
Chiaravalle
(Den. Catast.)
Prefabbricato
179
159
173
562
Strada sterrata
L.E.B.T.
113
Prefabbricato
220
346
577
6
107
POLVERIGI (AN) F. 7
POLVERIGI (AN) F. 3
557
578
558
410
453
492
455
F.

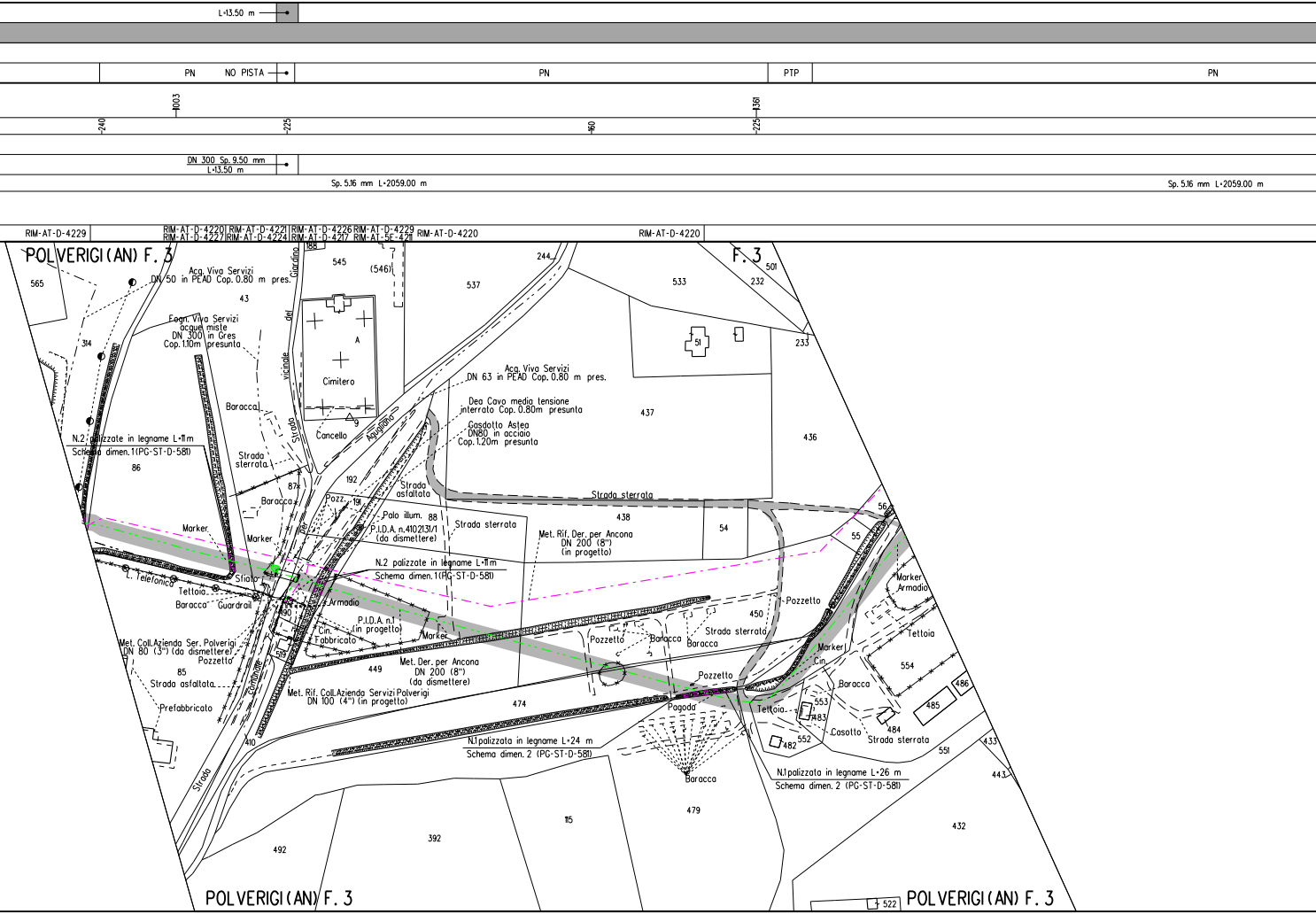
L=13.50 m
PN
NO PISTA
PN
PTP
PN
1003
1361
240
225
160
225
DN 300 Sp. 9.50 mm
L=13.50 m
Sp. 5.16 mm L=2059.00 m
Sp. 5.16 mm L=2059.00 m
RIM-AT-D-4229
RIM-AT-D-4220
RIM-AT-D-4227
RIM-AT-D-4221
RIM-AT-D-4224
RIM-AT-D-4226
RIM-AT-D-4217
RIM-AT-D-4229
RIM-AT-5E-4211
RIM-AT-D-4220
RIM-AT-D-4220
POLVERIGI (AN) F. 3
565
Acq. Viva Servizi
DN 50 in PEAD Cop. 0.80 m pres.
43
Strada vicinale del Giardino
188
545
(546)
537
244
533
232
F. 3
501
51
233
Fogn. Viva Servizi
acque miste
DN 300 in Gres
Cop. 1.10m presunta
314
Cimitero
A
Cancello
9
Acq. Viva Servizi
DN 63 in PEAD Cop. 0.80 m pres.
Dea Cavo media tensione
interrato Cop. 0.80m presunta
Gasdotto Astea
DN80 in acciaio
Cop. 1.20m presunta
437
436
Baracca
Strada per Agugliano
N.2 palizzate in legname L=11m
Schema dimen. 1 (PG-ST-D-581)
86
Strada sterrata
87
192
Strada asfaltata
Strada sterrata
438
Baracca
Pozz.
191
Palo illum.
88
P.I.D.A. n.41021311/1
(da dismettere)
Strada sterrata
Met. Rif. Der. per Ancona
DN 200 (8")
(in progetto)
54
56
55
Marker
Marker
N.2 palizzate in legname L=11m
Schema dimen. 1 (PG-ST-D-581)
L. Telefonica
Sfiato
Tettoia
Baracca
Guardrail
Armadio
190
P.I.D.A. n.1
(in progetto)
Cin.
Fabbricato
Marker
Pozzetto
Baracca
Baracca
Strada sterrata
450
Pozzetto
Marker
Armadio
Tettoia
Met. Coll. Azienda Ser. Polverigi
DN 80 (3") (da dismettere)
Pozzetto
519
449
Met. Der. per Ancona
DN 200 (8")
(da dismettere)
Marker
Cin.
554
Baracca
486
Pozzetto
85
Strada asfaltata
Strada Comunale
Met. Rif. Coll. Azienda Servizi Polverigi
DN 100 (4") (in progetto)
474
Pagoda
Tettoia
553
483
485
Prefabbricato
Casotto
484
Strada sterrata
482
552
410
N.1 palizzata in legname L=24 m
Schema dimen. 2 (PG-ST-D-581)
551
433
Strada
N.1 palizzata in legname L=26 m
Schema dimen. 2 (PG-ST-D-581)
443
Baracca
115
479
392
432
492
POLVERIGI (AN) F. 3
522
POLVERIGI (AN) F. 3

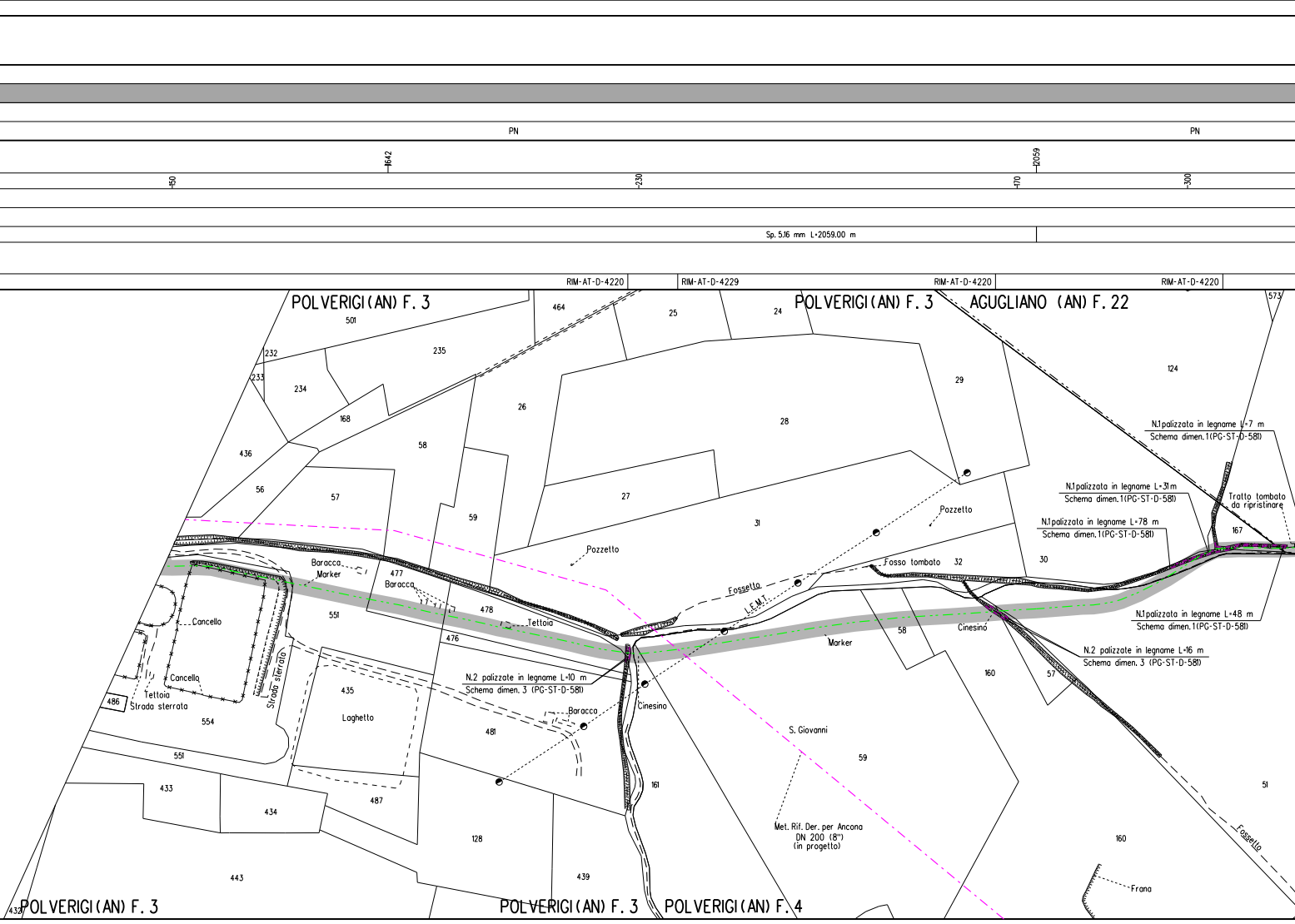
PN
PN
1642
2059
150
230
170
300
Sp. 5.16 mm L=2059.00 m
RIM-AT-D-4220
RIM-AT-D-4229
RIM-AT-D-4220
RIM-AT-D-4220
POLVERIGI (AN) F. 3
POLVERIGI (AN) F. 3
AGUGLIANO (AN) F. 22
POLVERIGI (AN) F. 3
POLVERIGI (AN) F. 3
POLVERIGI (AN) F. 4
501
464
25
24
573
232
235
233
234
29
124
168
26
28
436
58
56
57
27
59
31
167
30
32
477
551
478
476
58
160
57
435
481
161
59
51
554
486
551
433
434
487
128
439
160
443
432
Baracca
Marker
Baracca
Tettoia
Cancello
Cancello
Tettoia
Strada sterrata
Strada sterrata
Laghetto
Baracca
Pozzetto
Pozzetto
Fossetto
L.E.M.T.
Fosso tombato
Cinesino
Cinesino
Marker
S. Giovanni
Met. Rif. Der. per Ancona
DN 200 (8")
(in progetto)
N.2 palizzate in legname L=10 m
Schema dimen. 3 (PG-ST-D-581)
N.1 palizzata in legname L=7 m
Schema dimen. 1 (PG-ST-D-581)
N.1 palizzata in legname L=31 m
Schema dimen. 1 (PG-ST-D-581)
N.1 palizzata in legname L=78 m
Schema dimen. 1 (PG-ST-D-581)
Tratto tombato
da ripristinare
N.1 palizzata in legname L=48 m
Schema dimen. 1 (PG-ST-D-581)
N.2 palizzate in legname L=16 m
Schema dimen. 3 (PG-ST-D-581)
Fossetto
Frana

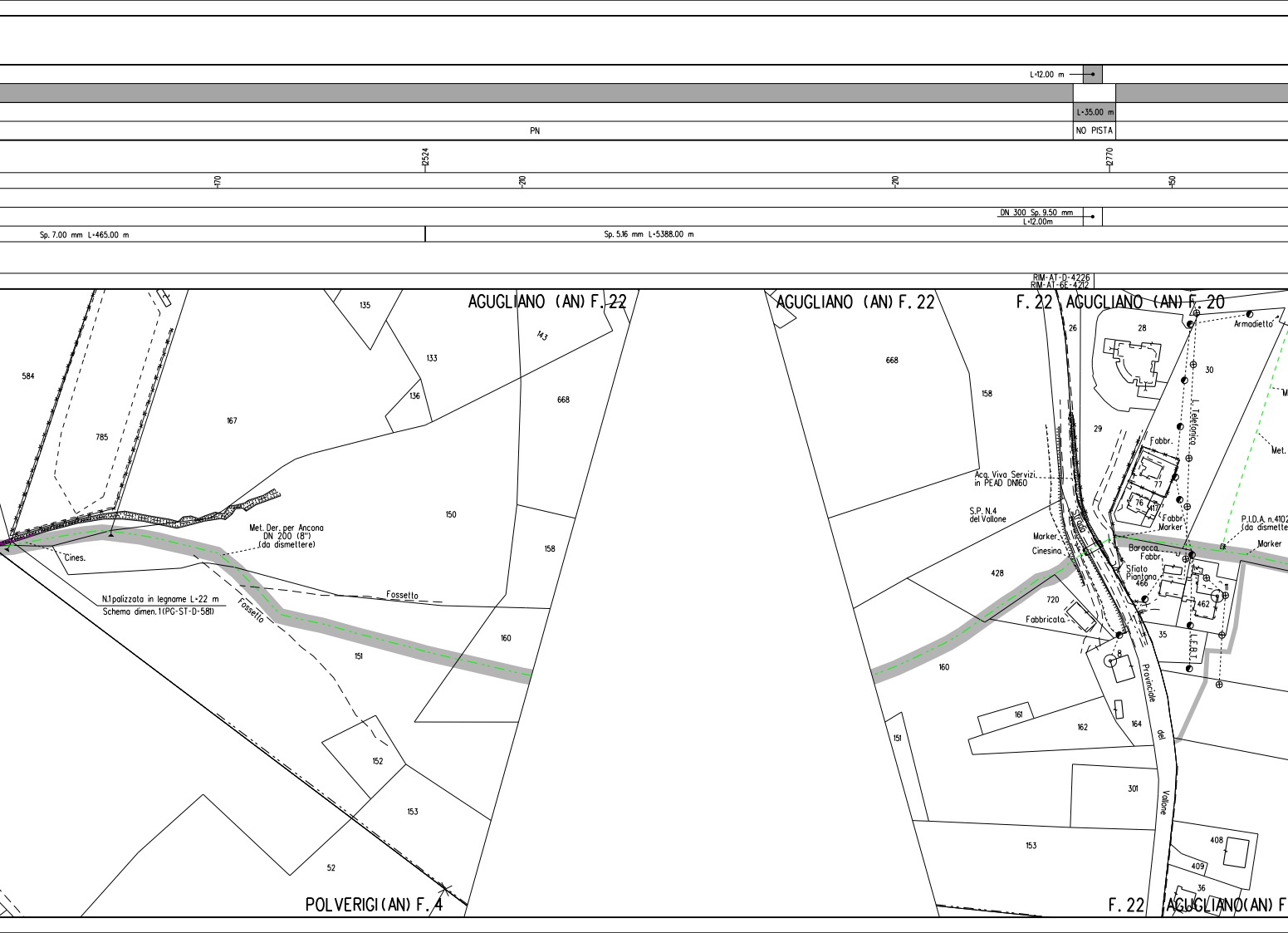
L=12.00 m
L=35.00 m
PN
NO PISTA
12524
12770
170
210
210
150
DN 300 Sp. 9.50 mm
L=12.00m
Sp. 7.00 mm L=465.00 m
Sp. 5.16 mm L=5388.00 m
RIM-AT-D-4226
RIM-AT-6E-4212
AGUGLIANO (AN) F. 22
AGUGLIANO (AN) F. 22
F. 22 AGUGLIANO (AN) F. 20
POLVERIGI (AN) F. 4
F. 22 AGUGLIANO(AN) F
135
133
143
136
668
167
584
785
150
158
160
151
152
153
52
Cines.
Met. Der. per Ancona
DN 200 (8")
(da dismettere)
Fossetto
Fossetto
N.1 palizzata in legname L=22 m
Schema dimen. 1(PG-ST-D-581)
668
158
Acq. Viva Servizi
in PEAD DN160
S.P. N.4
del Vallone
Marker
Cinesina
428
720
Fabbricato
160
151
161
162
164
153
301
408
409
36
26
28
29
30
Armadietto
L. Telefonica
Fabbr.
77
76
417
Fabbr.
Marker
Met.
P.I.D.A. n.4102
(da dismette
Marker
Baracca
Fabbr.
Sfiato
Piantana
466
462
11
35
L.E.B.T.
8
Strada
Provinciale
del
Vallone

PN	PI	PN	PN
13055	13277		
190	170		
RIM-AT-D-4220	RIM-AT-D-4220		

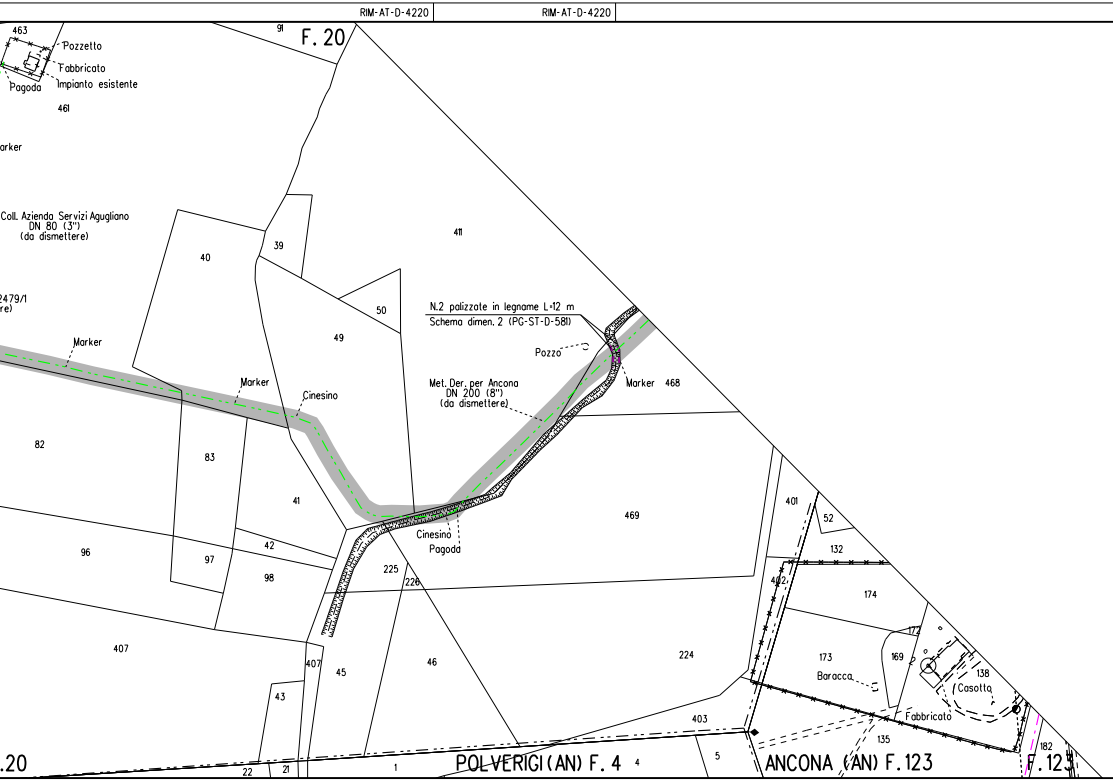
463
Pozzetto
Fabbricato
Impianto esistente
Pagoda
461
91
F. 20
arker
Coll. Azienda Servizi Agugliano
DN 80 (3")
(da dismettere)
2479/1
re)
Marker
40
39
411
50
49
Marker
Cinesino
N.2 palizzate in legname L=12 m
Schema dimen. 2 (PG-ST-D-581)
Pozzo
Marker
468
Met. Der. per Ancona
DN 200 (8")
(da dismettere)
82
83
41
Cinesino
Pagoda
469
401
52
132
96
97
42
98
225
226
402
174
407
172
224
173
169
138
Baracca
Casotta
407
45
46
43
Fabbricato
403
135
182
.20
22
21
1
POLVERIGI (AN) F. 4
4
5
ANCONA (AN) F. 123
F. 123

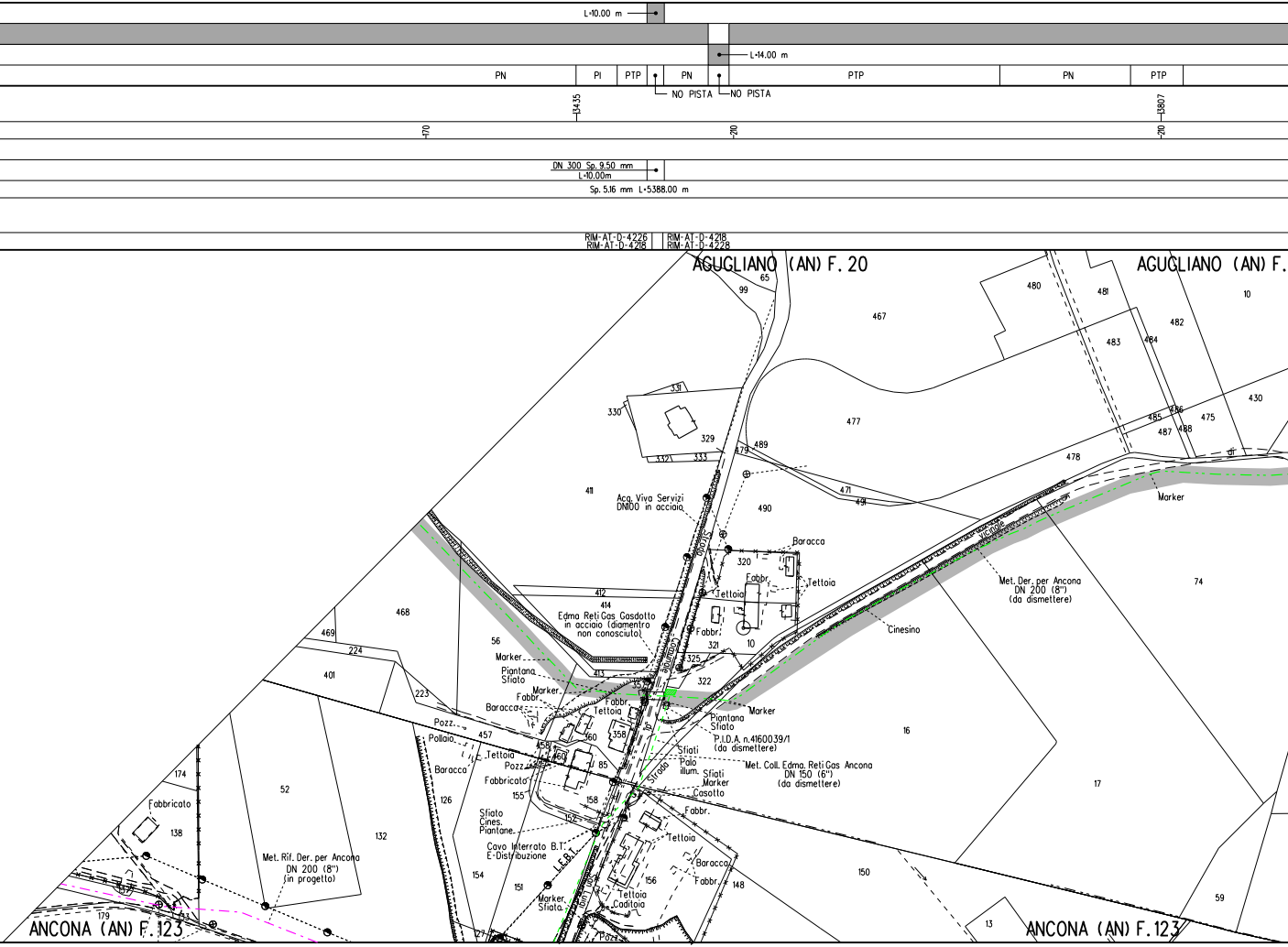
L=10.00 m
L=14.00 m
PN
PI
PTP
PN
PTP
PN
PTP
NO PISTA
NO PISTA
13435
13807
170
210
210
DN 300 Sp. 9.50 mm
L=10.00m
Sp. 5.16 mm L=5388.00 m
RIM-AT-D-4226
RIM-AT-D-4218
RIM-AT-D-4218
RIM-AT-D-4228
AGUGLIANO (AN) F. 20
AGUGLIANO (AN) F.
ANCONA (AN) F. 123
ANCONA (AN) F. 123
Acq. Viva Servizi
DN100 in acciaio
Edma Reti Gas Gasdotto
in acciaio (diamentro
non conosciuto)
Met. Der. per Ancona
DN 200 (8")
(da dismettere)
Met. Coll. Edma. Reti Gas Ancona
DN 150 (6")
(da dismettere)
Met. Rif. Der. per Ancona
DN 200 (8")
(in progetto)
P.I.D.A. n.4160039/1
(da dismettere)
Cavo Interrato B.T.
E-Distribuzione
L.E.B.T.
Strada
Strada Comunale
Strada Luigi
Vicinale
Marker
Piantana
Sfiato
Sfiati
Palo
illum.
Casotto
Cinesino
Sfiato
Cines.
Piantane
Caditoia
Baracca
Tettoia
Fabbr.
Fabbricato
Pollaio
Pozz.
65
99
480
481
10
467
483
484
482
331
330
329
477
485
486
487
488
430
475
332
333
489
479
478
411
471
491
490
320
412
414
468
469
224
401
56
413
223
325
321
322
357
16
74
17
457
458
460
360
358
85
155
158
126
152
132
52
174
138
179
154
151
156
148
150
13
59
127

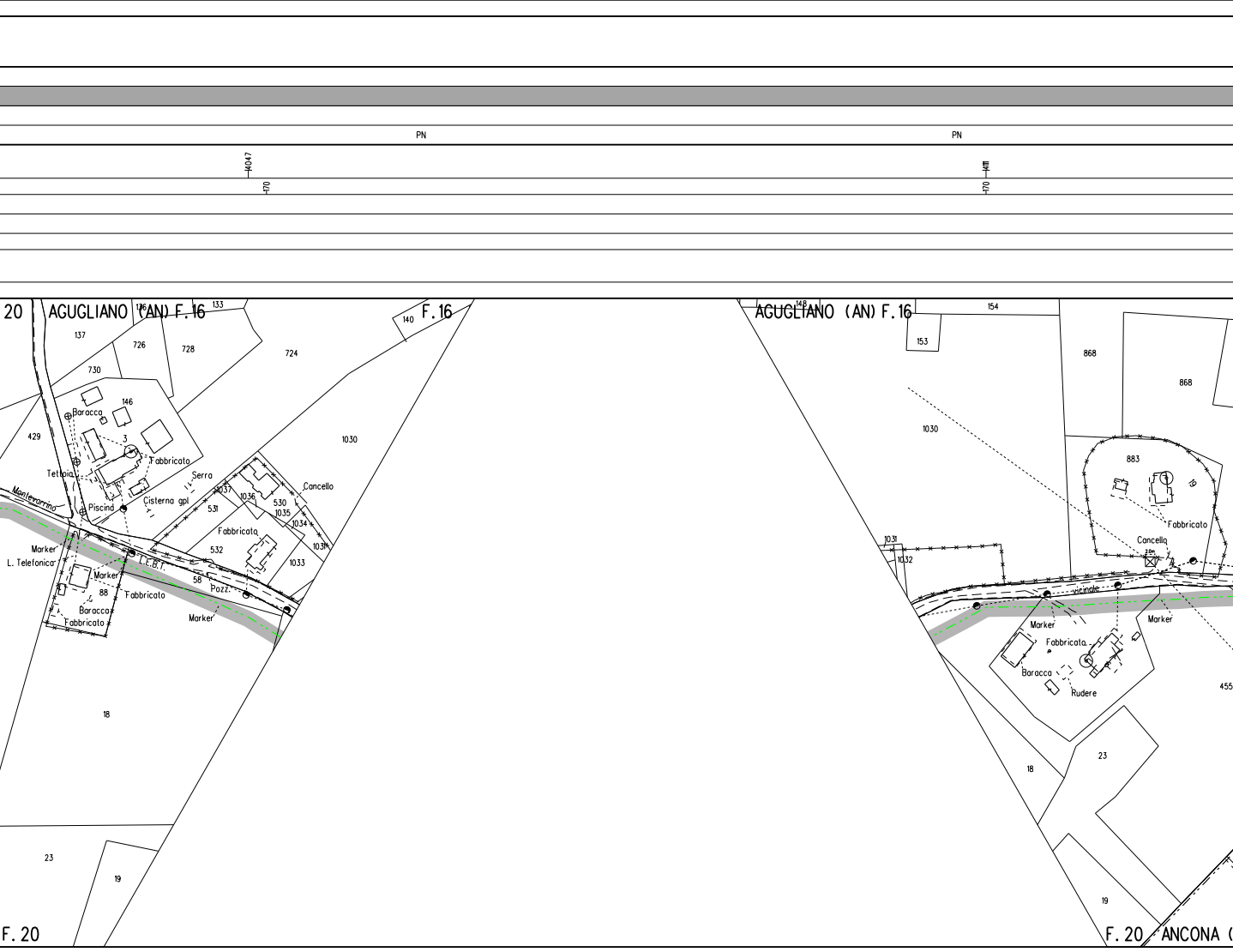
PN
PN
4047
170
1111
170
20
AGUGLIANO (AN) F.16
F.16
137
136
133
726
728
724
730
140
146
Baracca
3
Fabbricato
429
Tettoia
Montevarrino
Serra
1030
Cisterna gpl
1037
1036
530
Cancello
1035
531
1034
Piscina
Fabbricato
1031
532
1033
Marker
L. Telefonica
Marker
E.C.B.T.
88
58
Pozz.
Fabbricato
Baracca
Fabbricato
Marker
18
23
19
F.20
AGUGLIANO (AN) F.16
148
154
153
868
868
1030
883
Fabbricato
1031
1032
Cancello
vicinale
Marker
Marker
Fabbricato
Baracca
Rudere
455
23
18
19
F.20
ANCONA

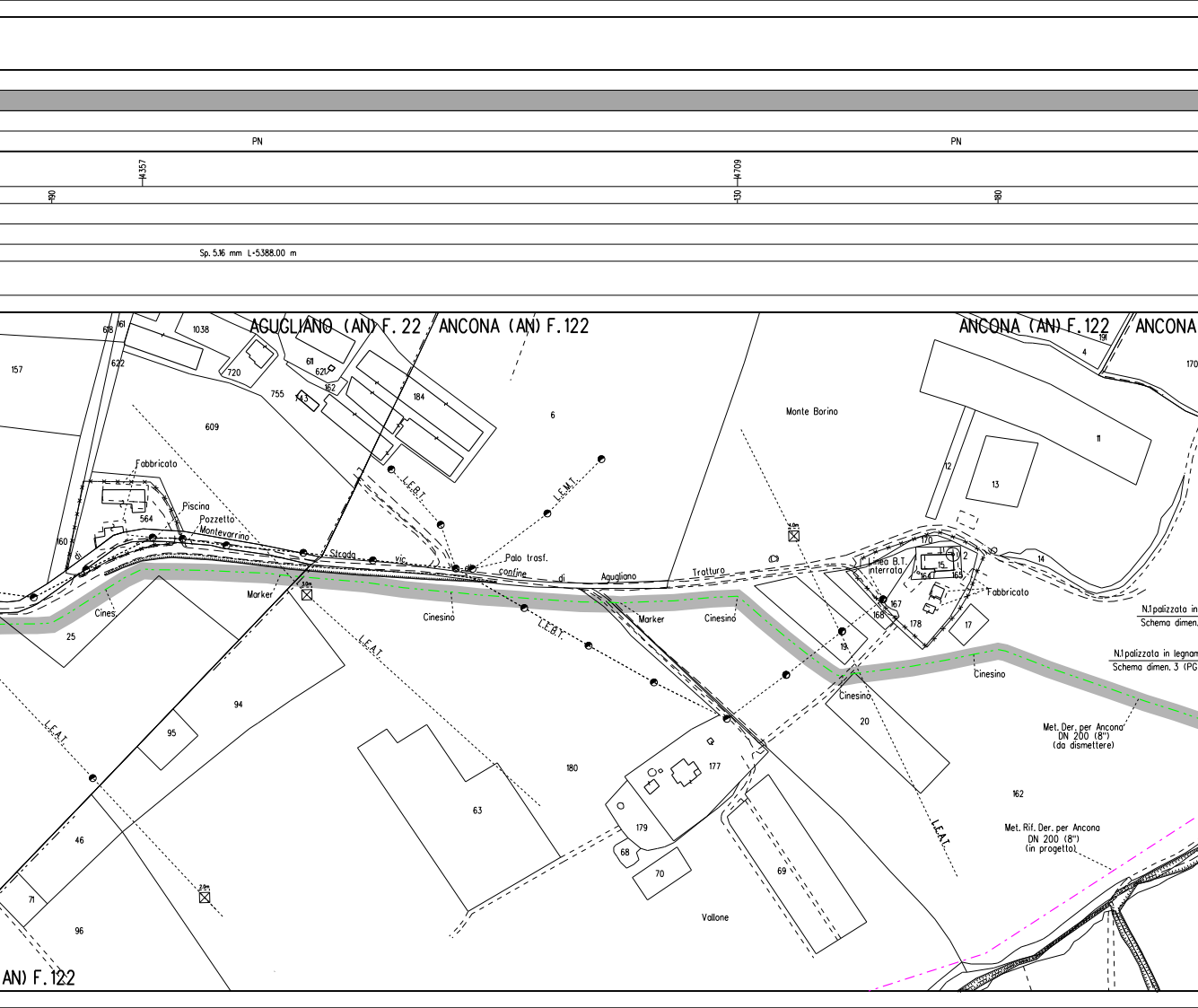
PN
PN
14357
14709
190
130
180
Sp. 5.16 mm L=5388.00 m
AGUGLIANO (AN) F. 22
ANCONA (AN) F. 122
ANCONA (AN) F. 122
ANCONA
AN) F. 122
157
618
161
622
1038
720
611
621
162
755
743
184
609
6
Fabbricato
Piscina
Pozzetto
Montevarrino
564
160
di
L.E.B.T.
L.E.M.T.
Strada
vic.
Palo trasf.
confine
di
Agugliano
Tratturo
Marker
Cines.
Cinesino
25
L.E.A.T.
L.E.B.T.
Marker
Cinesino
94
95
180
63
177
179
68
70
69
Vallone
46
71
96
Monte Borino
191
4
170
11
12
13
170
Linea B.T.
interrata
15
2
164
165
167
168
178
Fabbricato
14
17
19
Cinesino
Cinesino
20
N.1 palizzata in
Schema dimen.
N.1 palizzata in legnam
Schema dimen. 3 (PG
Met. Der. per Ancona
DN 200 (8")
(da dismettere)
162
L.E.A.T.
Met. Rif. Der. per Ancona
DN 200 (8")
(in progetto)
L.E.A.T.

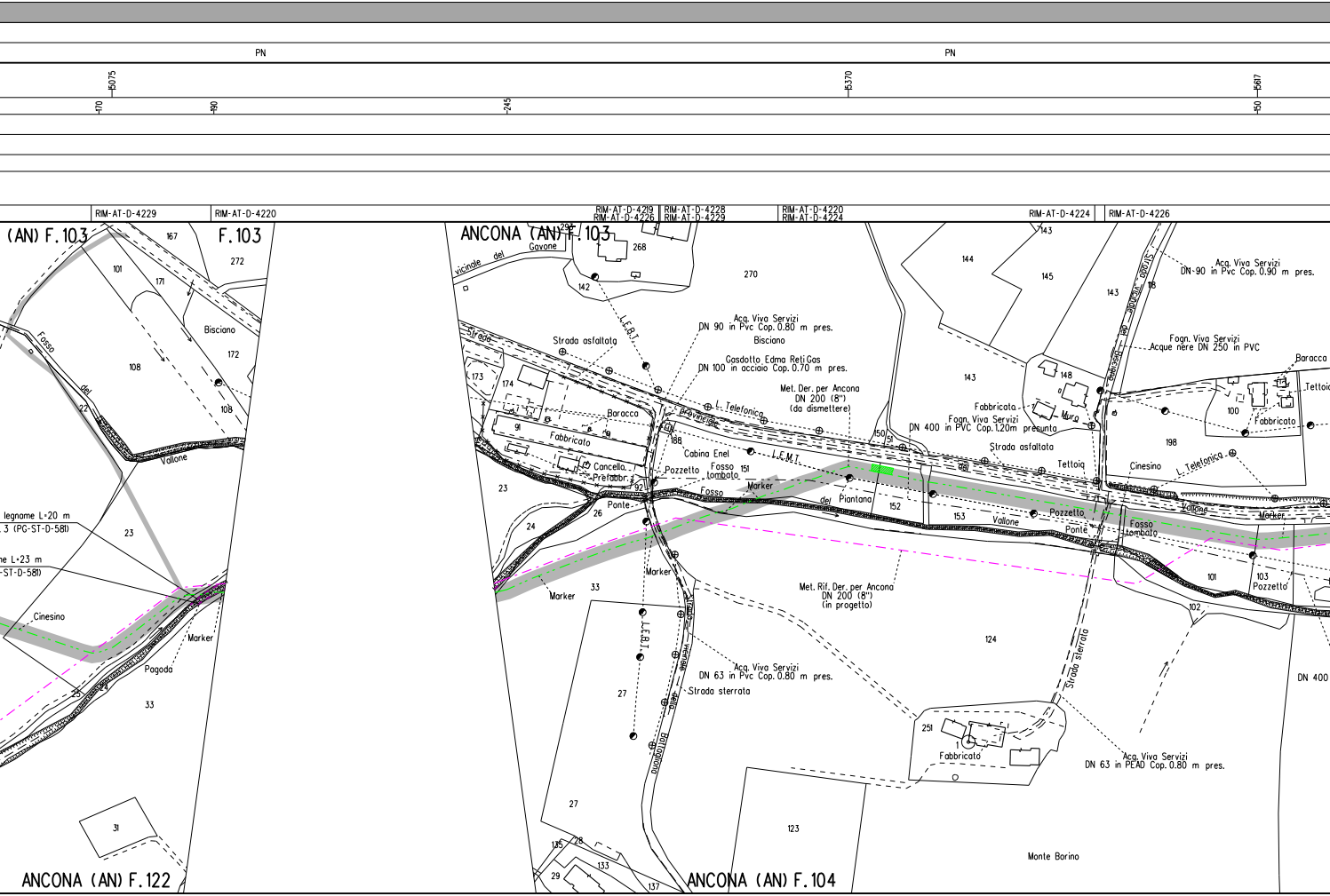
PN
PN
5075
170
190
245
5370
5617
150
RIM-AT-D-4229
RIM-AT-D-4220
RIM-AT-D-4219
RIM-AT-D-4226
RIM-AT-D-4228
RIM-AT-D-4229
RIM-AT-D-4220
RIM-AT-D-4224
RIM-AT-D-4224
RIM-AT-D-4226
(AN) F.103
F.103
ANCONA (AN) F.103
ANCONA (AN) F.122
ANCONA (AN) F.104
167
272
101
171
Bisciano
172
108
108
Fosso del Vallone
22
23
legname L=20 m
3 (PG-ST-D-581)
ne L=23 m
-ST-D-581)
Cinesino
Marker
Pagoda
25
24
33
31
vicinale del Gavone
297
268
142
270
L.E.B.T.
Strada asfaltata
Acq. Viva Servizi
DN 90 in Pvc Cop. 0.80 m pres.
Bisciano
Gasdotto Edma Reti Gas
DN 100 in acciaio Cop. 0.70 m pres.
Met. Der. per Ancona
DN 200 (8")
(da dismettere)
Strada provinciale
L. Telefonica
173
174
Baracca
91
Fabbricato
188
Cabina Enel
L.E.M.T.
Cancello
Prefabbr.
Pozzetto
Fosso tombato
151
92
Fosso del Piantana
Marker
Ponte
26
24
23
Marker
33
Marker
Met. Rif. Der. per Ancona
DN 200 (8")
(in progetto)
150
51
152
L.E.B.T.
Acq. Viva Servizi
DN 63 in Pvc Cop. 0.80 m pres.
Strada sterrata
Bottagliono
27
27
135
28
29
133
137
124
251
Fabbricato
123
Monte Borino
143
144
145
143
Strada vicinale del Bisciano
118
Acq. Viva Servizi
DN-90 in Pvc Cop. 0.90 m pres.
Fogn. Viva Servizi
Acque nere DN 250 in PVC
143
148
Fabbricato
Muro
Fogn. Viva Servizi
DN 400 in PVC Cop. 1.20m presunta
Strada asfaltata
Tettoia
153
Vallone
Pozzetto
Ponte
Cinesino
L. Telefonica
Fosso tombato
Vallone
198
Baracca
Tettoia
100
Fabbricato
Marker
101
103
Pozzetto
102
Strada sterrata
Acq. Viva Servizi
DN 63 in PEAD Cop. 0.80 m pres.
DN 400

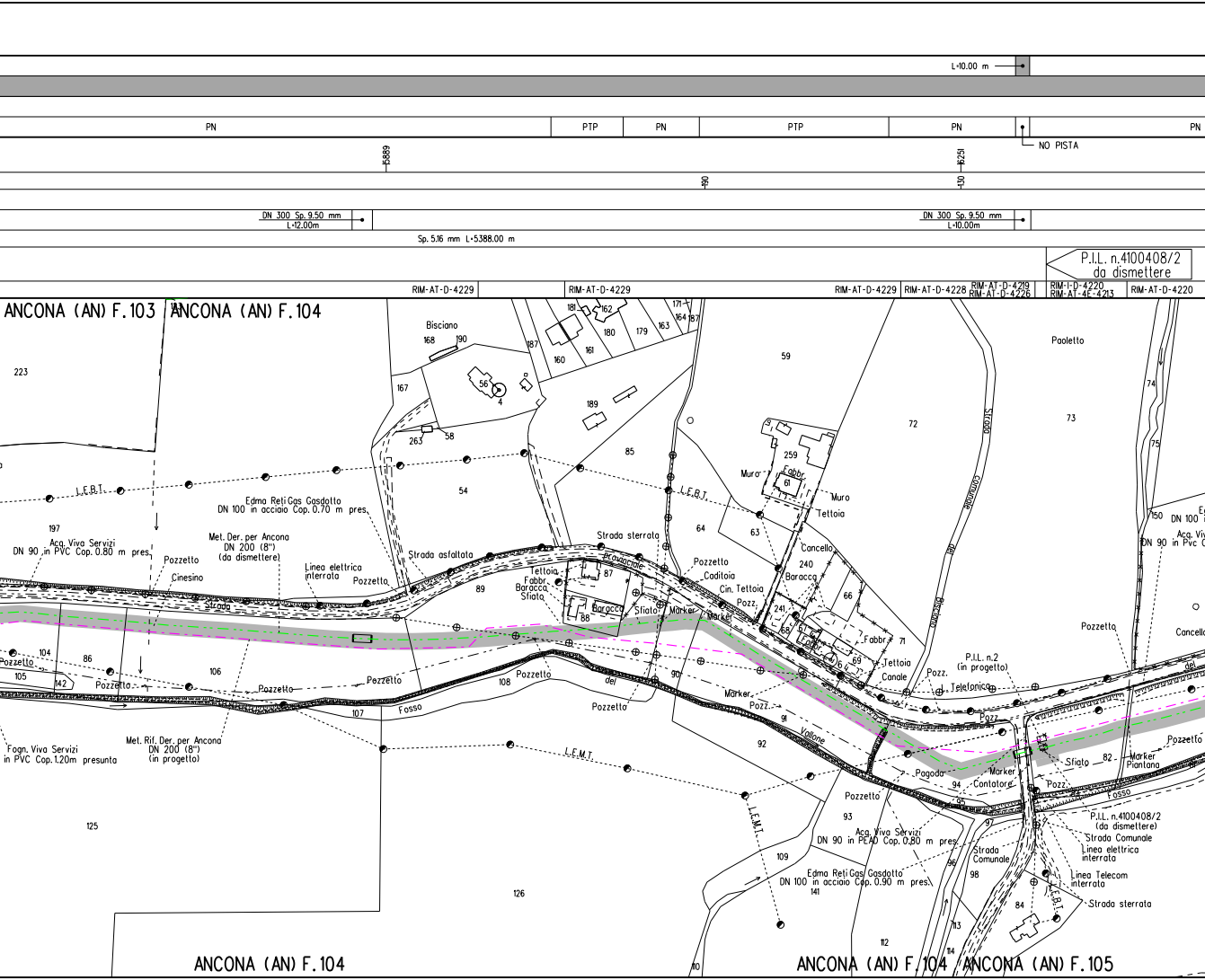

L=10.00 m
PN
PTP
PN
PTP
PN
PN
NO PISTA
5889
6251
190
130
DN 300 Sp. 9.50 mm
L=12.00m
DN 300 Sp. 9.50 mm
L=10.00m
Sp. 5.16 mm L=5388.00 m
P.I.L. n.4100408/2
da dismettere
RIM-AT-D-4229
RIM-AT-D-4229
RIM-AT-D-4229
RIM-AT-D-4228
RIM-AT-D-4219
RIM-AT-D-4226
RIM-I-D-4220
RIM-AT-4E-4213
RIM-AT-D-4220
ANCONA (AN) F.103
ANCONA (AN) F.104
Bisciano
Paoletto
L.E.B.T.
Edma Reti Gas Gasdotto
DN 100 in acciaio Cop. 0.70 m pres.
Acq. Viva Servizi
DN 90 in PVC Cop. 0.80 m pres.
Met. Der. per Ancona
DN 200 (8")
(da dismettere)
Linea elettrica
interrata
Pozzetto
Cinesino
Strada asfaltata
Strada sterrata
Strada
provinciale
Tettoia
Fabbr.
Baracca
Sfiato
Marker
Caditoia
Cin. Tettoia
Pozz.
Muro
Cancello
Canale
Fabbr.
P.I.L. n.2
(in progetto)
L. Telefonica
Pozzetto
Cancello
Sfiato
Marker
Piantana
Pagoda
Contatore
Fosso
Vallone
del
Fosso
Pozzetto
Fogn. Viva Servizi
DN ... in PVC Cop. 1.20m presunta
Met. Rif. Der. per Ancona
DN 200 (8")
(in progetto)
L.E.M.T.
L.E.M.T.
Acq. Viva Servizi
DN 90 in PEAD Cop. 0.80 m pres.
Edma Reti Gas Gasdotto
DN 100 in acciaio Cop. 0.90 m pres.
P.I.L. n.4100408/2
(da dismettere)
Strada Comunale
Linea elettrica
interrata
Linea Telecom
interrata
Strada sterrata
Strada
Comunale
Strada
comunale
Bisciano
Acq. Viva
DN 90 in Pvc
Ed
DN 100
ANCONA (AN) F.104
ANCONA (AN) F.104
ANCONA (AN) F.105

PN PN

6573 6747

40 90 135 200

RIM-AT-D-4224 RIM-AT-D-4229 RIM-AT-D-4220

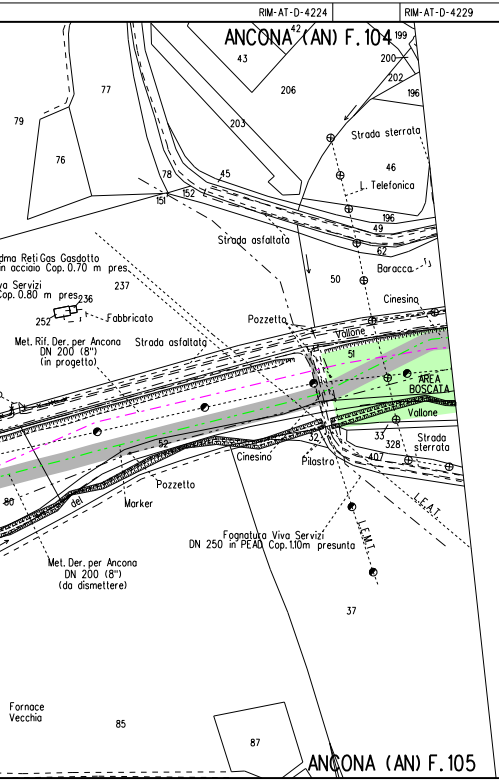

ANCONA (AN) F.104
ANCONA (AN) F.105
Strada sterrata
L. Telefonica
Strada asfaltata
Baracca
Cinesino
Pozzetto
Vallone
AREA BOSCATA
Strada sterrata
Pilastro
Marker
Pozzetto
dma Reti Gas Gasdotto
n acciaio Cop. 0.70 m pres.
va Servizi
Cop. 0.80 m pres.
Fabbricato
Strada asfaltata
Met. Rif. Der. per Ancona
DN 200 (8")
(in progetto)
Met. Der. per Ancona
DN 200 (8")
(da dismettere)
Fognatura Viva Servizi
DN 250 in PEAD Cop.1.10m presunta
L.E.A.T.
L.E.M.T.
del
Fornace
Vecchia
77
79
76
43
206
203
45
78
151
152
42
199
200
202
196
46
196
49
62
50
51
237
252
236
52
32
33
328
407
37
80
85
87

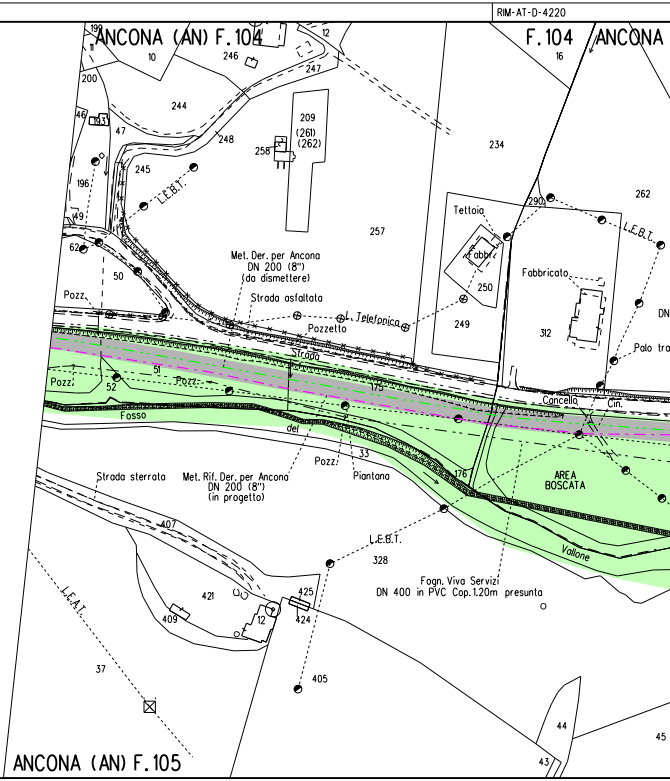

ANCONA (AN) F.104
F.104
ANCONA
ANCONA (AN) F.105
L.E.B.T.
Met. Der. per Ancona
DN 200 (8")
(da dismettere)
Strada asfaltata
L. Telefonica
Pozzetto
Strada
Pozz.
Fosso
del
Pozz.
Piantana
Strada sterrata
Met. Rif. Der. per Ancona
DN 200 (8")
(in progetto)
Tettoia
Fabbr.
Fabbricato
Palo tra
Cancello
Cin.
AREA BOSCATA
Vallone
L.E.B.T.
Fogn. Viva Servizi
DN 400 in PVC Cop.1.20m presunta
L.E.A.T.
DN
199
11
10
246
12
247
200
244
209
(261)
(262)
258
248
46
47
245
196
49
62
50
257
234
262
290
250
249
312
52
51
175
33
176
407
328
421
409
12
425
424
405
37
44
43
45

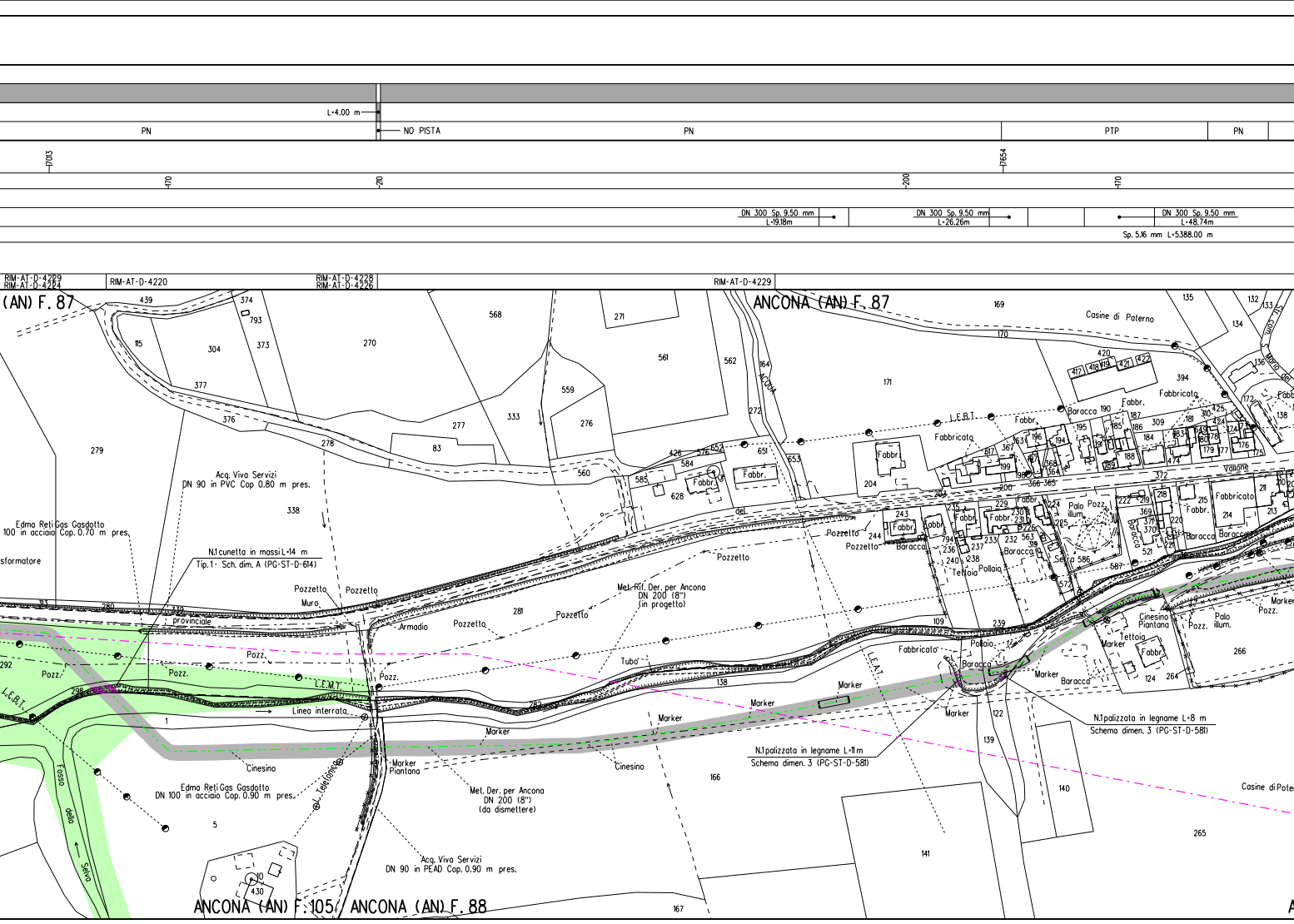
L=4.00 m
PN
NO PISTA
PN
PTP
PN
17013
170
210
200
17654
170
DN 300 Sp. 9.50 mm L=19.18m
DN 300 Sp. 9.50 mm L=26.26m
DN 300 Sp. 9.50 mm L=48.74m
Sp. 5.16 mm L=5388.00 m
RIM-AT-D-4229
RIM-AT-D-4224
RIM-AT-D-4220
RIM-AT-D-4228
RIM-AT-D-4226
RIM-AT-D-4229
(AN) F. 87
ANCONA (AN) F. 87
Casine di Paterno
Acq. Viva Servizi DN 90 in PVC Cop 0.80 m pres.
Edma Reti Gas Gasdotto
100 in acciaio Cop. 0.70 m pres.
sformatore
N.1 cunetta in massi L=14 m
Tip. 1 - Sch. dim. A (PG-ST-D-614)
Pozzetto
Pozzetto
Muro
provinciale
Armadio
Pozzetto
Pozzetto
Pozzetto
Met. Rif. Der. per Ancona DN 200 (8") (in progetto)
Pozz.
Pozz.
Pozz.
Pozz.
L.E.M.T.
L.E.B.T.
L.E.B.T.
L.E.A.T.
Linea interrata
Tubo
Marker
Marker
Marker
Marker
Cinesino
Cinesino
Marker Piantana
Fosso della Selva
Edma Reti Gas Gasdotto DN 100 in acciaio Cop. 0.90 m pres.
L. Telefonica
Met. Der. per Ancona DN 200 (8") (da dismettere)
Acq. Viva Servizi DN 90 in PEAD Cop. 0.90 m pres.
N.1 palizzata in legname L=11 m
Schema dimen. 3 (PG-ST-D-581)
N.1 palizzata in legname L=8 m
Schema dimen. 3 (PG-ST-D-581)
Fabbricato
Fabbr.
Baracca
Pollaio
Tettoia
Serra
Palo illum.
Vallone
Cinesino Piantana
Casine di Poter
del
Str. Com. S. Maria del
ANCONA (AN) F. 105
ANCONA (AN) F. 88
439
374
793
568
271
115
304
373
270
561
562
377
376
278
279
277
83
333
559
276
560
338
313
280
339
292
298
1
5
10
430
281
282
138
166
167
141
109
239
122
139
140
265
266
124
264
169
170
171
135
132
133
134
136
138
420
417
418
419
421
422
394
190
195
196
197
185
186
187
184
181
183
188
189
179
177
176
175
174
174
172
367
368
364
366
365
200
199
198
204
203
372
243
244
794
236
237
238
240
235
229
230
231
232
233
226
563
319
224
225
586
587
572
222
219
218
369
371
370
215
220
221
521
214
213
211
210
651
652
653
576
584
585
628
426
617
272
164

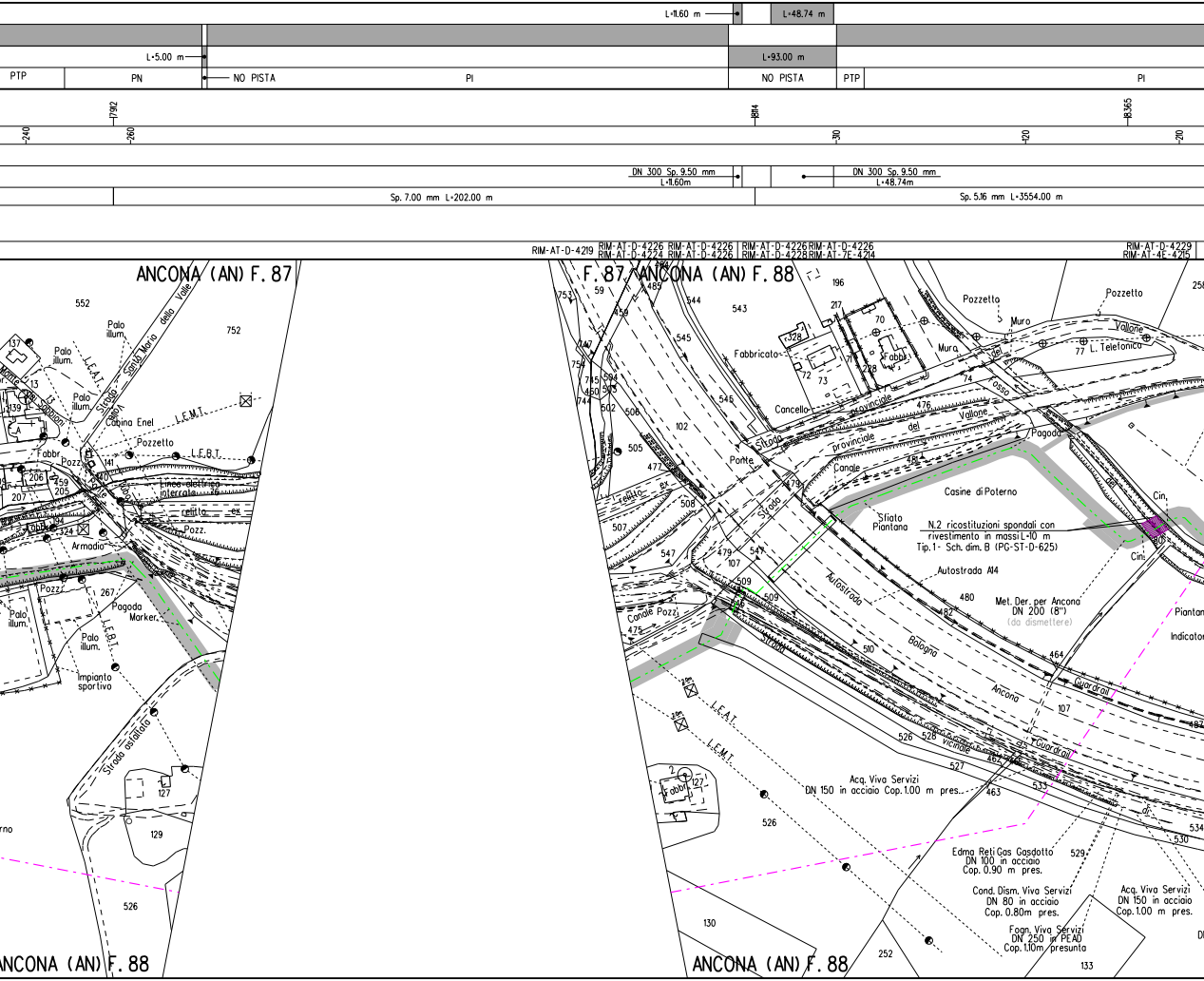
L=11.60 m
L=48.74 m
L=5.00 m
L=93.00 m
PTP
PN
NO PISTA
PI
NO PISTA
PTP
PI
17912
18114
18365
240
260
310
320
210
DN 300 Sp. 9.50 mm
L=11.60m
DN 300 Sp. 9.50 mm
L=48.74m
Sp. 7.00 mm L=202.00 m
Sp. 5.16 mm L=3554.00 m
RIM-AT-D-4219
RIM-AT-D-4226
RIM-AT-D-4224
RIM-AT-D-4226
RIM-AT-D-4226
RIM-AT-D-4226
RIM-AT-D-4228
RIM-AT-D-4226
RIM-AT-7E-4214
RIM-AT-D-4229
RIM-AT-4E-4215
ANCONA (AN) F. 87
ANCONA (AN) F. 88
F. 87 ANCONA (AN) F. 88
ANCONA (AN) F. 88
552
752
Palo illum.
Strada Santa Maria della Valle
L.E.A.T.
L.E.M.T.
L.E.B.T.
Cabina Enel
Pozzetto
Fabbr
Pozz.
Linea elettrica interrata
Armadio
Pagoda Marker
Impianto sportivo
Strada asfaltata
127
129
526
Pozzetto
Muro
Vallone
L. Telefonica
Fabbricato
Fabbr.
Cancello
Strada provinciale del Vallone
Pagoda
Ponte
Canale
Casine di Poterno
Sfiato Piantana
N.2 ricostituzioni spondali con rivestimento in massi L=10 m
Tip.1 - Sch. dim. B (PG-ST-D-625)
Autostrada A14
Autostrada Bologna Ancona
Met. Der. per Ancona DN 200 (8")
(da dismettere)
Guardrail
Strada vicinale
Canale Pozz.
Acq. Viva Servizi DN 150 in acciaio Cop.1.00 m pres.
Edma Reti Gas Gasdotto DN 100 in acciaio Cop. 0.90 m pres.
Cond. Dism. Viva Servizi DN 80 in acciaio Cop. 0.80m pres.
Fogn. Viva Servizi DN 250 in PEAD Cop. 1.10m presunta
Acq. Viva Servizi DN 150 in acciaio Cop. 1.00 m pres.
Cin.
Piantan
Indicator
130
252
133
534
530
529
463
464
107
480
510
509
545
546
543
544
196
217
70
72
73
76
228
476
477
505
506
507
508
547
479
102
459
460
502
503
504
745
744
753
747
754
59
485

L=4.00 m

NO PISTA

PN

PN

18756

18140

-210

-140

-220

DN 300 Sp. 9.50 mm
L=8.00m

RIM-AT-D-4226

RIM-AT-D-4219

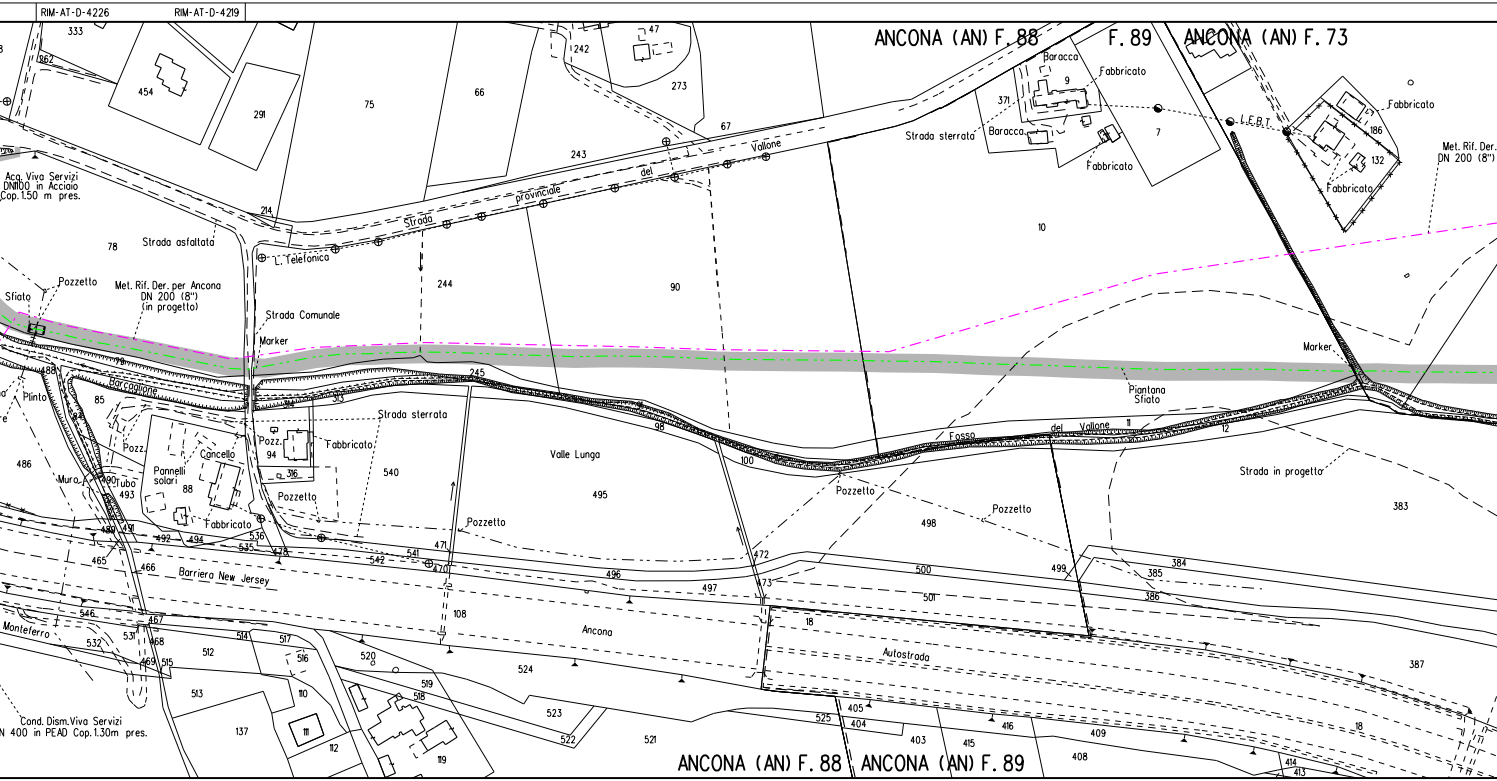

ANCONA (AN) F. 88
F. 89
ANCONA (AN) F. 73
ANCONA (AN) F. 88
ANCONA (AN) F. 89
Acq. Viva Servizi DN1100 in Acciaio Cop. 1.50 m pres.
Strada asfaltata
Pozzetto
Sfiato
Met. Rif. Der. per Ancona DN 200 (8") (in progetto)
Strada Comunale
Marker
L. Telefonica
Strada provinciale del Vallone
Barcaglione
Plinto
Pozz.
Cancello
Pannelli solari
Muro
Tubo
Fabbricato
Pozzetto
Strada sterrata
Fabbricato
Pozz.
Pozzetto
Valle Lunga
Barriera New Jersey
Monteferro
Cond. Dism. Viva Servizi
N 400 in PEAD Cop. 1.30m pres.
Ancona
Autostrada
Fosso del Vallone
Pozzetto
Pozzetto
Piantana Sfiato
Strada in progetto
Marker
Baracca
Fabbricato
Strada sterrata
Baracca
Fabbricato
L.E.B.T.
Fabbricato
Fabbricato
Met. Rif. Der. DN 200 (8")
333
262
454
291
75
66
242
47
273
67
243
214
78
244
90
10
371
9
7
186
132
85
488
486
79
493
88
94
316
540
495
245
98
100
498
383
11
12
471
470
541
542
478
536
535
492
494
491
490
465
466
546
467
531
532
468
469
515
514
517
512
516
513
110
111
112
137
520
519
518
524
523
522
521
119
108
472
473
496
497
500
501
499
384
385
386
18
387
405
404
525
403
415
416
409
408
18
414
413

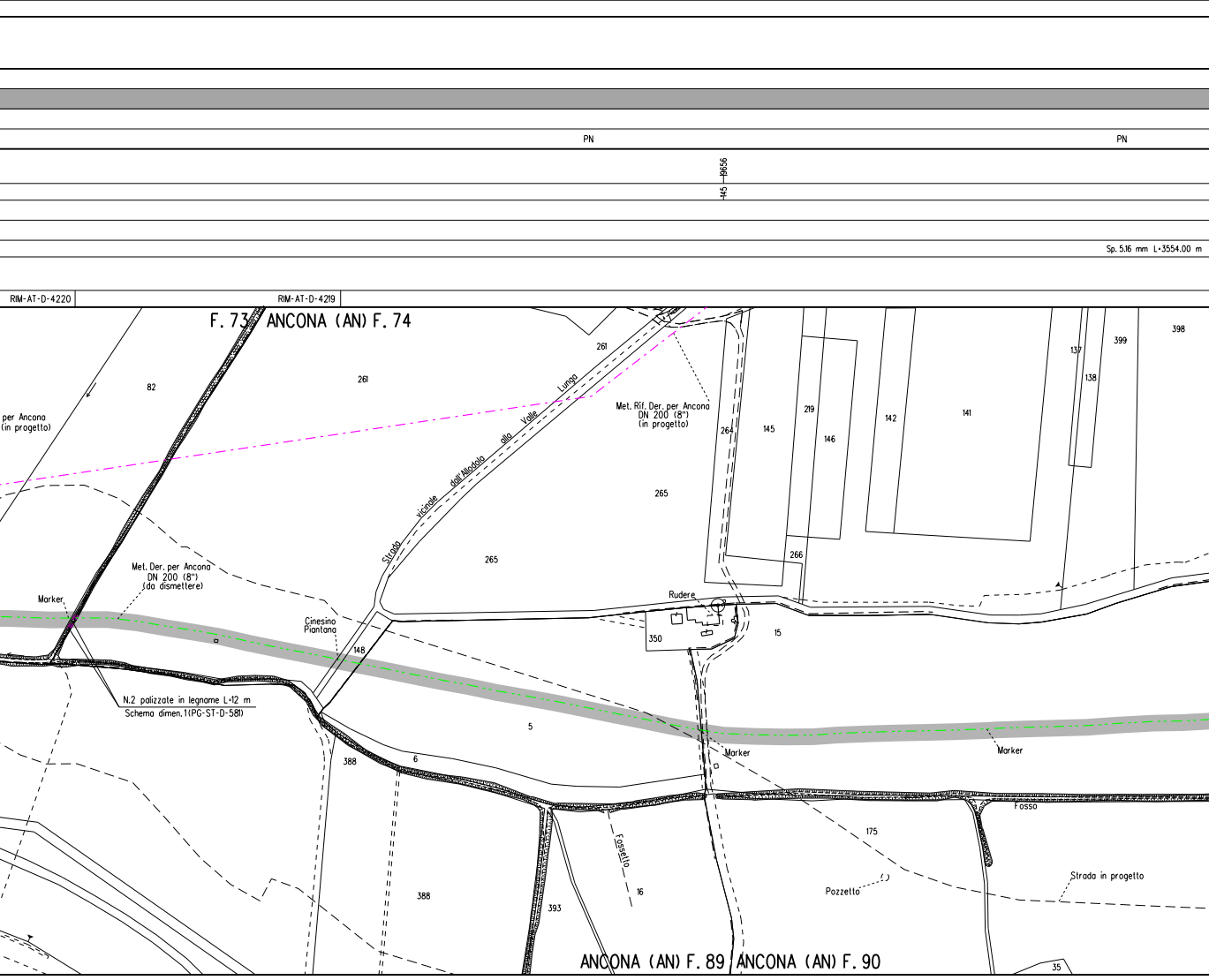
PN
PN
19656
145
Sp. 5.16 mm L=3554.00 m
RIM-AT-D-4220
RIM-AT-D-4219
F. 73
ANCONA (AN) F. 74
261
261
82
per Ancona
(in progetto)
Met. Rif. Der. per Ancona
DN 200 (8")
(in progetto)
Strada vicinale dall'Allodola alla Valle Lunga
264
145
219
146
142
141
137
138
399
398
265
265
266
Met. Der. per Ancona
DN 200 (8")
(da dismettere)
Marker
Cinesino
Piantana
148
Rudere
350
15
N.2 palizzate in legname L=12 m
Schema dimen. 1 (PG-ST-D-581)
5
6
388
Marker
Marker
Fosso
175
Fossetto
16
Pozzetto
Strada in progetto
388
393
ANCONA (AN) F. 89
ANCONA (AN) F. 90
35

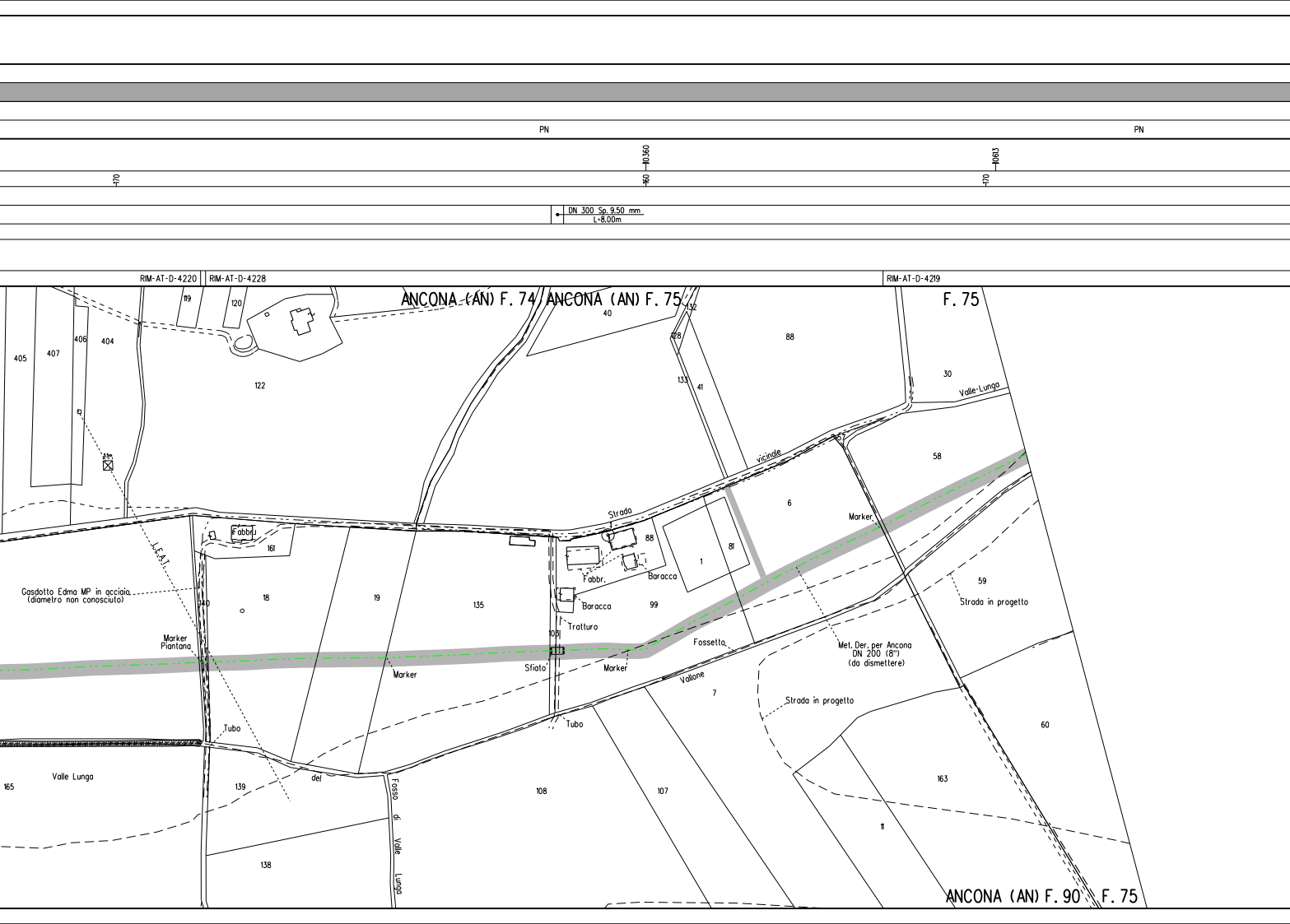
PN
PN
10360
10613
170
160
170
DN 300 Sp. 9.50 mm
L=8.00m
RIM-AT-D-4220
RIM-AT-D-4228
RIM-AT-D-4219
ANCONA (AN) F. 74
ANCONA (AN) F. 75
F. 75
ANCONA (AN) F. 90
F. 75
119
120
405
407
406
404
122
40
132
128
88
133
41
30
Valle-Lunga
vicinale
58
Strada
6
Marker
Fabbr.
161
88
1
81
Fabbr.
Baracca
59
Strada in progetto
Gasdotto Edma MP in acciaio
(diametro non conosciuto)
140
18
19
135
Baracca
99
Marker
Piantana
Tratturo
103
Fossetto
Met. Der. per Ancona
DN 200 (8")
(da dismettere)
Marker
Sfiato
Marker
Vallone
7
Strada in progetto
Tubo
Tubo
60
L.E.A.T.
165
Valle Lunga
139
del
Fosso di Valle Lunga
108
107
163
11
138

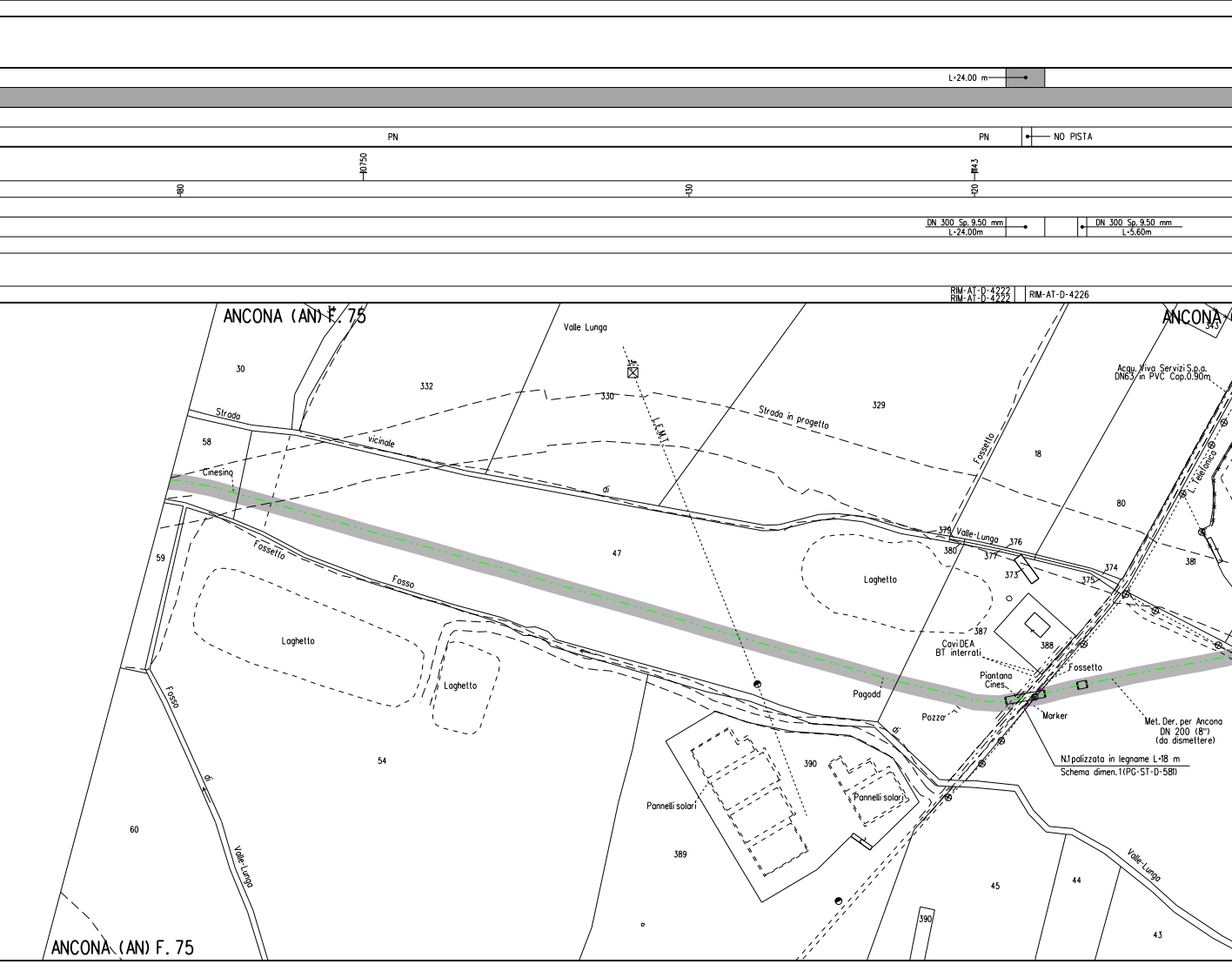
L-24.00 m
PN
PN
NO PISTA
10750
1143
180
130
120
DN 300 Sp. 9.50 mm
L-24.00m
DN 300 Sp. 9.50 mm
L-5.60m
RIM-AT-D-4222
RIM-AT-D-4222
RIM-AT-D-4226
ANCONA (AN) F. 75
ANCONA
343
Valle Lunga
30
332
330
L.E.M.T.
329
Strada
vicinale
di
Strada in progetto
Fossetto
18
Acqu. Viva Servizi S.p.a.
DN63 in PVC Cop.0.90m
L. Telefonica
80
58
Cinesino
59
Fossetto
Fosso
47
379
Valle-Lunga
376
380
377
373
374
375
381
Laghetto
Laghetto
Laghetto
387
388
Cavi DEA
BT interrati
Piantana
Cines.
Fossetto
Pagodd
Pozzo
di
Marker
Met. Der. per Ancona
DN 200 (8")
(da dismettere)
N.1 palizzata in legname L-18 m
Schema dimen.1(PG-ST-D-581)
Fosso
di
Valle-Lunga
54
390
Pannelli solari
Pannelli solari
389
60
45
44
Valle-Lunga
43
390
ANCONA (AN) F. 75

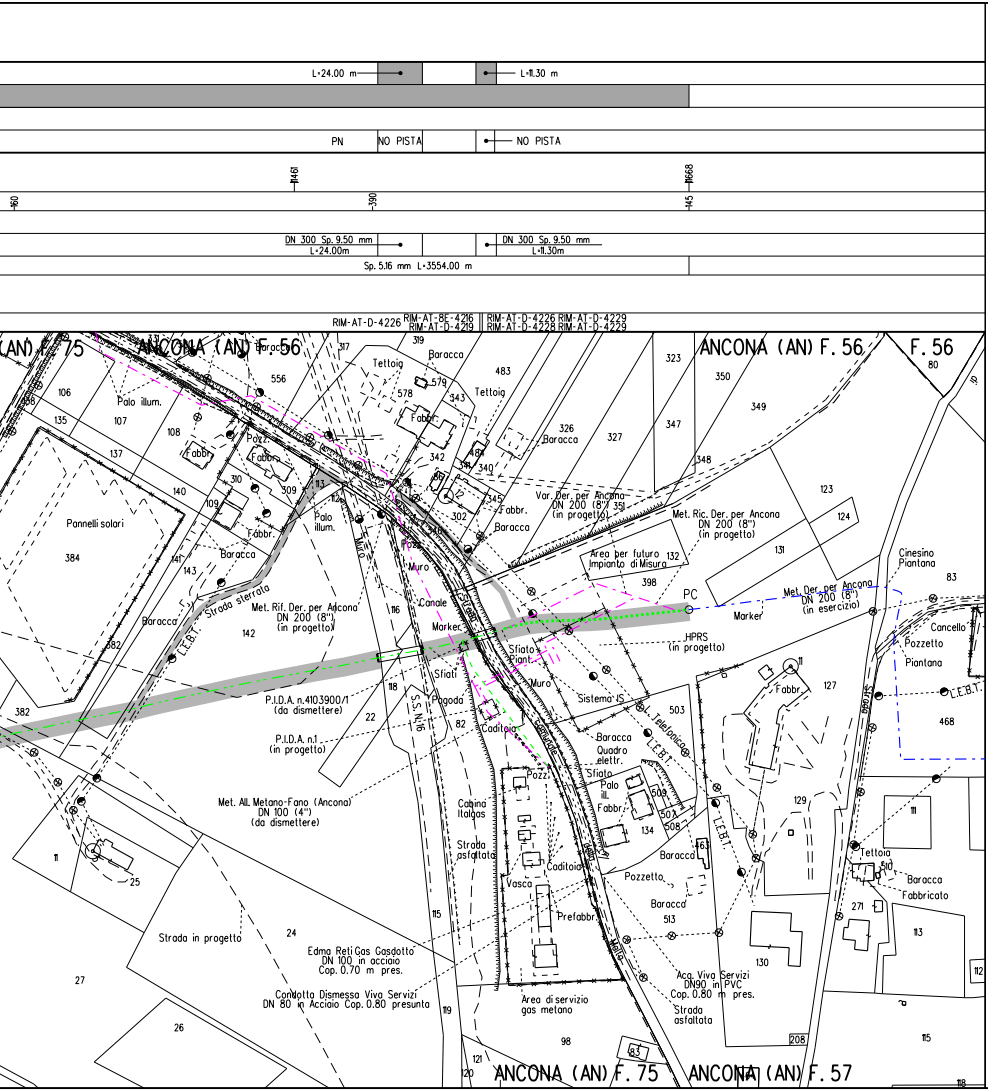
L=24.00 m
L=11.30 m
PN
NO PISTA
NO PISTA
DN 300 Sp. 9.50 mm
L=24.00m
DN 300 Sp. 9.50 mm
L=11.30m
Sp. 5.16 mm L=3554.00 m
RIM-AT-D-4226
RIM-AT-8E-4216
RIM-AT-D-4219
RIM-AT-D-4226
RIM-AT-D-4228
RIM-AT-D-4229
RIM-AT-D-4229
ANCONA (AN) F. 75
ANCONA (AN) F. 56
ANCONA (AN) F. 56
F. 56
ANCONA (AN) F. 75
ANCONA (AN) F. 57
Tettoia
Baracca
Palo illum.
Pannelli solari
Strada sterrata
Met. Rif. Der. per Ancona
DN 200 (8")
(in progetto)
Var. Der. per Ancona
DN 200 (8")
(in progetto)
Met. Ric. Der. per Ancona
DN 200 (8")
(in progetto)
Area per futuro
Impianto di Misura
PC
Met. Der. per Ancona
DN 200 (8")
(in esercizio)
Marker
HPRS
(in progetto)
Cancello
Pozzetto
Piantana
Cinesino
Piantana
P.I.D.A. n.4103900/1
(da dismettere)
P.I.D.A. n.1
(in progetto)
Met. All. Metano-Fano (Ancona)
DN 100 (4")
(da dismettere)
Cabina
Italgas
Strada
asfaltata
Vasca
Caditoia
Prefabbr.
Sistema IS
Quadro
elettr.
L. Telefonica
L.E.B.T.
Strada in progetto
Edma Reti Gas Gasdotto
DN 100 in acciaio
Cop. 0.70 m pres.
Condotta Dismessa Viva Servizi
DN 80 in Acciaio Cop. 0.80 presunta
Area di servizio
gas metano
Acq. Viva Servizi
DN90 in PVC
Cop. 0.80 m pres.
Strada
asfaltata
Fabbricato
S.S. N.16

LEGENDA

SIMBOLOGIA DI LINEA

····	Condotta derivata in dismissione 1a Fase
—·—·	Condotta derivata in dismissione 2a Fase
─▭─	Condotta in tubo di protezione
─▥─	Cunicolo
—·—·	Metanodotto Ravenna – Recanati DN 650 (26") in dismissione
—·—·	Metanodotto Ravenna – Jesi DN 650 (26") in progetto
—·—·	Metanodotti SRG in esercizio, tratto dove posare solo il cavo telecomando
—·—·	Condotte derivate in progetto
—·—·	Metanodotti in esercizio
– – –	Altri metanodotti in progetto

▨

PN

PI

PR

PTP

▨

Quando non e' possibile accedere alle aree di lavoro dalla via
usufruire degli accessi utilizzati per la costruzione del nuovo m

NOTE:

1. In corrispondenza di parallelismi e/o interferenze dell'are
passaggio con linee elettriche aeree, l'appaltatore dovra'
all'esatta determinazione dell'altezza dei conduttori e de
voltaggio in modo da poter adottare i necessari provvedimen
sicurezza propedeutici alla esecuzione dei lavori di rimoz
2. Prima di procedere con l'esecuzione degli scavi per la rimo
del metanodotto e' necessario accertare l'esatta ubicazione
plano-altimetrica di tutti i servizi interrati interferent
L'indagine andra' svolta mediante l'esecuzione di saggi a m
ed alla presenza di rappresentanti dell'ente proprietario.
3. La stima delle opere di regimazione delle acque superficia
presidiate con materiale lapideo o con opere in legname),
di drenaggio, nonche' degli interventi finalizzati al mero
delle opere esistenti e' da intendersi "di massima" e potr
modificata e/o integrata in corso di esecuzione dei lavori.
In particolare l'esatta ubicazione delle opere di regimazi
di drenaggio sara' definita in corso di esecuzione lavori.
4. E'previsto il ripristino, secondo la geometria e la tipolog
dei muri di modeste dimensioni, canalette e/o opere di reg
superficiale delle acque, non censiti nel presente elabora
5. Nel presente elaborato non sono stati indicati i diaframmi
le opere di modeste dimensioni e le aree da sottoporre ad
forzato ed ad interventi di ripristino di tipo vegetaziona
6. Le opere di regimazione idraulica sono state previste per
attraversamenti di corsi d'acqua. Per il loro dimensionamen
i particolari costruttivi si rimanda agli elaborati grafic

Area di passaggio dismissione

Pista normale

Pista invertita (contro senso gas)

Pista ristretta

Pista tratto particolare

Piante da salvaguardare

bilita' pubblica
etanodotto.

ea di
procedere
l loro
nti di
ione.
ozione
e
i.
mano

li (Scoline
delle opere
ripristino
a' essere
.
one superficiali e

gia preesistenti
imazione
to.

in sacchetti
inerbimento
le.

i principali
nto e per
i di progetto.

Vin
digit
en
almen
CN = Monaco
Rocco Vincenzo
C= IT
e da

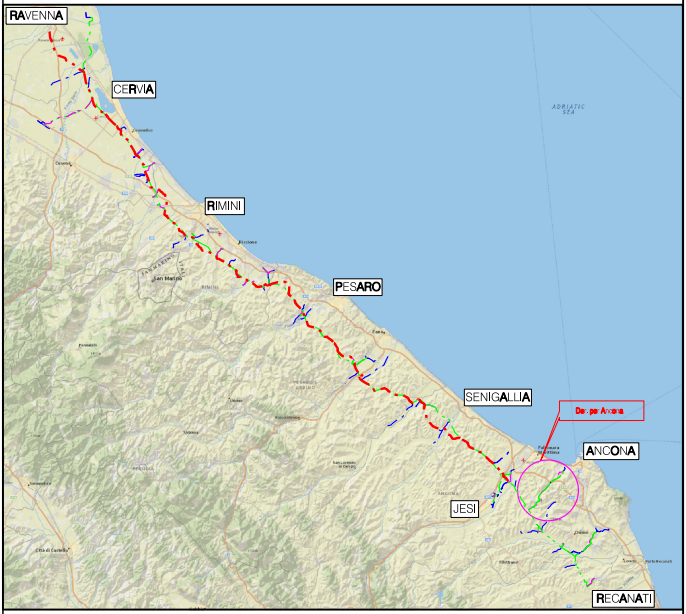
RAVENNA
CERVIA
RIMINI
PESARO
SENIGALLIA
Der. per Ancona
ANCONA
JESI
RECANATI
ADRIATIC SEA
San Marino

COROGRAFIA Scala 1:500.000

Nei Comuni di POLVERIGI, AGUGLIANO, ANCONA

Rev.	DATA	DESCRIZIONE	ELABORATO	VERIFICATO	APPROVATO AUTORIZZATO
1	Ott. 2020	MODIFICATO TRACCIATO IN PROGETTO E AGGIORNATE COMPETENZE - VALIDO PER APPALTO	V. PIRRERA	F. MARCHETTI	V. FORLIVESI G. GIOVANNINI
0	Giu. 2020	EMISSIONE PER APPALTO	V. PIRRERA	F. MARCHETTI	V. FORLIVESI G. GIOVANNINI

PROPRIETARIO
snam

PROGETTISTA TechnipFMC
Rif.TPIDL: 081400C-980-DW-3252-783
TECHNIP ITALY DIREZIONE LAVORI S.p.A.

COMMESSA
NR/17350/R-L03

CODICE TEC.
9112821
9112725

DISMISSIONE
DERIVAZIONE PER ANCONA
DN 200 (8")

PLANIMETRIA CATASTALE/MECCANIZZATA CON AREE OCCUPAZIONE LAVORI

DIS. N. RIM-PL-41E-4210

REVISIONE 1

FG. 1 DI 1

SCALA 1:2000