RIPRISTINI	OPERE COMPLEMENTARI IN PROGETTO	
DISMISSIONI	TUBO DI PROTEZIONE INERTIZZATO	
	RIMOZIONE METANODOTTO	
	METANODOTTO INERTIZZATO	
	AREA DI PASSAGGIO	
SITUAZIONE AS-BUILT	PROGRESSIVE	1000
	PROFONDITA' DI INTERRAMENTO	
	PROTEZIONI MECCANICHE (CUNICOLI, GUNITE, ECC...)	
	TUBO DI PROTEZIONE E LUNGHEZZE	
	TIPO TUBAZIONE E LUNGHEZZE	Sp. 11.
	PUNTO DI INTERCETTAZIONE DI LINEA	
	DISEGNI DI RIFERIMENTO AS-BUILT	
	CONFINI AMMINISTRATIVI	

DATI CARATTERISTICI

DATI DI ESERCIZIO (C.P.I.)

PRESSIONE MASSIMA DI ESERCIZIO MOP 70 bar

DATI GENERALI

DN	650	SP	11.13	14199.00m
DN	650	SP	14.27	246.00m
DN	650	SP	21.49	46.00m

LUNGHEZZA TOTALE
TUBAZIONE DA DISMETTERE 14491.00 m

FASE EMISSIONE PER APPALTO

PLANIMETRIA 1:2000

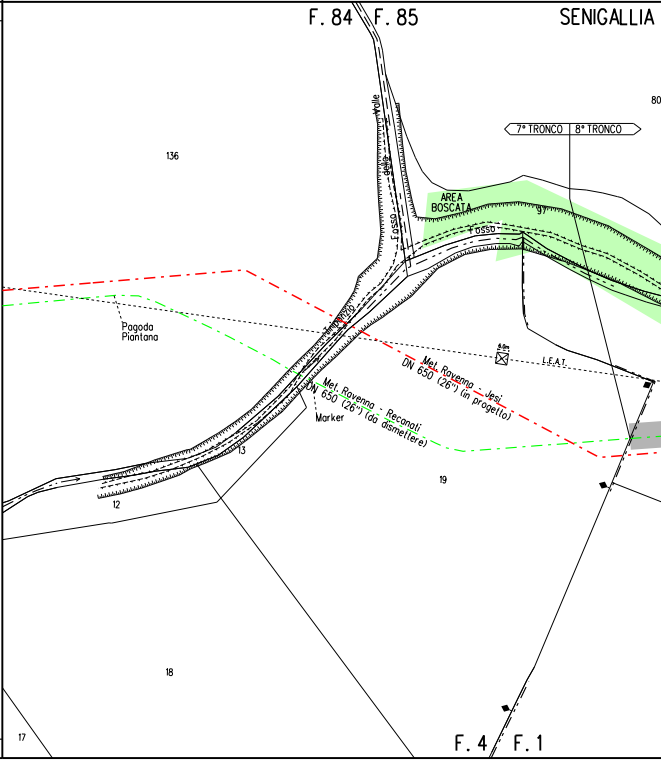
F. 84
F. 85
SENIGALLIA
80
136
Valle
Fosso
7° TRONCO
8° TRONCO
AREA BOSCATA
97
Fosso
Pagoda Piantana
L.E.A.T.
Met. Ravenna - Jesi DN 650 (26") (in progetto)
Met. Ravenna - Recanati DN 650 (26") (da dismettere)
Marker
13
12
19
18
17
F. 4
F. 1

CONFINI AMMINISTRATIVI

Il presente disegno e' di proprieta' aziendale - La Societa' tutelera' i propri diritti a termine di legge.

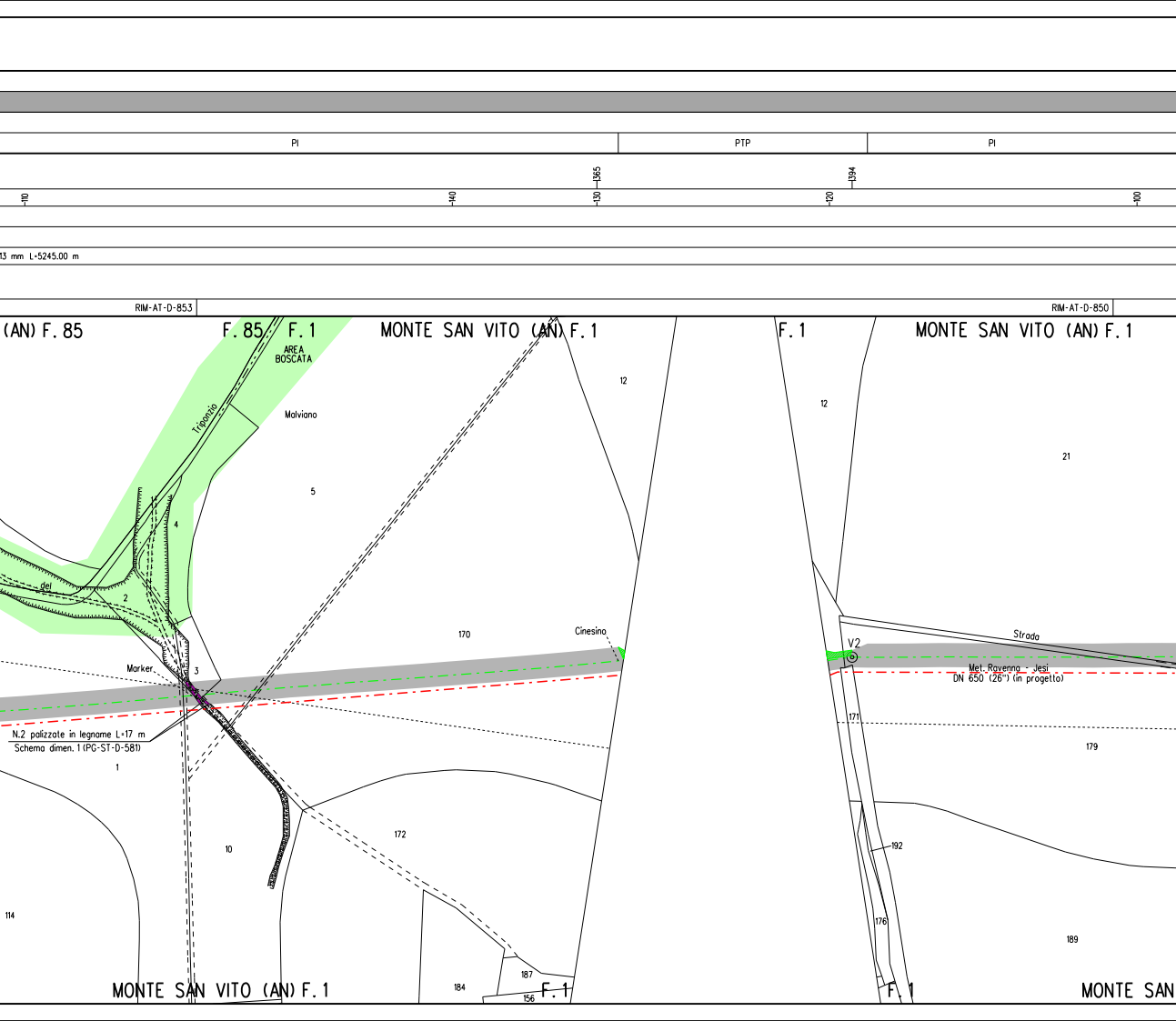
PI
PTP
PI
1365
1394
110
140
130
120
100
13 mm L-5245.00 m
RIM-AT-D-853
RIM-AT-D-850
(AN) F. 85
F. 85
F. 1
AREA BOSCATA
MONTE SAN VITO (AN) F. 1
F. 1
MONTE SAN VITO (AN) F. 1
Tripanzio
Malviano
5
12
12
21
4
del
2
170
Cinesino
Strada
V2
Met. Ravenna - Jesi
DN 650 (26") (in progetto)
Marker
3
N.2 palizzate in legname L=17 m
Schema dimen. 1 (PG-ST-D-581)
1
171
179
172
10
192
114
176
189
184
187
156
MONTE SAN VITO (AN) F. 1
F. 1
F. 1
MONTE SAN

110

120 1049

Sp. 11.13 mm L=5245.00 m

RIM-AT-D-853

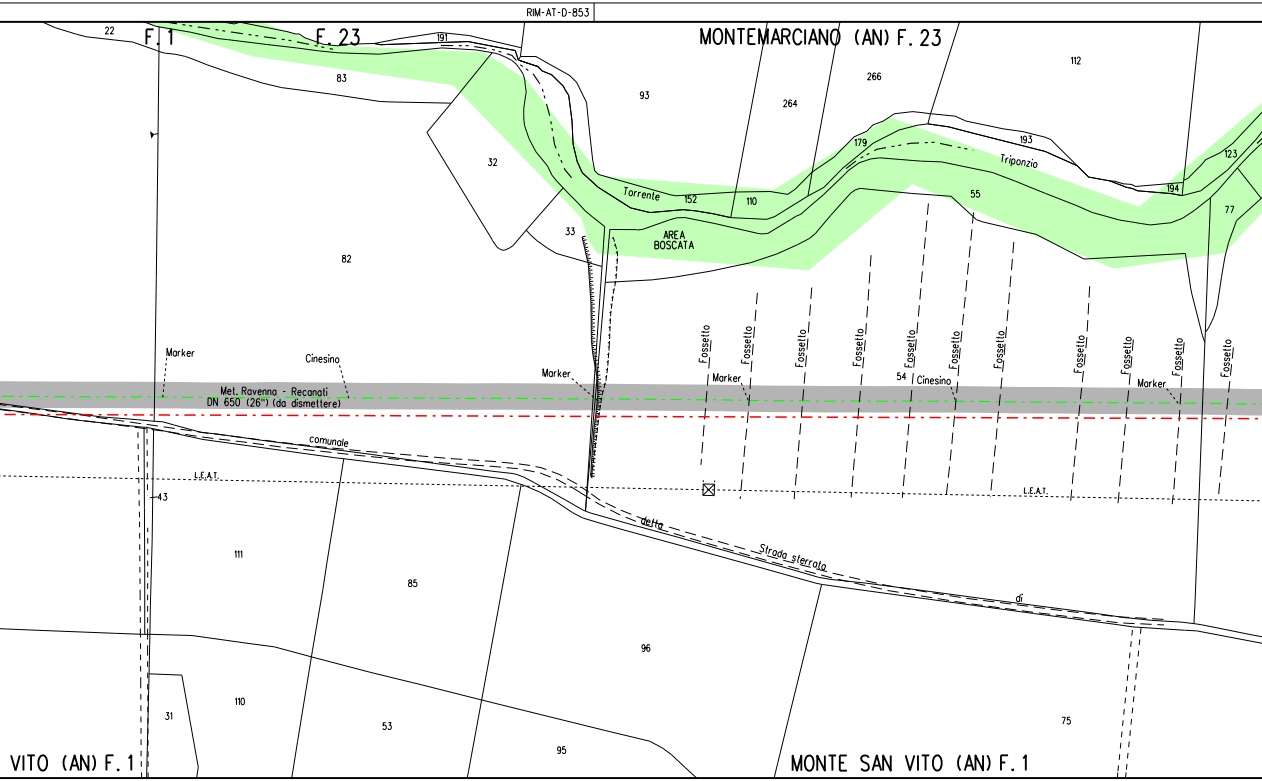
F.1
F.23
MONTEMARCIANO (AN) F.23
22
191
83
93
264
266
112
32
179
193
Triponzio
Torrente
152
110
55
194
123
77
33
AREA
BOSCATA
82
Fossetto
Marker
Cinesino
Met. Ravenna - Recanati
DN 650 (26") (da dismettere)
54
comunale
I.E.A.T.
43
della
Strada sterrata
di
111
85
96
31
110
53
95
75
VITO (AN) F.1
MONTE SAN VITO (AN) F.1

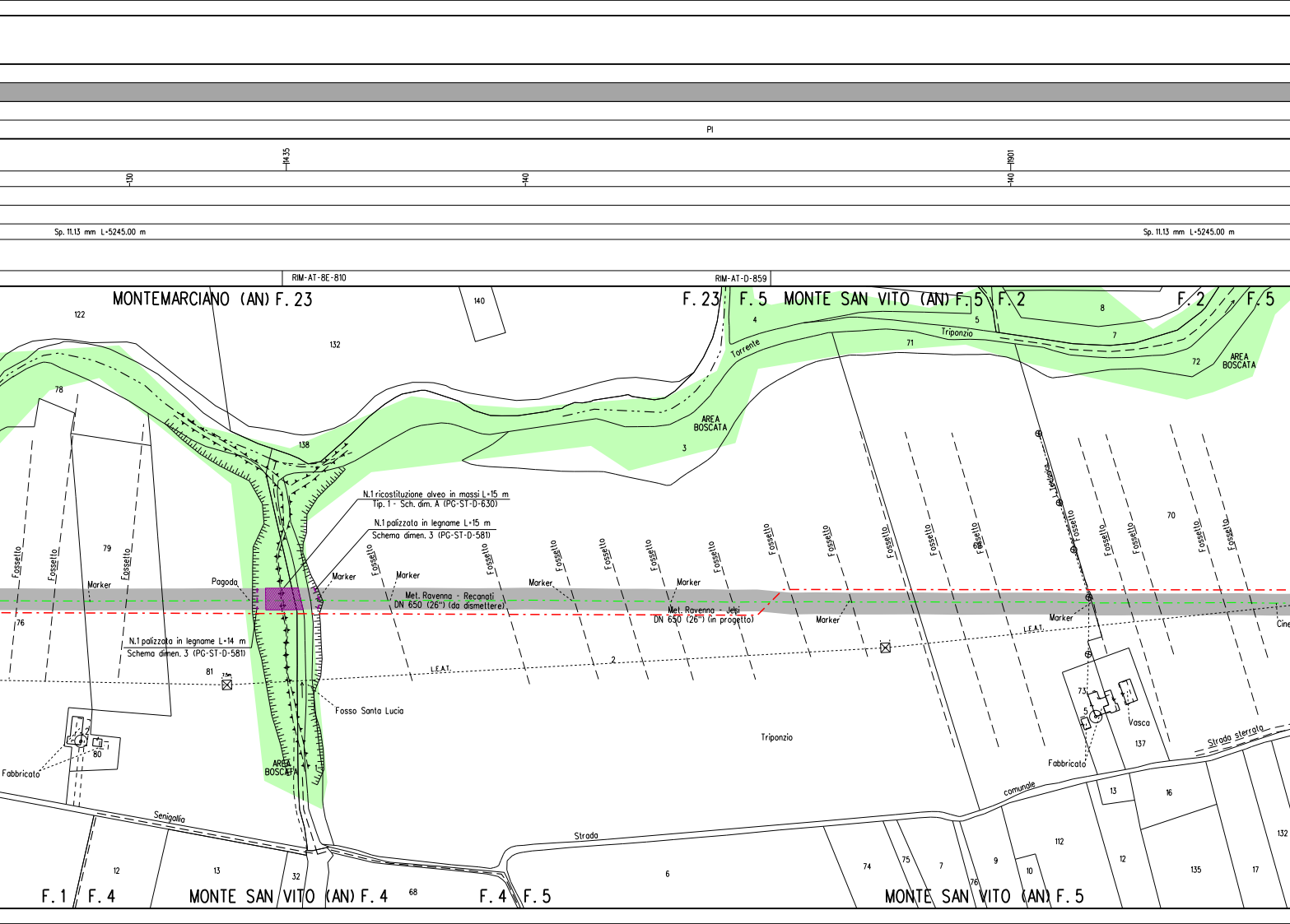
PI
130
1435
140
1901
140
Sp. 11.13 mm L=5245.00 m
Sp. 11.13 mm L=5245.00 m
RIM-AT-8E-810
RIM-AT-D-859
MONTEMARCIANO (AN) F. 23
F. 23
F. 5
MONTE SAN VITO (AN) F. 5
F. 2
F. 2
F. 5
122
140
132
4
5
8
7
71
72
78
138
3
79
76
81
80
70
68
73
137
Torrente
Triponzio
AREA BOSCATA
AREA BOSCATA
AREA BOSCATA
N.1 ricostituzione alveo in massi L=15 m
Tip. 1 - Sch. dim. A (PG-ST-D-630)
N.1 palizzata in legname L=15 m
Schema dimen. 3 (PG-ST-D-581)
N.1 palizzata in legname L=14 m
Schema dimen. 3 (PG-ST-D-581)
Fossetto
Pagoda
Marker
Met. Ravenna - Recanati
DN 650 (26") (da dismettere)
Met. Ravenna - Jesi
DN 650 (26") (in progetto)
L.E.A.T.
2
7.5m
Fosso Santa Lucia
Triponzio
Fabbricato
Fabbricato
Vasca
Strada sterrata
Strada comunale
Senigallia
Cine
13
16
112
12
135
17
132
12
13
32
68
6
74
75
7
76
9
10
F. 1
F. 4
MONTE SAN VITO (AN) F. 4
F. 4
F. 5
MONTE SAN VITO (AN) F. 5

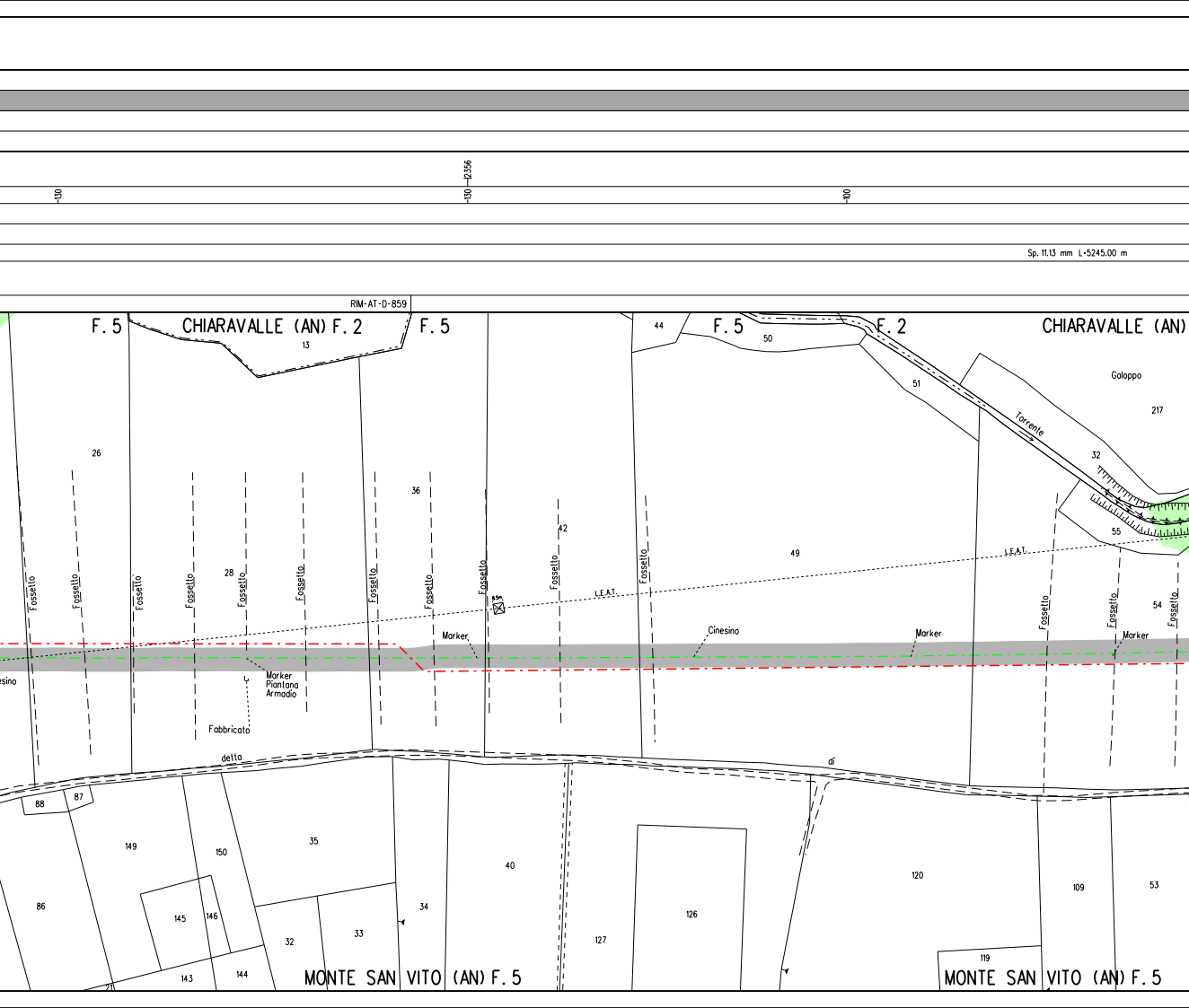
130
12356
130
100
Sp. 11.13 mm L-5245.00 m
RIM-AT-D-859
F. 5
CHIARAVALLE (AN) F. 2
F. 5
F. 5
F. 2
CHIARAVALLE (AN)
13
44
50
51
Galoppo
217
Torrente
32
55
26
36
42
49
28
54
L.E.A.T.
L.E.A.T.
Fossetto
Fossetto
Fossetto
Fossetto
Fossetto
Fossetto
Fossetto
Fossetto
Fossetto
Fossetto
Fossetto
Fossetto
Fossetto
Fossetto
Marker
Cinesino
Marker
Marker
esino
Marker
Piantana
Armadio
Fabbricato
detta
di
88
87
149
150
35
40
120
109
53
86
145
146
34
126
127
32
33
119
143
144
21
MONTE SAN VITO (AN) F. 5
MONTE SAN VITO (AN) F. 5

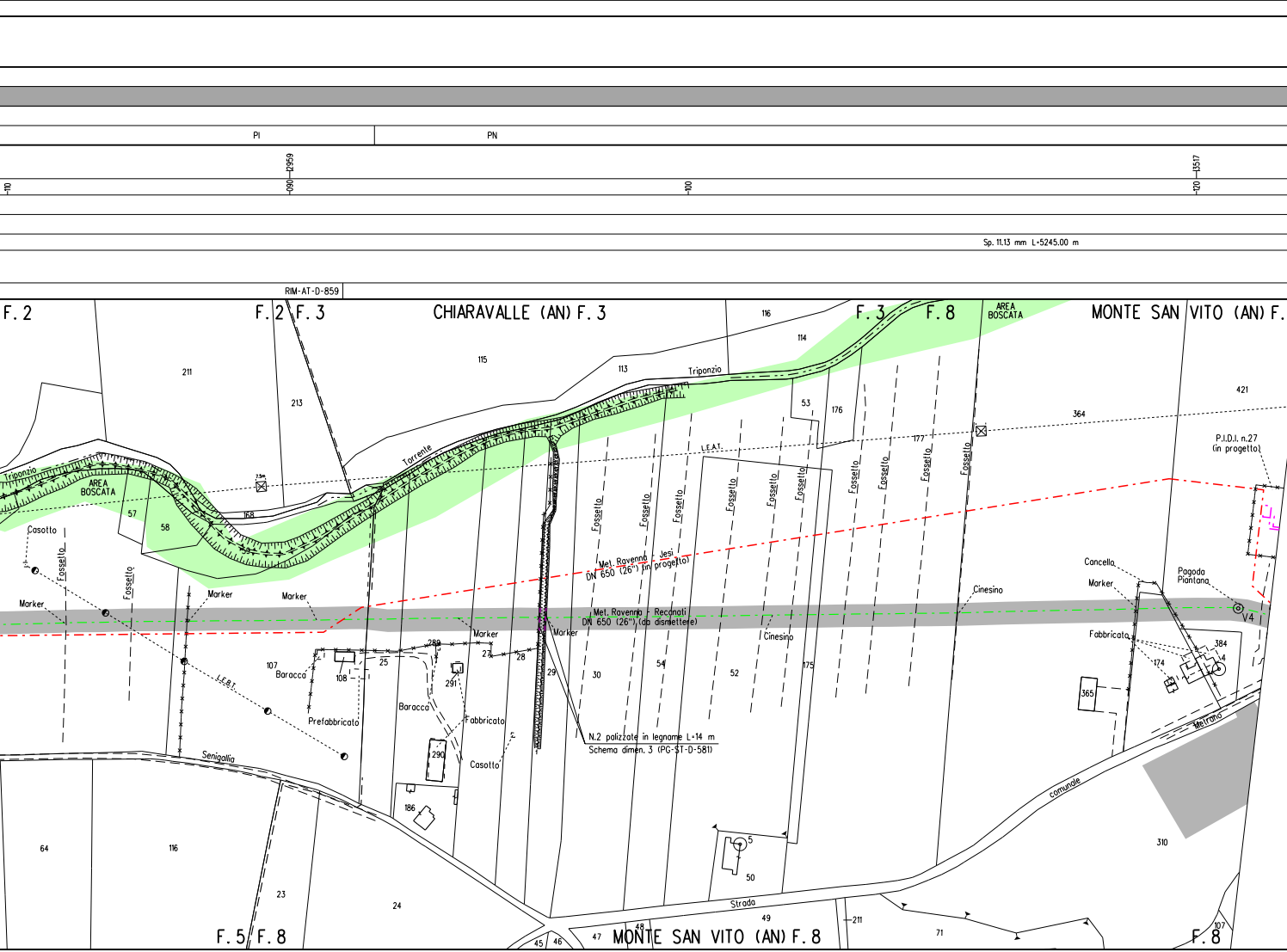
PI
PN
12959
13517
110
090
100
120
Sp. 11.13 mm L=5245.00 m
RIM-AT-D-859
F. 2
F. 2
F. 3
CHIARAVALLE (AN) F. 3
F. 3
F. 8
AREA BOSCATA
MONTE SAN VITO (AN) F.
Triponzio
Torrente
AREA BOSCATA
Casotto
Fossetto
Marker
L.E.B.T.
L.E.A.T.
Met. Ravenna - Jesi DN 650 (26") (in progetto)
Met. Ravenna - Recanati DN 650 (26") (da dismettere)
Cinesino
Baracca
Prefabbricato
Fabbricato
Senigallia
N.2 palizzate in legname L=14 m
Schema dimen. 3 (PG-ST-D-581)
P.I.D.I. n.27 (in progetto)
Cancello
Pagoda Piantana
V4
Metrano
comunale
Strada
211
213
115
113
116
114
53
176
364
421
177
57
58
168
107
108
25
289
291
27
28
29
30
54
52
175
365
384
174
290
186
64
116
23
24
5
50
49
48
47
45
46
71
310
107
F. 5
F. 8
MONTE SAN VITO (AN) F. 8
F. 8

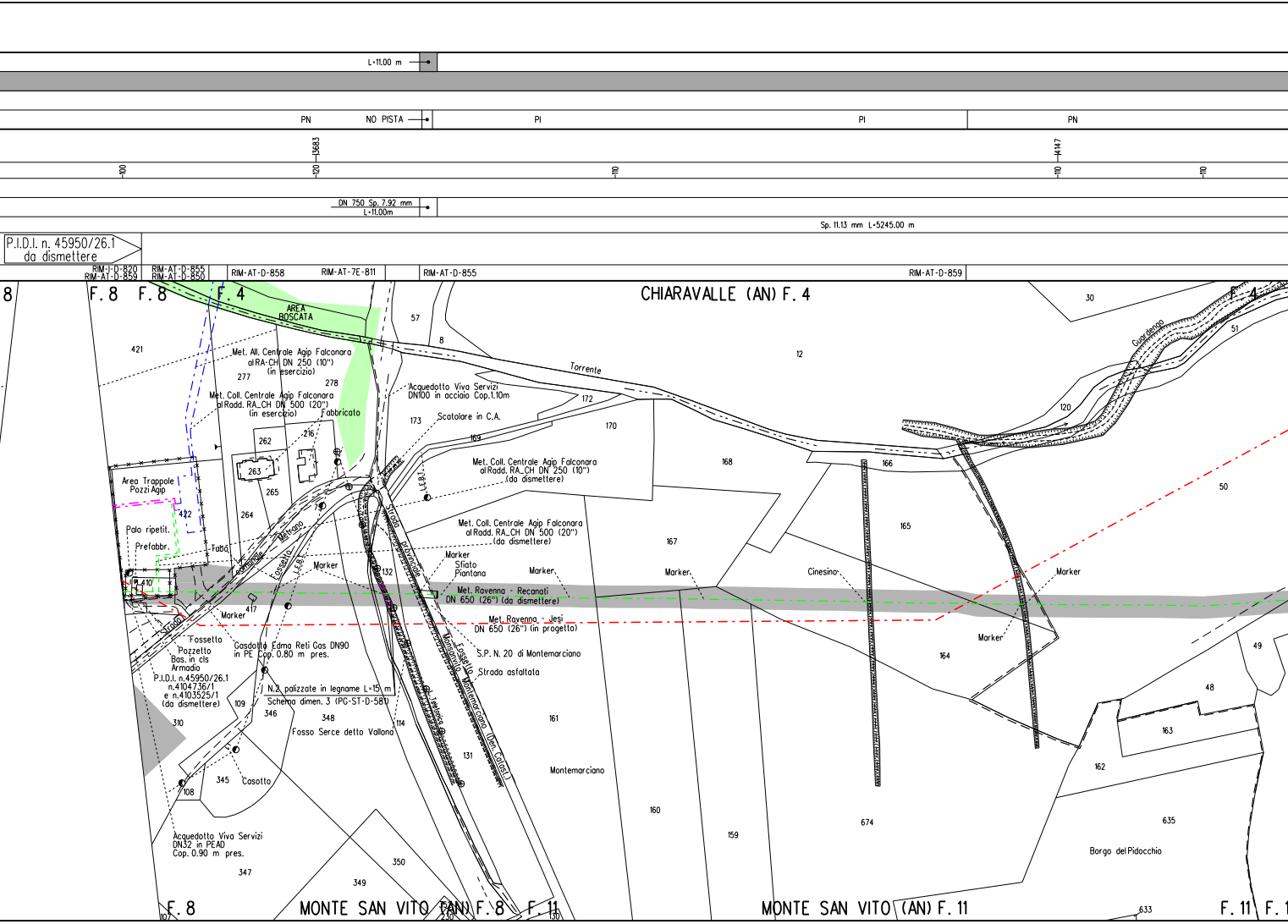
L=11.00 m
PN
NO PISTA
PI
PI
PN
13683
14147
100
120
110
110
110
DN 750 Sp. 7.92 mm
L=11.00m
Sp. 11.13 mm L=5245.00 m
P.I.D.I. n. 45950/26.1
da dismettere
RIM-I-D-820
RIM-AT-D-859
RIM-AT-D-855
RIM-AT-D-850
RIM-AT-D-858
RIM-AT-7E-811
RIM-AT-D-855
RIM-AT-D-859
8
F.8
F.8
F.4
CHIARAVALLE (AN) F.4
F.4
AREA
BOSCATA
57
8
421
Met. All. Centrale Agip Falconara
al RA-CH DN 250 (10")
(in esercizio)
277
278
Met. Coll. Centrale Agip Falconara
al Radd. RA_CH DN 500 (20")
(in esercizio)
Fabbricato
Acquedotto Viva Servizi
DN100 in acciaio Cop.1.10m
173
Scatolare in C.A.
169
172
170
Torrente
12
30
51
Guardengo
120
262
216
263
265
264
Area Trappole
Pozzi Agip
422
Palo ripetit.
Prefabbr.
Tubo
410
Strada comunale Metrano
Fossetto
L.E.B.T.
79
Marker
417
Marker
132
Strada provinciale
L.E.B.T.
Met. Coll. Centrale Agip Falconara
al Radd. RA_CH DN 250 (10")
(da dismettere)
Met. Coll. Centrale Agip Falconara
al Radd. RA_CH DN 500 (20")
(da dismettere)
Marker
Sfiato
Piantana
Marker
Met. Ravenna - Recanati
DN 650 (26") (da dismettere)
Met. Ravenna - Jesi
DN 650 (26") (in progetto)
168
166
167
Marker
165
Cinesino
Marker
Marker
50
164
49
48
163
162
635
Borgo del Pidocchio
Strada
Fossetto
Pozzetto
Bas. in cls
Armadio
P.I.D.I. n.45950/26.1
n.4104736/1
e n.4103525/1
(da dismettere)
Gasdotto Edma Reti Gas DN90
in PE Cop. 0.80 m pres.
S.P. N. 20 di Montemarciano
Strada asfaltata
N.2 palizzate in legname L=15 m
Schema dimen. 3 (PG-ST-D-581)
109
346
348
Fosso Serce detto Vallona
114
Fossetto Monsanvito
Fossetto Montemarciano (Den. Catast.)
Teleferica
161
310
131
Montemarciano
345
Casotto
108
160
159
674
Acquedotto Viva Servizi
DN32 in PEAD
Cop. 0.90 m pres.
347
350
349
F.8
MONTE SAN VITO (AN) F.8
F.11
MONTE SAN VITO (AN) F.11
F.11
F.1
107
130
633

PN	PI	PN

4733

Sp. 11.13 mm L=5245.00 m

RIM-AT-D-858 RIM-AT-D-855 RIM-AT-D-855

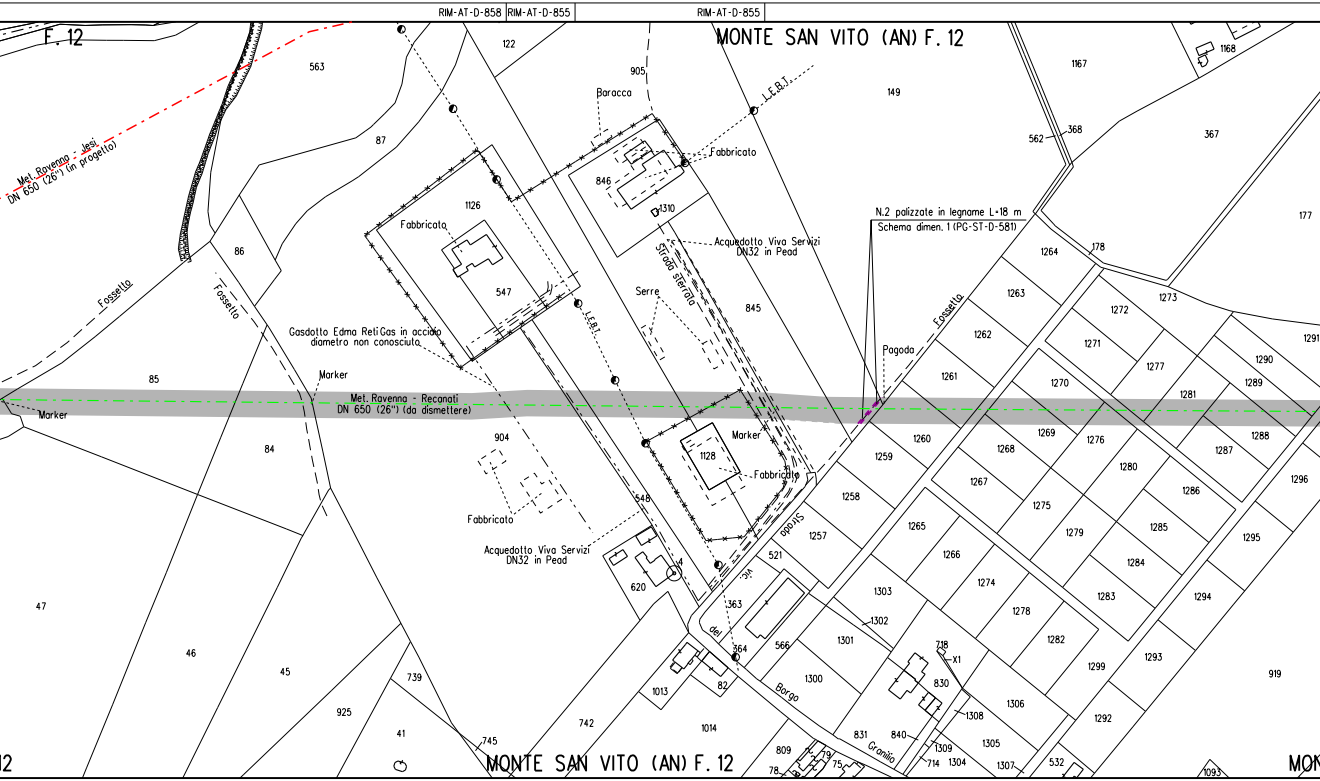
MONTE SAN VITO (AN) F. 12
F. 12
Met. Ravenna - Jesi
DN 650 (26") (in progetto)
563
122
905
Baracca
L.E.B.T.
149
1167
1168
87
Fabbricato
846
562
368
367
1126
1310
Fabbricato
Acquedotto Viva Servizi
DN32 in Pead
N.2 palizzate in legname L=18 m
Schema dimen. 1 (PG-ST-D-581)
177
86
Strada sterrata
178
1264
Fossetto
Fossetto
547
L.E.B.T.
Serre
845
1263
1273
Gasdotto Edma RetiGas in acciaio
diametro non conosciuto
Fossetto
1272
1262
1271
1290
1291
Pagoda
1277
1289
Marker
1261
1270
1281
85
Met. Ravenna - Recanati
DN 650 (26") (da dismettere)
Marker
Marker
1260
1269
1276
1288
904
1128
1259
1268
1287
84
Fabbricato
1280
1296
1267
1286
548
1258
1275
Fabbricato
1265
1279
1285
Strada
1257
1295
Acquedotto Viva Servizi
DN32 in Pead
1266
1284
521
47
620
vic.
1274
1303
1283
1294
363
1302
1278
del
1301
46
45
364
566
718
1282
X1
739
Borgo
1300
830
1299
1293
919
1013
82
1306
925
1308
742
1014
1292
41
831
840
Granilo
1309
1305
745
809
79
75
714
1304
1307
532
78
1093
MONTE SAN VITO (AN) F. 12

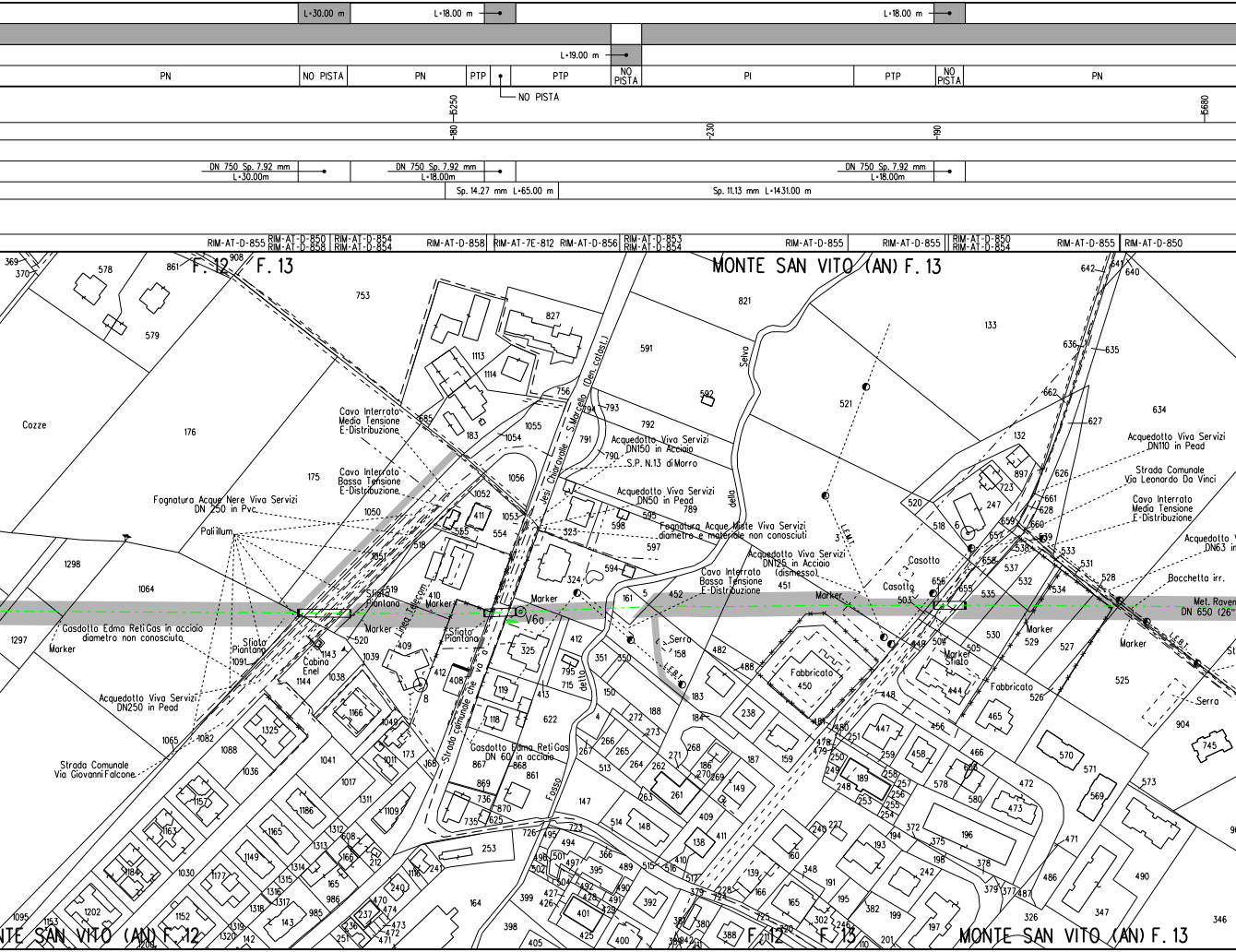
L=30.00 m
L=18.00 m
L=19.00 m
L=18.00 m
PN
NO PISTA
PN
PTP
PTP
NO PISTA
PI
PTP
NO PISTA
PN
NO PISTA
15250
180
230
190
15680
DN 750 Sp. 7.92 mm
L=30.00m
DN 750 Sp. 7.92 mm
L=18.00m
DN 750 Sp. 7.92 mm
L=18.00m
Sp. 14.27 mm L=65.00 m
Sp. 11.13 mm L=1431.00 m
RIM-AT-D-855
RIM-AT-D-850
RIM-AT-D-858
RIM-AT-D-854
RIM-AT-D-854
RIM-AT-D-858
RIM-AT-7E-812
RIM-AT-D-856
RIM-AT-D-853
RIM-AT-D-854
RIM-AT-D-855
RIM-AT-D-855
RIM-AT-D-850
RIM-AT-D-854
RIM-AT-D-855
RIM-AT-D-850
F. 12
F. 13
MONTE SAN VITO (AN) F. 13
Cozze
Cavo Interrato
Media Tensione
E-Distribuzione
Cavo Interrato
Bassa Tensione
E-Distribuzione
Fognatura Acque Nere Viva Servizi
DN 250 in Pvc
Pali illum.
Gasdotto Edma Reti Gas in acciaio
diametro non conosciuto
Marker
Sfiato
Piantana
Sfiato
Piantana
Cabina
Enel
Acquedotto Viva Servizi
DN250 in Pead
Strada Comunale
Via Giovanni Falcone
Linea Telecom
Marker
Sfiato
Piantana
Strada comunale che va
Gasdotto Edma Reti Gas
DN 60 in acciaio
Jesi Chiaravalle - S.Marcello (Den. catast.)
Acquedotto Viva Servizi
DN150 in Acciaio
S.P. N.13 di Morro
Acquedotto Viva Servizi
DN50 in Pead
Fognatura Acque Miste Viva Servizi
diametro e materiale non conosciuti
Acquedotto Viva Servizi
DN125 in Acciaio
(dismesso)
Cavo Interrato
Bassa Tensione
E-Distribuzione
Marker
V6a
Fosso detto della Selva
Serra
L.E.B.T.
L.E.M.T.
Fabbricato
Marker
Casotto
Casotto
Marker
Sfiato
Fabbricato
Acquedotto Viva Servizi
DN110 in Pead
Strada Comunale
Via Leonardo Da Vinci
Cavo Interrato
Media Tensione
E-Distribuzione
Acquedotto V
DN63 in
Bocchetta irr.
Met. Raven
DN 650 (26"
Marker
L.E.B.T.
Serra
NTE SAN VITO (AN) F. 12
F. 12
F. 13
MONTE SAN VITO (AN) F. 13

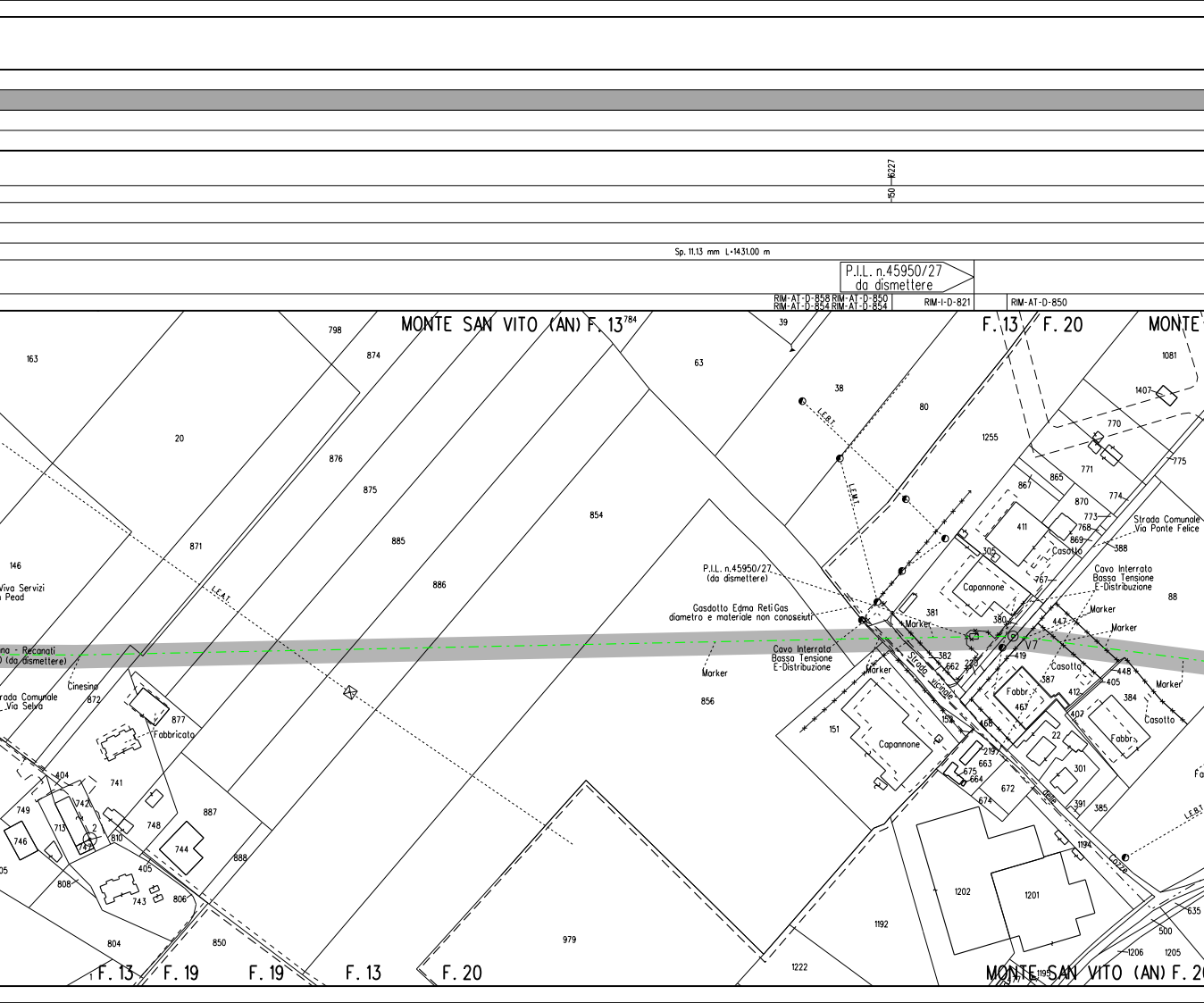
-150
-6227
Sp. 11.13 mm L=1431.00 m
P.I.L. n.45950/27
da dismettere
RIM-AT-D-858
RIM-AT-D-854
RIM-AT-D-850
RIM-AT-D-854
RIM-I-D-821
RIM-AT-D-850
MONTE SAN VITO (AN) F. 13
784
F. 13
F. 20
MONTE
798
163
874
20
876
875
871
885
886
854
63
39
38
80
1255
1081
1407
770
771
775
865
867
870
774
773
768
869
388
411
Casotto
305
Strada Comunale
Via Ponte Felice
Cavo Interrato
Bassa Tensione
E-Distribuzione
767
Capannone
88
L.E.B.T.
L.E.M.T.
L.E.A.T.
146
Viva Servizi
Pead
na - Recanati
(da dismettere)
P.I.L. n.45950/27
(da dismettere)
Gasdotto Edma Reti Gas
diametro e materiale non conosciuti
381
380
Marker
447
Marker
Marker
V7
Cavo Interrato
Bassa Tensione
E-Distribuzione
Marker
856
Marker
382
662
220
419
Strada
vicinale
delle
Casotto
448
405
Marker
387
412
384
Fabbr.
467
407
Casotto
Fabbr.
151
Capannone
152
466
22
2197
663
301
675
664
672
674
391
385
1194
Fa
Cinesino
872
rada Comunale
Via Selva
877
Fabbricato
404
741
749
742
713
746
2
743
810
748
744
887
888
405
05
808
743
806
804
850
1202
1201
979
1192
1222
635
500
1206
1205
1195
F. 13
F. 19
F. 19
F. 13
F. 20
MONTE SAN VITO (AN) F. 20

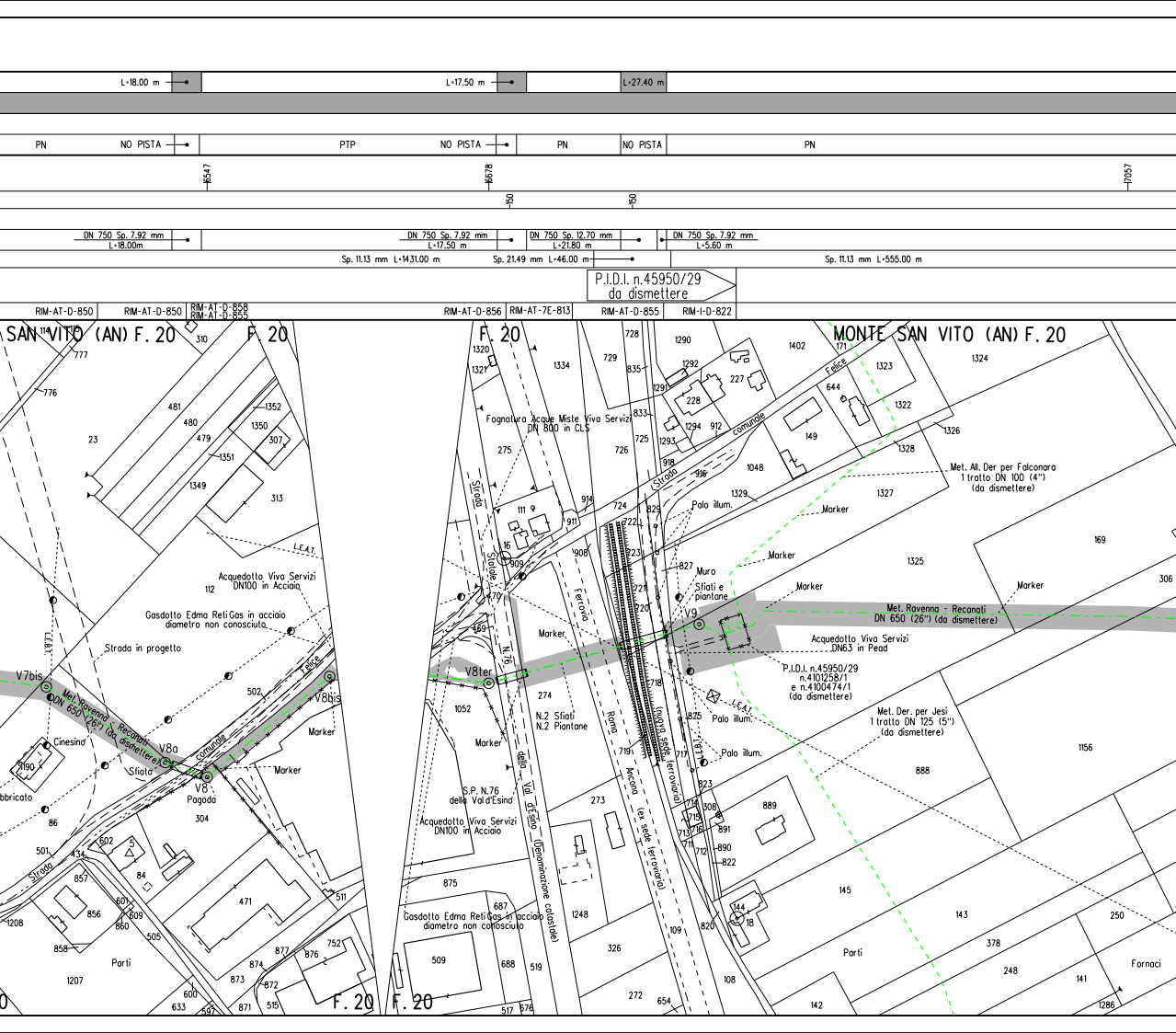
L=18.00 m
L=17.50 m
L=27.40 m
PN
NO PISTA
PTP
NO PISTA
PN
NO PISTA
PN
6547
6678
7057
50
50
DN 750 Sp. 7.92 mm
L=18.00m
DN 750 Sp. 7.92 mm
L=17.50 m
DN 750 Sp. 12.70 mm
L=21.80 m
DN 750 Sp. 7.92 mm
L=5.60 m
Sp. 11.13 mm L=1431.00 m
Sp. 21.49 mm L=46.00 m
Sp. 11.13 mm L=555.00 m
P.I.D.I. n.45950/29
da dismettere
RIM-AT-D-850
RIM-AT-D-850
RIM-AT-D-858
RIM-AT-D-855
RIM-AT-D-856
RIM-AT-7E-813
RIM-AT-D-855
RIM-I-D-822
SAN VITO (AN) F. 20
F. 20
F. 20
MONTE SAN VITO (AN) F. 20
F. 20
F. 20
Acquedotto Viva Servizi
DN100 in Acciaio
Gasdotto Edma RetiGas in acciaio
diametro non conosciuto
Strada in progetto
L.E.A.T.
L.E.B.T.
V7bis
Met. Ravenna - Recanati
DN 650 (26") (da dismettere)
V8a
V8
V8bis
Sfiato
Pagoda
Cinesino
Marker
Strada comunale Felice
Fognatura Acque Miste Viva Servizi
DN 800 in CLS
Strada Statale N.76
Strada
Ferrovia
V8ter
N.2 Sfiati
N.2 Piantane
S.P. N.76
della Val d'Esino
Acquedotto Viva Servizi
DN100 in Acciaio
Gasdotto Edma RetiGas in acciaio
diametro non conosciuto
della Val d'Esino (Denominazione catastale)
Ramo Ancona (ex sede ferroviaria)
(nuova sede ferroviaria)
Palo illum.
Muro
Sfiati e
piantane
V9
Met. Ravenna - Recanati
DN 650 (26") (da dismettere)
Acquedotto Viva Servizi
DN63 in Pead
P.I.D.I. n.45950/29
n.4101258/1
e n.4101474/1
(da dismettere)
Palo illum.
Palo illum.
Met. All. Der per Falconara
1 tratto DN 100 (4")
(da dismettere)
Met. Der. per Jesi
1 tratto DN 125 (5")
(da dismettere)
Marker
Marker
Marker
Marker
Parti
Parti
Fornaci
Fabbricato

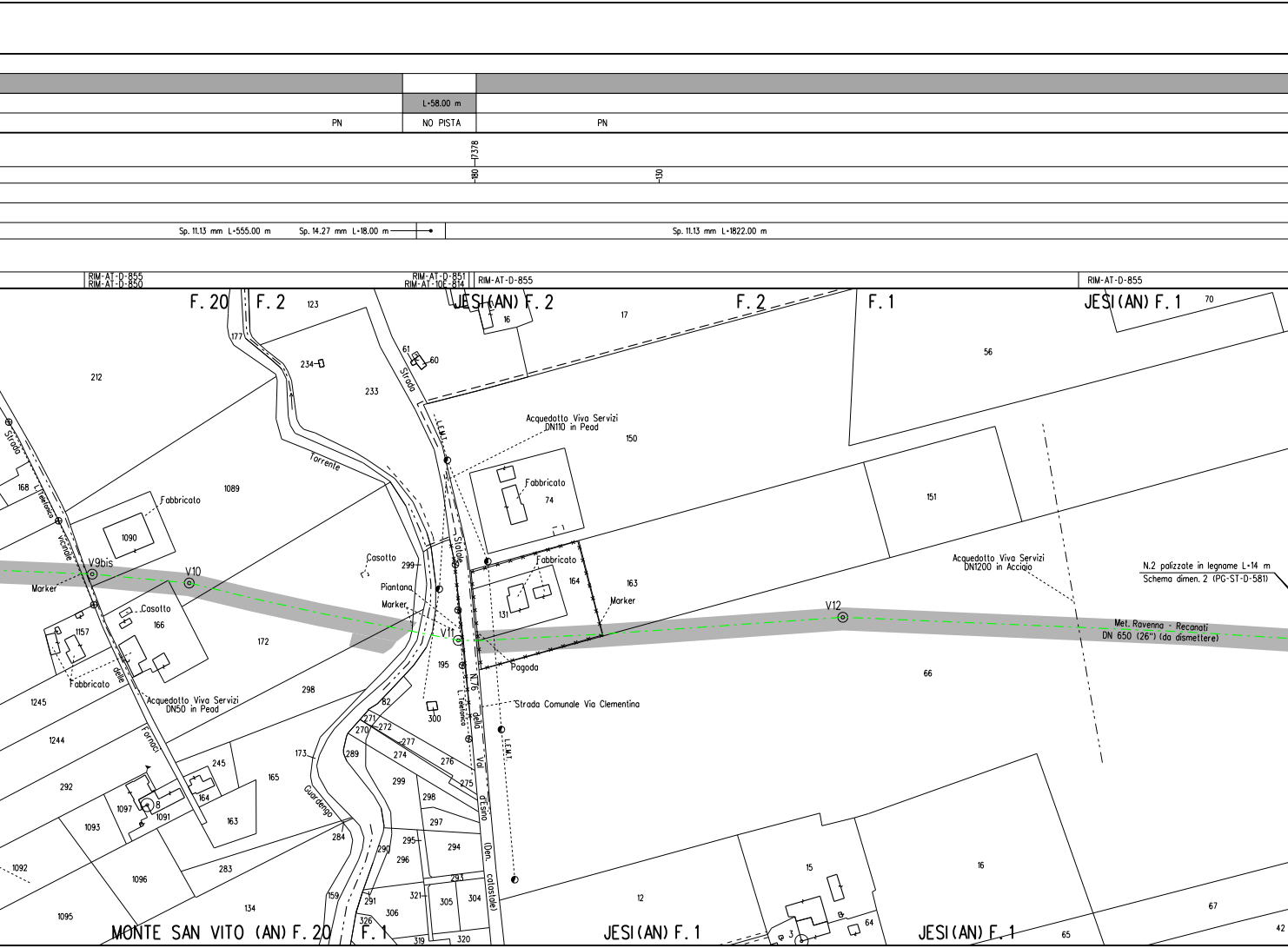
L=58.00 m
PN
NO PISTA
PN
17378
180
130
Sp. 11.13 mm L=555.00 m
Sp. 14.27 mm L=18.00 m
Sp. 11.13 mm L=1822.00 m
RIM-AT-D-855
RIM-AT-D-850
RIM-AT-D-851
RIM-AT-10E-814
RIM-AT-D-855
RIM-AT-D-855
F. 20
F. 2
JESI(AN) F. 2
F. 2
F. 1
JESI(AN) F. 1
Strada
L. Telefonica
vicinale
delle
Fornaci
Torrente
Guardengo
Strada
Statale
N.76
della
Val
d'Esino
(Den. catastale)
L. Telefonica
L.E.M.T.
L.E.M.T.
Fabbricato
Casotto
Fabbricato
Acquedotto Viva Servizi
DN50 in Pead
Marker
V9bis
V10
Casotto
Piantana
Marker
V11
Acquedotto Viva Servizi
DN110 in Pead
Fabbricato
Fabbricato
Marker
Pagoda
Strada Comunale Via Clementina
V12
Acquedotto Viva Servizi
DN1200 in Acciaio
N.2 palizzate in legname L=14 m
Schema dimen. 2 (PG-ST-D-581)
Met. Ravenna - Recanati
DN 650 (26") (da dismettere)
123
177
234
233
61
60
16
17
70
56
212
150
74
151
168
1089
1090
299
164
163
131
1157
166
172
195
66
298
82
300
1245
271
270
272
277
274
276
275
173
289
1244
299
298
297
245
165
292
1097
8
1091
164
163
1093
294
295
296
284
290
293
1092
1096
283
134
159
291
321
305
304
326
306
319
320
12
15
16
3
64
67
65
42
1095
MONTE SAN VITO (AN) F. 20
F. 1
JESI(AN) F. 1
JESI(AN) F. 1

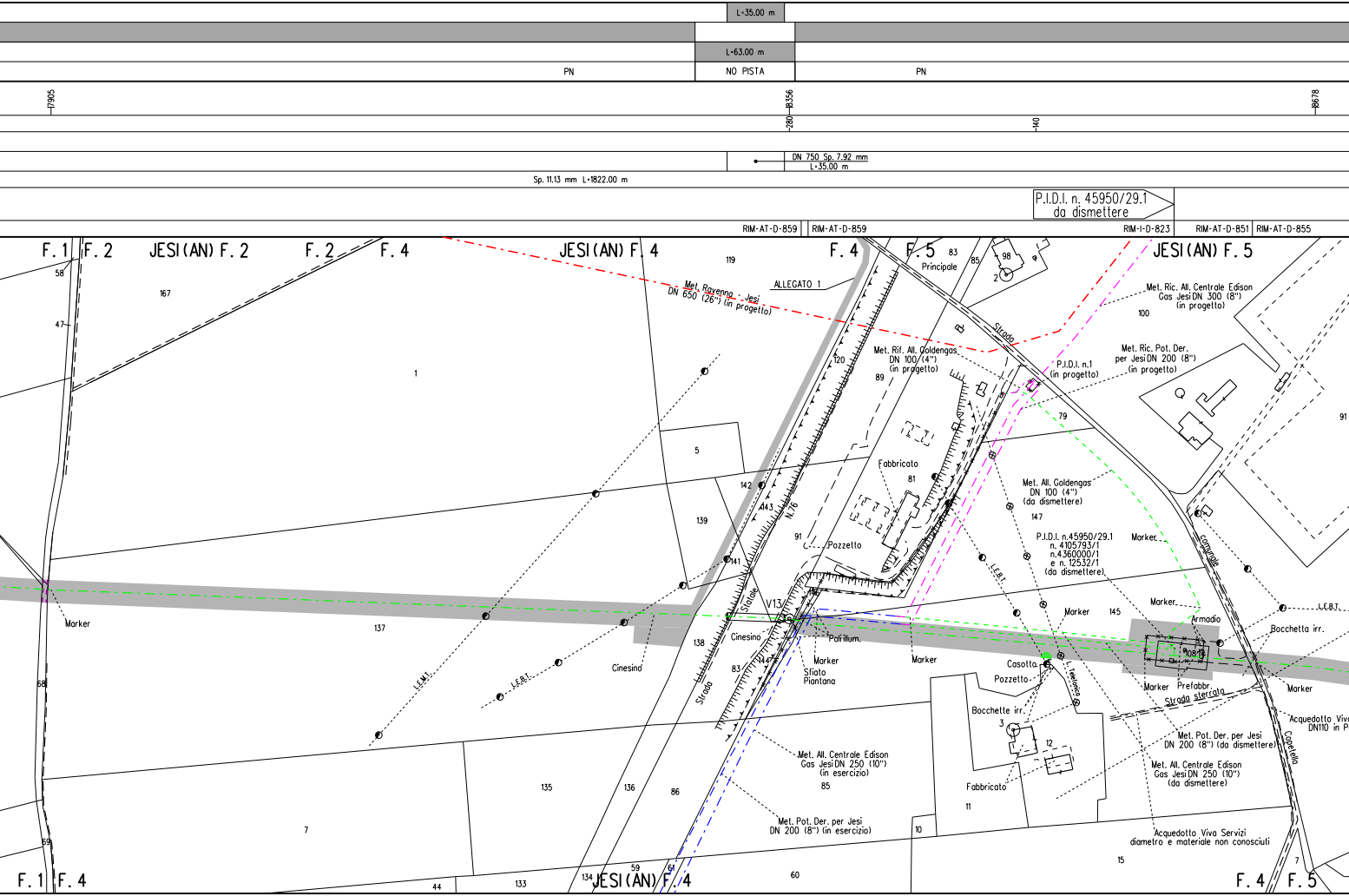
L=35.00 m
L=63.00 m
PN
NO PISTA
PN
17905
18356
18678
-280
-140
DN 750 Sp. 7.92 mm
L=35.00 m
Sp. 11.13 mm L=1822.00 m
P.I.D.I. n. 45950/29.1
da dismettere
RIM-AT-D-859
RIM-AT-D-859
RIM-I-D-823
RIM-AT-D-851
RIM-AT-D-855
F. 1
F. 2
JESI (AN) F. 2
F. 2
F. 4
JESI (AN) F. 4
F. 4
F. 5
JESI (AN) F. 5
58
47
167
1
119
ALLEGATO 1
Met. Ravenno - Jesi
DN 650 (26") (in progetto)
83
Principale
85
98
2
Strada
Met. Ric. All. Centrale Edison
Gas Jesi DN 300 (8")
(in progetto)
100
120
89
Met. Rif. All. Goldengas
DN 100 (4")
(in progetto)
P.I.D.I. n.1
(in progetto)
Met. Ric. Pot. Der.
per Jesi DN 200 (8")
(in progetto)
79
91
5
142
143
N.76
Fabbricato
81
Met. All. Goldengas
DN 100 (4")
(da dismettere)
147
139
91
Pozzetto
P.I.D.I. n.45950/29.1
n. 4105793/1
n.4360000/1
e n. 12532/1
(da dismettere)
Marker
comunale
141
L.E.B.T.
L.E.B.T.
Marker
Statale
V13
Marker
145
Marker
Armadio
Bocchetta irr.
137
138
Cinesino
Pali illum.
108
Cinesino
144
Marker
Sfiato
Piantana
Marker
Casotto
Pozzetto
L. Telefonica
Marker
Prefabbr.
Marker
83
Strada sterrata
L.E.B.T.
L.E.B.T.
68
Strada
Bocchette irr.
3
Acquedotto Viva
DN110 in P
12
Met. Pot. Der. per Jesi
DN 200 (8") (da dismettere)
Copetella
Met. All. Centrale Edison
Gas Jesi DN 250 (10")
(in esercizio)
85
Met. All. Centrale Edison
Gas Jesi DN 250 (10")
(da dismettere)
135
136
86
Fabbricato
11
7
Met. Pot. Der. per Jesi
DN 200 (8") (in esercizio)
10
Acquedotto Viva Servizi
diametro e materiale non conosciuti
69
15
59
61
7
134
JESI (AN) F. 4
60
F. 1
F. 4
44
133
F. 4
F. 5

PN	PTP	PN

8870

9167

9391

150

Sp. 11.13 mm L=1822.00 m	Sp. 14.27 mm L=163.00 m	Sp. 11.13 mm L=5146.00 m

RIM-AT-11E-815

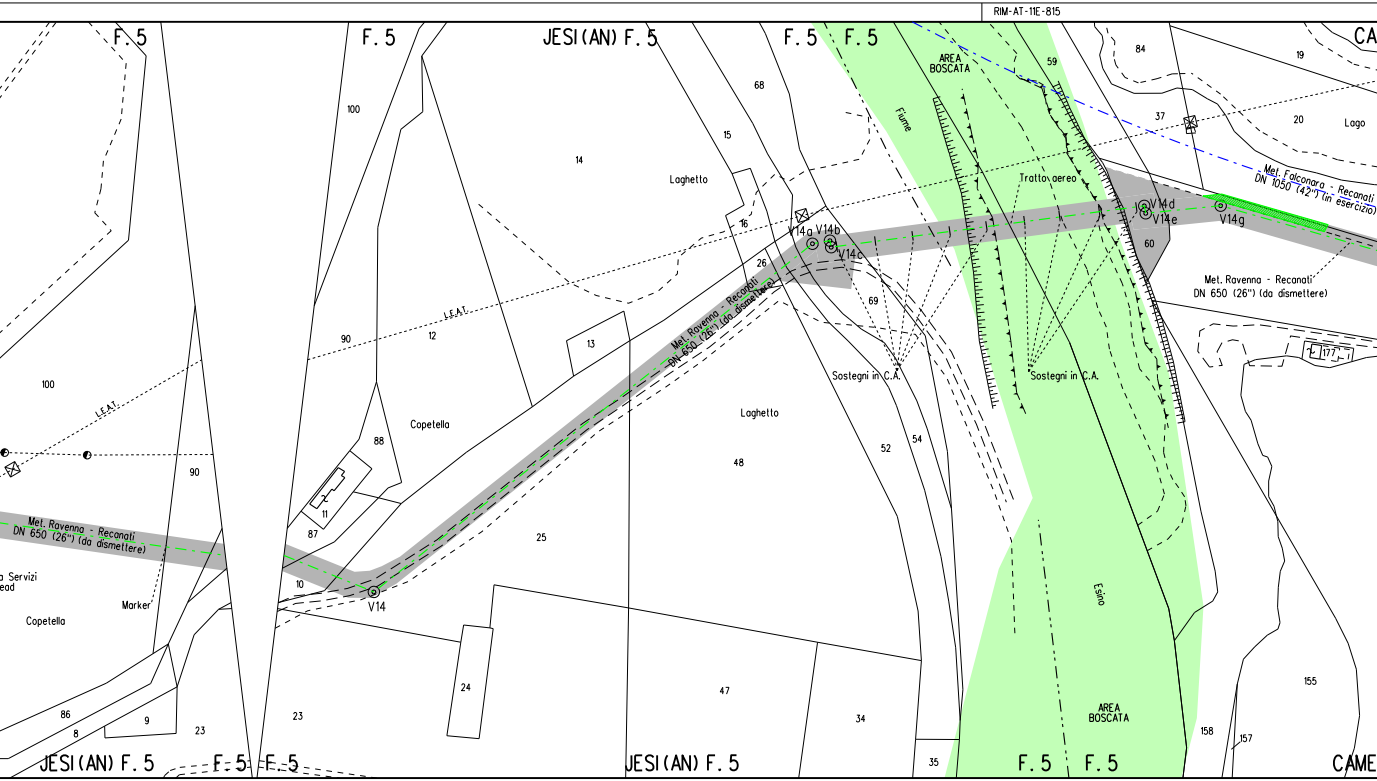
F. 5
F. 5
JESI(AN) F. 5
F. 5
F. 5
CA
AREA BOSCATA
59
84
19
100
68
Fiume
37
20
Lago
15
14
Laghetto
Tratto aereo
Met. Falconara - Recanati DN 1050 (42") (in esercizio)
V14d
V14e
V14g
V14a
V14b
V14c
16
26
60
Met. Ravenna - Recanati DN 650 (26") (da dismettere)
L.E.A.T.
Met. Ravenna - Recanati DN 650 (26") (da dismettere)
13
69
90
12
177
Sostegni in C.A.
Sostegni in C.A.
100
L.E.A.T.
Copetella
88
Laghetto
52
54
48
90
11
87
Met. Ravenna - Reconati DN 650 (26") (da dismettere)
25
a Servizi
ead
10
V14
Esino
Marker
Copetella
24
47
155
AREA BOSCATA
86
34
8
9
23
23
158
157
35
JESI(AN) F. 5
F. 5
F. 5
JESI(AN) F. 5
F. 5
F. 5
CAME

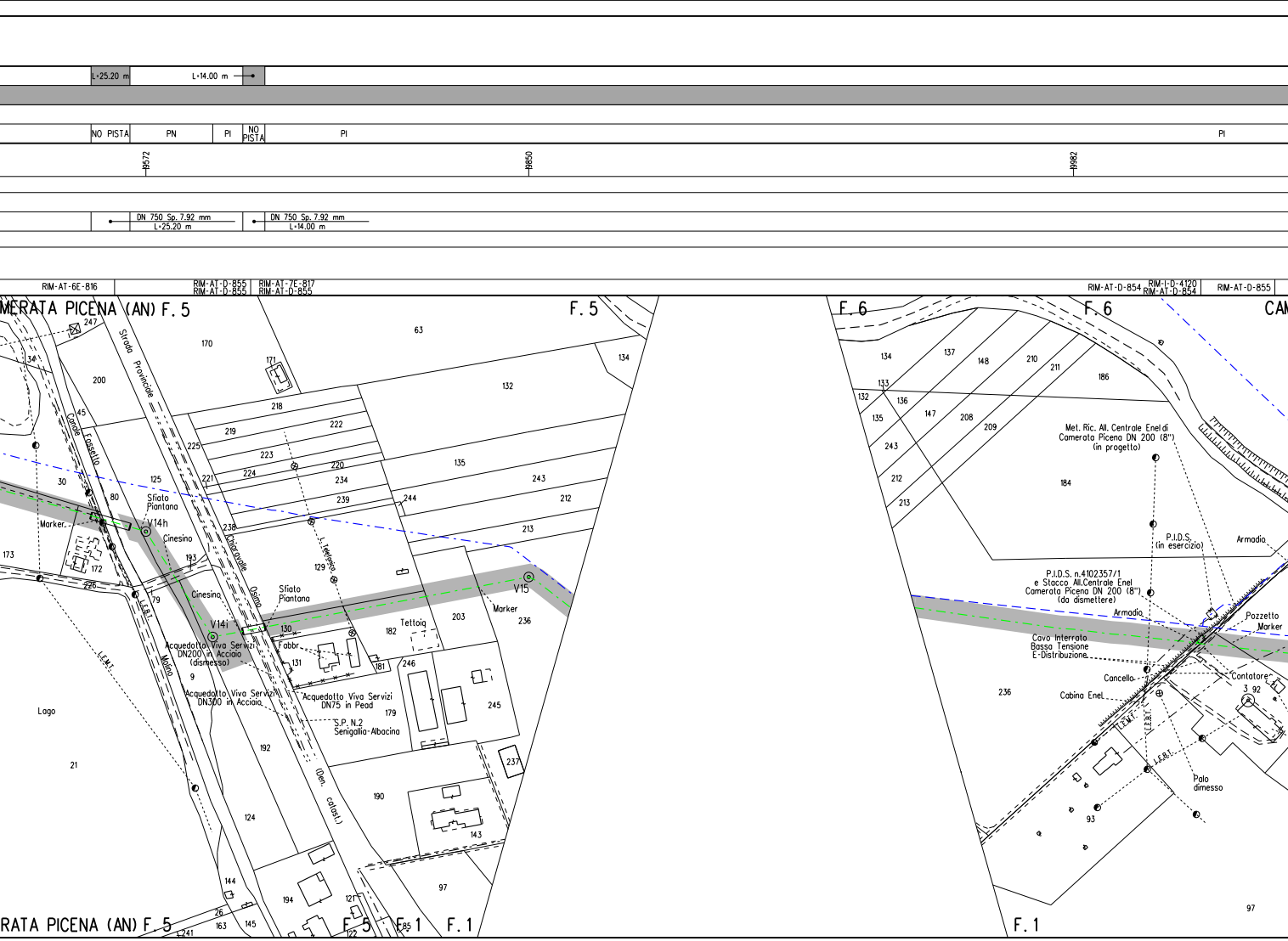
L=25.20 m
L=14.00 m
NO PISTA
PN
PI
NO PISTA
PI
PI
9572
9850
9982
DN 750 Sp. 7.92 mm
L=25.20 m
DN 750 Sp. 7.92 mm
L=14.00 m
RIM-AT-6E-816
RIM-AT-D-855
RIM-AT-D-855
RIM-AT-7E-817
RIM-AT-D-855
RIM-AT-D-854
RIM-I-D-4120
RIM-AT-D-854
RIM-AT-D-855
MERATA PICENA (AN) F. 5
F. 5
F. 6
F. 6
CAM
247
34
170
63
171
134
200
132
45
Strada Provinciale
Canale Fossetto
218
219
222
225
223
220
135
224
221
234
243
30
125
80
239
244
212
Sfiato Piantana
V14h
Marker
Cinesino
238
213
173
172
193
Chiaravalle
Osimo
L. Telefonica
129
226
L.E.B.T.
79
Cinesino
Sfiato Piantana
V15
Marker
236
203
V14i
130
Tettoia
182
Acquedotto Viva Servizi DN200 in Acciaio (dismesso)
Fabbr.
131
181
246
L.E.M.T.
Molino
9
Acquedotto Viva Servizi DN300 in Acciaio
Acquedotto Viva Servizi DN75 in Pead
245
179
Lago
S.P. N.2 Senigallia-Albacina
192
(Den. catast.)
21
237
190
124
143
97
144
194
121
26
163
145
241
122
85
RATA PICENA (AN) F. 5
F. 5
F. 1
F. 1
134
137
148
210
211
186
133
132
136
135
147
208
209
243
212
213
Met. Ric. All. Centrale Enel di Camerata Picena DN 200 (8") (in progetto)
184
P.I.D.S. (in esercizio)
Armadio
P.I.D.S. n.4102357/1 e Stacco All.Centrale Enel Camerata Picena DN 200 (8") (da dismettere)
Armadio
Pozzetto
Marker
Cavo Interrato Bassa Tensione E-Distribuzione
Cancello
Contatore
3 92
236
Cabina Enel
L.E.M.T.
L.E.B.T.
L.E.B.T.
Palo dimesso
93
97
F. 1

PN

PN

10448

Sp. 11.13 mm L=5146.00 m

RIM-AT-D-853

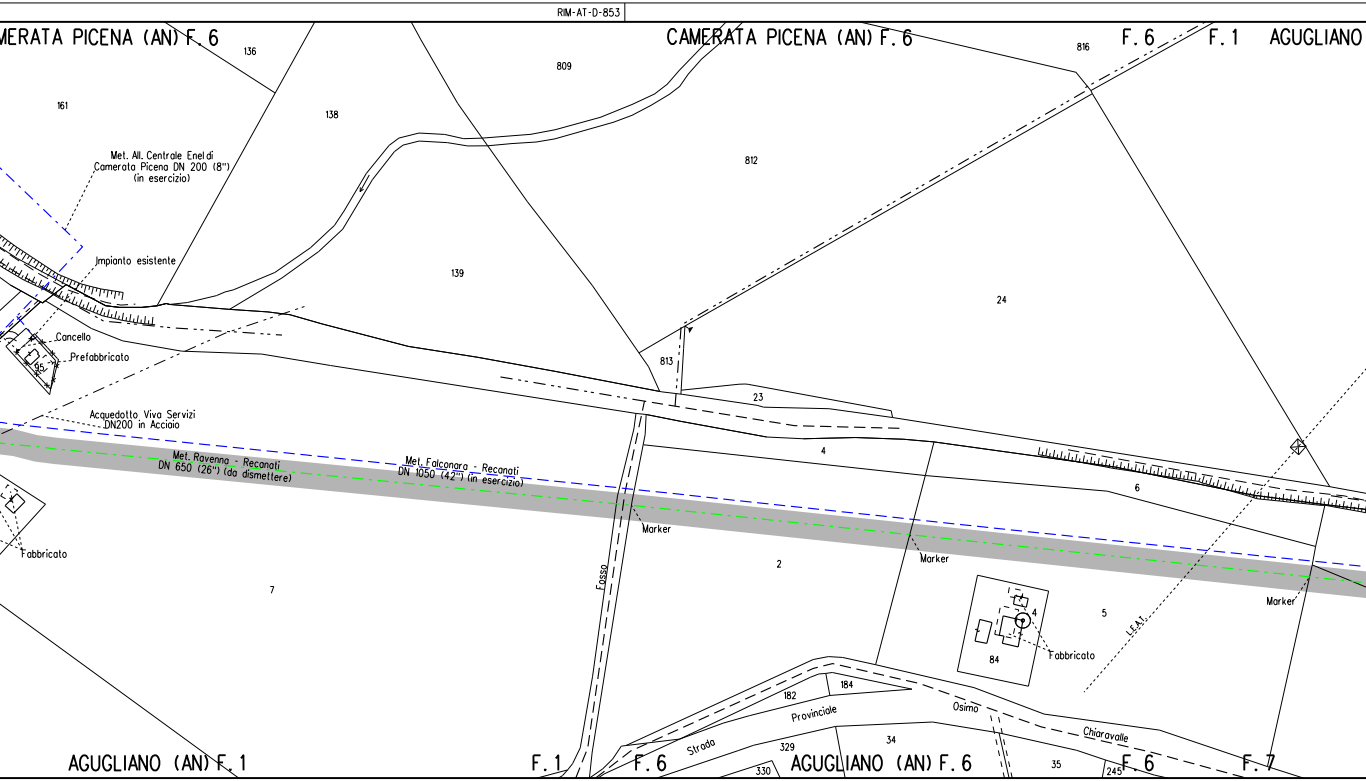
MERATA PICENA (AN) F. 6
136
CAMERATA PICENA (AN) F. 6
809
F. 6
F. 1
AGUGLIANO
816
161
138
Met. All. Centrale Enel di
Camerata Picena DN 200 (8")
(in esercizio)
812
Impianto esistente
139
24
Cancello
Prefabbricato
95
813
23
Acquedotto Viva Servizi
DN200 in Acciaio
4
Met. Ravenna - Recanati
DN 650 (26") (da dismettere)
Met. Falconara - Recanati
DN 1050 (42") (in esercizio)
6
Marker
Fabbricato
Marker
7
2
Fosso
5
L.E.A.T.
Marker
4
Fabbricato
84
184
182
Osimo
Provinciale
34
Strada
329
Chiaravalle
AGUGLIANO (AN) F. 1
F. 1
F. 6
330
AGUGLIANO (AN) F. 6
35
245
F. 6
F. 7

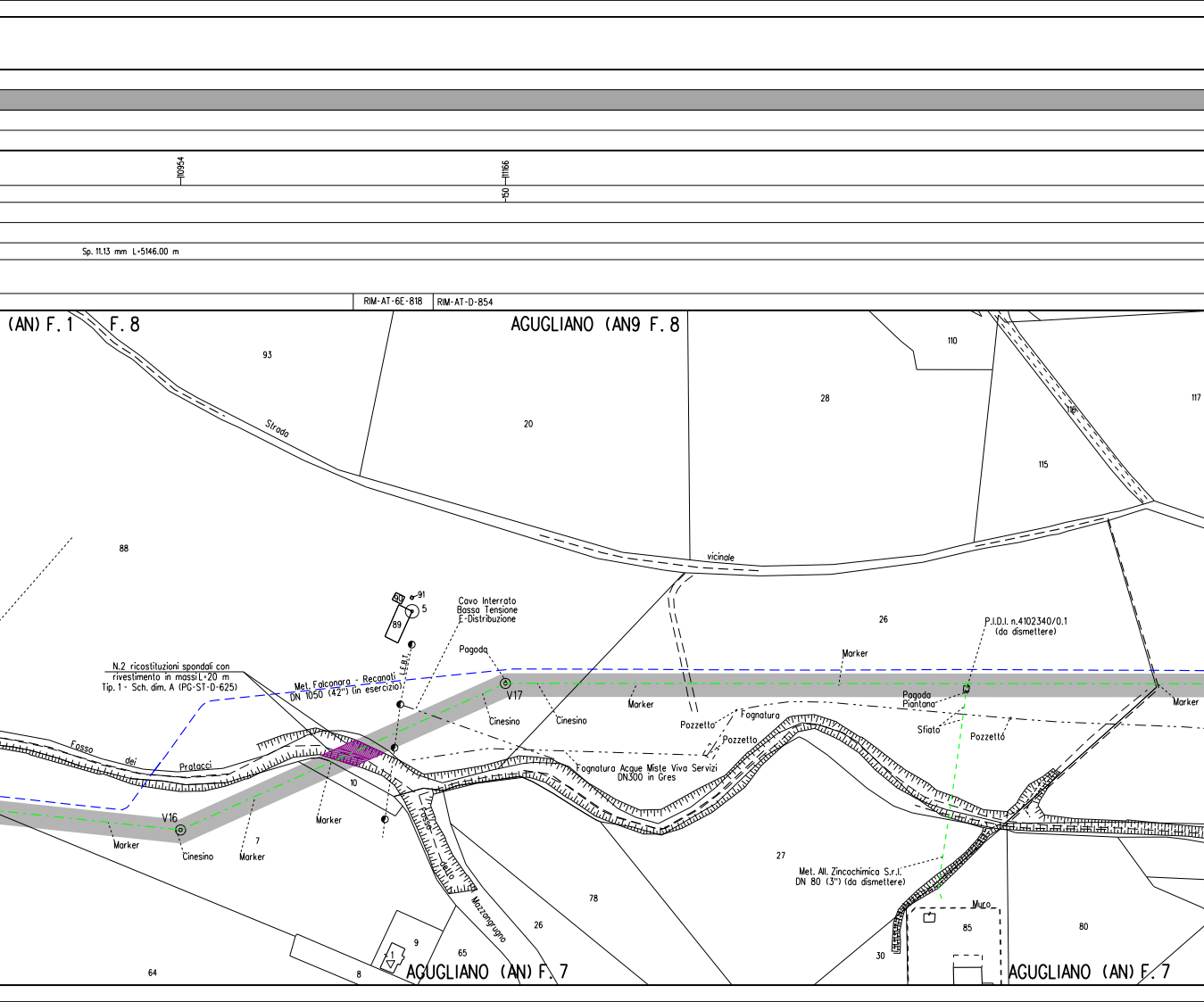
10954
11166
150
Sp. 11.13 mm L=5146.00 m
RIM-AT-6E-818
RIM-AT-D-854
(AN) F. 1
F. 8
AGUGLIANO (AN9 F. 8
93
Strada
20
28
110
116
117
115
vicinale
88
26
-91
5
89
Cavo Interrato
Bassa Tensione
E-Distribuzione
Pagoda
L.E.B.T.
P.I.D.I. n.4102340/0.1
(da dismettere)
Marker
N.2 ricostituzioni spondali con
rivestimento in massi L=20 m
Tip. 1 - Sch. dim. A (PG-ST-D-625)
Met. Falconara - Recanati
DN 1050 (42") (in esercizio)
V17
Cinesino
Cinesino
Marker
Pozzetto
Fognatura
Pozzetto
Pagoda
Piantana
Sfiato
Pozzetto
Marker
Fosso
dei
Pratacci
10
Fognatura Acque Miste Viva Servizi
DN300 in Gres
V16
Marker
Cinesino
7
Marker
Marker
Fosso
della
Mazzangrugno
27
Met. All. Zincochimica S.r.l.
DN 80 (3") (da dismettere)
78
26
Muro
85
80
30
9
65
64
8
AGUGLIANO (AN) F. 7
AGUGLIANO (AN) F. 7

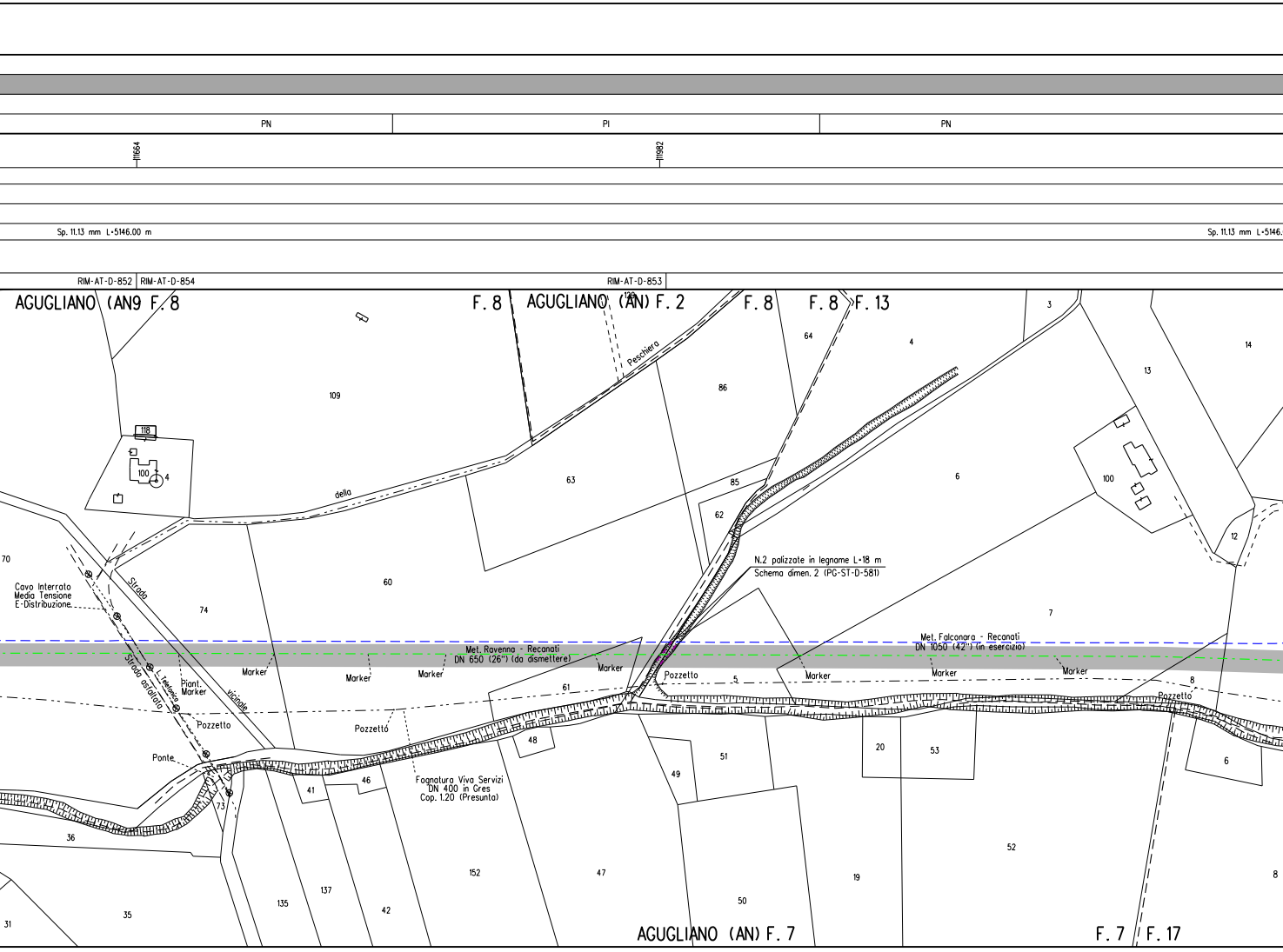
PN
PI
PN
11664
11982
Sp. 11.13 mm L=5146.00 m
Sp. 11.13 mm L=5146.
RIM-AT-D-852
RIM-AT-D-854
RIM-AT-D-853
AGUGLIANO (AN9 F. 8
F. 8
AGUGLIANO (AN) F. 2
F. 8
F. 8
F. 13
129
Peschiera
3
4
64
14
13
86
109
118
100
4
della
63
6
100
85
62
12
Strada
Cavo Interrato
Media Tensione
E-Distribuzione
70
74
60
N.2 palizzate in legname L=18 m
Schema dimen. 2 (PG-ST-D-581)
7
Met. Ravenna - Recanati
DN 650 (26") (da dismettere)
Met. Falconara - Recanati
DN 1050 (42") (in esercizio)
Strada asfaltata
L. Telefonica
Piant. Marker
vicinale
Marker
Marker
Marker
Marker
Marker
Marker
Marker
Pozzetto
5
8
61
Pozzetto
Pozzetto
Pozzetto
48
Ponte
41
46
Fognatura Viva Servizi
DN 400 in Gres
Cop. 1.20 (Presunta)
49
51
20
53
6
73
36
52
152
47
19
8
137
35
135
42
50
31
AGUGLIANO (AN) F. 7
F. 7
F. 17

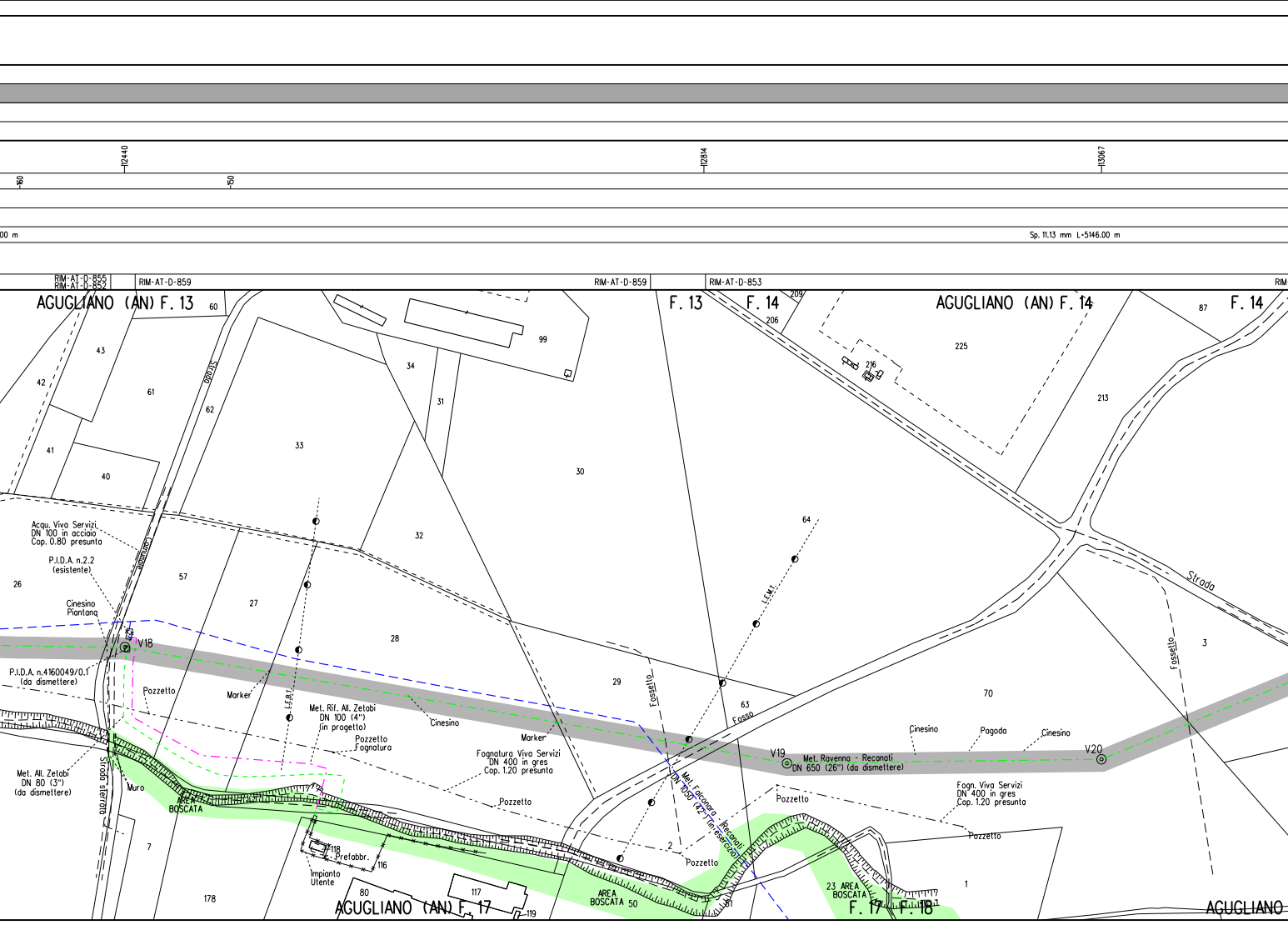
12440
12814
13067
160
150
00 m
Sp. 11.13 mm L=5146.00 m
RIM-AT-D-855
RIM-AT-D-852
RIM-AT-D-859
RIM-AT-D-859
RIM-AT-D-853
RIM
AGUGLIANO (AN) F. 13
F. 13
F. 14
AGUGLIANO (AN) F. 14
F. 14
AGUGLIANO (AN) F. 17
F. 17
F. 18
AGUGLIANO
60
43
42
61
41
40
62
33
34
31
99
30
32
209
206
225
216
87
213
64
26
57
27
28
29
63
70
3
7
178
118
116
80
117
119
50
51
2
23
1
Comunale
Acqu. Viva Servizi
DN 100 in acciaio
Cop. 0.80 presunta
P.I.D.A. n.2.2
(esistente)
Cinesino
Piantana
V18
P.I.D.A. n.4160049/0.1
(da dismettere)
Pozzetto
Marker
L.F.B.T.
Met. Rif. All. Zetabi
DN 100 (4")
(in progetto)
Pozzetto
Fognatura
Cinesino
Met. All. Zetabi
DN 80 (3")
(da dismettere)
Strada sterrata
Muro
AREA
BOSCATA
Prefabbr.
Impianto
Utente
Fognatura Viva Servizi
DN 400 in gres
Cop. 1.20 presunta
Pozzetto
Marker
Fossetto
Fosso
L.E.M.T.
Met. Falconara - Recanati
DN 1050 (42") (in esercizio)
Pozzetto
Pozzetto
AREA
BOSCATA
V19
Met. Ravenna - Recanati
DN 650 (26") (da dismettere)
Cinesino
Pagoda
Cinesino
V20
Fogn. Viva Servizi
DN 400 in gres
Cop. 1.20 presunta
Pozzetto
AREA
BOSCATA
Strada
Fossetto

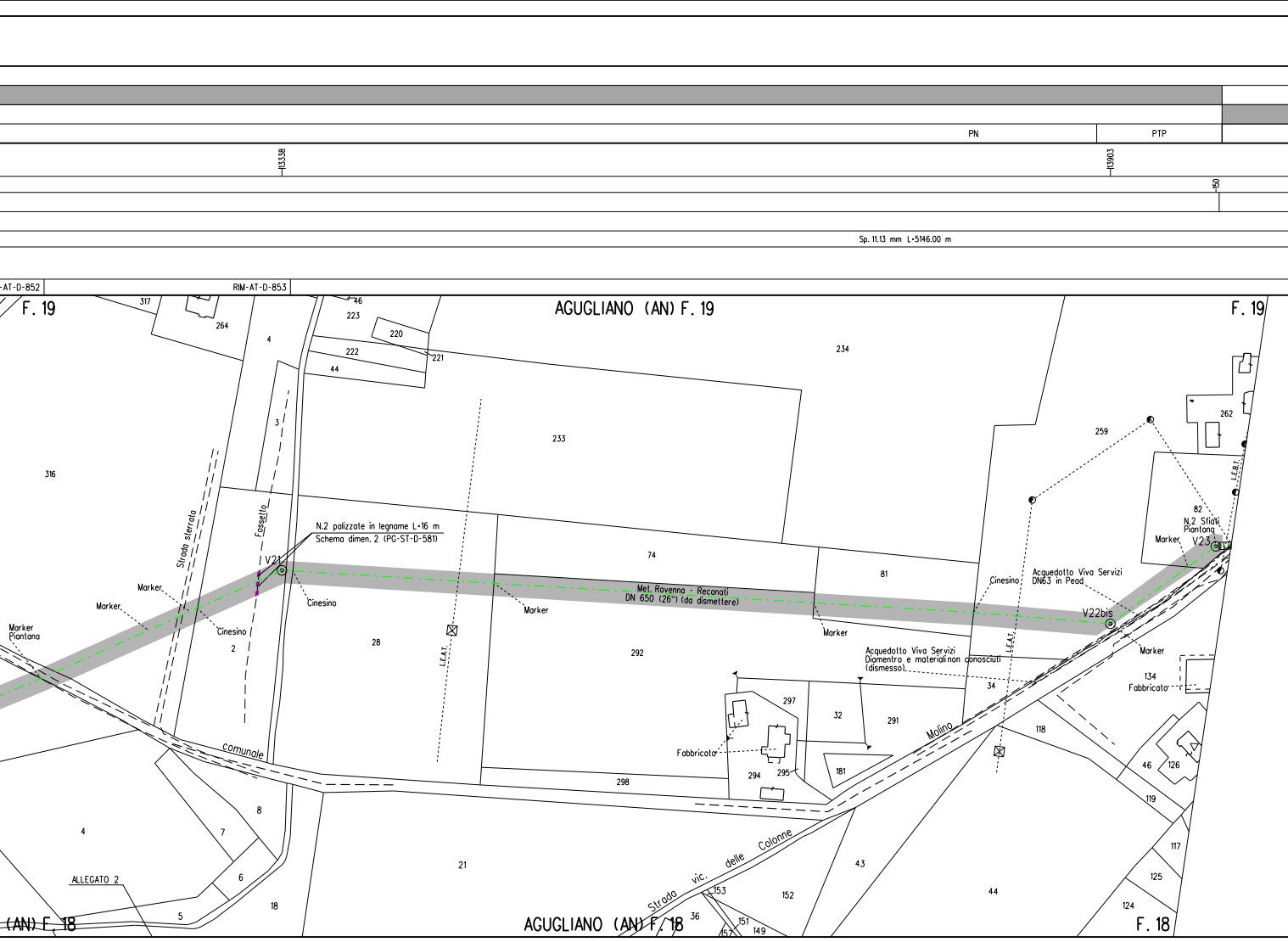
PN
PTP
113338
113903
150
Sp. 11.13 mm L=5146.00 m
-AT-D-852
RIM-AT-D-853
F. 19
AGUGLIANO (AN) F. 19
F. 19
317
264
46
223
220
221
222
44
4
234
3
233
316
262
259
82
N.2 Sfiati
Piantana
Marker
V23
Strada sterrata
Fossetto
N.2 palizzate in legname L=16 m
Schema dimen. 2 (PG-ST-D-581)
V21
74
81
Met. Ravenna - Recanati
DN 650 (26") (da dismettere)
Cinesino
Acquedotto Viva Servizi
DN63 in Pead
V22bis
Marker
Marker
Marker
Piantana
Cinesino
Cinesino
Marker
Marker
2
28
L.E.A.T.
292
Marker
Acquedotto Viva Servizi
Diamentro e materialinon conosciuti
(dismesso)
L.E.A.T.
34
134
Fabbricato
L.E.B.T.
297
32
291
118
Molino
46
126
Fabbricato
294
295
181
119
comunale
298
8
7
6
4
18
5
ALLEGATO 2
21
43
44
117
125
124
Strada vic. delle Colonne
153
152
36
151
149
157
(AN) F. 18
AGUGLIANO (AN) F. 18
F. 18

L=17.00 m

L=40.00 m

NO PISTA

14169

14253

150

14491

CUNICOLO IN CLS
L=23.00m

DN 750 Sp. 7.92 mm
L=17.00m

Sp. 11.13 mm L=5146.00 m

RIM-AT-7E-819 RIM-AT-D-852

RIM-AT-D-855 RIM-AT-D-855

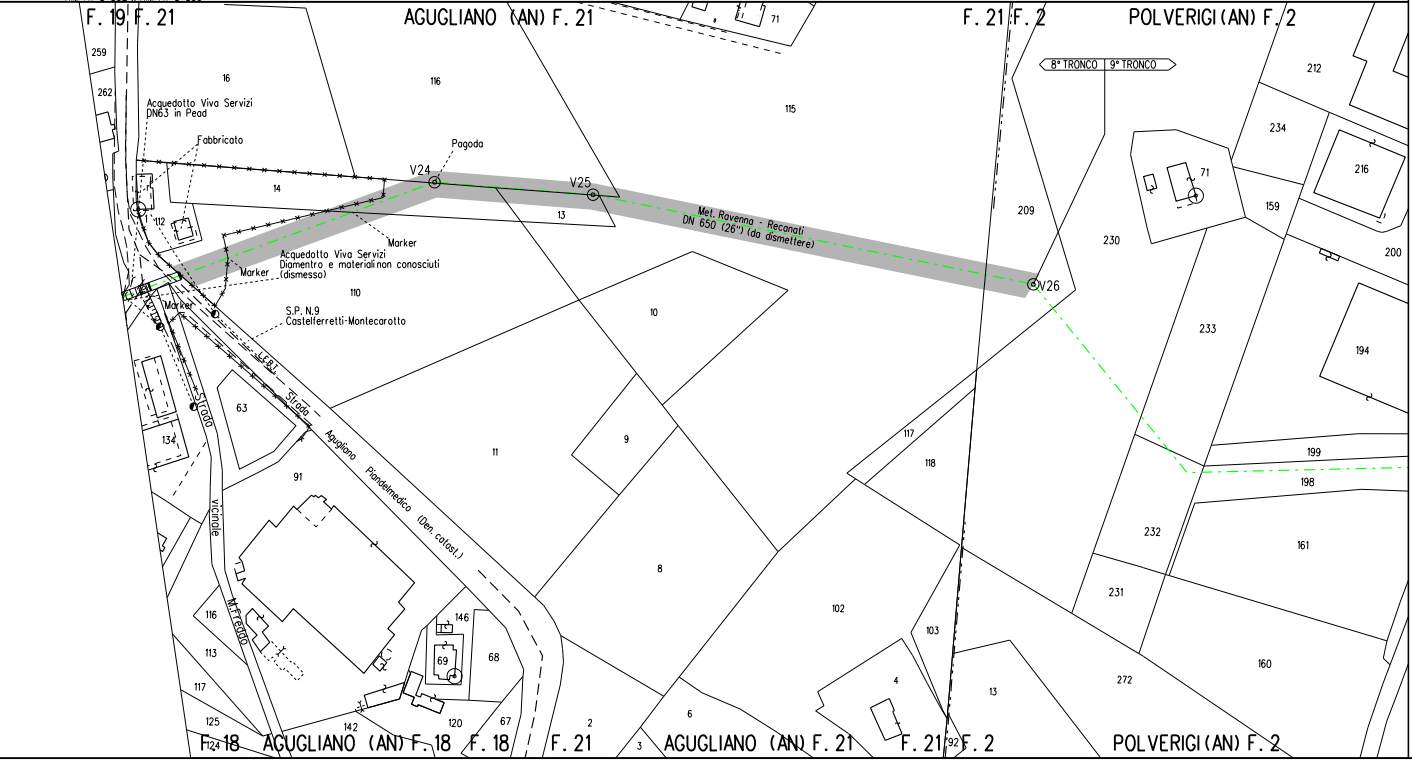
F. 19 F. 21
AGUGLIANO (AN) F. 21
F. 21 F. 2
POLVERIGI (AN) F. 2
8° TRONCO
9° TRONCO
Acquedotto Viva Servizi
DN63 in Pead
Fabbricato
Pagoda
V24
V25
V26
Marker
Acquedotto Viva Servizi
Diamentro e materiali non conosciuti
(dismesso)
S.P. N.9
Castelferretti-Montecarotto
Met. Ravenna - Recanati
DN 650 (26") (da dismettere)
L.F.B.T.
Strada
Strada vicinale M. Fredo
Agugliano Piandelmedico (Den. catast.)
259
262
16
116
115
14
13
112
110
10
9
11
8
63
134
91
116
113
117
125
124
142
146
69
68
120
67
2
3
6
102
103
117
118
4
92
13
209
230
71
212
234
216
159
200
194
233
199
198
161
232
231
272
160
F. 18 AGUGLIANO (AN) F. 18 F. 18
F. 21 AGUGLIANO (AN) F. 21
F. 21 F. 2
POLVERIGI (AN) F. 2

ALLEGATO 1

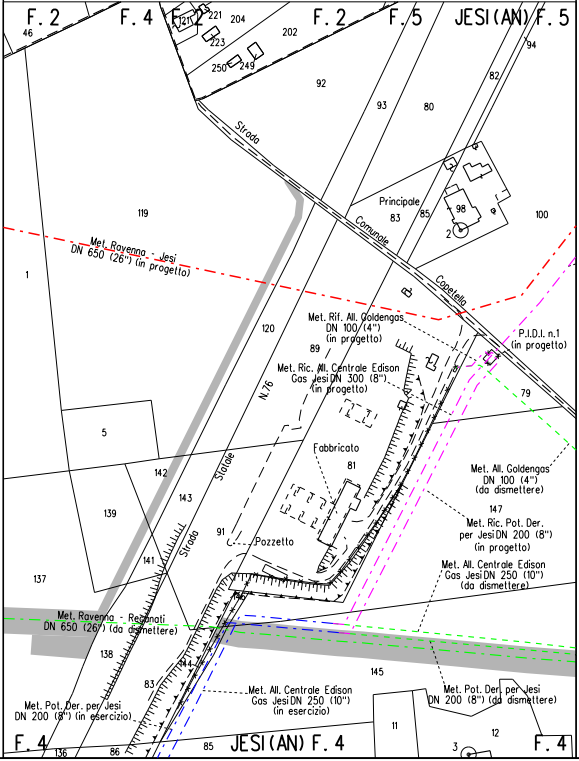
F. 2
F. 4
F. 2
F. 2
F. 5
JESI (AN) F. 5
46
221
121
223
204
202
250
249
92
93
80
82
94
Strada
Comunale
Capetella
Principale
83
85
98
2
100
119
1
Met. Ravenna - Jesi
DN 650 (26") (in progetto)
120
N.76
Statale
Strada
Met. Rif. All. Goldengas
DN 100 (4")
(in progetto)
89
P.I.D.I. n.1
(in progetto)
Met. Ric. All. Centrale Edison
Gas Jesi DN 300 (8")
(in progetto)
79
5
Fabbricato
81
Met. All. Goldengas
DN 100 (4")
(da dismettere)
142
143
139
147
Met. Ric. Pot. Der.
per Jesi DN 200 (8")
(in progetto)
91
Pozzetto
141
137
Met. All. Centrale Edison
Gas Jesi DN 250 (10")
(da dismettere)
146
Met. Ravenna - Recanati
DN 650 (26") (da dismettere)
138
144
145
83
Met. All. Centrale Edison
Gas Jesi DN 250 (10")
(in esercizio)
Met. Pot. Der. per Jesi
DN 200 (8") (da dismettere)
Met. Pot. Der. per Jesi
DN 200 (8") (in esercizio)
11
12
3
F. 4
136
86
85
JESI (AN) F. 4
F. 4

ALLEGATO 2

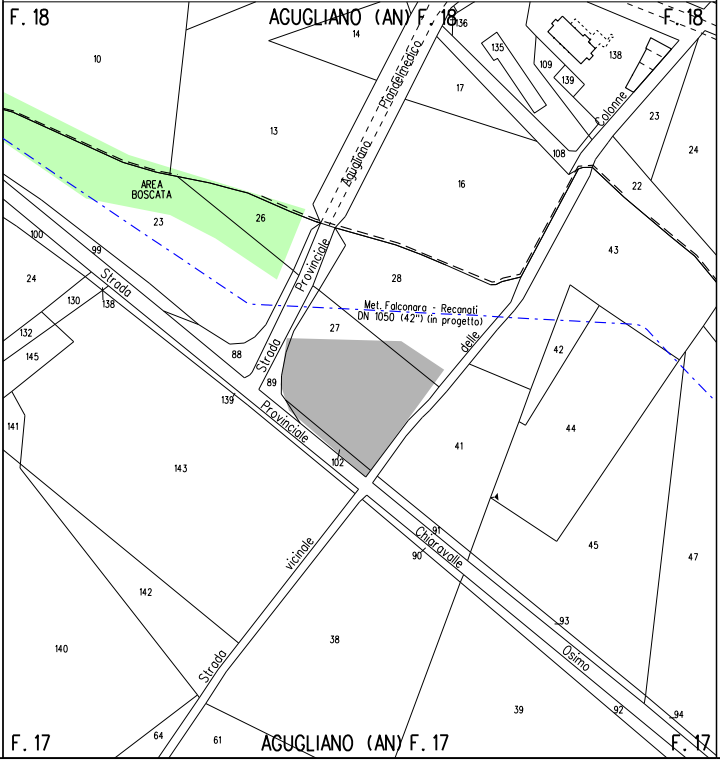
F. 18
AGUGLIANO (AN) F. 18
F. 18
14
136
135
138
109
139
10
Agugliano
Piandelmedico
17
Colonne
23
108
13
24
AREA
BOSCATA
16
22
23
26
100
Provinciale
99
28
43
24
Strada
130
138
Met. Falconara - Recanati
DN 1050 (42") (in progetto)
27
delle
132
42
145
88
Strada
89
139
141
Provinciale
44
102
143
41
45
47
91
90
Chiaravalle
vicinale
142
140
38
93
Strada
Osimo
39
92
94
F. 17
64
61
AGUGLIANO (AN) F. 17
F. 17

LEGENDA

SIMBOLOGIA DI LINEA

- Metanodotto Ravenna – Recanati DN 650 (26") in dismissione
- Condotta in tubo di protezione
- Cunicolo
- Condotte derivate in dismissione
- Metanodotto Ravenna – Jesi DN 650 (26") in progetto
- Metanodotti SRG in esercizio, tratto dove posare solo il cavo telecomando
- Condotte derivate in progetto
- Metanodotti in esercizio
- Altri metanodotti in progetto

▨	Area di passaggio dismissione
PN	Pista normale
PI	Pista invertita (contro senso gas)
PR	Pista ristretta
PTP	Pista tratto particolare
▨	Piante da salvaguardare

Quando non e' possibile accedere alle aree di lavoro dalla viabilita' pubblica usufruire degli accessi utilizzati per la costruzione del nuovo metanodotto.

NOTE:

1. In corrispondenza di parallelismi e/o interferenze dell'area di passaggio con linee elettriche aeree, l'appaltatore dovra' procedere all'esatta determinazione dell'altezza dei conduttori e del loro voltaggio in modo da poter adottare i necessari provvedimenti di sicurezza propedeutici alla esecuzione dei lavori di rimozione.
2. Prima di procedere con l'esecuzione degli scavi per la rimozione del metanodotto e' necessario accertare l'esatta ubicazione plano-altimetrica di tutti i servizi interrati interferenti. L'indagine andra' svolta mediante l'esecuzione di saggi a mano ed alla presenza di rappresentanti dell'ente proprietario.
3. La stima delle opere di regimazione delle acque superficiali (Scoline presidiate con materiale lapideo o con opere in legname), delle opere di drenaggio, nonche' degli interventi finalizzati al mero ripristino delle opere esistenti e' da intendersi "di massima" e potra' essere modificata e/o integrata in corso di esecuzione dei lavori.
   In particolare l'esatta ubicazione delle opere di regimazione superficiali e di drenaggio sara' definita in corso di esecuzione lavori.
4. E'previsto il ripristino, secondo la geometria e la tipologia preesistenti dei muri di modeste dimensioni, canalette e/o opere di regimazione superficiale delle acque, non censiti nel presente elaborato.
5. Nel presente elaborato non sono stati indicati i diaframmi in sacchetti le opere di modeste dimensioni e le aree da sottoporre ad inerbimento forzato ed ad interventi di ripristino di tipo vegetazionale.
6. Le opere di regimazione idraulica sono state previste per i principali attraversamenti di corsi d'acqua. Per il loro dimensionamento e per i particolari costruttivi si rimanda agli elaborati grafici di progetto.

Firmato digitalmente da Rocco Vincenzo Monaco

CN = Monaco Rocco Vincenzo
C = IT

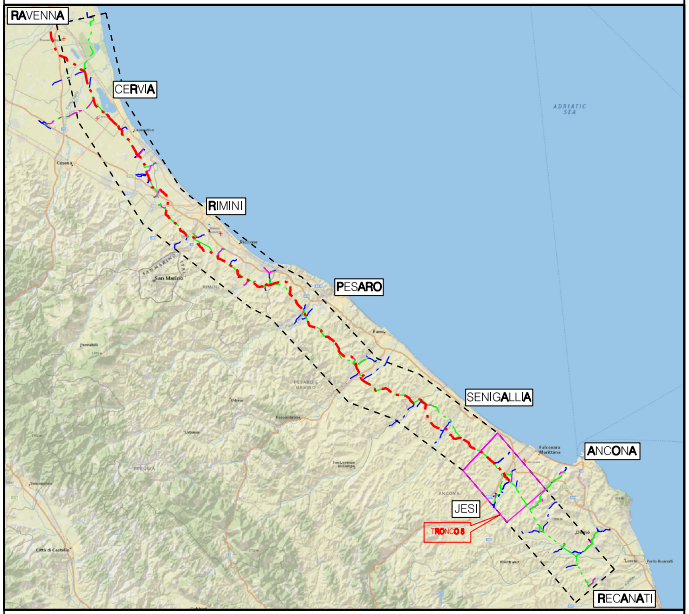
RAVENNA
CERVIA
RIMINI
PESARO
SENIGALLIA
ANCONA
JESI
TRONCO 8
RECANATI

COROGRAFIA Scala 1:500.000

Nei Comuni di SENIGALLIA, MONTE SAN VITO, JESI, CAMERATA PICENA, AGUGLIANO, POLVERIGI

Rev.	DATA	DESCRIZIONE	ELABORATO	VERIFICATO	APPROVATO AUTORIZZATO
1	Ott. 2020	AGGIORNATE COMPETENZE – VALIDO PER APPALTO	V. PIRRERA	F. MARCHETTI	V. FORLIVESI G. GIOVANNINI
0	Giu. 2020	EMISSIONE PER APPALTO	V. PIRRERA	F. MARCHETTI	V. FORLIVESI G. GIOVANNINI

PROPRIETARIO snam

PROGETTISTA TechnipFMC
Rif.TPIDL: 081400C-908-DW-3252-568
TECHNIP ITALY DIREZIONE LAVORI S.p.A.

COMMESSA NR/17350/R-L01

CODICE TEC. 9112592 9112593

DISMISSIONE METANODOTTO RAVENNA - RECANATI
8° TR: DA F. CESANO A LA ROMANA -
DA LA ROMANA A L/R RECANATI
DN 650 (26")

DIS. N. RIM-PL-46E-810

REVISIONE 1

PLANIMETRIA CATASTALE/MECCANIZZATA
CON AREE OCCUPAZIONE LAVORI

FG. 1 DI 1

SCALA 1:2000