RIPRISTINI	OPERE COMPLEMENTARI IN PROGETTO	
DISMISSIONI	TUBO DI PROTEZIONE INERTIZZATO	
	RIMOZIONE METANODOTTO	▨
	METANODOTTO INERTIZZATO	
	AREA DI PASSAGGIO	
SITUAZIONE AS-BUILT	PROGRESSIVE	1000
	PROFONDITA' DI INTERRAMENTO	140
	PROTEZIONI MECCANICHE (CUNICOLI, GUNITE, ECC...)	
	TUBO DI PROTEZIONE E LUNGHEZZE	
	TIPO TUBAZIONE E LUNGHEZZE	Sp. 11.13 mm L-3290 m
	PUNTO DI INTERCETTAZIONE DI LINEA	
	DISEGNI DI RIFERIMENTO AS-BUILT	RIM-AT-D-753

CONFINI AMMINISTRATIVI

DATI CARATTERISTICI

DATI DI ESERCIZIO (C.P.I.)

PRESSIONE MASSIMA DI ESERCIZIO MOP 70 bar

DATI GENERALI

DN 650 (26")

DATI GENERALI

DN		SP		
DN	650	SP	11.13	18672.00m
DN	650	SP	14.27	475.00m

LUNGHEZZA TOTALE
TUBAZIONE DA DISMETTERE 19147.00 m

FASE EMISSIONE PER APPALTO

CONFINI AMMINISTRATIVI

PLANIMETRIA 1:2000

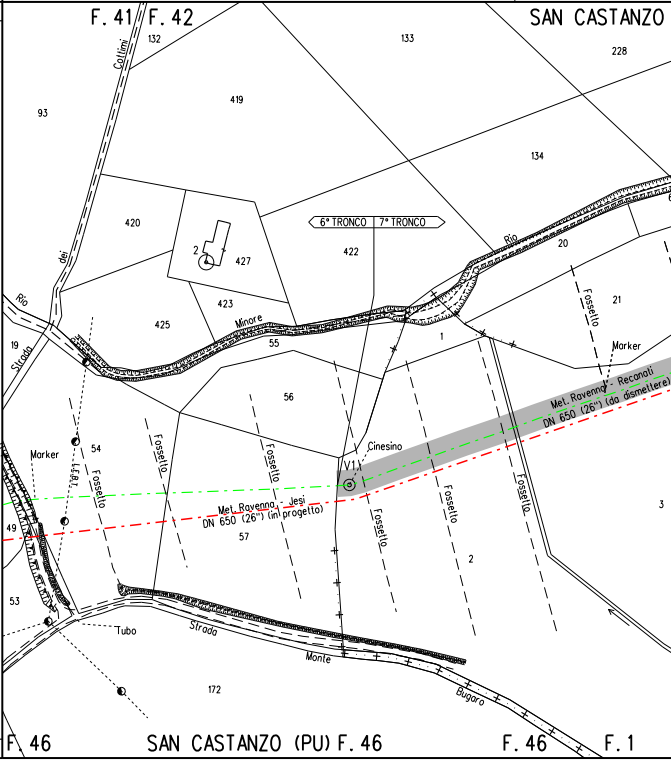
F. 41
F. 42
SAN CASTANZO
132
133
228
93
419
134
Coltimi
dei
Rio
Strada
420
2
427
423
425
6° TRONCO
7° TRONCO
422
Rio
Minore
20
21
Fossetto
19
55
1
Marker
56
Met. Ravenna - Recanati
DN 650 (26") (da dismettere)
Cinesino
V1
Marker
54
I.F.B.T.
Fossetto
Fossetto
Fossetto
Met. Ravenna - Jesi
DN 650 (26") (in progetto)
57
Fossetto
Fossetto
Fossetto
3
49
2
53
Tubo
Strada
Monte
Bugaro
172
F. 46
SAN CASTANZO (PU) F. 46
F. 46
F. 1

Il presente disegno e' di proprieta' aziendale - La Societa' tutelera' i propri diritti a termine di legge.

PI

PN

130

150

110

110

Sp. 11.13 mm L=3290 m

RIM-AT-8E-710

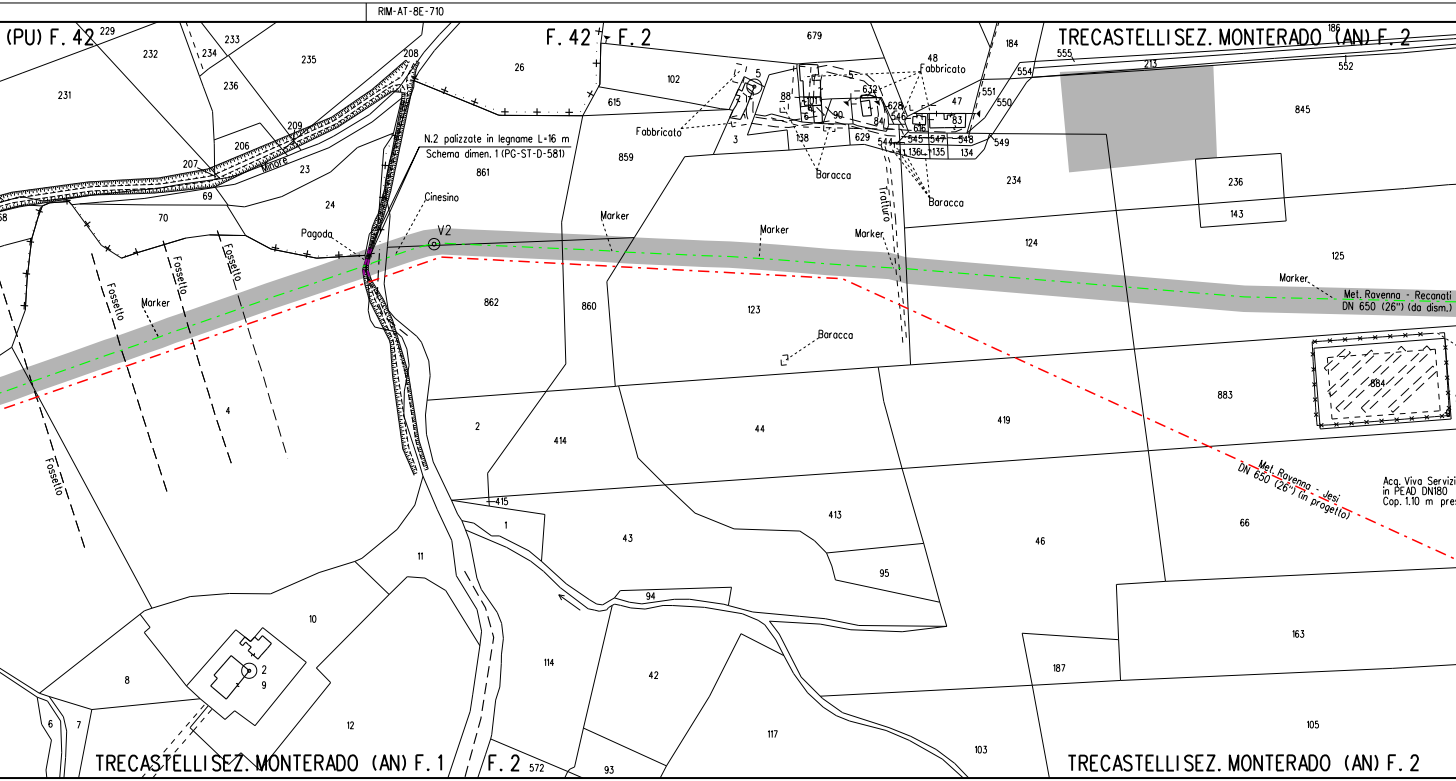
(PU) F. 42
F. 42 F. 2
TRECASTELLI SEZ. MONTERADO (AN) F. 2
TRECASTELLI SEZ. MONTERADO (AN) F. 1
F. 2
TRECASTELLI SEZ. MONTERADO (AN) F. 2
N.2 palizzate in legname L=16 m
Schema dimen. 1 (PG-ST-D-581)
Cinesino
Pagoda
V2
Fosso Minore
Fossetto
Fossetto
Fossetto
Fossetto
Marker
Marker
Marker
Marker
Marker
Fabbricato
Fabbricato
Baracca
Baracca
Baracca
Tratturo
Met. Ravenna - Recanati
DN 650 (26") (da dism.)
Met. Ravenna - Jesi
DN 650 (26") (in progetto)
Acq. Viva Servizi
in PEAD DN180
Cop. 1.10 m pres
229
232
233
234
231
236
235
208
26
679
184
186
555
554
213
552
102
615
5
48
632
88
90
628
546
47
551
550
845
3
138
629
544
545
547
548
134
136
135
83
84
549
6
209
206
207
23
69
24
861
859
234
236
143
70
124
125
862
860
123
4
2
414
44
419
883
884
415
1
43
413
95
46
66
11
94
10
114
42
163
187
8
2
9
6
7
12
117
103
105
572
93

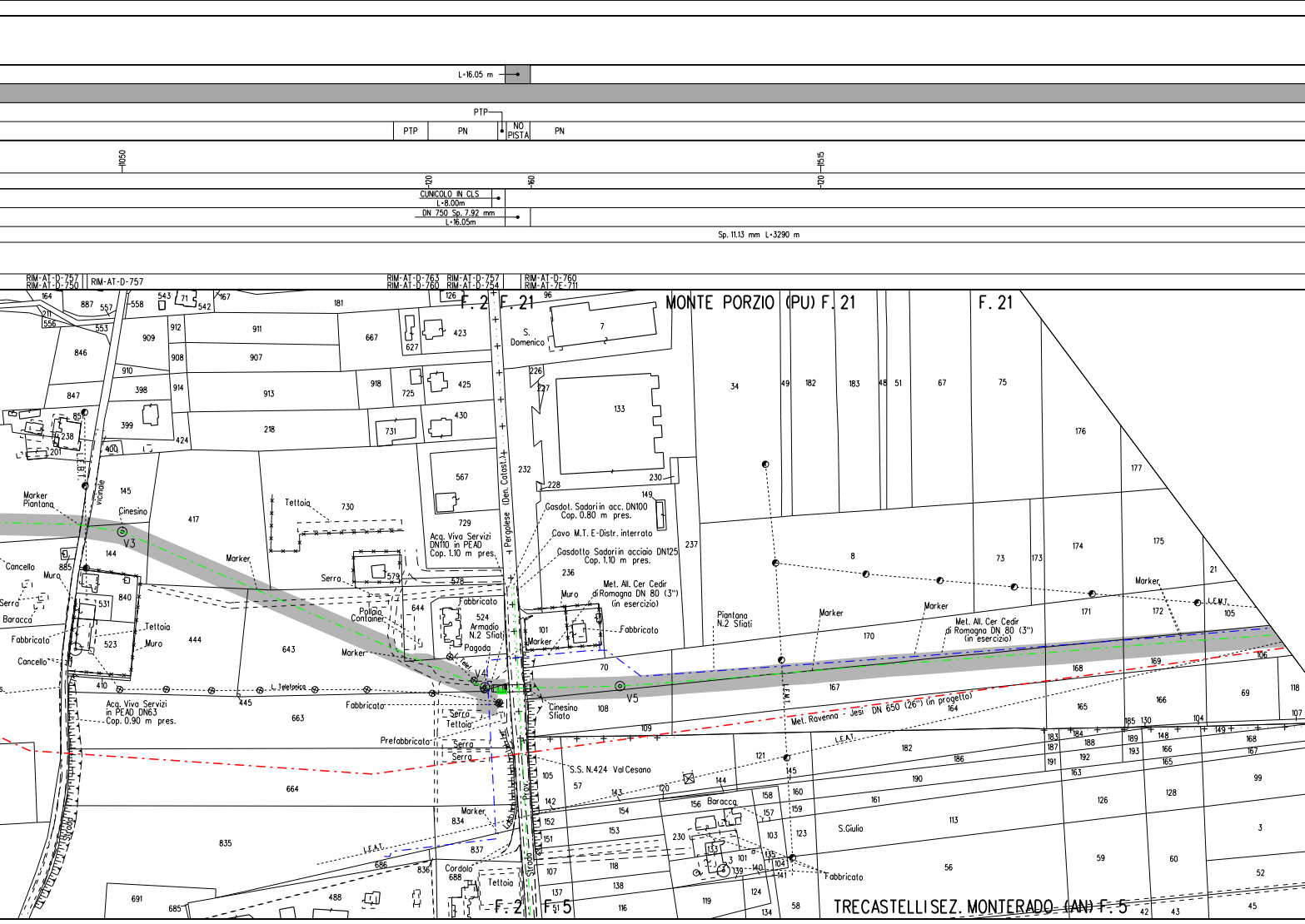
L=16.05 m
PTP
PTP
PN
NO PISTA
PN
1050
1515
120
160
120
CUNICOLO IN CLS
L=8.00m
DN 750 Sp. 7.92 mm
L=16.05m
Sp. 11.13 mm L=3290 m
RIM-AT-D-757
RIM-AT-D-750
RIM-AT-D-757
RIM-AT-D-763
RIM-AT-D-760
RIM-AT-D-757
RIM-AT-D-754
RIM-AT-D-760
RIM-AT-7E-711
F. 2
F. 21
MONTE PORZIO (PU) F. 21
F. 21
S. Domenico
vicinale
L.E.B.T.
Marker Piantana
Cinesino
V3
Tettoia
Acq. Viva Servizi DN110 in PEAD Cop. 1.10 m pres.
Pergolese (Den. Catast.)
Gasdot. Sadori in acc. DN100 Cop. 0.80 m pres.
Cavo M.T. E-Distr. interrato
Gasdotto Sadori in acciaio DN125 Cop. 1.10 m pres.
Met. All. Cer Cedir di Romagna DN 80 (3") (in esercizio)
Muro
Fabbricato
Marker
Serra
Pollaio
Container
Armadio N.2 Sfiati
Pagoda
Teler
V4
Cancello
Baracca
Tettoia
L. Telefonica
Acq. Viva Servizi in PEAD DN63 Cop. 0.90 m pres.
Cinesino Sfiato
V5
Prefabbricato
S.S. N.424 Val Cesano
Prov.
Strada
L.E.A.T.
Cordolo
Piantana N.2 Sfiati
Met. All. Cer Cedir di Romagna DN 80 (3") (in esercizio)
L.E.M.T.
L.M.T.
Met. Ravenna - Jesi DN 650 (26") (in progetto)
Baracca
S.Giulio
F. 2
F. 5
TRECASTELLI SEZ. MONTERADO (AN) F. 5

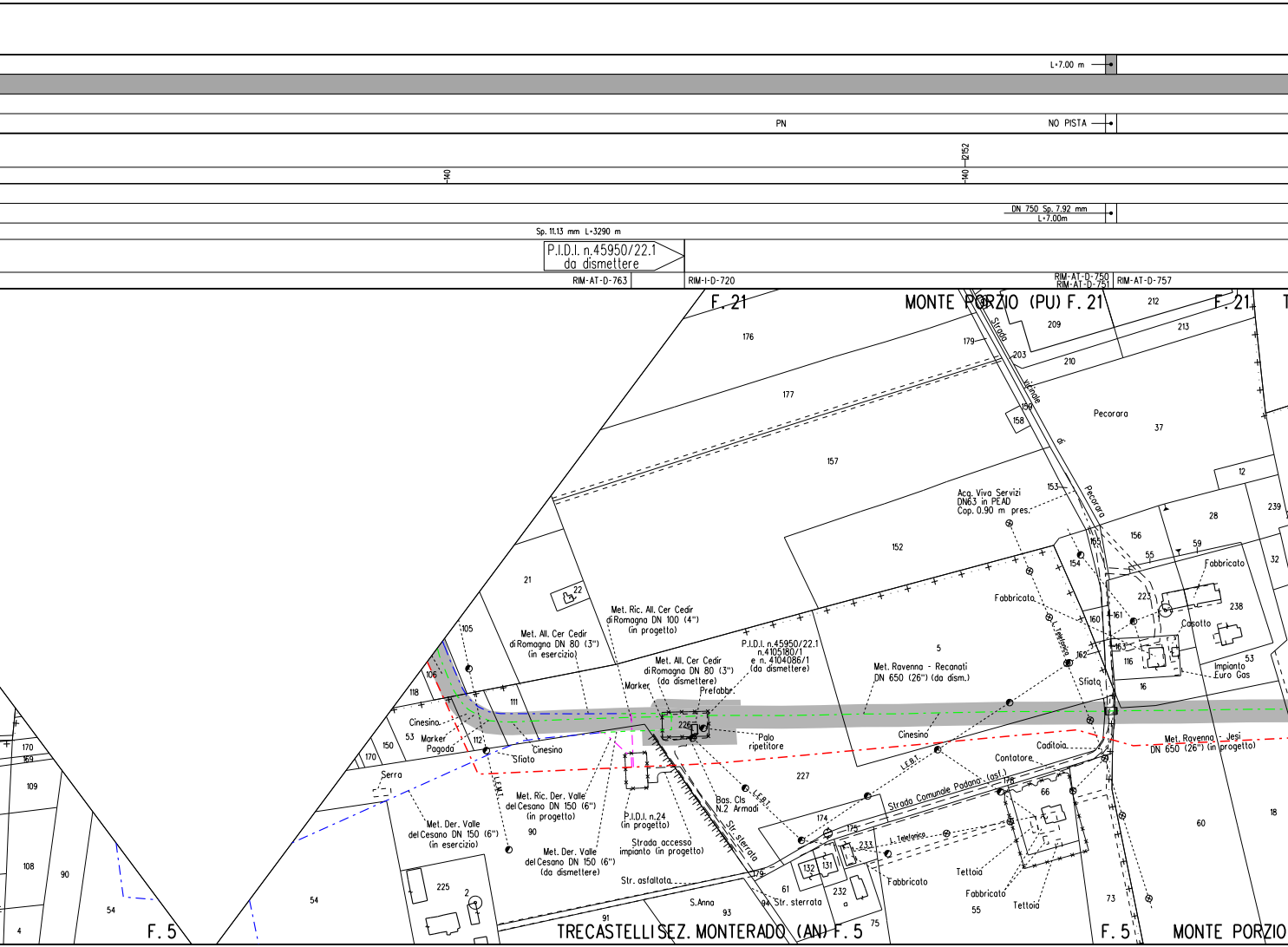
L=7.00 m
PN
NO PISTA
140
140 2152
DN 750 Sp. 7.92 mm
L=7.00m
Sp. 11.13 mm L=3290 m
P.I.D.I. n.45950/22.1
da dismettere
RIM-AT-D-763
RIM-I-D-720
RIM-AT-D-750
RIM-AT-D-751
RIM-AT-D-757
F. 21
MONTE PORZIO (PU) F. 21
F. 21
Strada vicinale di Pecorara
Pecorara
Acq. Viva Servizi
DN63 in PEAD
Cop. 0.90 m pres.
Fabbricato
L. Telefonica
Casotto
Impianto
Euro Gas
Sfiato
Met. Ravenna - Recanati
DN 650 (26") (da dism.)
Met. Ravenna - Jesi
DN 650 (26") (in progetto)
Cinesino
Caditoia
Contatore
L.E.B.T.
Strada Comunale Padano (asf.)
Tettoia
Fabbricato
Tettoia
Met. Ric. All. Cer Cedir
di Romagna DN 100 (4")
(in progetto)
Met. All. Cer Cedir
di Romagna DN 80 (3")
(in esercizio)
P.I.D.I. n.45950/22.1
n.4105180/1
e n. 4104086/1
(da dismettere)
Met. All. Cer Cedir
di Romagna DN 80 (3")
(da dismettere)
Marker
Prefabbr.
Palo
ripetitore
Cinesino
Marker
Pagoda
Cinesino
Sfiato
Serra
L.E.M.T.
Met. Ric. Der. Valle
del Cesano DN 150 (6")
(in progetto)
Met. Der. Valle
del Cesano DN 150 (6")
(in esercizio)
Met. Der. Valle
del Cesano DN 150 (6")
(da dismettere)
P.I.D.I. n.24
(in progetto)
Strada accesso
impianto (in progetto)
Bas. Cls
N.2 Armadi
Str. sterrata
Str. asfaltata
S.Anna
Str. sterrata
TRECASTELLI SEZ. MONTERADO (AN) F. 5
F. 5
F. 5
MONTE PORZIO
176
177
179
203
209
210
212
213
158
157
37
12
239
28
153
156
55
59
32
152
154
155
160
161
223
238
163
162
116
53
16
5
21
22
105
106
118
111
53
150
170
112
226
227
174
175
233
178
66
132
131
232
a
179
61
94
93
91
75
55
73
60
18
225
2
90
54
54
170
169
109
108
90
4
F. 5

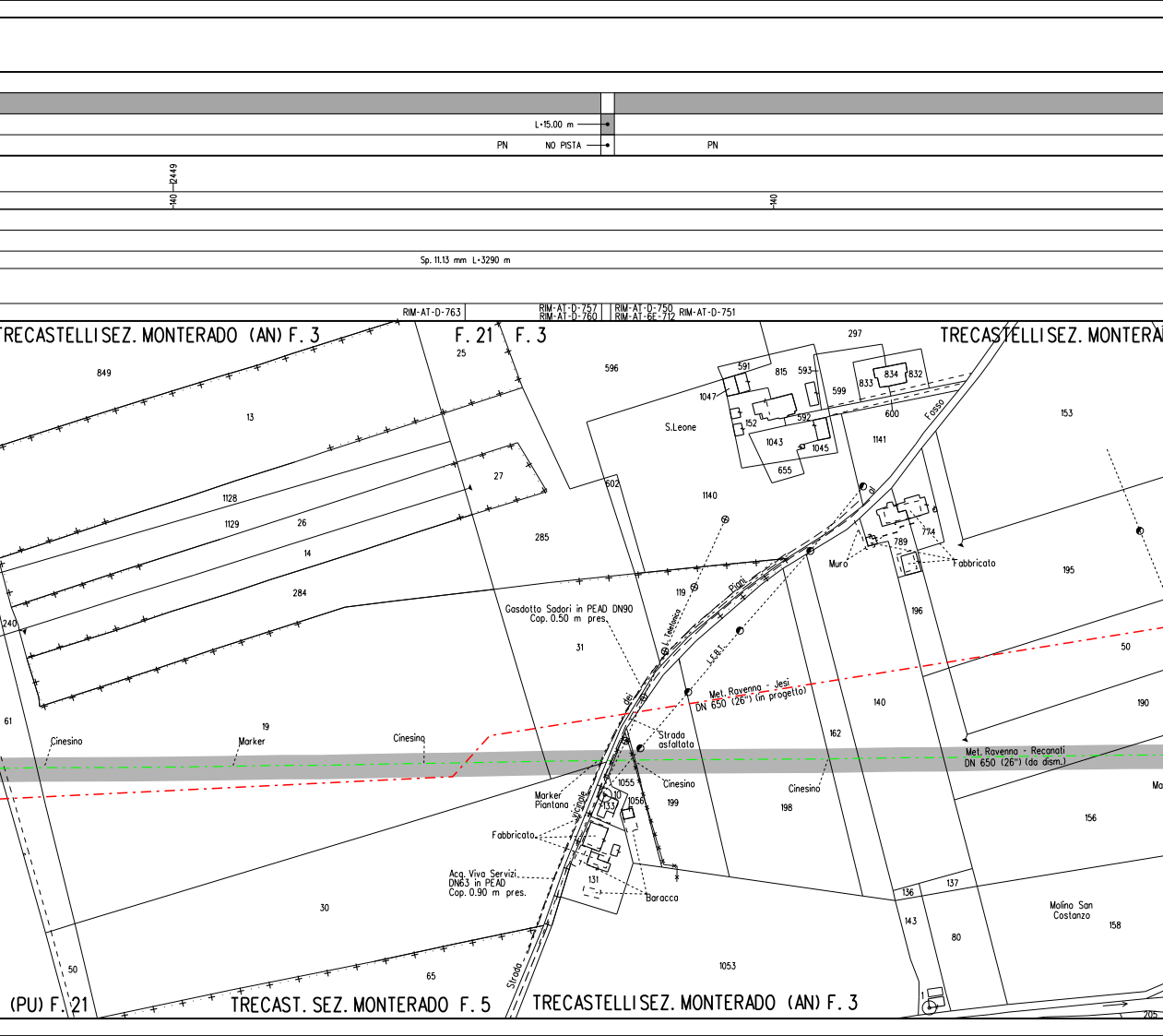
L=15.00 m
PN
NO PISTA
PN
2449
140
140
Sp. 11.13 mm L=3290 m
RIM-AT-D-763
RIM-AT-D-757
RIM-AT-D-760
RIM-AT-D-750
RIM-AT-6E-712
RIM-AT-D-751
TRECASTELLISEZ. MONTERADO (AN) F. 3
F. 21
F. 3
TRECASTELLISEZ. MONTERA
849
13
25
596
591
815
593
599
834
832
833
297
1047
152
592
600
1141
S.Leone
1043
1045
655
Fosso
153
27
1128
1129
26
14
284
285
602
1140
774
789
Muro
Fabbricato
195
119
Piani
L. Telefonico
L.E.B.T.
196
Gasdotto Sadori in PEAD DN90
Cop. 0.50 m pres.
31
dei
Met. Ravenna - Jesi
DN 650 (26") (in progetto)
140
50
190
240
61
19
Cinesino
Marker
Cinesino
Strada
asfaltata
162
Met. Ravenna - Recanati
DN 650 (26") (da dism.)
1055
Cinesino
Cinesino
Marker
Piantana
10
133
1056
199
198
Vicinale
156
Ma
Fabbricato
Acq. Viva Servizi
DN63 in PEAD
Cop. 0.90 m pres.
131
Baracca
136
137
30
143
Molino San
Costanzo
158
80
50
65
1053
Strada
1
205
(PU) F. 21
TRECAST. SEZ. MONTERADO F. 5
TRECASTELLISEZ. MONTERADO (AN) F. 3

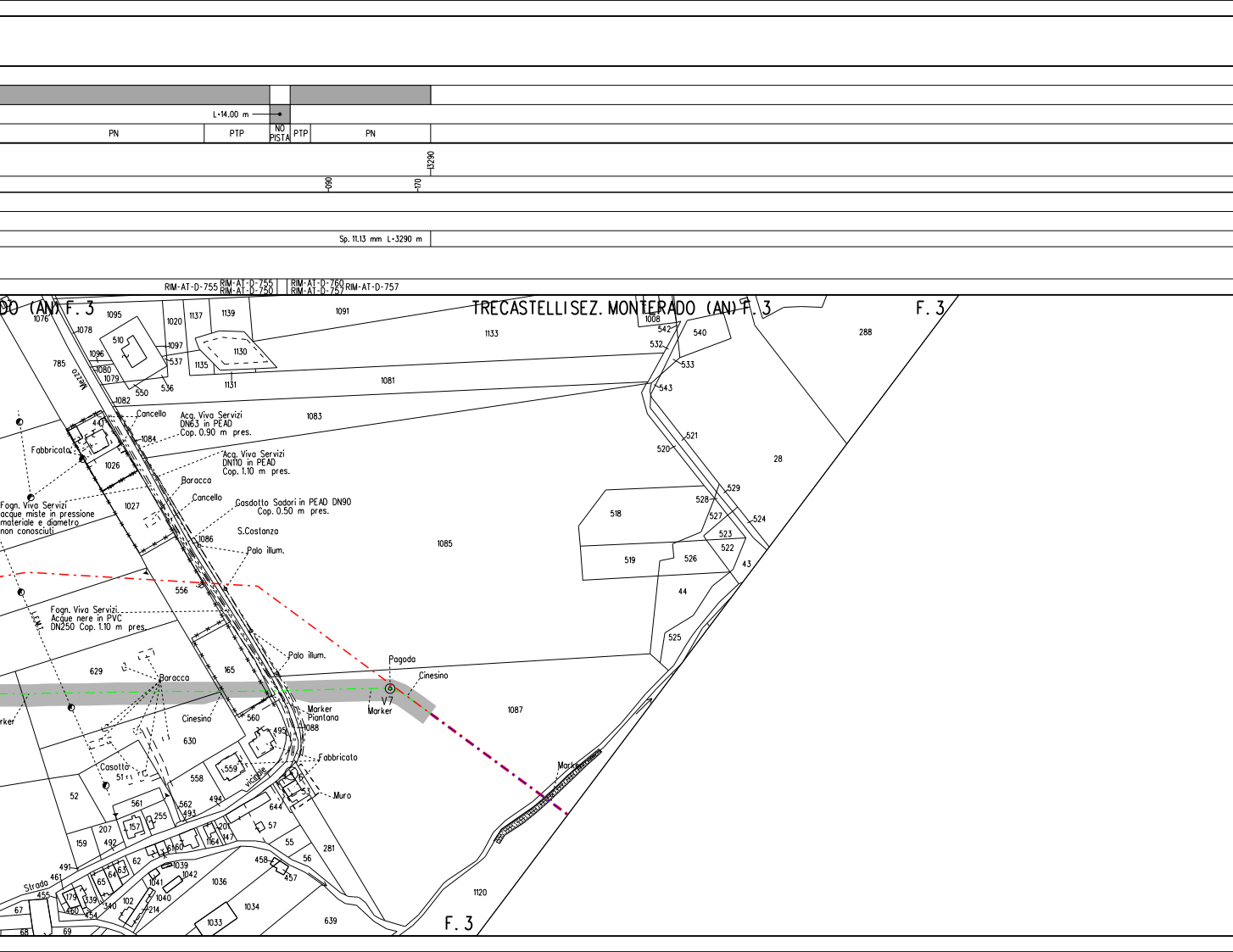
L=14.00 m
PN
PTP
NO PISTA
PTP
PN
13290
090
170
Sp. 11.13 mm L=3290 m
RIM-AT-D-755
RIM-AT-D-755
RIM-AT-D-750
RIM-AT-D-760
RIM-AT-D-757
RIM-AT-D-757
DO (AN) F. 3
TRECASTELLI SEZ. MONTERADO (AN) F. 3
F. 3
F. 3
1076
1095
1078
1020
1137
1139
1091
1133
1008
542
540
288
510
1097
1096
537
1130
532
533
785
1080
1079
1135
Mezzo
550
536
1131
1081
543
1082
Cancello
Acq. Viva Servizi
DN63 in PEAD
Cop. 0.90 m pres.
1083
441
1084
521
520
28
Fabbricato
1026
Acq. Viva Servizi
DN110 in PEAD
Cop. 1.10 m pres.
Baracca
Cancello
Gasdotto Sadori in PEAD DN90
Cop. 0.50 m pres.
Fogn. Viva Servizi
acque miste in pressione
materiale e diametro
non conosciuti
1027
529
528
518
527
524
523
S.Costanza
1086
1085
522
519
526
43
Palo illum.
556
44
L.E.M.T.
Fogn. Viva Servizi.
Acque nere in PVC
DN250 Cop. 1.10 m pres.
525
Palo illum.
Pagoda
629
Baracca
165
Cinesino
V7
Marker
1087
Marker
Marker
Piantana
Cinesino
560
1088
630
495
Fabbricato
Casotto
51
559
vicinale
558
Marker
52
561
562
494
Muro
53
493
644
207
157
255
201
57
159
492
164
147
6160
55
281
491
62
1039
458
56
461
63
1042
Strada
64
1041
457
65
1036
455
179
1040
1120
339
102
460
340
454
214
1034
67
1033
639
68
69

13290

140

TRATTO DI TUBAZIONE ESISTENTE DA MANTENERE IN ESERCIZIO L= 436.25 m

Sp. 11.13 mm L=7969 m

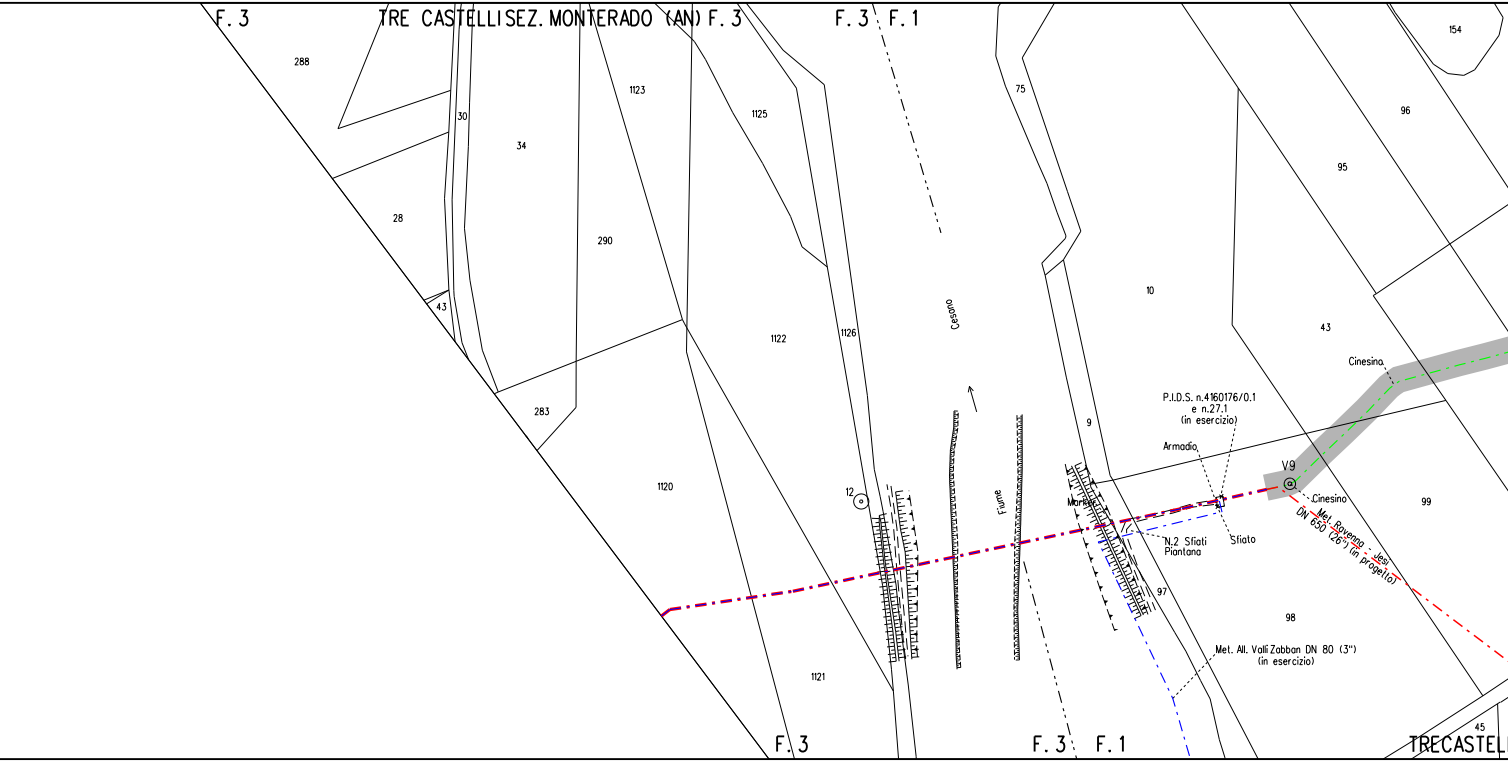
F. 3
TRE CASTELLI SEZ. MONTERADO (AN) F. 3
F. 3 F. 1
288
30
34
1123
1125
75
154
96
95
28
290
43
10
43
1122
1126
Cesano
283
Cinesino
P.I.D.S. n.4160176/0.1
e n.27.1
(in esercizio)
9
Armadio
V9
1120
12
Fiume
Marker
Cinesino
99
Met. Ravenna - Jesi
DN 650 (26") (in progetto)
N.2 Sfiati
Piantana
Sfiato
97
98
Met. All. Valli Zabban DN 80 (3")
(in esercizio)
1121
45
F. 3
F. 3 F. 1
TRECASTEL

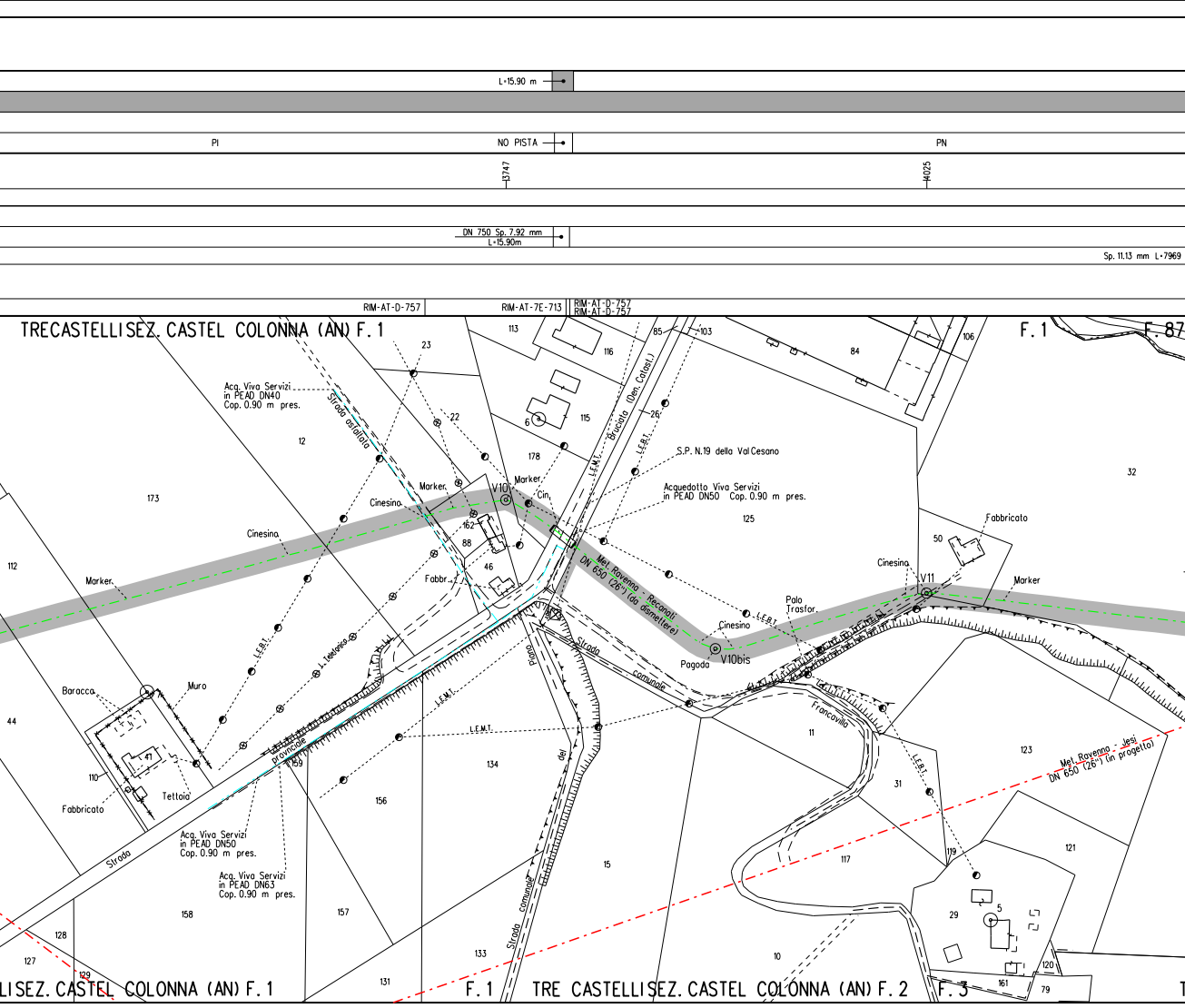
L=15.90 m
PI
NO PISTA
PN
13747
14025
DN 750 Sp. 7.92 mm
L=15.90m
Sp. 11.13 mm L=7969
RIM-AT-D-757
RIM-AT-7E-713
RIM-AT-D-757
RIM-AT-D-757
TRECASTELLISEZ. CASTEL COLONNA (AN) F. 1
F. 1
F. 87
Acq. Viva Servizi
in PEAD DN40
Cop. 0.90 m pres.
Strada asfaltata
23
22
113
116
115
6
85
103
106
84
Bruciata (Den. Catast.)
26
L.E.M.T.
L.E.B.T.
S.P. N.19 della Val Cesano
Acquedotto Viva Servizi
in PEAD DN50 Cop. 0.90 m pres.
12
173
178
125
32
112
Marker
Cinesino
Marker
Cinesino
V10
Marker
Cin.
162
88
46
Fabbr.
Met. Ravenno - Recanati
DN 650 (26") (da dismettere)
Fabbricato
50
Cinesino
V11
Marker
Palo
Trasfor.
Cinesino
V10bis
Pagoda
L.E.B.T.
L. Telefonico
Baracca
Muro
44
47
110
Tettoia
Fabbricato
provinciale
159
Strada
L.E.M.T.
L.E.M.T.
134
156
Piano
del
Strada comunale
Strada
comunale
Francavilla
11
31
123
Met. Ravenno - Jesi
DN 650 (26") (in progetto)
L.E.B.T.
121
Acq. Viva Servizi
in PEAD DN50
Cop. 0.90 m pres.
Acq. Viva Servizi
in PEAD DN63
Cop. 0.90 m pres.
158
157
15
117
119
29
5
128
127
129
131
133
10
120
161
79
LISEZ. CASTEL COLONNA (AN) F. 1
F. 1
TRE CASTELLISEZ. CASTEL COLONNA (AN) F. 2
F. 3

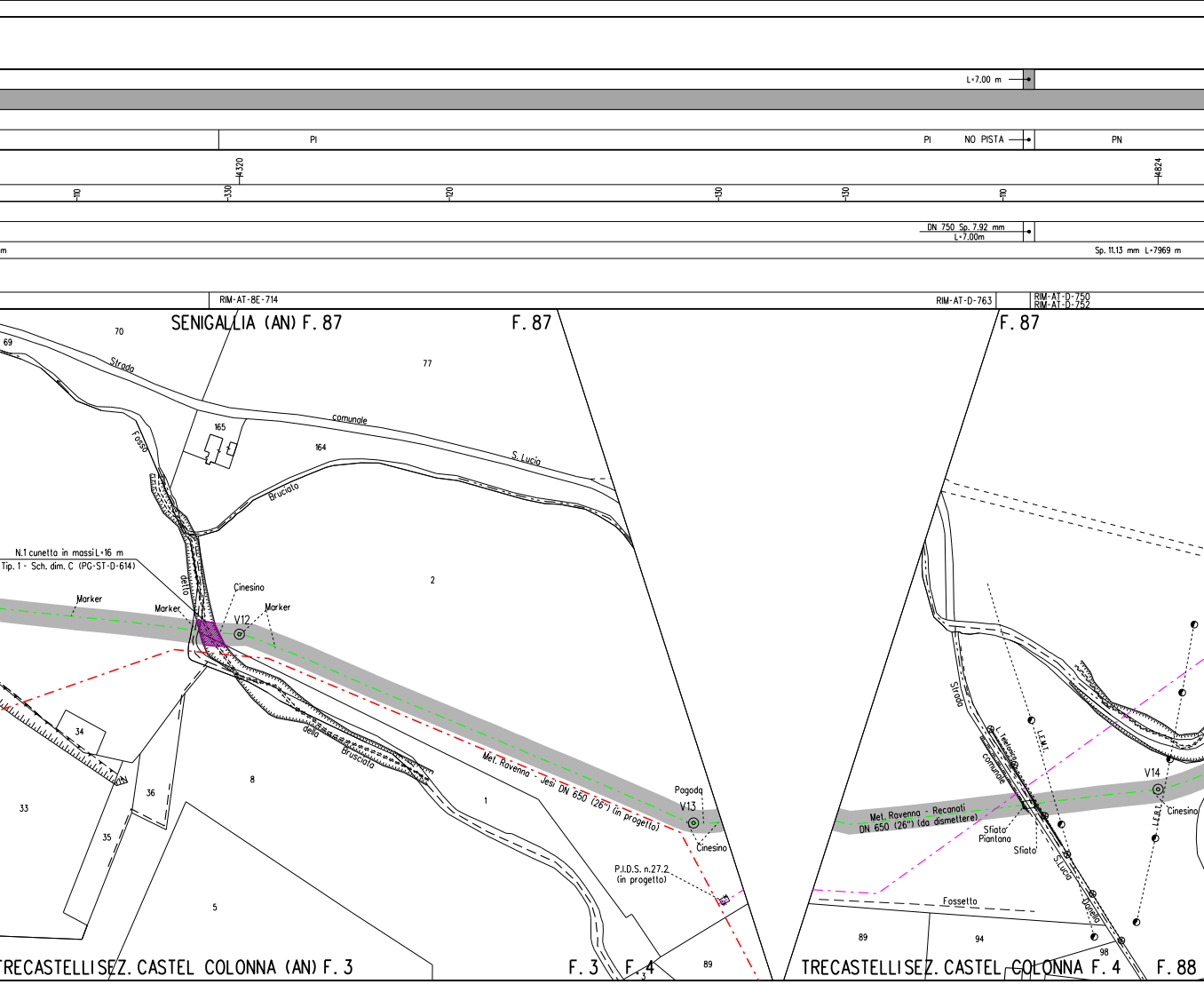
L=7.00 m
PI
PI
NO PISTA
PN
4320
4824
110
330
120
130
130
110
DN 750 Sp. 7.92 mm
L=7.00m
m
Sp. 11.13 mm L=7969 m
RIM-AT-8E-714
RIM-AT-D-763
RIM-AT-D-750
RIM-AT-D-752
SENIGALLIA (AN) F. 87
F. 87
F. 87
70
69
77
Strada
comunale
S. Lucia
Fosso
165
164
Bruciato
N.1 cunetta in massi L=16 m
Tip. 1 - Sch. dim. C (PG-ST-D-614)
detto
Cinesino
Marker
Marker
Marker
V12
2
34
33
36
35
8
della
Bruciata
Met. Ravenna - Jesi DN 650 (26") (in progetto)
1
Pagoda
V13
Cinesino
P.I.D.S. n.27.2
(in progetto)
5
89
TRECASTELLI SEZ. CASTEL COLONNA (AN) F. 3
F. 3
F. 4
3
Strada
L. Telefonica
comunale
L.E.M.T.
Met. Ravenna - Recanati
DN 650 (26") (da dismettere)
Sfiato
Piantana
Sfiato
S.Lucia
Danella
V14
L.E.B.T.
Cinesino
Fossetto
89
94
98
TRECASTELLI SEZ. CASTEL COLONNA F. 4
F. 88

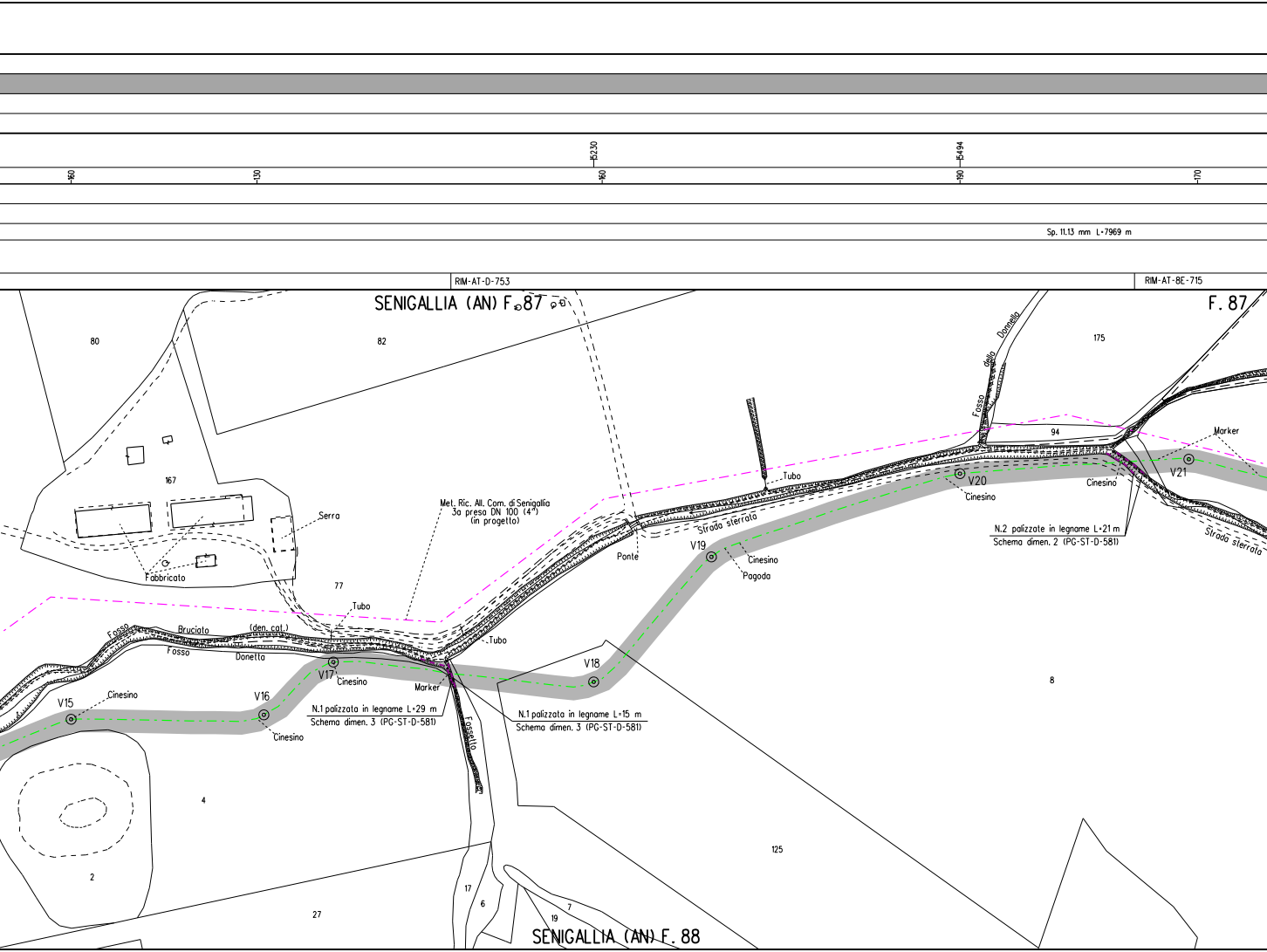

5230
5494
160
130
160
190
170
Sp. 11.13 mm L=7969 m
RIM-AT-D-753
RIM-AT-8E-715
SENIGALLIA (AN) F. 87
F. 87
80
82
175
167
Fabbricato
Serra
77
Met. Ric. All. Com. di Senigallia
3a presa DN 100 (4")
(in progetto)
Tubo
Fosso Bruciato (den. cat.)
Fosso Donetta
Tubo
Ponte
Strada sterrata
Tubo
Fosso della Donnella
94
Marker
V21
Cinesino
N.2 palizzate in legname L=21 m
Schema dimen. 2 (PG-ST-D-581)
Strada sterrata
V20
Cinesino
V19
Cinesino
Pagoda
V18
V17
Cinesino
Marker
N.1 palizzata in legname L=29 m
Schema dimen. 3 (PG-ST-D-581)
N.1 palizzata in legname L=15 m
Schema dimen. 3 (PG-ST-D-581)
Fossetto
V15
Cinesino
V16
Cinesino
8
4
2
27
17
6
19
7
125
SENIGALLIA (AN) F. 88

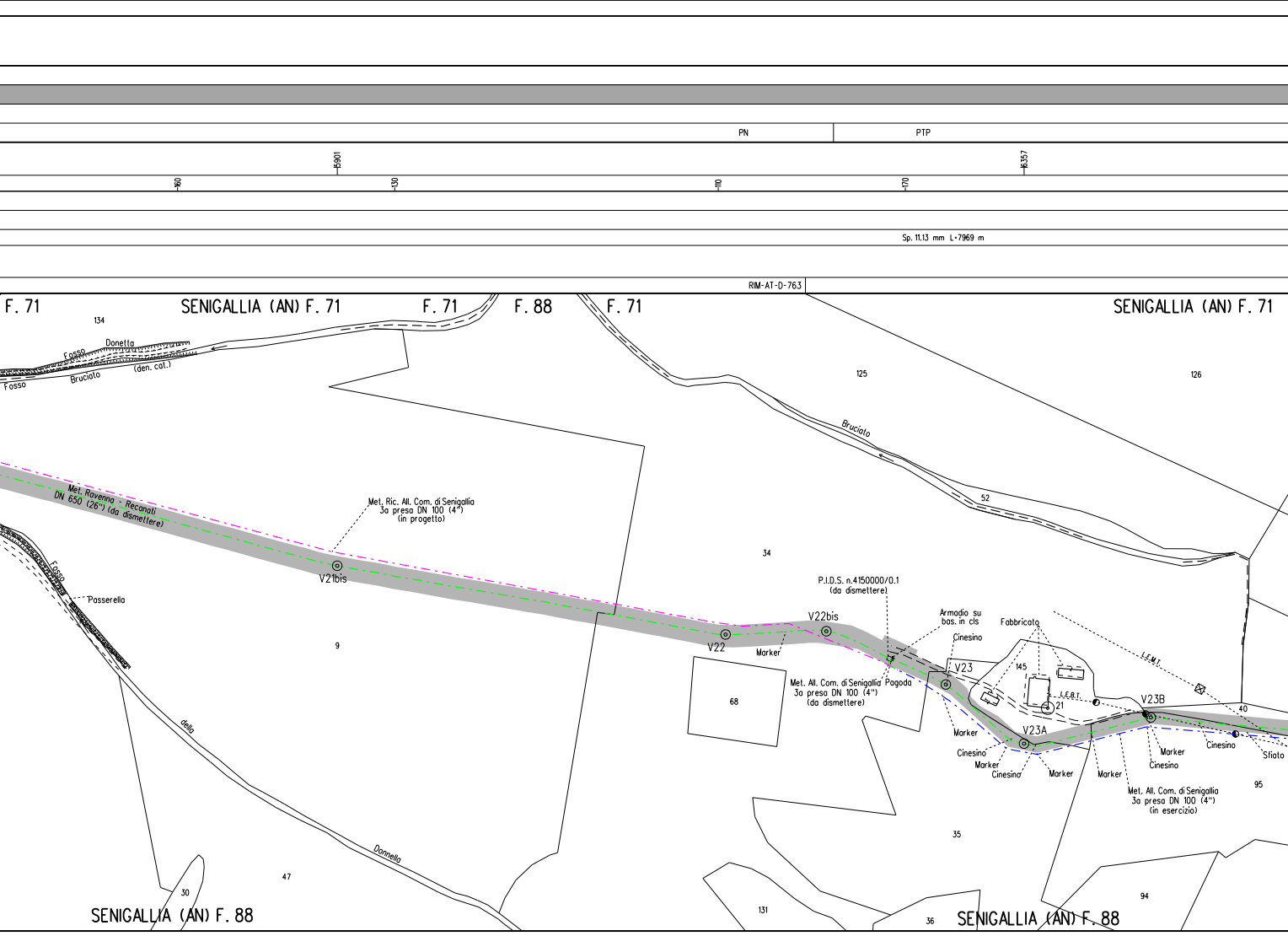
PN
PTP
15901
16357
160
130
110
170
Sp. 11.13 mm L=7969 m
RIM-AT-D-763
F. 71
SENIGALLIA (AN) F. 71
F. 71
F. 88
F. 71
SENIGALLIA (AN) F. 71
134
Fosso
Donetta
Fosso
Bruciato
(den. cat.)
125
126
Bruciato
52
Met. Ravenna - Recanati
DN 650 (26") (da dismettere)
Met. Ric. All. Com. di Senigallia
3a presa DN 100 (4")
(in progetto)
V21bis
Fosso
Passerella
9
34
P.I.D.S. n.4150000/0.1
(da dismettere)
V22bis
V22
Marker
Armadio su
bas. in cls
Cinesino
Fabbricato
L.E.M.T.
Met. All. Com. di Senigallia
3a presa DN 100 (4")
(da dismettere)
Pagoda
V23
145
L.E.B.T.
21
V23B
40
68
Marker
Cinesino
Marker
Cinesino
V23A
Marker
Marker
Marker
Cinesino
Cinesino
Sfiato
Met. All. Com. di Senigallia
3a presa DN 100 (4")
(in esercizio)
95
della
Donnella
35
47
30
131
94
36
SENIGALLIA (AN) F. 88
SENIGALLIA (AN) F. 88

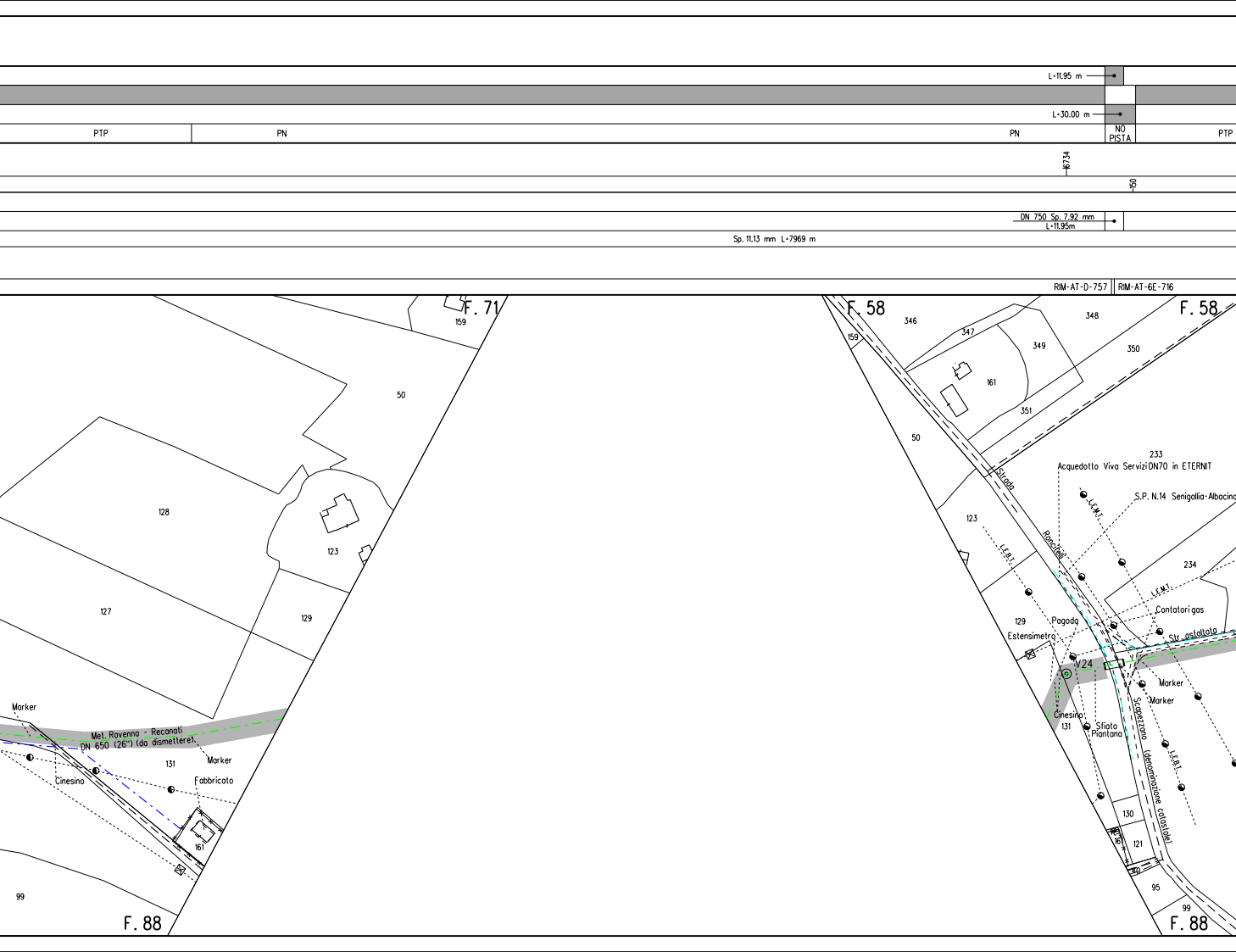
L=11.95 m
L=30.00 m
PTP
PN
PN
NO PISTA
PTP
16734
150
DN 750 Sp. 7.92 mm
L=11.95m
Sp. 11.13 mm L=7969 m
RIM-AT-D-757
RIM-AT-6E-716
F. 71
159
50
128
123
127
129
Marker
Met. Ravenna - Recanati
DN 650 (26") (da dismettere)
131
Marker
Cinesino
Fabbricato
161
99
F. 88
F. 58
159
346
347
349
348
F. 58
350
161
351
50
Strada
Roncitelli
233
Acquedotto Viva Servizi DN70 in ETERNIT
S.P. N.14 Senigallia-Albacina
L.E.M.T.
123
L.E.B.T.
234
L.E.M.T.
Contatori gas
129
Pagoda
Estensimetro
Str. asfaltata
V24
Marker
Marker
Cinesino
131
Sfiato
Piantana
Scapezzano (denominazione catastale)
L.E.B.T.
130
16
121
40
95
99
F. 88

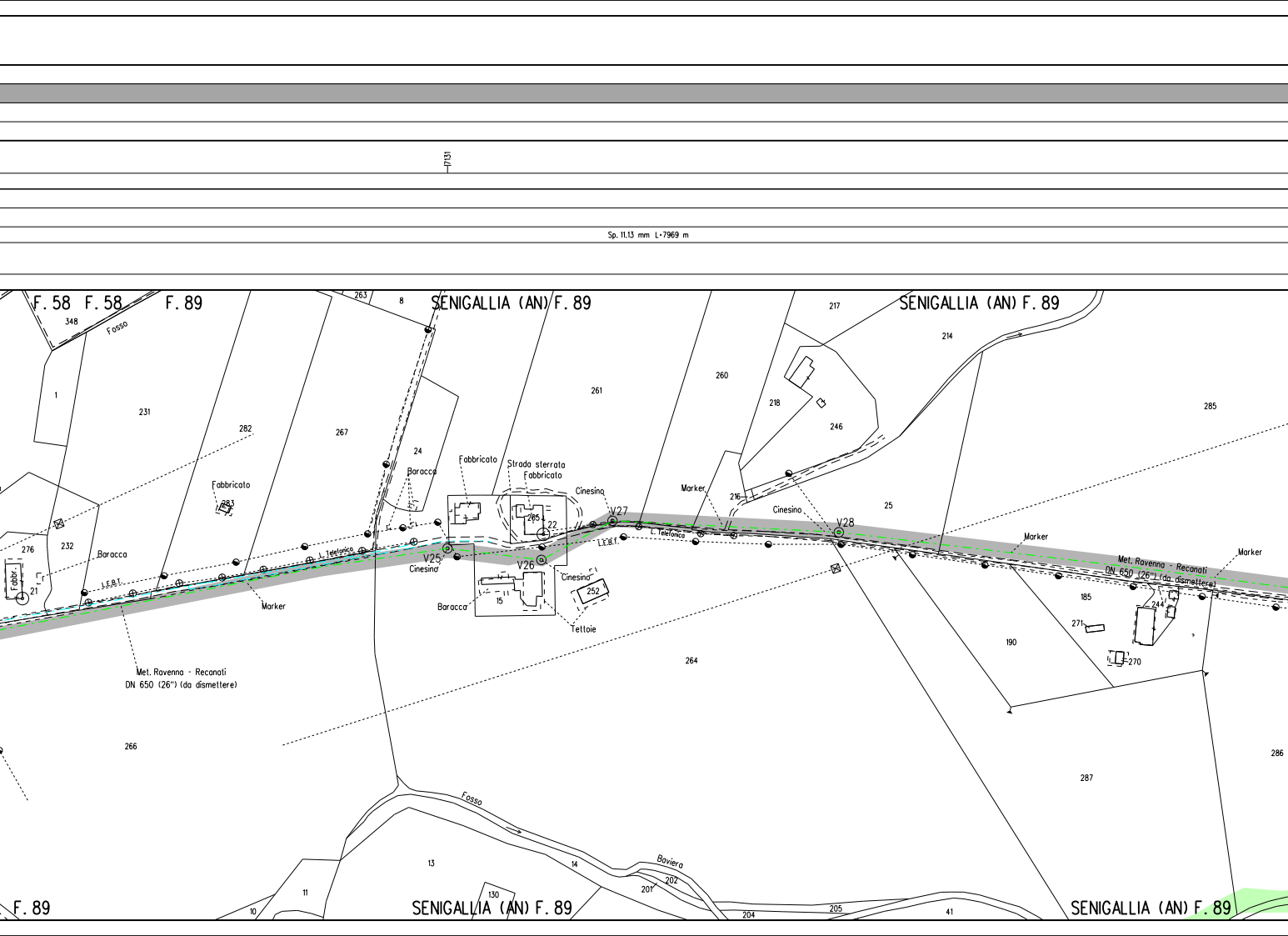
7131
Sp. 11.13 mm L=7969 m
F. 58
F. 58
F. 89
348
Fosso
263
8
SENIGALLIA (AN) F. 89
217
SENIGALLIA (AN) F. 89
214
1
231
282
267
24
261
260
218
246
285
Fabbricato
283
Baracca
Fabbricato
Strada sterrata
Fabbricato
265
22
Cinesino
V27
Marker
216
Cinesino
V28
25
276
232
Baracca
Fabbr.
21
L.E.B.T.
L. Telefonica
V25
Cinesino
V26
Cinesino
252
Baracca
15
Tettoie
L. Telefonica
L.E.B.T.
Marker
Marker
Met. Ravenna - Reconati
DN 650 (26") (da dismettere)
Marker
185
244
271
270
190
264
Met. Ravenna - Reconati
DN 650 (26") (da dismettere)
266
286
287
Fosso
13
14
Baviera
202
201
130
11
10
204
205
41
F. 89
SENIGALLIA (AN) F. 89
SENIGALLIA (AN) F. 89

PTP PI PN

17709

200

230 18238

Sp. 11.13 mm L=7969 m

RIM-AT-D-753

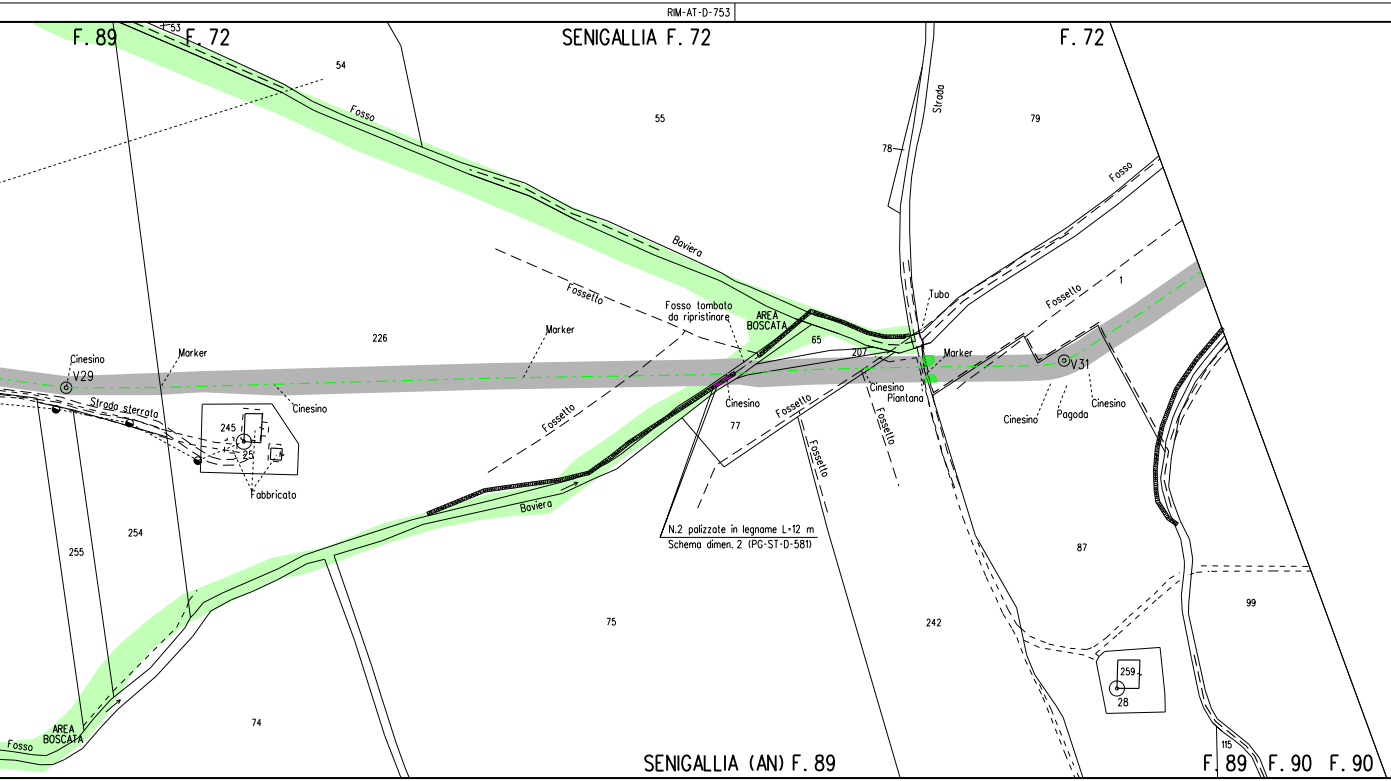
F. 89
53
F. 72
SENIGALLIA F. 72
F. 72
54
Fosso
55
Strada
79
78
Baviera
Fosso
Fossetto
1
Fosso tombato
da ripristinare
AREA
BOSCATA
Tubo
Fossetto
Marker
65
207
Marker
V31
Cinesino
V29
Marker
226
Cinesino
Piantana
Cinesino
Pagoda
Cinesino
Strada sterrata
Cinesino
Cinesino
245
25
77
Fossetto
Fossetto
Fossetto
Fossetto
Fabbricato
Baviera
N.2 palizzate in legname L=12 m
Schema dimen. 2 (PG-ST-D-581)
254
255
87
99
75
242
259
28
74
AREA
BOSCATA
Fosso
115
SENIGALLIA (AN) F. 89
F. 89
F. 90
F. 90

PN	PTP	PN	PTP

18600

220 130 170

Sp. 11.13 mm L=7969 m

RIM-AT-6E-717 | RIM-AT-D-753

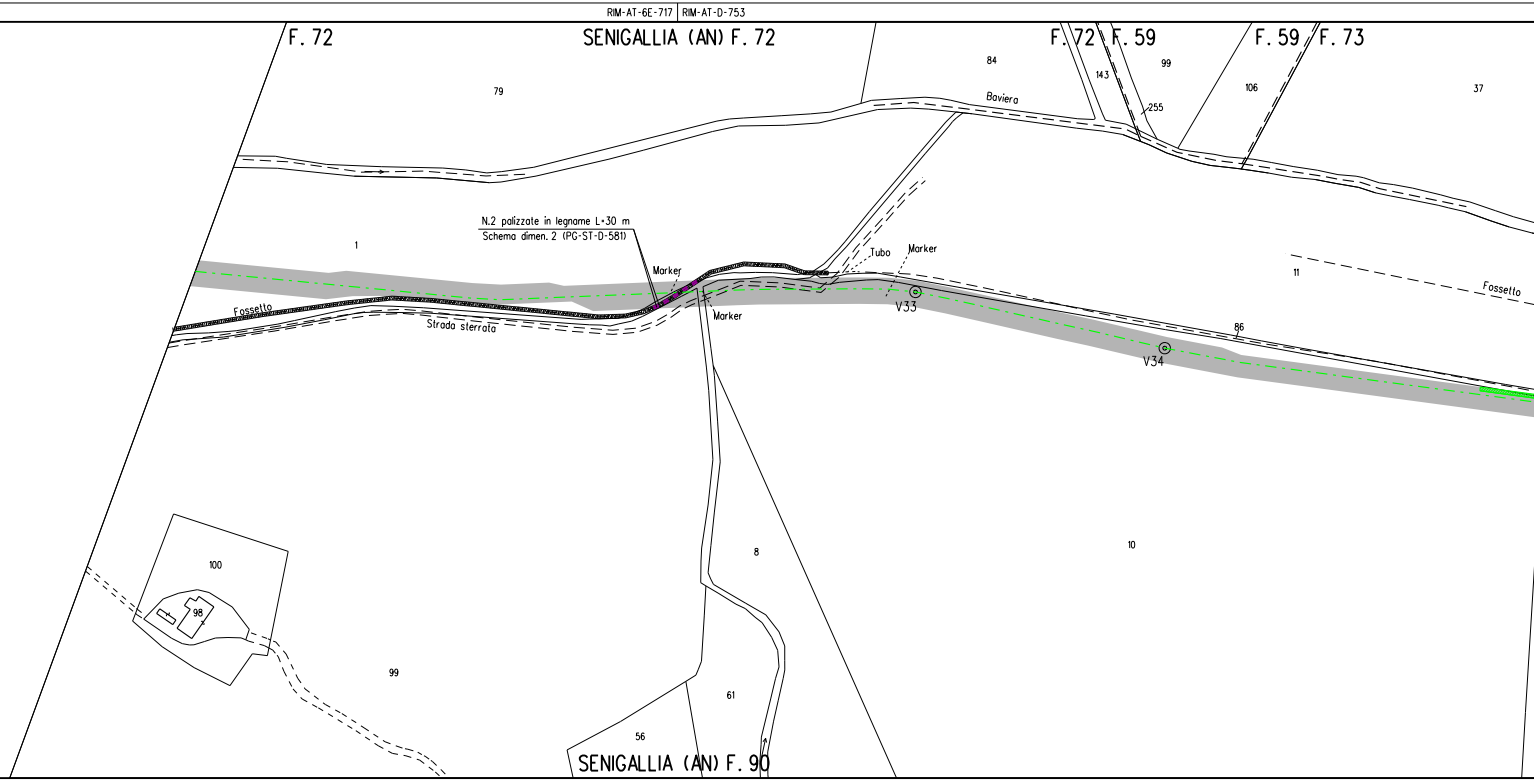
F. 72
SENIGALLIA (AN) F. 72
F. 72
F. 59
F. 59
F. 73
84
79
143
99
255
106
37
Baviera
N.2 palizzate in legname L=30 m
Schema dimen. 2 (PG-ST-D-581)
1
Marker
Tubo
Marker
11
Fossetto
Fossetto
Strada sterrata
Marker
V33
86
V34
8
10
100
98
99
61
56
SENIGALLIA (AN) F. 90

PN PN PI

19090

Sp. 11.13 mm L•7969 m

RIM-AT-D-753

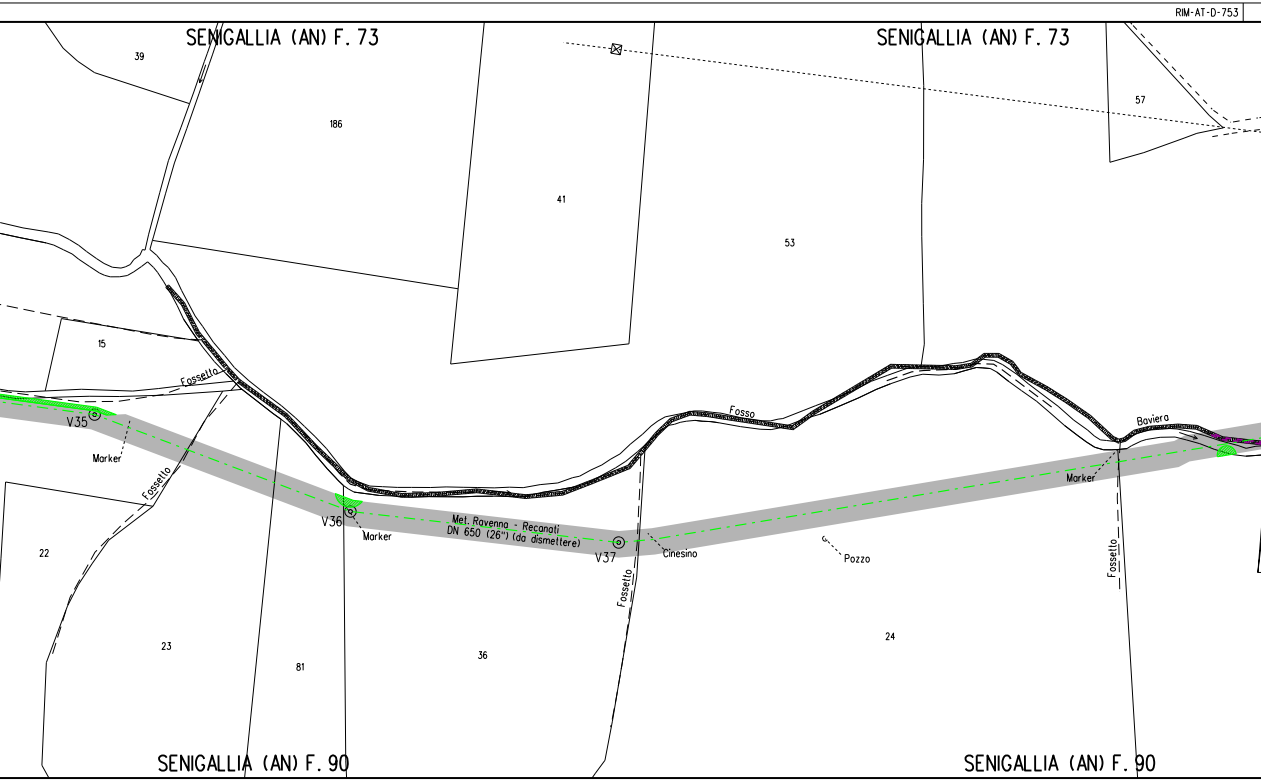
SENIGALLIA (AN) F. 73
SENIGALLIA (AN) F. 73
39
186
41
53
57
15
Fossetto
V35
Marker
Fossetto
22
23
81
36
V36
Marker
Met. Ravenna - Recanati
DN 650 (26") (da dismettere)
V37
Cinesino
Fossetto
Fosso
Pozzo
24
Baviera
Marker
Fossetto
SENIGALLIA (AN) F. 90
SENIGALLIA (AN) F. 90

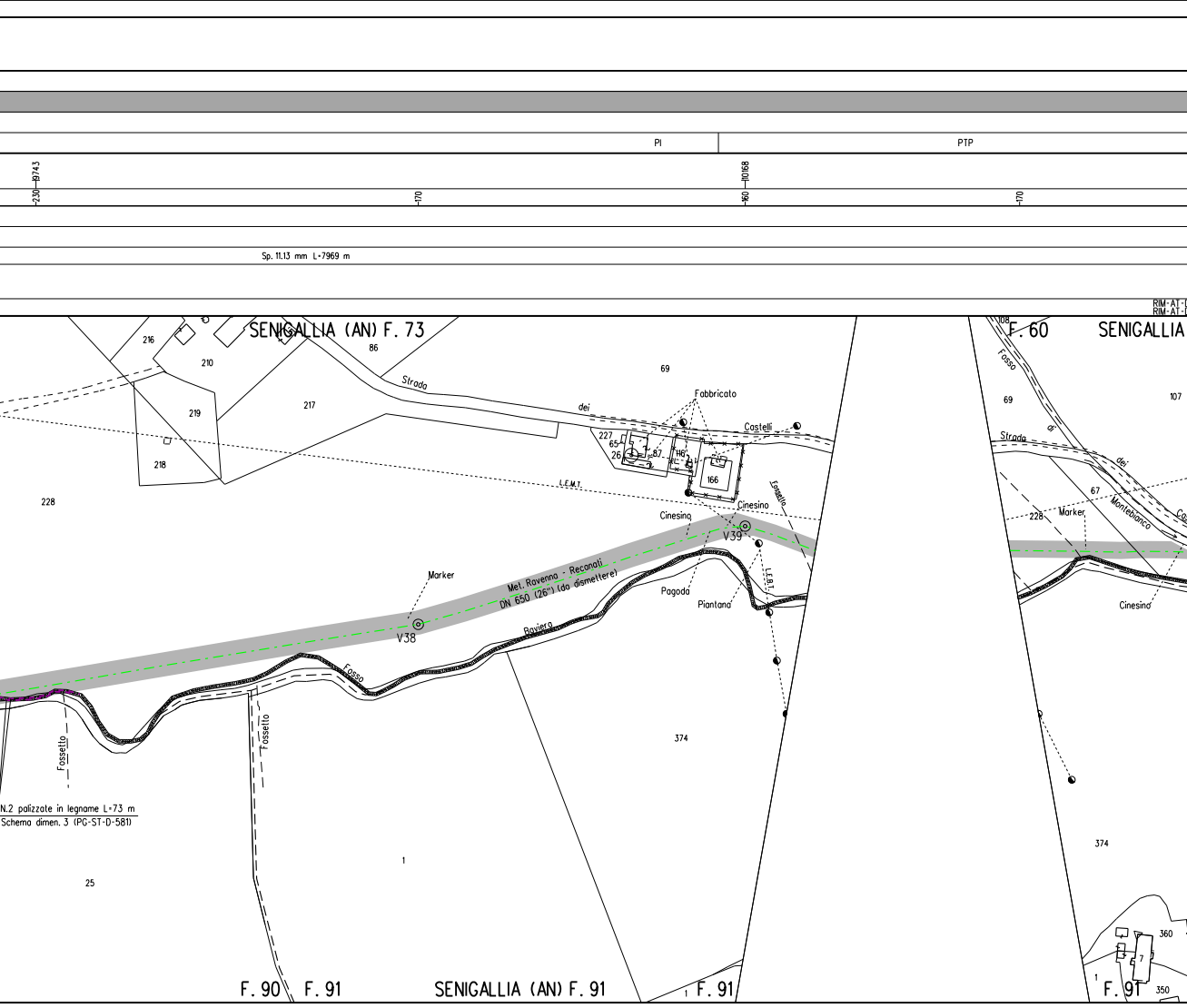
PI
PTP
9743
230
170
10168
160
170
Sp. 11.13 mm L=7969 m
RIM-AT-
RIM-AT-
SENIGALLIA (AN) F. 73
216
210
86
219
217
218
228
Strada
dei
Castelli
69
Fabbricato
227
65
26
87
116
166
L.E.M.T.
Fossetto
Cinesino
Cinesino
V39
Marker
V38
Met. Ravenna - Recanati
DN 650 (26") (da dismettere)
Pagoda
Piantana
L.E.B.T.
Baviera
Fosso
Fossetto
Fossetto
N.2 palizzate in legname L=73 m
Schema dimen. 3 (PG-ST-D-581)
25
1
374
F. 90
F. 91
SENIGALLIA (AN) F. 91
1
F. 91
108
F. 60
SENIGALLIA
Fosso
69
107
Strada
di
dei
Montebianco
67
228
Marker
Cinesino
374
360
7
1
F. 91
350

L=30.30 m
L=40.80 m
L=8.50 m

L=42.00 m
NO PISTA
L=22.00 m

NO PISTA | PTP | PI | NO PISTA | PTP | PTP | PI | PN | NO PISTA

10357
190
10641
10946

CUNICOLO IN CLS
L=16.00m

DN 750 Sp. 7.92 mm
L=30.30m

DN 750 Sp. 7.92 mm
L=40.80m

DN 750 Sp. 7.92 mm
L=8.50m

Sp. 11.13 mm L=7969 m

D-753
D-752
RIM-AT-6E-718
RIM-AT-D-753
RIM-AT-8E-719
RIM-AT-D-752
RIM-AT-6E-720
RIM-AT-D-757

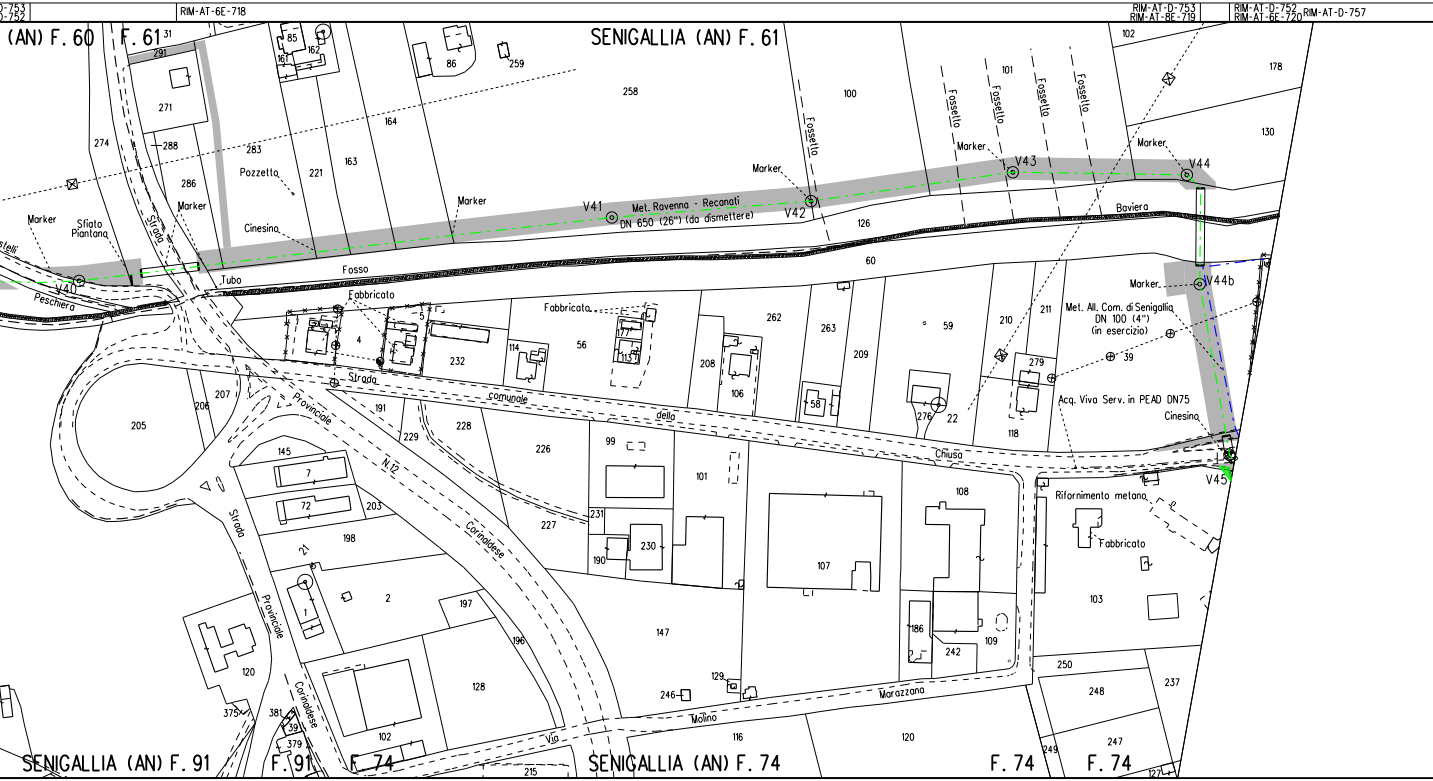
(AN) F. 60
F. 61
SENIGALLIA (AN) F. 61
SENIGALLIA (AN) F. 91
F. 91
F. 74
SENIGALLIA (AN) F. 74
F. 74
F. 74
Met. Ravenna - Recanati
DN 650 (26") (da dismettere)
V40
V41
V42
V43
V44
V44b
V45
Marker
Sfiato
Piantana
Pozzetto
Cinesino
Fossetto
Fosso
Tubo
Baviera
Pescheria
Strada
Strada comunale della Chiusa
Strada Provinciale N.12 Corinaldese
Fabbricato
Met. All. Com. di Senigallia
DN 100 (4")
(in esercizio)
Acq. Viva Serv. in PEAD DN75
Rifornimento metano
Via Molino Marazzana
291
271
274
288
283
286
221
163
164
85
161
162
86
259
258
100
101
102
178
130
126
60
4
5
232
114
56
177
113
208
106
262
263
209
59
210
211
279
39
58
276
22
118
205
207
206
191
229
228
226
99
101
145
7
72
203
198
21
2
1
197
196
227
231
230
190
107
108
186
242
109
103
147
129
246
120
375
381
39
379
102
128
116
120
215
250
248
237
247
249
127

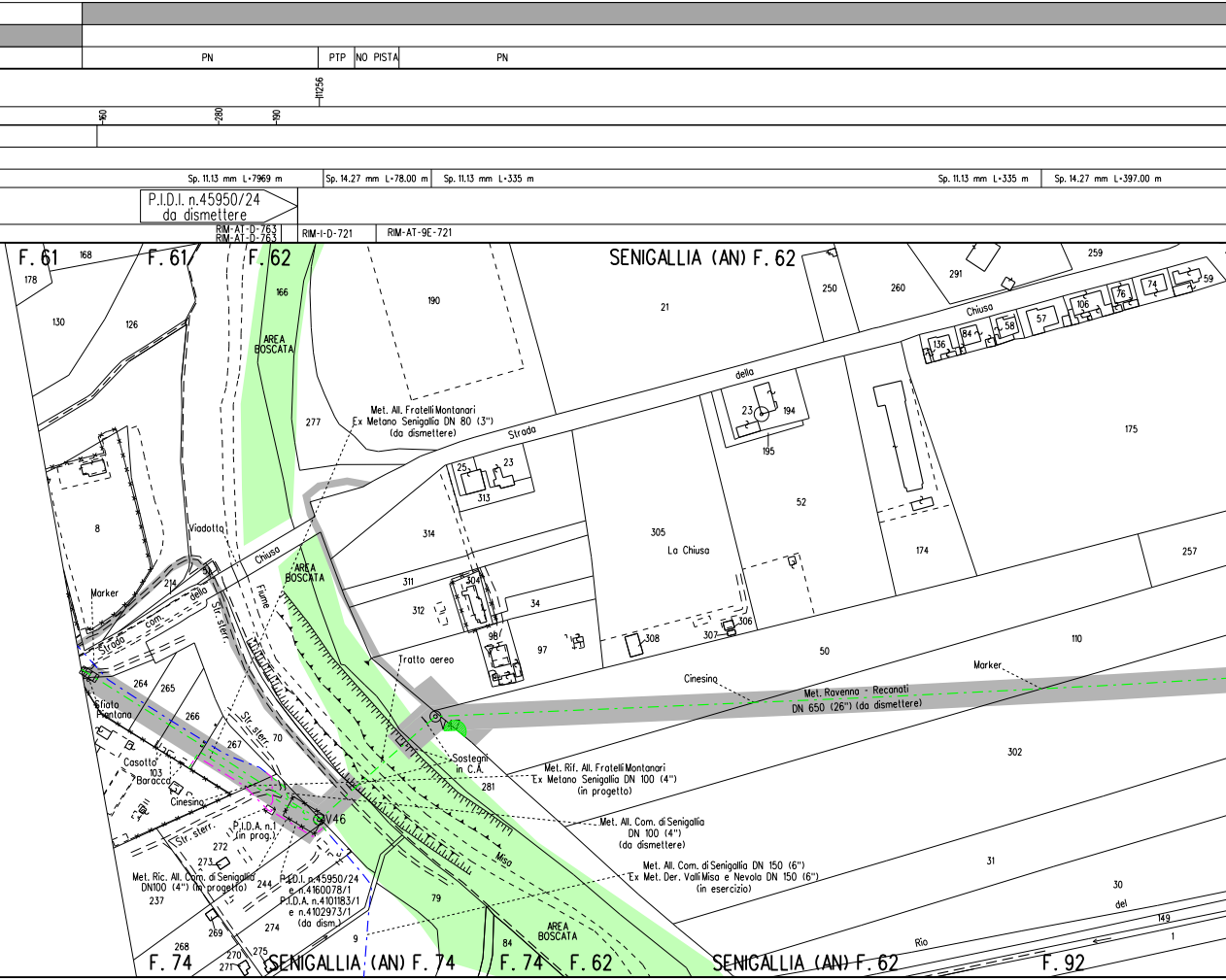

PN
PTP
NO PISTA
PN
11256
160
280
190
Sp. 11.13 mm L=7969 m
Sp. 14.27 mm L=78.00 m
Sp. 11.13 mm L=335 m
Sp. 11.13 mm L=335 m
Sp. 14.27 mm L=397.00 m
P.I.D.I. n.45950/24
da dismettere
RIM-AT-D-763
RIM-AT-D-763
RIM-I-D-721
RIM-AT-9E-721
F. 61
168
178
F. 61
F. 62
166
SENIGALLIA (AN) F. 62
190
21
250
260
291
259
74
59
76
106
57
58
84
136
Chiusa
della
Strada
130
126
AREA BOSCATA
277
Met. All. Fratelli Montanari
Ex Metano Senigallia DN 80 (3")
(da dismettere)
23
194
195
175
25
23
313
314
305
La Chiusa
52
174
257
8
Viadotto
Chiusa
AREA BOSCATA
Marker
214
della
Fiume
Str. sterr.
Strada com.
311
304
312
34
98
97
308
307
306
50
110
Marker
Cinesino
Met. Ravenna - Recanati
DN 650 (26") (da dismettere)
Tratto aereo
264
265
Sfiato
Piantana
266
267
70
Str. sterr.
Casotto
103
Baracca
Cinesino
Sostegni
in C.A.
281
Met. Rif. All. Fratelli Montanari
Ex Metano Senigallia DN 100 (4")
(in progetto)
302
V46
Met. All. Com. di Senigallia
DN 100 (4")
(da dismettere)
Misa
Str. sterr.
P.I.D.A. n.1
(in prog.)
272
273
Met. All. Com. di Senigallia DN 150 (6")
Ex Met. Der. Valli Misa e Nevola DN 150 (6")
(in esercizio)
31
Met. Ric. All. Com. di Senigallia
DN100 (4") (in progetto)
237
244
P.I.D.I. n.45950/24
e n.4160078/1
P.I.D.A. n.4101183/1
e n.4102973/1
(da dism.)
79
30
del
149
1
269
274
9
AREA BOSCATA
84
Rio
268
270
271
275
F. 74
SENIGALLIA (AN) F. 74
F. 74
F. 62
SENIGALLIA (AN) F. 62
F. 92

L=15.80 m

L=33.00 m

PN	NO PISTA	PN	PN	PI	NO PISTA	PN

11887

12368

150

DN 750 Sp. 7.92 mm L=15.80m

Sp. 14.27 mm L=397.00 m | Sp. 11.13 mm L=3656 m

RIM-AT-7E-722

RIM-AT-D-753

RIM-AT-D-752
RIM-AT-D-753

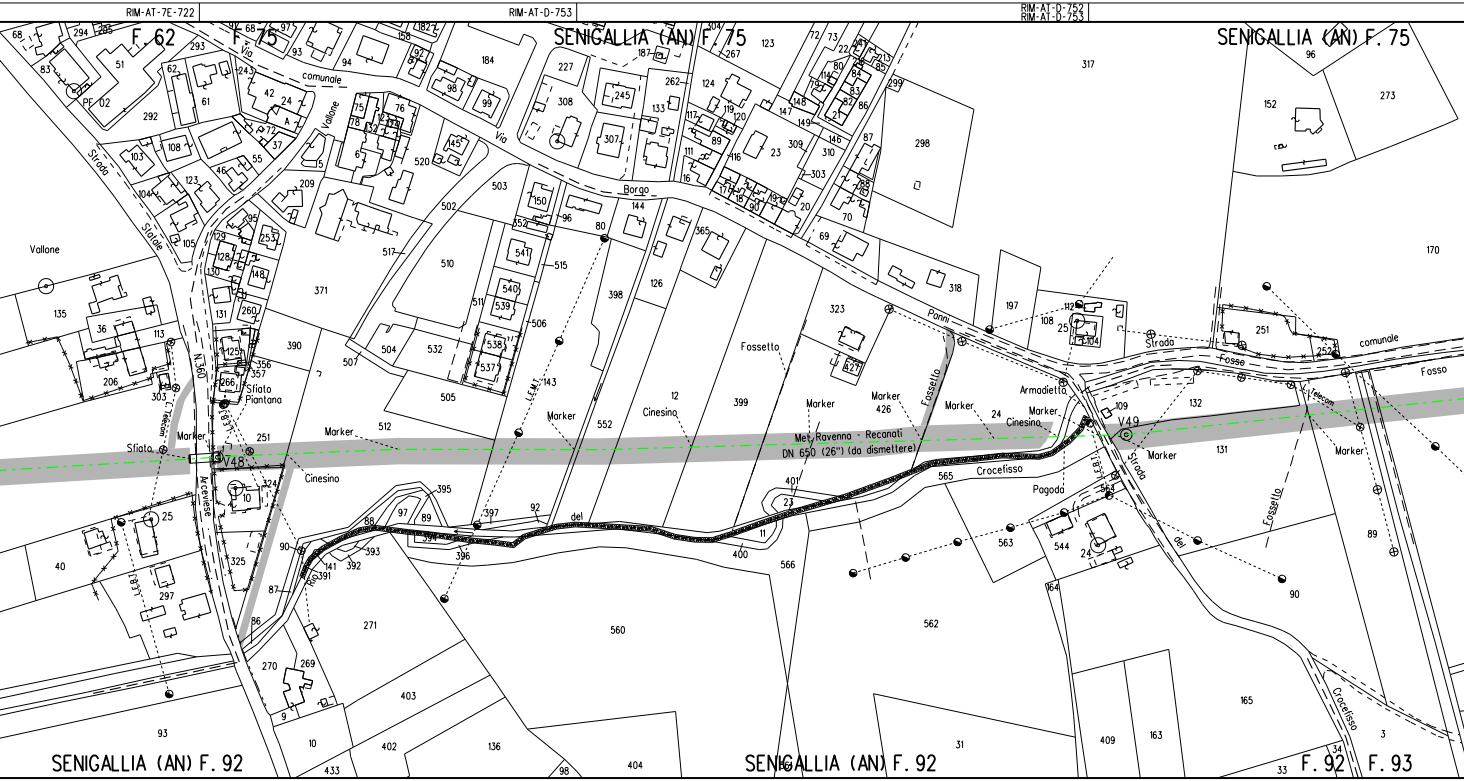
F. 62
F. 75
SENIGALLIA (AN) F. 75
SENIGALLIA (AN) F. 75
PF 02
Strada Statale
Vallone
Via comunale Vallone
Via Borgo Ponni
Strada comunale
Fosso
N.360
Arceviese
Sfiato
Sfiato Piantana
V48
V49
Marker
Cinesino
Fossetto
Met. Ravenna - Recanati
DN 650 (26") (da dismettere)
Crocefisso
Armadietto
Pagoda
Strada del Crocefisso
SENIGALLIA (AN) F. 92
SENIGALLIA (AN) F. 92
F. 92
F. 93

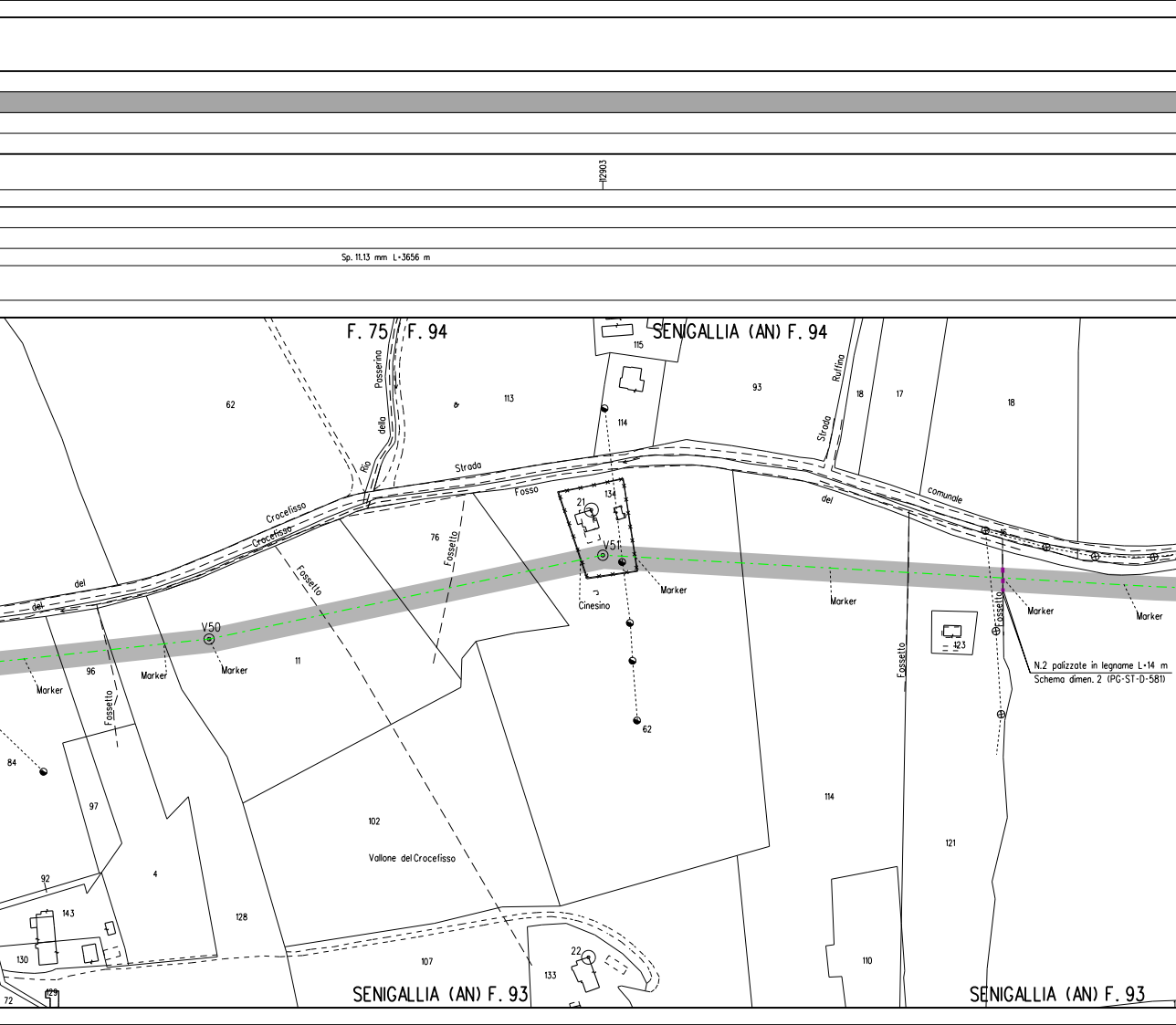
112903
Sp. 11.13 mm L=3656 m
F. 75
F. 94
SENIGALLIA (AN) F. 94
SENIGALLIA (AN) F. 93
SENIGALLIA (AN) F. 93
Rio della Passerina
Strada Ruffina
Strada del Fosso del Crocefisso
Strada comunale del Crocefisso
Fossetto
Fossetto
Fossetto
Fossetto
Fossetto
Vallone del Crocefisso
Cinesino
V50
V51
Marker
Marker
Marker
Marker
Marker
Marker
Marker
N.2 palizzate in legname L=14 m
Schema dimen. 2 (PG-ST-D-581)
62
113
115
114
93
18
17
18
134
21
76
11
96
84
97
102
4
92
143
130
128
107
22
133
129
72
114
121
123
110
62
16

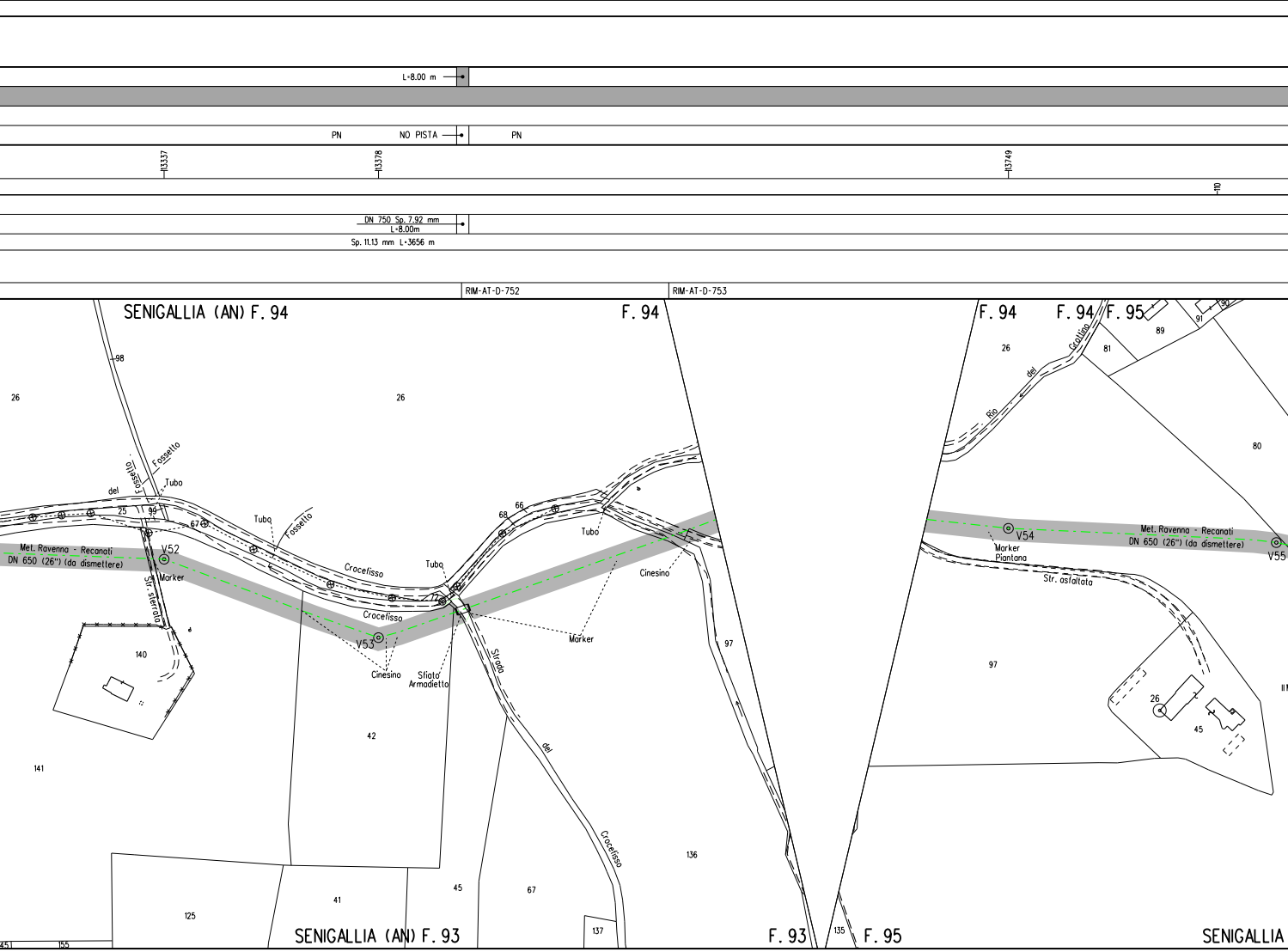

L=8.00 m
PN
NO PISTA
PN
13337
13378
13749
110
DN 750 Sp. 7.92 mm
L=8.00m
Sp. 11.13 mm L=3656 m
RIM-AT-D-752
RIM-AT-D-753
SENIGALLIA (AN) F. 94
F. 94
F. 94
F. 94
F. 95
98
26
26
26
Fossetto
Fossetto
Fossetto
Tubo
Tubo
Tubo
Tubo
del
25
99
67
66
68
72
Met. Ravenna - Recanati
DN 650 (26") (da dismettere)
V52
Marker
Str. sterrato
Crocefisso
Crocefisso
V53
Cinesino
Sfiato
Armadietto
Marker
Cinesino
Strada
del
Crocefisso
140
141
42
97
136
41
45
67
125
137
155
451
Rio
del
Grottino
81
89
91
90
80
V54
Marker
Piantana
Met. Ravenna - Recanati
DN 650 (26") (da dismettere)
V55
Str. asfaltata
97
26
45
SENIGALLIA (AN) F. 93
F. 93
135
F. 95
SENIGALLIA

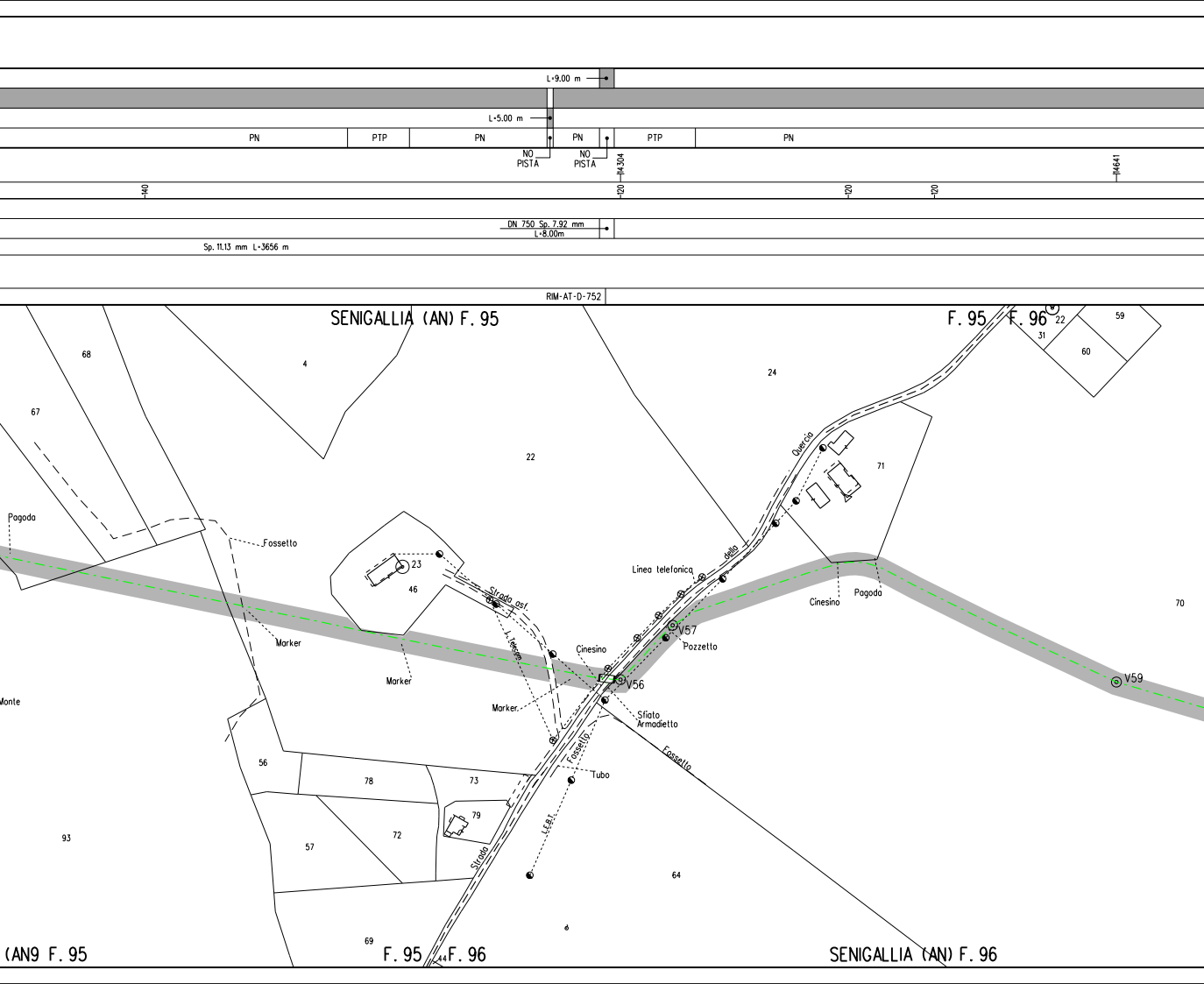
L=9.00 m
L=5.00 m
PN
PTP
PN
PN
PTP
PN
NO PISTA
NO PISTA
14304
14641
140
120
120
120
DN 750 Sp. 7.92 mm
L=8.00m
Sp. 11.13 mm L=3656 m
RIM-AT-D-752
SENIGALLIA (AN) F. 95
F. 95
F. 96
22
59
31
60
68
4
24
67
22
71
Quercia
della
Pagoda
Fossetto
23
46
Linea telefonica
Strada asf.
L. Telecom
Cinesino
V57
Pozzetto
Cinesino
Pagoda
70
Marker
Marker
Cinesino
V56
V59
Monte
Marker
Sfiato
Armadietto
Fossetto
Fossetto
56
78
73
Tubo
79
L.E.B.T.
93
57
72
Strada
64
69
(AN9 F. 95
F. 95
F. 96
44
SENIGALLIA (AN) F. 96

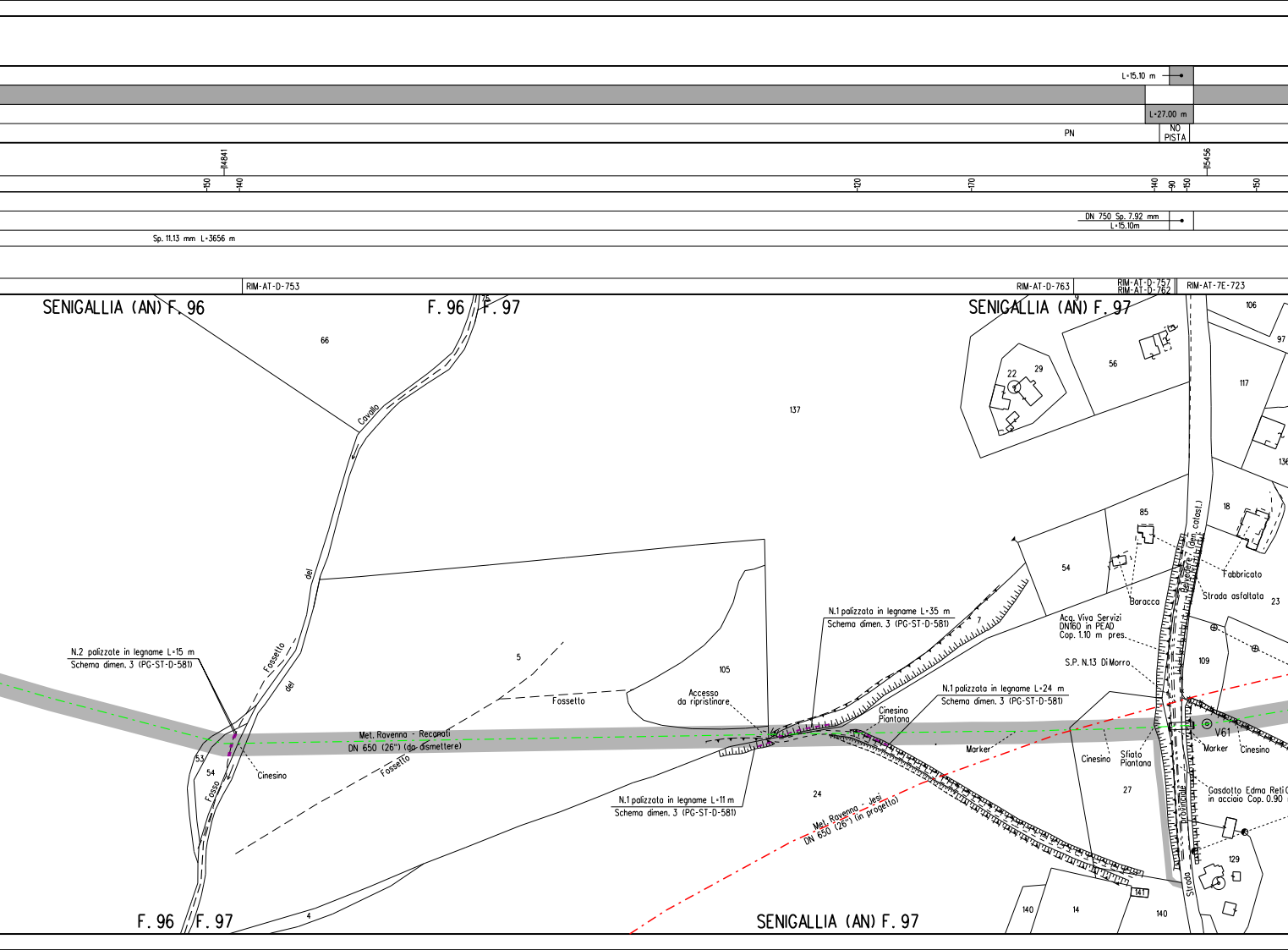
L=15.10 m
L=27.00 m
PN
NO PISTA
14841
15456
150
140
120
170
140
90
150
150
DN 750 Sp. 7.92 mm
L=15.10m
Sp. 11.13 mm L=3656 m
RIM-AT-D-753
RIM-AT-D-763
RIM-AT-D-757
RIM-AT-D-762
RIM-AT-7E-723
SENIGALLIA (AN) F. 96
F. 96
F. 97
SENIGALLIA (AN) F. 97
75
9
66
137
106
97
22
29
56
117
136
18
85
54
23
109
27
129
141
140
14
140
7
5
105
24
53
54
4
Cavallo
del
Fossetto
del
Fosso
Fossetto
Fossetto
Fabbricato
Strada asfaltata
Baracca
Belvedere (den. catast.)
Acq. Viva Servizi
DN160 in PEAD
Cop. 1.10 m pres.
S.P. N.13 Di Morro
N.1 palizzata in legname L=35 m
Schema dimen. 3 (PG-ST-D-581)
N.2 palizzate in legname L=15 m
Schema dimen. 3 (PG-ST-D-581)
N.1 palizzata in legname L=24 m
Schema dimen. 3 (PG-ST-D-581)
N.1 palizzata in legname L=11 m
Schema dimen. 3 (PG-ST-D-581)
Accesso
da ripristinare
Met. Ravenna - Recanati
DN 650 (26") (da dismettere)
Met. Ravenna - Jesi
DN 650 (26") (in progetto)
Cinesino
Cinesino
Piantana
Marker
Cinesino
Sfiato
Piantana
V61
Marker
Cinesino
Gasdotto Edma Reti
in acciaio Cop. 0.90
Strada Provinciale

PN

115728

070

140

Sp. 11.13 mm L=3656 m

TRATTO DI TUBAZIONE ESISTENTE DA MANTENERE IN ESERCIZIO L=896.36 m

RIM-AT-D-757

RIM-AT-D-752

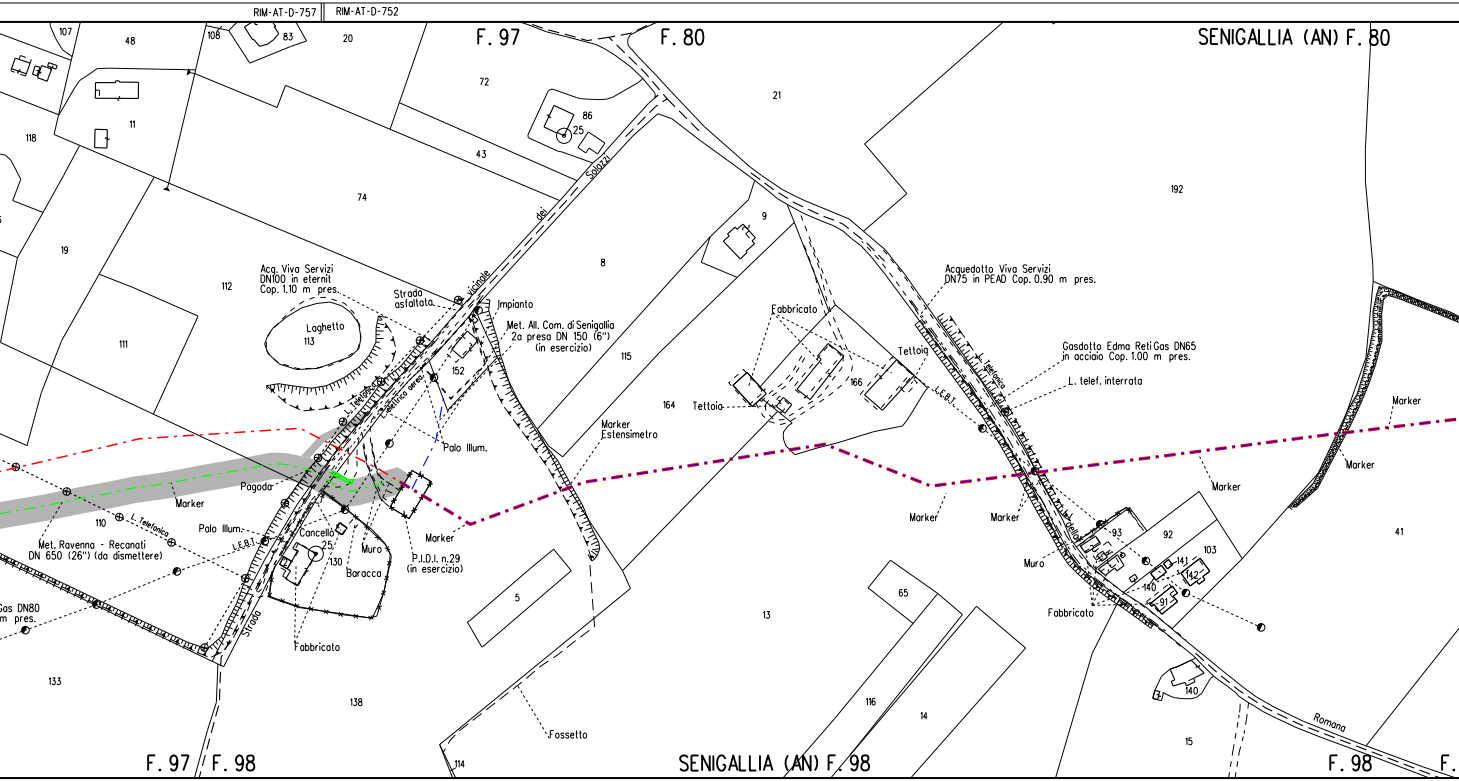
F. 97
F. 80
SENIGALLIA (AN) F. 80
107
48
108
83
20
72
86
25
21
118
11
43
74
Salazzi
dei
vicinale
192
9
8
19
112
Acq. Viva Servizi
DN100 in eternit
Cop. 1.10 m pres.
Strada
asfaltata
Impianto
Met. All. Com. di Senigallia
2a presa DN 150 (6")
(in esercizio)
Laghetto
113
152
115
111
L. Telefonica
L. elettrica aerea
Fabbricato
Tettoia
166
164
Tettoio
Acquedotto Viva Servizi
DN75 in PEAD Cop. 0.90 m pres.
L. Telefonica
L.E.B.T.
Gasdotto Edma RetiGas DN65
in acciaio Cop. 1.00 m pres.
L. telef. interrata
Marker
Palo Illum.
Marker
Estensimetro
Pagoda
Marker
110
L. Telefonica
Palo Illum.
L.E.B.T.
Cancello
25
130
Muro
Baracca
Met. Ravenna - Recanati
DN 650 (26") (da dismettere)
Gas DN80
m pres.
Marker
P.I.D.I. n.29
(in esercizio)
Marker
Marker
Marker
Marker
Marker
della
93
92
103
141
142
140
91
41
Muro
Fabbricato
Strada
Fabbricato
5
13
65
133
138
116
14
140
15
Romana
Fossetto
114
F. 97
F. 98
SENIGALLIA (AN) F. 98
F. 98
F.

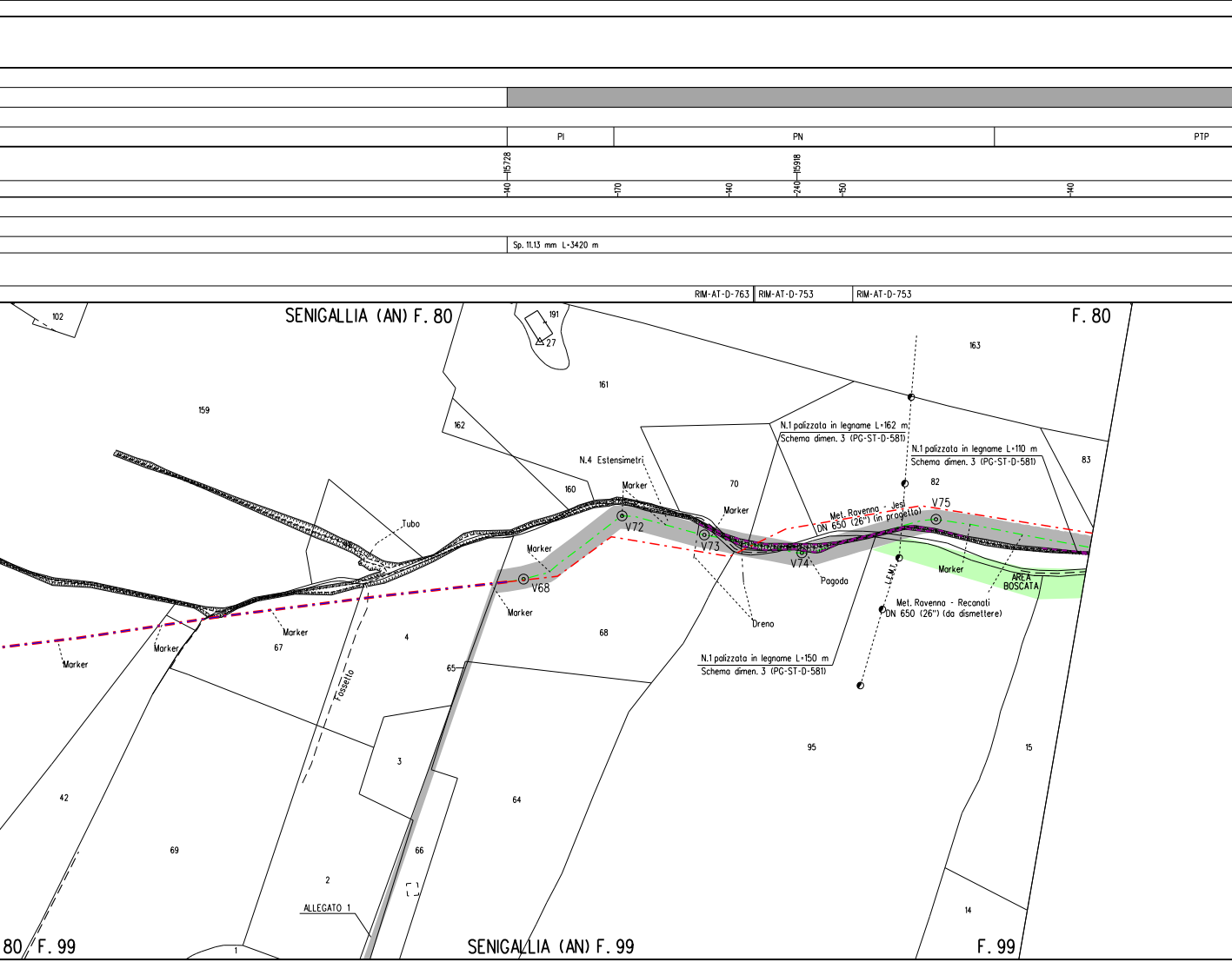
PI
PN
PTP
115728
115918
140
170
140
240
150
140
Sp. 11.13 mm L=3420 m
RIM-AT-D-763
RIM-AT-D-753
RIM-AT-D-753
SENIGALLIA (AN) F. 80
F. 80
102
191
27
163
161
159
162
83
N.4 Estensimetri
N.1 palizzata in legname L=162 m
Schema dimen. 3 (PG-ST-D-581)
N.1 palizzata in legname L=110 m
Schema dimen. 3 (PG-ST-D-581)
160
Marker
70
82
Tubo
Marker
V75
Met. Ravenna - Jesi
DN 650 (26") (in progetto)
V72
Marker
V73
V74
Pagoda
V68
Marker
L.E.M.T.
Marker
AREA
BOSCATA
Met. Ravenna - Recanati
DN 650 (26") (da dismettere)
Marker
Dreno
Marker
Marker
67
4
68
Marker
N.1 palizzata in legname L=150 m
Schema dimen. 3 (PG-ST-D-581)
65
Tossello
95
15
3
42
64
69
66
2
14
ALLEGATO 1
1
80
F. 99
SENIGALLIA (AN) F. 99
F. 99

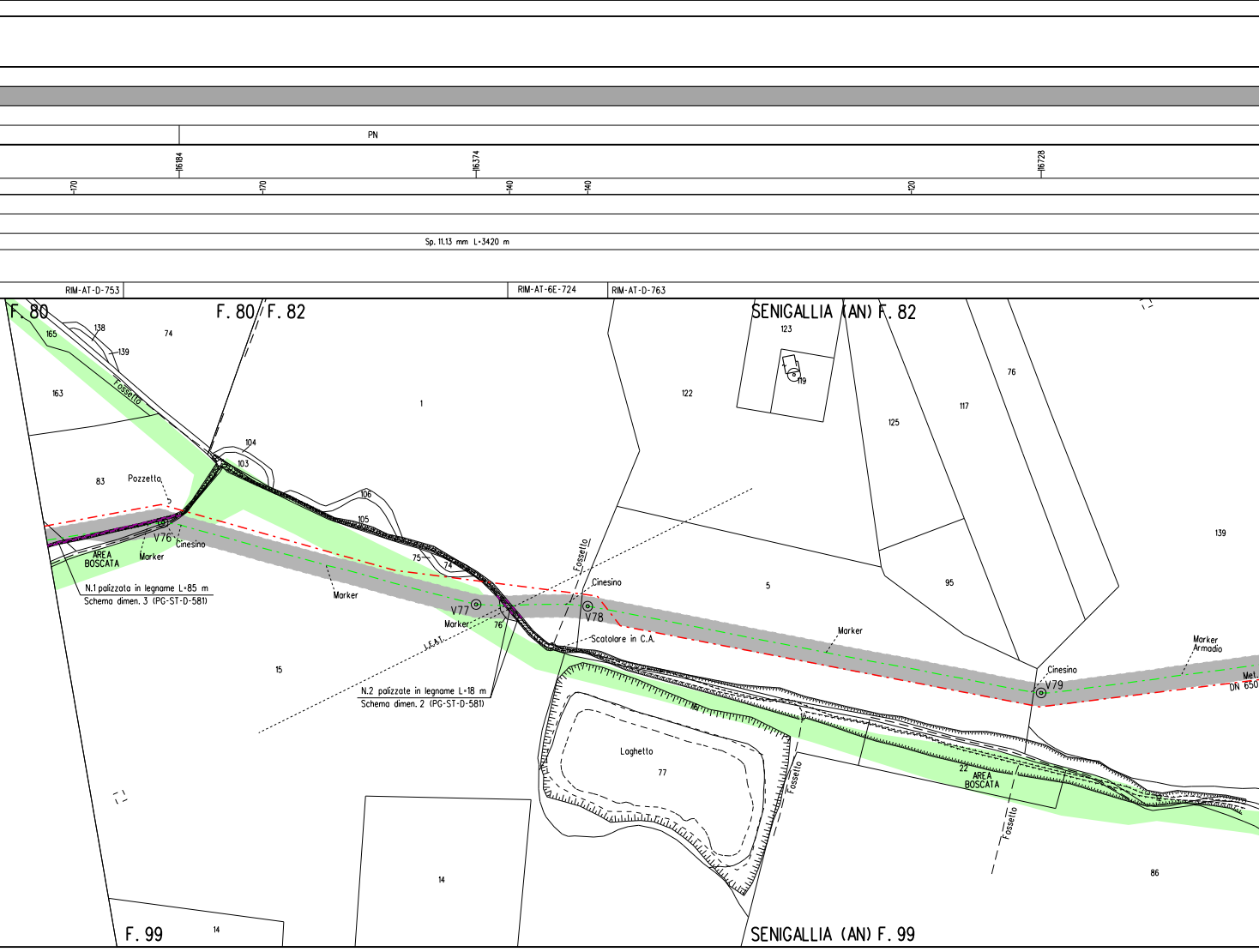
PN
16184
16374
16728
170
170
140
140
120
Sp. 11.13 mm L=3420 m
RIM-AT-D-753
RIM-AT-6E-724
RIM-AT-D-763
F. 80
F. 80/F. 82
SENIGALLIA (AN) F. 82
165
138
139
74
163
Fossetto
1
122
123
119
125
117
76
104
103
106
105
83
Pozzetto
V76
Cinesino
AREA BOSCATA
Marker
N.1 palizzata in legname L=85 m
Schema dimen. 3 (PG-ST-D-581)
Marker
75
74
V77
Marker
76
Fossetto
Cinesino
V78
Scatolare in C.A.
5
95
Marker
139
Cinesino
V79
Marker
Armadio
Met.
DN 650
LE.A.I.
15
N.2 palizzate in legname L=18 m
Schema dimen. 2 (PG-ST-D-581)
18
Laghetto
77
Fossetto
22
AREA BOSCATA
Fossetto
86
14
F. 99
14
SENIGALLIA (AN) F. 99

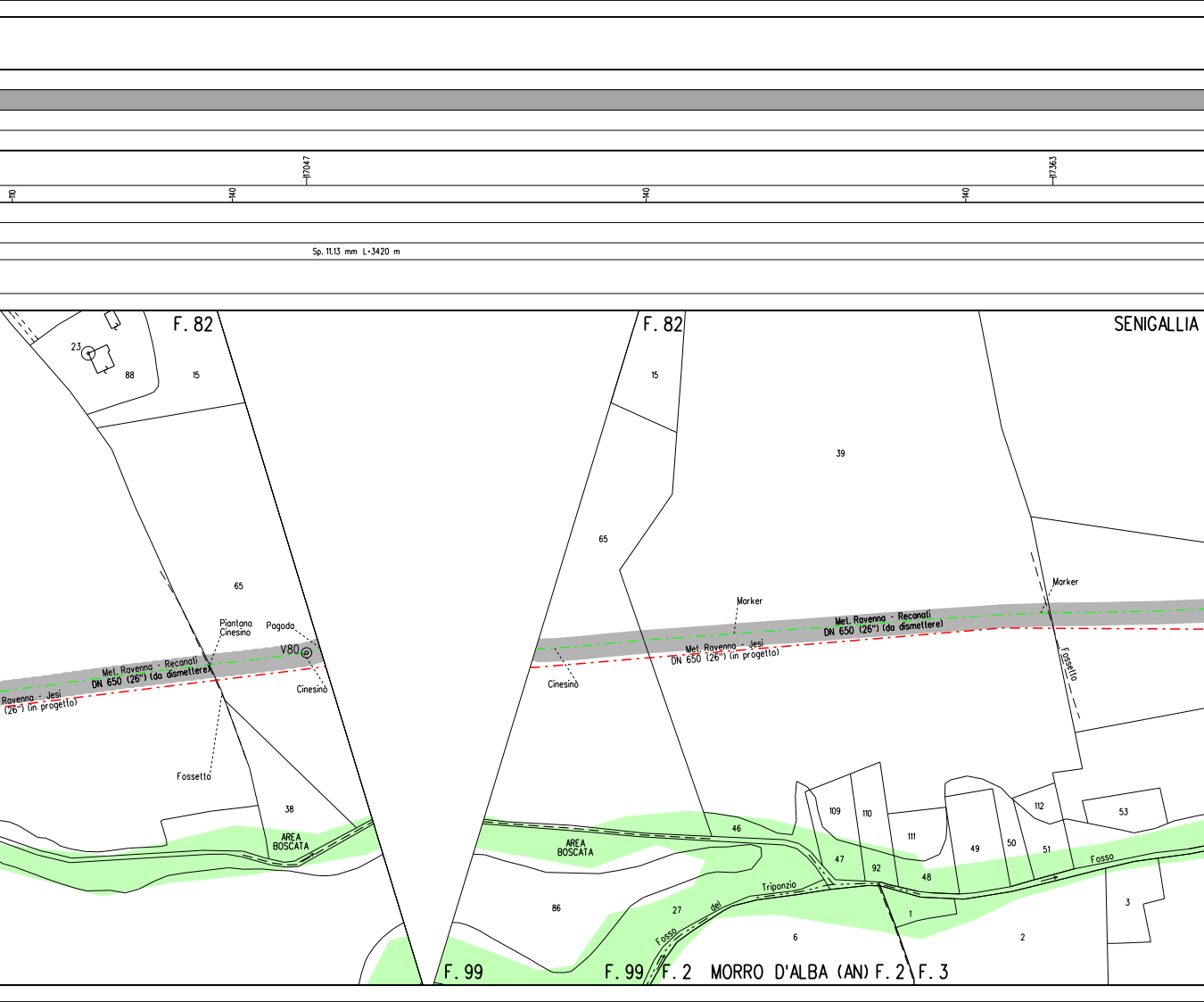
110
140
17047
140
140
17363
Sp. 11.13 mm L=3420 m
F. 82
23
88
15
65
Piantana
Cinesino
Pagoda
V80
Cinesino
Met. Ravenna - Recanati
DN 650 (26") (da dismettere)
Ravenna - Jesi
(26") (in progetto)
Fossetto
38
AREA
BOSCATA
F. 82
15
39
65
Marker
Met. Ravenna - Recanati
DN 650 (26") (da dismettere)
Met. Ravenna - Jesi
DN 650 (26") (in progetto)
Cinesino
Marker
Fossetto
SENIGALLIA
AREA
BOSCATA
46
86
27
Fosso del Triponzio
6
109
110
111
47
92
48
1
49
50
51
112
53
Fosso
3
2
F. 99
F. 99
F. 2
MORRO D'ALBA (AN)
F. 2
F. 3

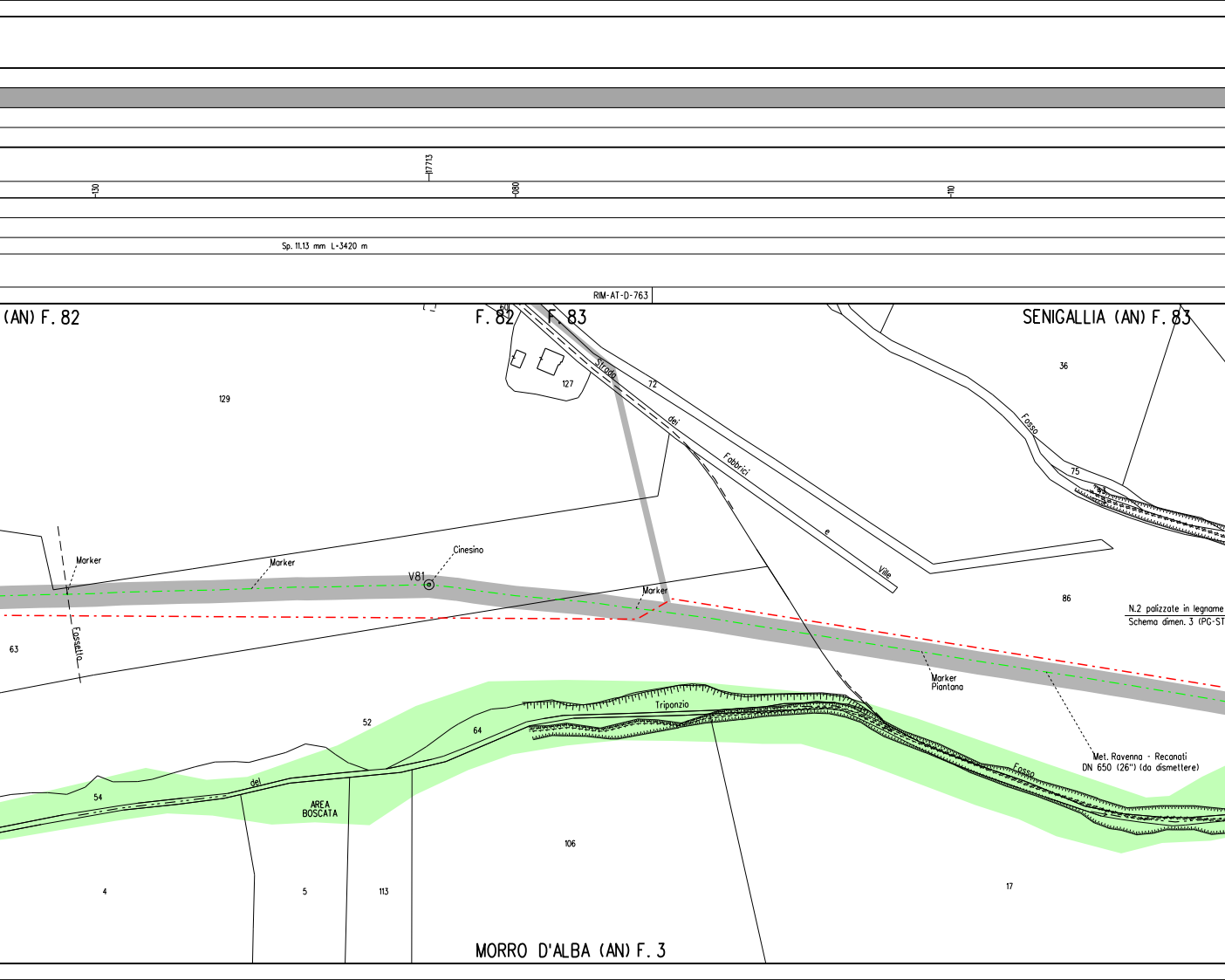
130
17713
080
110
Sp. 11.13 mm L=3420 m
RIM-AT-D-763
(AN) F. 82
F. 82
F. 83
SENIGALLIA (AN) F. 83
60
127
129
Strada
72
dei
Fabbrici
e
Ville
36
Fosso
75
Marker
Marker
Cinesino
V81
Marker
Fossetta
63
86
N.2 palizzate in legname
Schema dimen. 3 (PG-ST
Marker
Piantana
Met. Ravenna - Reconati
DN 650 (26") (da dismettere)
52
64
Triponzio
Fosso
54
del
AREA
BOSCATA
106
4
5
113
17
MORRO D'ALBA (AN) F. 3

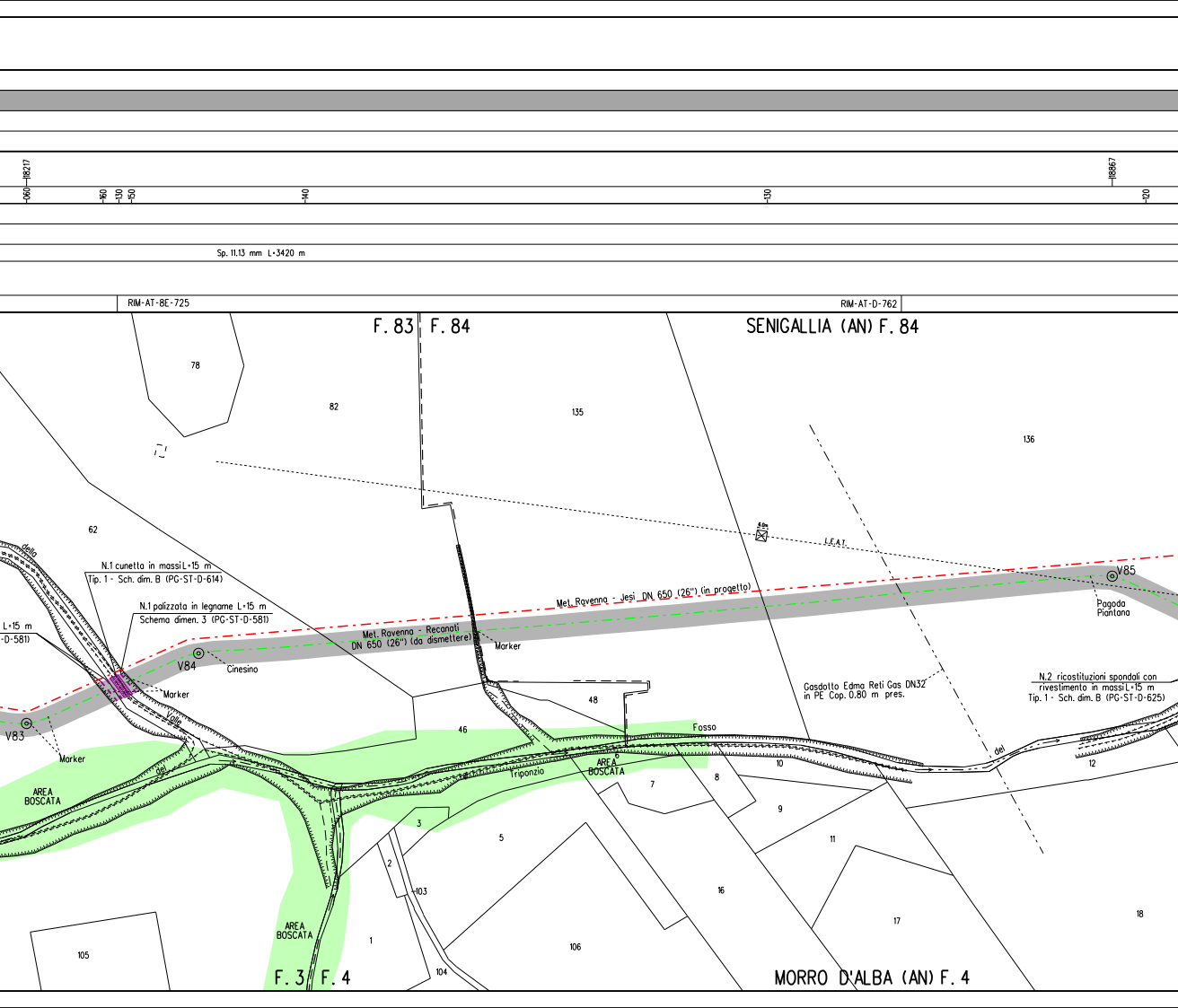
18217
060
160
130
150
140
130
18867
120
Sp. 11.13 mm L=3420 m
RIM-AT-8E-725
RIM-AT-D-762
F. 83
F. 84
SENIGALLIA (AN) F. 84
78
82
135
136
62
della
N.1 cunetta in massi L=15 m
Tip. 1 - Sch. dim. B (PG-ST-D-614)
N.1 palizzata in legname L=15 m
Schema dimen. 3 (PG-ST-D-581)
L=15 m
-D-581)
Met. Ravenna - Jesi DN 650 (26") (in progetto)
Met. Ravenna - Recanati
DN 650 (26") (da dismettere)
Marker
V84
Cinesino
Marker
V83
Marker
Valle
L.E.A.T.
V85
Pagoda
Piantana
Gasdotto Edma Reti Gas DN32
in PE Cop. 0.80 m pres.
N.2 ricostituzioni spondali con
rivestimento in massi L=15 m
Tip. 1 - Sch. dim. B (PG-ST-D-625)
48
46
Fosso
AREA
BOSCATA
del
Triponzio
AREA
BOSCATA
6
7
8
10
del
12
3
5
9
11
2
103
16
17
18
AREA
BOSCATA
1
105
106
104
F. 3
F. 4
MORRO D'ALBA (AN) F. 4

ALLEGATO 1

PN	PI

19147

120

Sp. 11.13 mm L=3420 m

RIM-AT-6E-726

RIM-AT-D-763

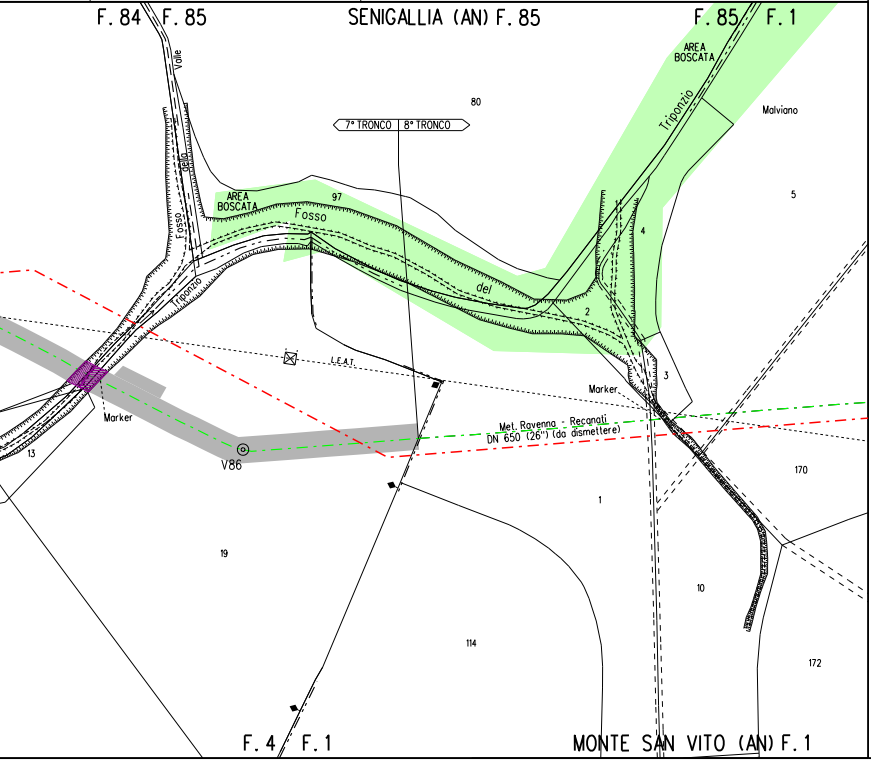
F. 84
F. 85
SENIGALLIA (AN) F. 85
F. 85
F. 1
AREA BOSCATA
Triponzio
Malviano
80
7° TRONCO
8° TRONCO
Valle
della
Fosso
AREA BOSCATA
97
Fosso
Triponzio
del
5
4
2
3
L.E.A.T.
Marker
Marker
V86
13
Met. Ravenna - Recanati
DN 650 (26") (da dismettere)
170
1
19
10
114
172
F. 4
F. 1
MONTE SAN VITO (AN) F. 1

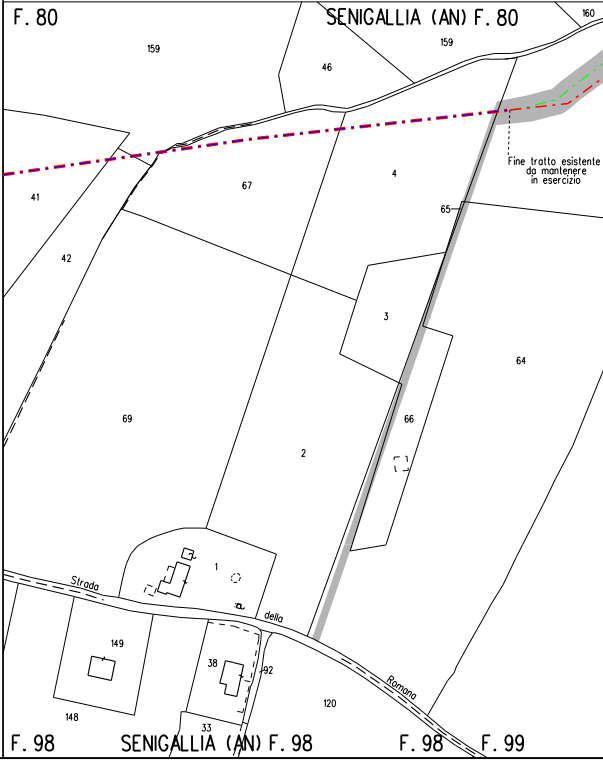
F. 80
SENIGALLIA (AN) F. 80
160
159
159
46
Fine tratto esistente da mantenere in esercizio
41
67
4
65
42
3
64
69
66
2
1
Strada
della
Romana
149
38
92
148
120
33
F. 98
SENIGALLIA (AN) F. 98
F. 98
F. 99

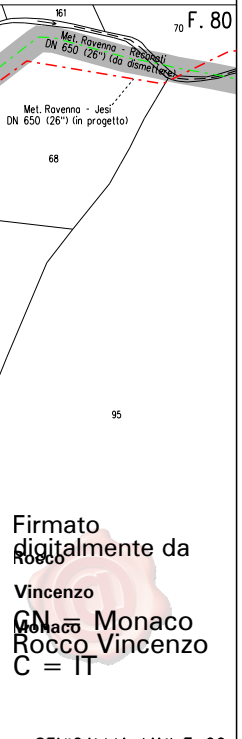
161
70 F. 80
Met. Ravenna - Recanati
DN 650 (26") (da dismettere)
Met. Ravenna - Jesi
DN 650 (26") (in progetto)
68
95

Firmato digitalmente da Monaco Rocco Vincenzo
CN = Monaco Rocco Vincenzo
C = IT

SENIGALLIA (AN) F. 99

LEGENDA

SIMBOLOGIA DI LINEA

Metanodotto Ravenna – Recanati DN 650 (26") in dismissione

Condotta in tubo di protezione

Cunicolo

Condotte derivate in dismissione

Metanodotto Ravenna – Jesi DN 650 (26") in progetto

Metanodotti SRG in esercizio, tratto dove posare solo il cavo telecomando

Condotte derivate in progetto

Metanodotti in esercizio

Altri metanodotti in progetto

▨	Area di passaggio dismissione
PN	Pista normale
PI	Pista invertita (contro senso gas)
PR	Pista ristretta
PTP	Pista tratto particolare
▨	Piante da salvaguardare

Quando non e' possibile accedere alle aree di lavoro dalla viabilita' pubblica usufruire degli accessi utilizzati per la costruzione del nuovo metanodotto.

NOTE:

1. In corrispondenza di parallelismi e/o interferenze dell'area di passaggio con linee elettriche aeree, l'appaltatore dovra' procedere all'esatta determinazione dell'altezza dei conduttori e del loro voltaggio in modo da poter adottare i necessari provvedimenti di sicurezza propedeutici alla esecuzione dei lavori di rimozione.
2. Prima di procedere con l'esecuzione degli scavi per la rimozione del metanodotto e' necessario accertare l'esatta ubicazione plano-altimetrica di tutti i servizi interrati interferenti. L'indagine andra' svolta mediante l'esecuzione di saggi a mano ed alla presenza di rappresentanti dell'ente proprietario.
3. La stima delle opere di regimazione delle acque superficiali (Scoline presidiate con materiale lapideo o con opere in legname), delle opere di drenaggio, nonche' degli interventi finalizzati al mero ripristino delle opere esistenti e' da intendersi "di massima" e potra' essere modificata e/o integrata in corso di esecuzione dei lavori. In particolare l'esatta ubicazione delle opere di regimazione superficiali e di drenaggio sara' definita in corso di esecuzione lavori.
4. E'previsto il ripristino, secondo la geometria e la tipologia preesistenti dei muri di modeste dimensioni, canalette e/o opere di regimazione superficiale delle acque, non censiti nel presente elaborato.
5. Nel presente elaborato non sono stati indicati i diaframmi in sacchetti le opere di modeste dimensioni e le aree da sottoporre ad inerbimento forzato ed ad interventi di ripristino di tipo vegetazionale.
6. Le opere di regimazione idraulica sono state previste per i principali attraversamenti di corsi d'acqua. Per il loro dimensionamento e per i particolari costruttivi si rimanda agli elaborati grafici di progetto.

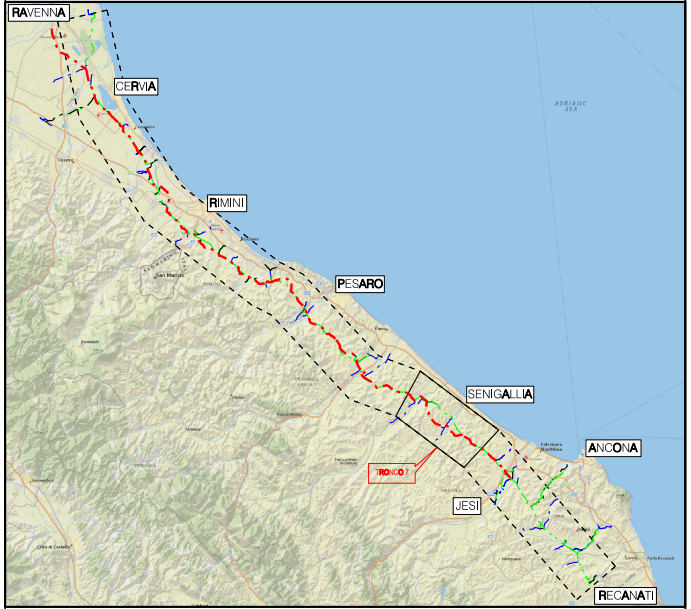
RAVENNA
CERVIA
RIMINI
PESARO
SENIGALLIA
ANCONA
JESI
RECANATI
TRONCO 7
ADRIATIC SEA

COROGRAFIA Scala 1:500.000

Nei Comuni di SAN COSTANZO, TRE CASTELLI (SEZ. MONTERADO), MONTEPORZIO, TRE CASTELLI (SEZ. CASTEL COLONNA), SENIGALLIA, MORRO D'ALBA, MONTE SAN VITO

Rev.	DATA	DESCRIZIONE	ELABORATO	VERIFICATO	APPROVATO AUTORIZZATO
1	Ott. 2020	AGGIORNATE COMPETENZE – VALIDO PER APPALTO	V. PIRRERA	F. MARCHETTI	V. FORLIVESI G. GIOVANNINI
0	Giu. 2020	EMISSIONE PER APPALTO	V. PIRRERA	F. MARCHETTI	V. FORLIVESI G. GIOVANNINI

PROPRIETARIO
snam

PROGETTISTA
TechnipFMC
Rif.TPIDL: 081400C-907-DW-3252-565
TECHNIP ITALY DIREZIONE LAVORI S.p.A.

COMMESSA NR/17350/R-L01

CODICE TEC. 9112591 9112592

DISMISSIONE METANODOTTO RAVENNA - RECANATI
7° TR: DA F. METAURO A F. CESANO
DA F. CESANO A LA ROMANA
DN 650 (26")

PLANIMETRIA CATASTALE/MECCANIZZATA
CON AREE OCCUPAZIONE LAVORI

DIS. N. RIM-PL-65E-710

REVISIONE 1

FG. 1 DI 1

SCALA 1:2000