RIPRISTINI	OPERE COMPLEMENTARI IN PROGETTO	
DISMISSIONI	TUBO DI PROTEZIONE INERTIZZATO	L=10.00 m
	RIMOZIONE METANODOTTO	
	METANODOTTO INERTIZZATO	NO PISTA
	AREA DI PASSAGGIO	PN PN PN
SITUAZIONE AS-BUILT	PROGRESSIVE	1000 1028 1028
	PROFONDITA' DI INTERRAMENTO	210 170 180
	PROTEZIONI MECCANICHE (CUNICOLI, GUNITE, ECC...)	
	TUBO DI PROTEZIONE E LUNGHEZZE	DN 750 Sp. 7.92 mm L=10.00m
	TIPO TUBAZIONE E LUNGHEZZE	Sp. 11.13 mm L=28 m Sp. 11.13 mm L=1419 m
	PUNTO DI INTERCETTAZIONE DI LINEA	TRATTO DI TUBAZIONE ESISTENTE DA MANTENERE IN ES
	DISEGNI DI RIFERIMENTO AS-BUILT	RIM-AT-D-650 RIM-AT-D-664 RIM-AT-D-658

CONFINI AMMINISTRATIVI

DATI CARATTERISTICI

DATI DI ESERCIZIO (C.P.I.)

PRESSIONE MASSIMA DI ESERCIZIO MOP 70 bar

DATI GENERALI

DN	650	SP	11.13	20199m
DN	650	SP	21.49	41m

LUNGHEZZA TOTALE
TUBAZIONE DA DISMETTERE 20240.00 m

FASE EMISSIONE PER APPALTO

PLANIMETRIA 1:2000

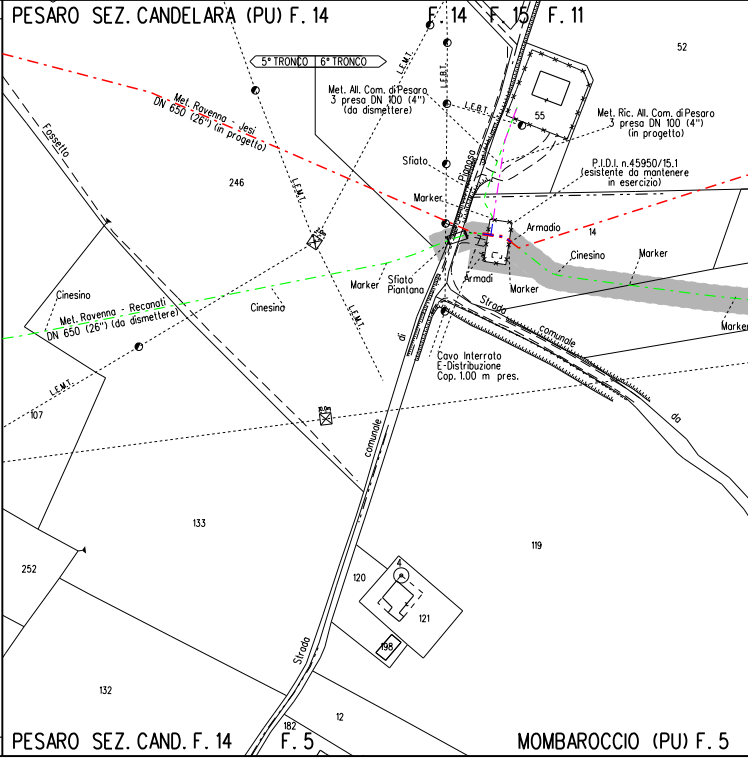

PESARO SEZ. CANDELARA (PU) F. 14
F. 14
F. 15
F. 11
52
5° TRONCO
6° TRONCO
L.E.M.T.
L.E.B.T.
Met. All. Com. di Pesaro
3 presa DN 100 (4")
(da dismettere)
Met. Ravenna - Jesi
DN 650 (26") (in progetto)
Fossetto
55
Met. Ric. All. Com. di Pesaro
3 presa DN 100 (4")
(in progetto)
Sfiato
Pignoso
P.I.D.I. n.45950/15.1
(esistente da mantenere
in esercizio)
246
Marker
Armadio
14
Cinesino
Marker
Cinesino
Met. Ravenna - Reconati
DN 650 (26") (da dismettere)
Cinesino
Marker
Sfiato
Piantana
Armadi
Marker
Strada
comunale
Marker
di
Cavo Interrato
E-Distribuzione
Cop. 1.00 m pres.
107
da
comunale
133
119
252
120
121
198
Strada
132
12
182
PESARO SEZ. CAND. F. 14
F. 5
MOMBAROCCIO (PU) F. 5

CONFINI AMMINISTRATIVI

Il presente disegno e' di proprieta' aziendale - La Societa' tutelera' i propri diritti a termine di legge.

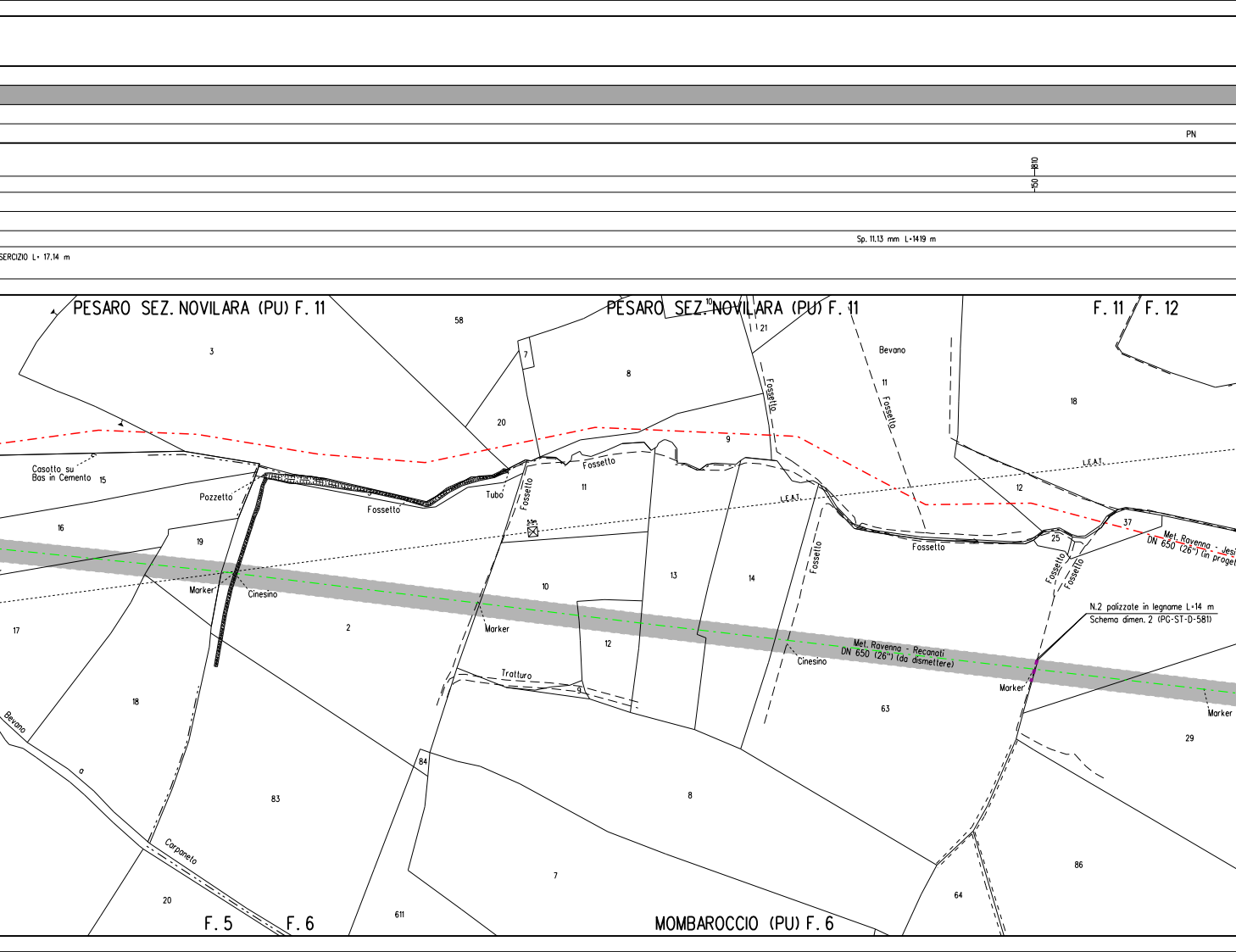
PN
150
810
Sp. 11.13 mm L=1419 m
SERCIZIO L= 17.14 m
PESARO SEZ. NOVILARA (PU) F. 11
PESARO SEZ. NOVILARA (PU) F. 11
F. 11 / F. 12
58
3
7
8
10
21
Bevano
11
Fossetto
Fossetto
18
20
9
Casotto su
Bas in Cemento
15
Pozzetto
Fossetto
Tubo
Fossetto
11
L.E.A.T.
L.E.A.T.
12
Fossetto
25
37
Met. Ravenna - Jesi
DN 650 (26") (in proget
16
19
Fossetto
Fossetto
Fossetto
13
14
10
Marker
Cinesino
17
2
Marker
12
N.2 palizzate in legname L=14 m
Schema dimen. 2 (PG-ST-D-581)
Met. Ravenna - Recanati
DN 650 (26") (da dismettere)
Cinesino
Tratturo
9
Marker
Marker
63
29
18
Bevano
a
83
84
8
Carpaneto
7
86
64
20
611
F. 5
F. 6
MOMBAROCCIO (PU) F. 6

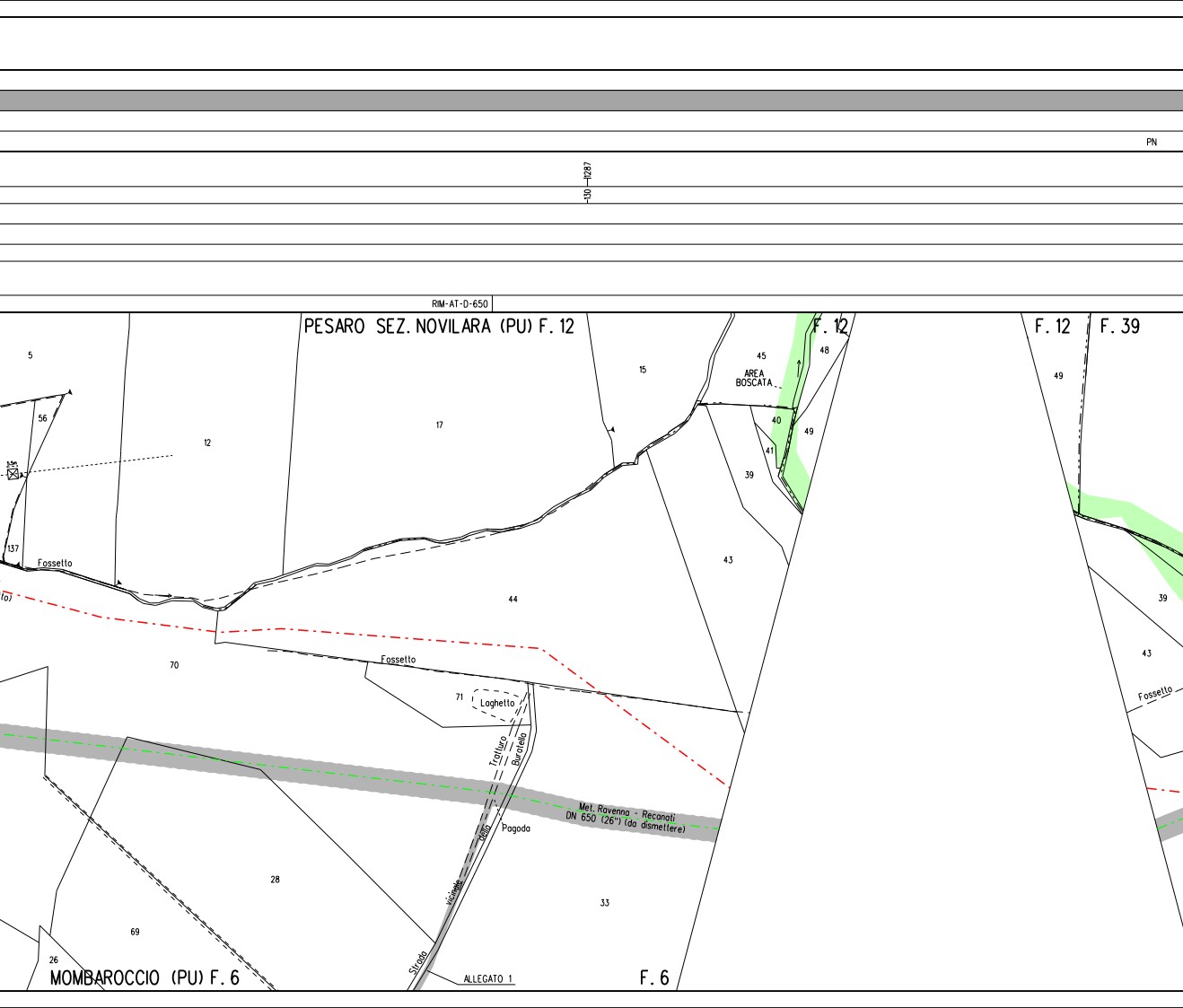
PN
130
11287
RIM-AT-D-650
PESARO SEZ. NOVILARA (PU) F. 12
F. 12
F. 12
F. 39
5
56
12
17
15
45
AREA
BOSCATA
48
40
49
41
39
49
137
Fossetto
43
44
39
43
70
Fossetto
Fossetto
71
Laghetto
Tratturo
Buratello
Met. Ravenna - Recanati
DN 650 (26") (da dismettere)
della
Pagoda
vicinale
Strada
28
33
69
26
MOMBAROCCIO (PU) F. 6
ALLEGATO 1
F. 6

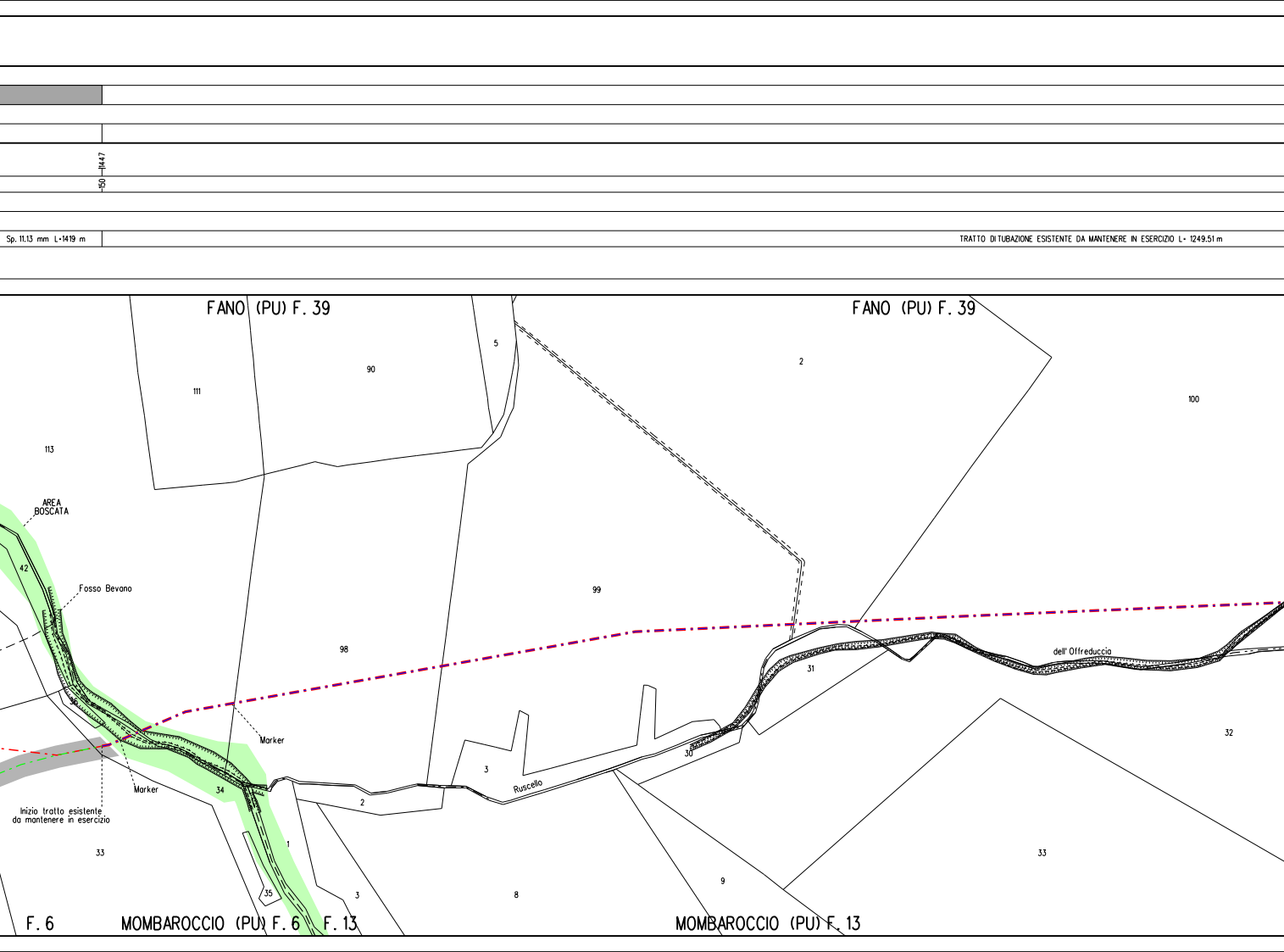
1447
150
Sp. 11.13 mm L=1419 m
TRATTO DI TUBAZIONE ESISTENTE DA MANTENERE IN ESERCIZIO L= 1249.51 m
FANO (PU) F. 39
FANO (PU) F. 39
5
90
111
2
100
113
AREA BOSCATA
42
Fosso Bevano
99
98
dell' Offreduccia
31
Marker
30
32
Marker
34
3
Ruscello
2
Inizio tratto esistente da mantenere in esercizio
33
1
33
35
3
8
9
F. 6
MOMBAROCCIO (PU) F. 6
F. 13
MOMBAROCCIO (PU) F. 13

L=30.30 m

PN

NO PISTA PTP

PN

1447 220

1541 130

1651 120

DN 750 Sp. 7.92 mm L=30.30

Sp. 11.13 mm L=5485 m

RIM-AT-D-652 RIM-AT-D-650 RIM-AT-9E-610

RIM-AT-D-663

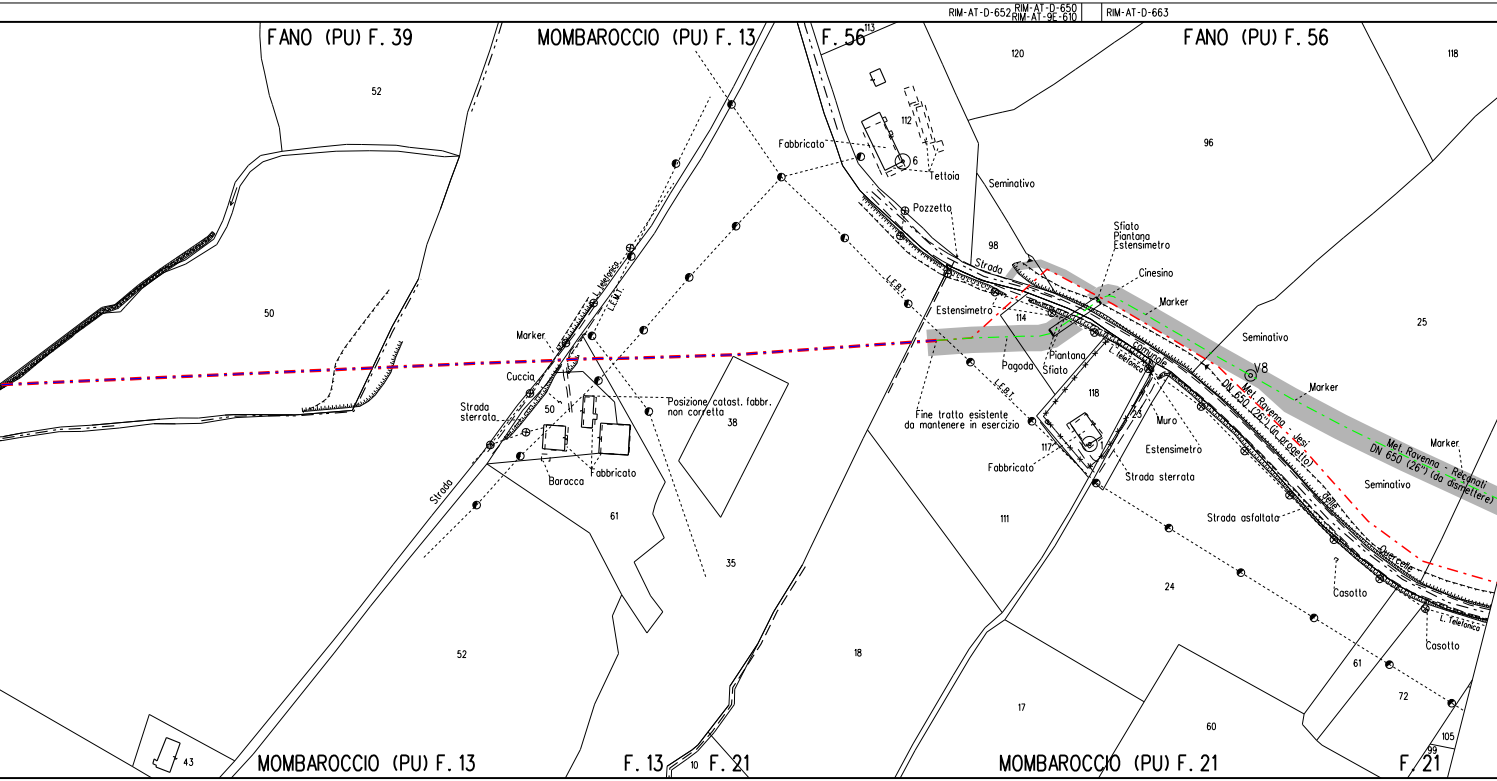
FANO (PU) F. 39
MOMBAROCCIO (PU) F. 13
F. 56
113
FANO (PU) F. 56
52
120
118
112
Fabbricato
6
Tettoia
Seminativo
96
Pozzetto
50
98
Strada
Sfiato
Piantana
Estensimetro
Cinesino
L. telefonica
L.E.B.T.
Marker
Estensimetro
114
Seminativo
25
Marker
Piantana
Pagoda
Sfiato
comunale
L. telefonica
V8
Cuccia
50
Posizione catast. fabbr. non corretta
38
Strada sterrata
118
Fine tratto esistente da mantenere in esercizio
L.E.B.T.
23
Muro
Met. Ravenna - Jesi DN 650 (26") (in progetto)
Marker
Met. Ravenna - Recanati DN 650 (26") (da dismettere)
Baracca
Fabbricato
Strada
61
117
Fabbricato
1
Estensimetro
Strada sterrata
Seminativo
delle
111
Strada asfaltata
Querceto
35
24
?
Casotto
L. telefonica
Casotto
52
18
61
72
17
60
105
99
43
MOMBAROCCIO (PU) F. 13
F. 13
10
F. 21
MOMBAROCCIO (PU) F. 21
F. 21

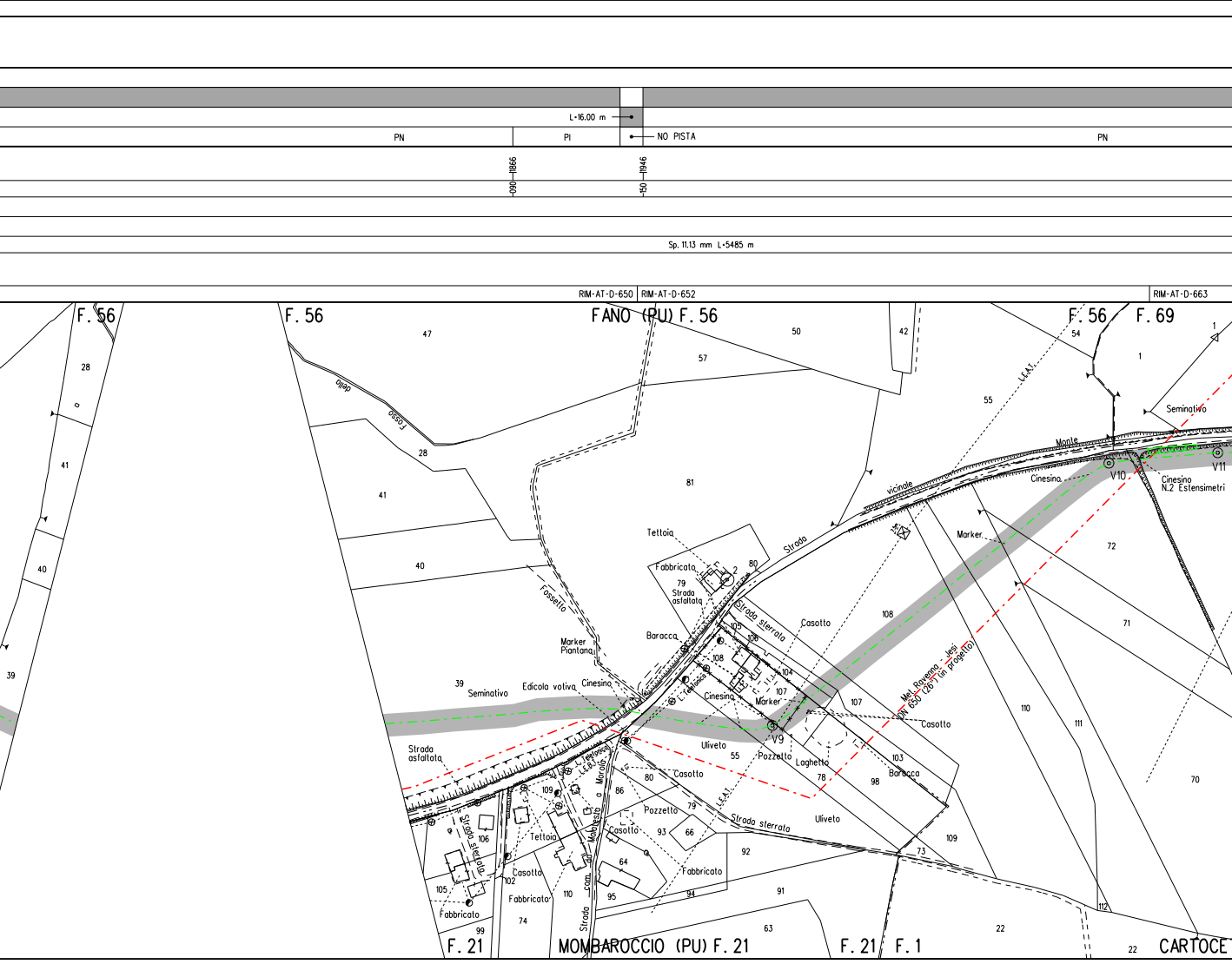
L=16.00 m
NO PISTA
PN
PI
PN
11866
090
11946
150
Sp. 11.13 mm L=5485 m
RIM-AT-D-650
RIM-AT-D-652
RIM-AT-D-663
F. 56
F. 56
FANO (PU) F. 56
F. 56
F. 69
28
41
40
39
47
28
41
40
39
Fosso della
Fossetto
Seminativo
Edicola votiva
Cinesino
Marker Piantana
Strada asfaltata
81
57
50
42
54
55
1
Seminativo
L.E.A.T.
Monte
Strada vicinale
Cinesino
V10
Cinesino N.2 Estensimetri
V11
Marker
72
71
70
Tettoia
Fabbricato
79
Strada asfaltata
80
Baracca
Strada sterrata
Casotto
105
106
108
104
107
Cinesino
Marker
V9
108
107
Met. Ravenna - Jesi DN 650 (26") in progetto
110
111
Casotto
103
Baracca
98
78
Laghetto
Pozzetto
55
Uliveto
L. Telefonica
Strada Marolo
L.E.A.T.
109
106
Strada sterrata
105
Fabbricato
99
102
Casotto
Fabbricato
74
110
Tettoia
86
80
Casotto
Pozzetto
79
93
66
Casotto
64
95
94
Fabbricato
92
91
Strada sterrata
Uliveto
73
109
63
Strada com. Mombaroccio a Montesta
F. 21
MOMBAROCCIO (PU) F. 21
F. 21
F. 1
22
22
112
CARTOCE

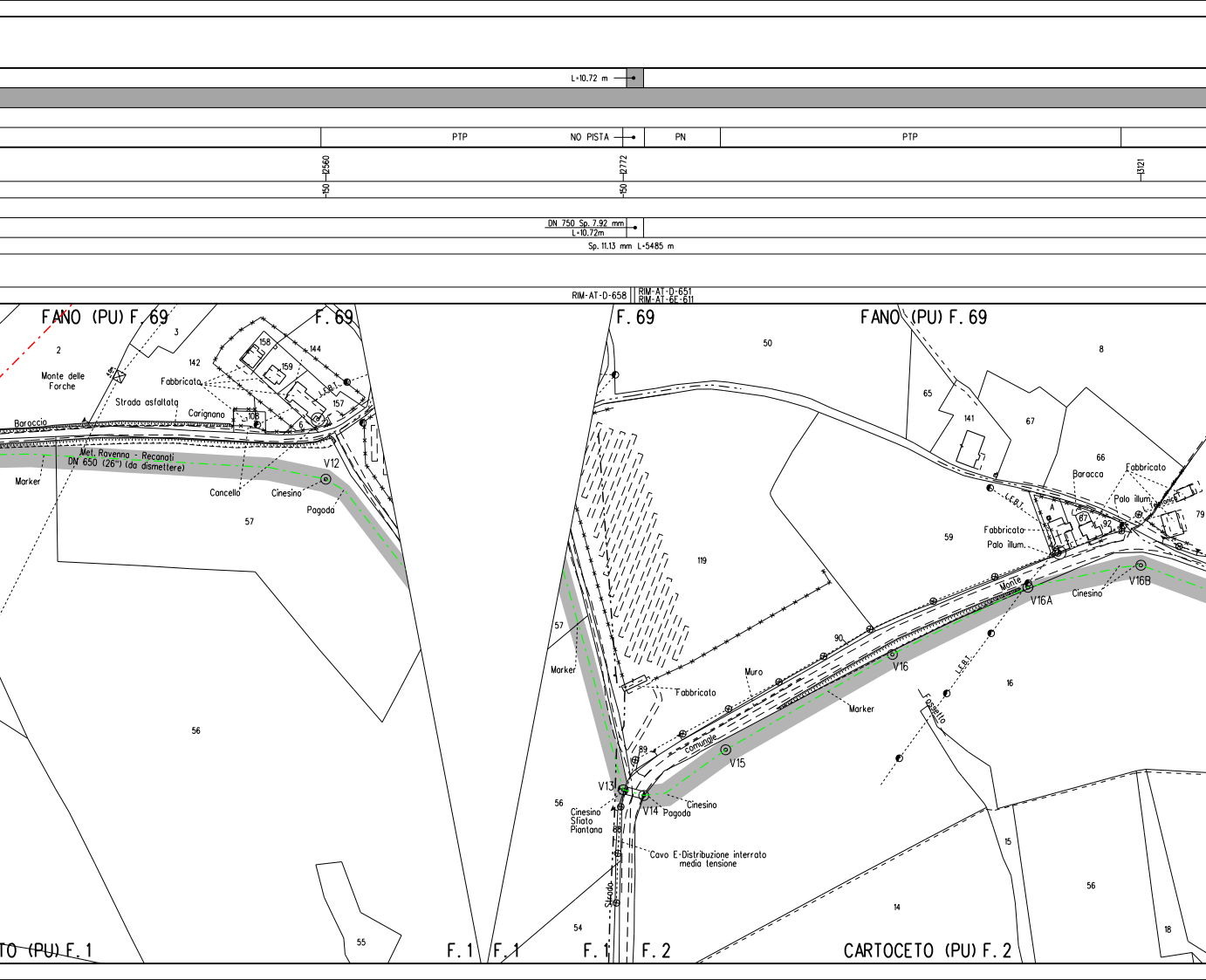
L=10.72 m
PTP
NO PISTA
PN
PTP
12560
12772
13121
150
150
DN 750 Sp. 7.92 mm
L=10.72m
Sp. 11.13 mm L=5485 m
RIM-AT-D-658
RIM-AT-D-651
RIM-AT-6E-611
FANO (PU) F. 69
F. 69
F. 69
FANO (PU) F. 69
2
3
142
144
158
159
157
108
6
Monte delle Forche
Fabbricato
Strada asfaltata
Carignano
L.E.B.T.
Baroccio
Met. Ravenna - Recanati
DN 650 (26") (da dismettere)
V12
Marker
Cancello
Cinesino
Pagoda
57
56
55
TO (PU) F. 1
F. 1
F. 1
F. 1
F. 2
50
119
57
Marker
Fabbricato
89
V13
V14
Pagoda
Cinesino
56
Cinesino
Sfiato
Piantana
88
Cavo E-Distribuzione interrato
media tensione
Strada
54
Comunale
V15
Muro
90
Marker
V16
Monte
V16A
Cinesino
V16B
65
141
67
8
66
Baracca
Fabbricato
Palo illum.
L. Telefonica
79
59
Fabbricato
Palo illum.
A
87
92
L.E.B.T.
L.E.B.T.
16
Fosso
15
14
56
18
CARTOCETO (PU) F. 2

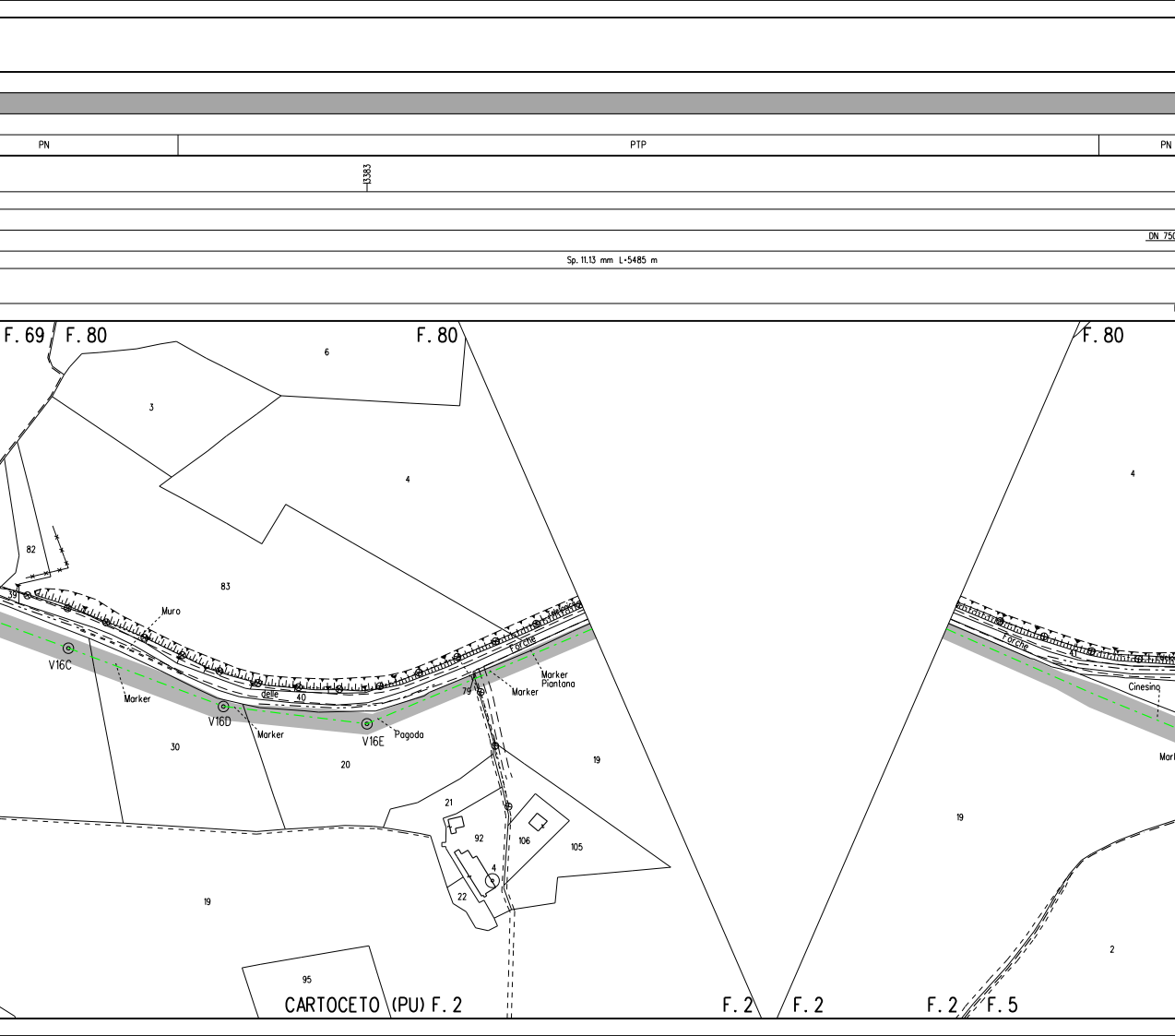
PN
PTP
PN
13383
DN 750
Sp. 11.13 mm L=5485 m
F. 69
F. 80
F. 80
F. 80
6
3
4
4
82
83
39
Muro
Marker
V16C
delle
40
V16D
Marker
V16E
Pagoda
Forche
Telefonica
Marker
Piantana
Marker
79
19
30
20
21
92
106
105
4
22
19
95
Forche
41
Cinesino
Mar
19
2
CARTOCETO (PU) F. 2
F. 2
F. 2
F. 2
F. 5

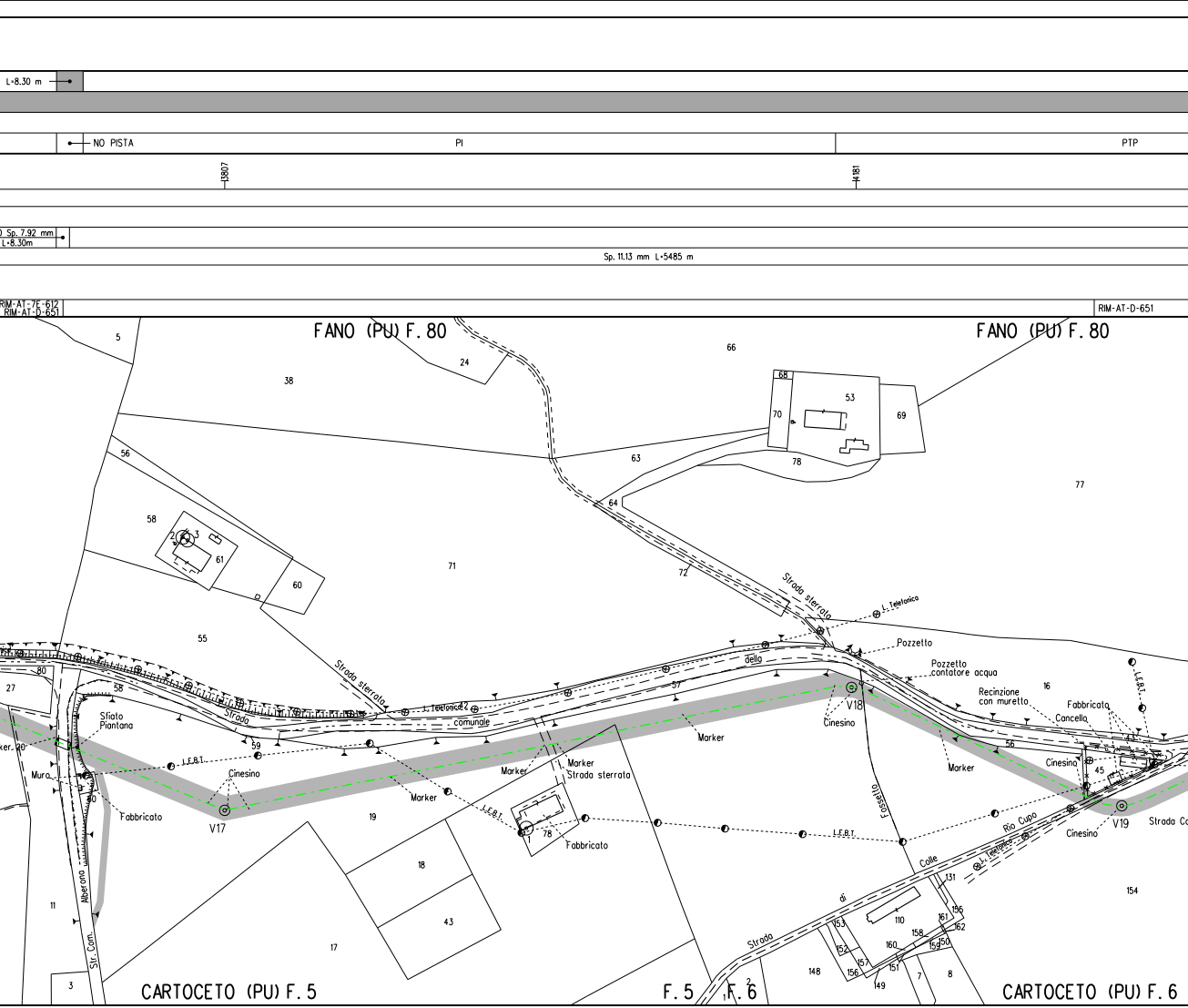
L=8.30 m
NO PISTA
PI
PTP
13807
4181
Sp. 7.92 mm
L=8.30m
Sp. 11.13 mm L=5485 m
RIM-AT-75-612
RIM-AT-D-651
RIM-AT-D-651
FANO (PU) F. 80
FANO (PU) F. 80
5
24
66
38
68
53
70
69
56
63
78
77
64
58
2
3
61
71
72
60
Strada sterrata
L. Telefonica
55
Strada sterrata
Pozzetto
Pozzetto
contatore acqua
della
27
80
58
57
16
Recinzione
con muretto
Fabbricato
Cancello
L.F.B.T.
L. Telefonica
42
Strada
comunale
Sfiato
Piantana
Marker
V18
Cinesino
56
Marker
Cinesino
45
ker. 20
59
L.F.B.T.
Marker
Marker
Strada sterrata
Muro
Cinesino
Marker
Fabbricato
V17
19
L.F.B.T.
1
78
Fabbricato
L.F.B.T.
Fossetto
Rio Cupo
Cinesino
V19
Strada Co
40
Colle
L. Telefonica
131
18
154
11
Alberona
43
di
155
110
161
162
153
158
150
152
159
Str. Com.
17
Strada
160
148
157
151
156
149
7
8
3
2
1
CARTOCETO (PU) F. 5
F. 5
F. 6
CARTOCETO (PU) F. 6

PN

PN

150 — 14513

Sp. 11.13 mm L=5485 m

RIM-AT-D-651
RIM-AT-D-652

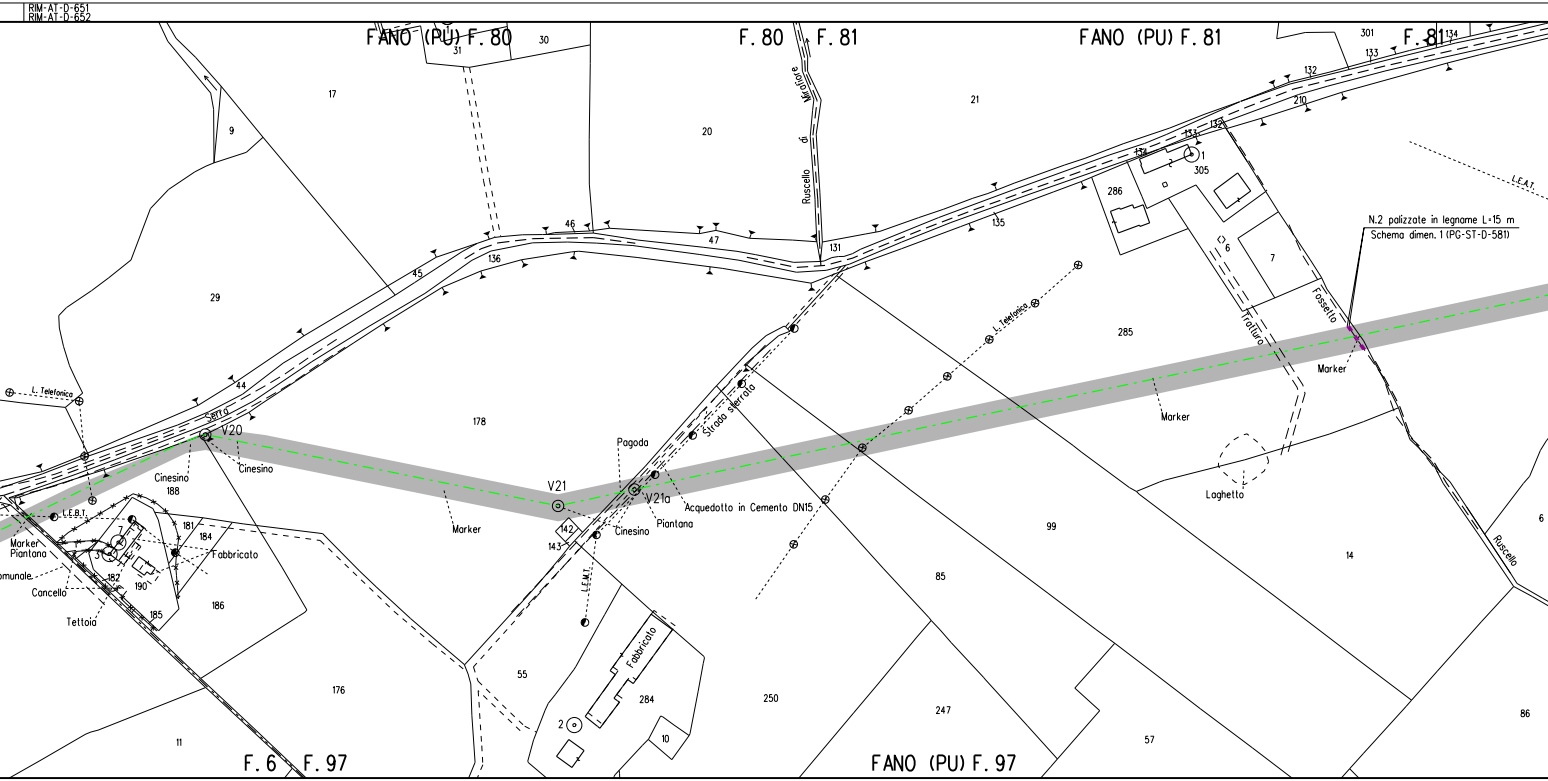

FANO (PU) F. 80
F. 80
F. 81
FANO (PU) F. 81
F. 81
FANO (PU) F. 97
F. 6
F. 97
V20
V21
V21a
Serra
Cinesino
Cinesino
Cinesino
Pagoda
Piantana
Acquedotto in Cemento DN15
Strada sterrata
Ruscello di Mirafiore
L. Telefonica
L. Telefonica
L.E.B.T.
L.E.M.T.
L.E.A.T.
Marker
Marker
Marker
Marker
Piantana
Comunale
Cancello
Tettoia
Fabbricato
Fabbricato
Tratturo
Fossetto
Laghetto
Ruscello
N.2 palizzate in legname L=15 m
Schema dimen. 1 (PG-ST-D-581)
31
30
17
9
20
21
301
133
134
132
210
132
133
134
1
305
2
286
135
6
7
46
47
131
45
136
29
44
178
285
188
181
184
182
190
185
186
142
143
99
14
6
85
55
284
2
10
250
247
57
86
176
11

PN

5388

5667

100

Sp. 11.13 mm L=5485 m

RIM-AT-D-652

RIM-AT-D-652

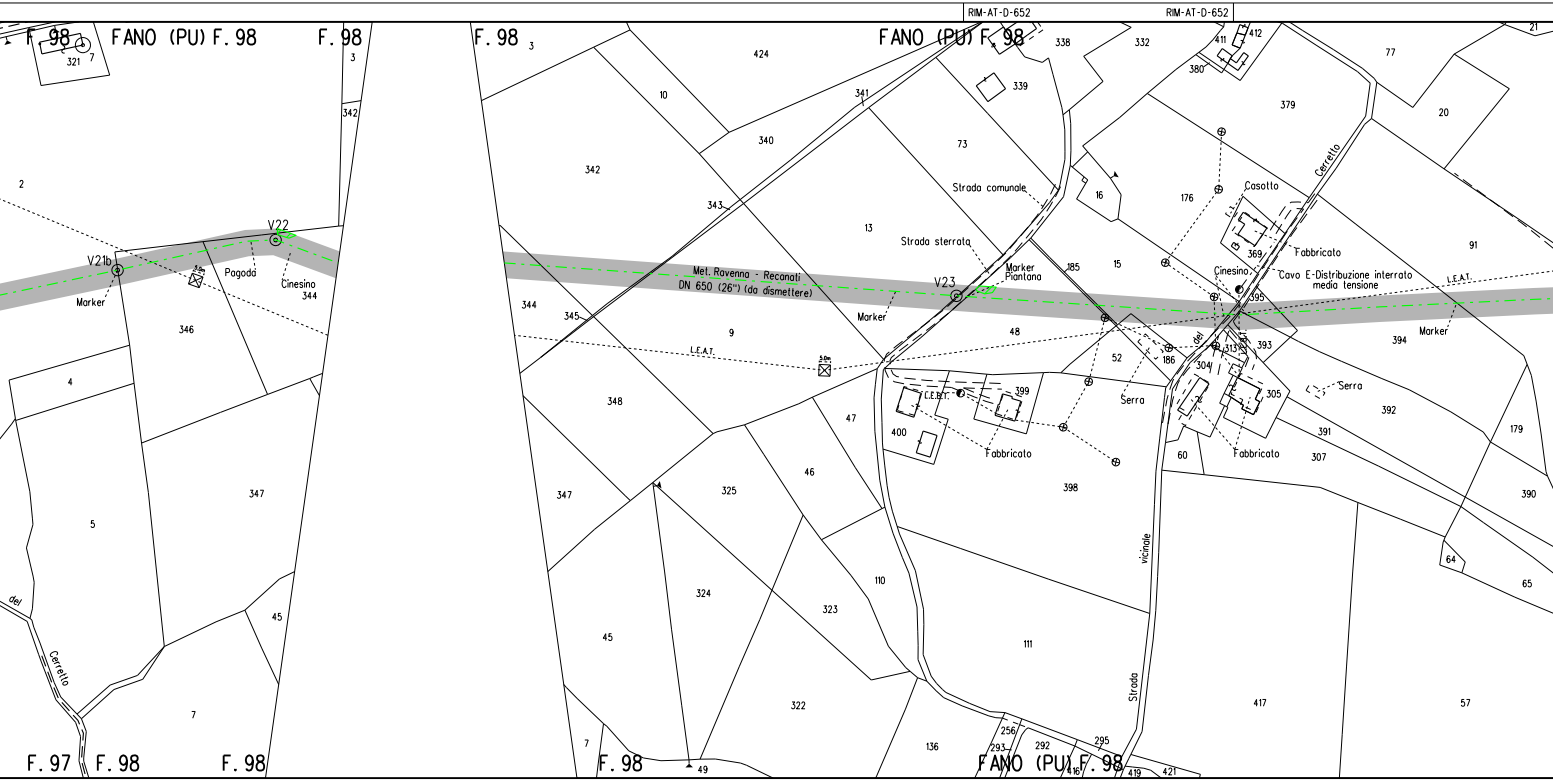
FANO (PU) F. 98
F. 98
F. 98
FANO (PU) F. 98
FANO (PU) F. 98
F. 97
F. 98
F. 98
F. 98
V21b
V22
V23
Marker
Pagoda
Cinesino
Met. Ravenna - Recanati
DN 650 (26") (da dismettere)
L.E.A.T.
Strada comunale
Strada sterrata
Marker
Piantana
Casotto
Fabbricato
Cinesino
Cavo E-Distribuzione interrato
media tensione
Marker
Serra
Serra
Fabbricato
Fabbricato
C.E.B.T.
Strada vicinale del Cerretto
Cerretto
del
Cerretto
321
342
344
346
347
4
5
2
45
7
424
10
340
341
342
343
13
73
339
338
332
344
345
9
348
347
325
324
45
322
323
46
47
110
136
400
399
398
111
48
52
185
15
16
176
186
379
77
20
91
394
392
391
307
305
393
304
313
395
369
411
412
380
60
417
57
65
390
179
64
21
256
293
292
295
416
419
421
49

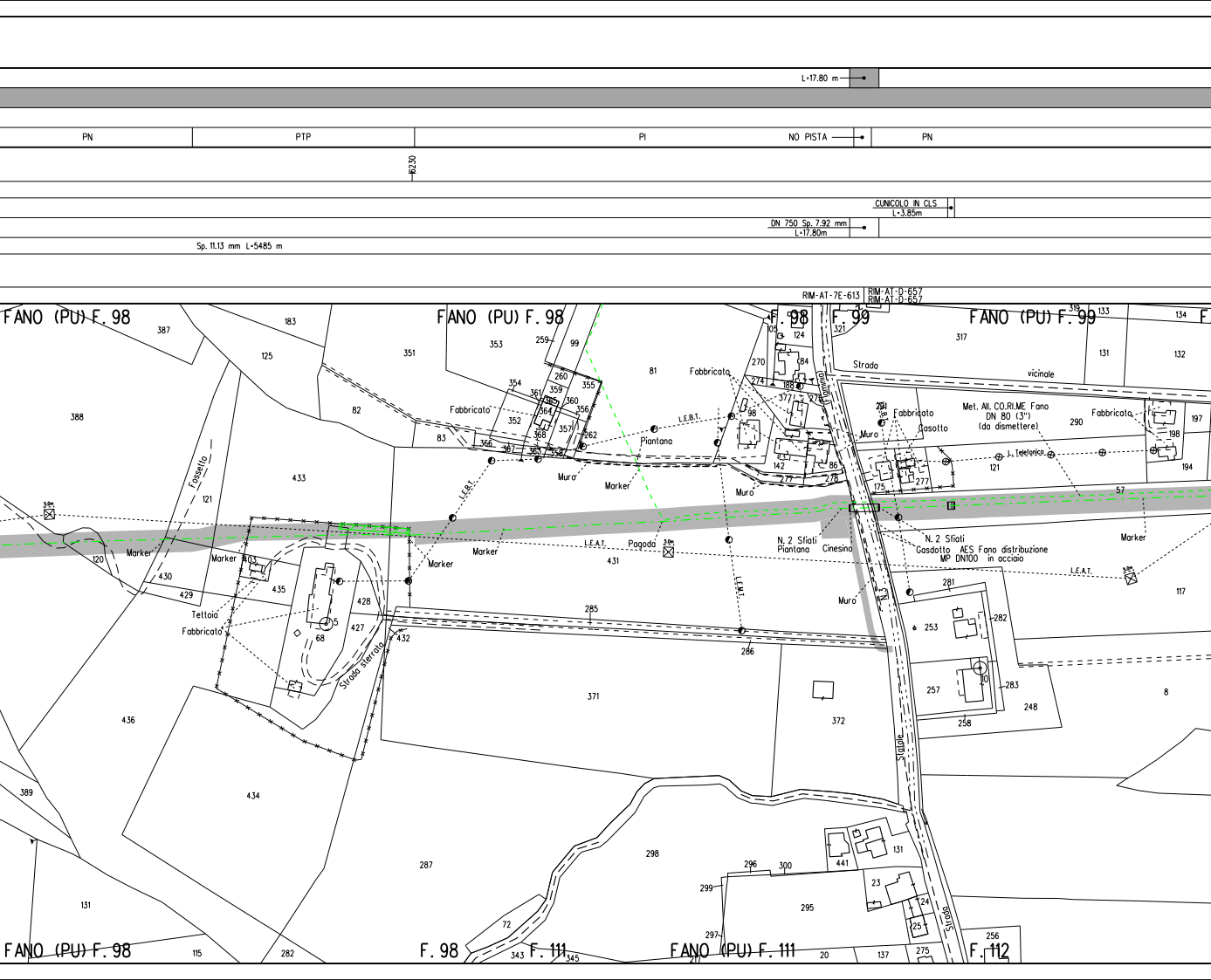
L=17.80 m
PN
PTP
PI
NO PISTA
PN
6230
CUNICOLO IN CLS
L=3.85m
DN 750 Sp. 7.92 mm
L=17.80m
Sp. 11.13 mm L=5485 m
RIM-AT-7E-613
RIM-AT-D-657
RIM-AT-D-657
FANO (PU) F. 98
FANO (PU) F. 98
F. 98
F. 99
FANO (PU) F. 99
Strada vicinale
Fabbricato
Piantana
Muro
Marker
L.E.B.T.
Fossetto
Tettoia
Strada sterrata
Pagoda
L.E.A.T.
N. 2 Sfiati
Piantana
Cinesino
Casotto
Met. All. CO.RI.ME Fano
DN 80 (3")
(da dismettere)
L. Telefonica
N. 2 Sfiati
Gasdotto AES Fano distribuzione
MP DN100 in acciaio
Statale
Strada
FANO (PU) F. 98
F. 98
F. 111
FANO (PU) F. 111
F. 112

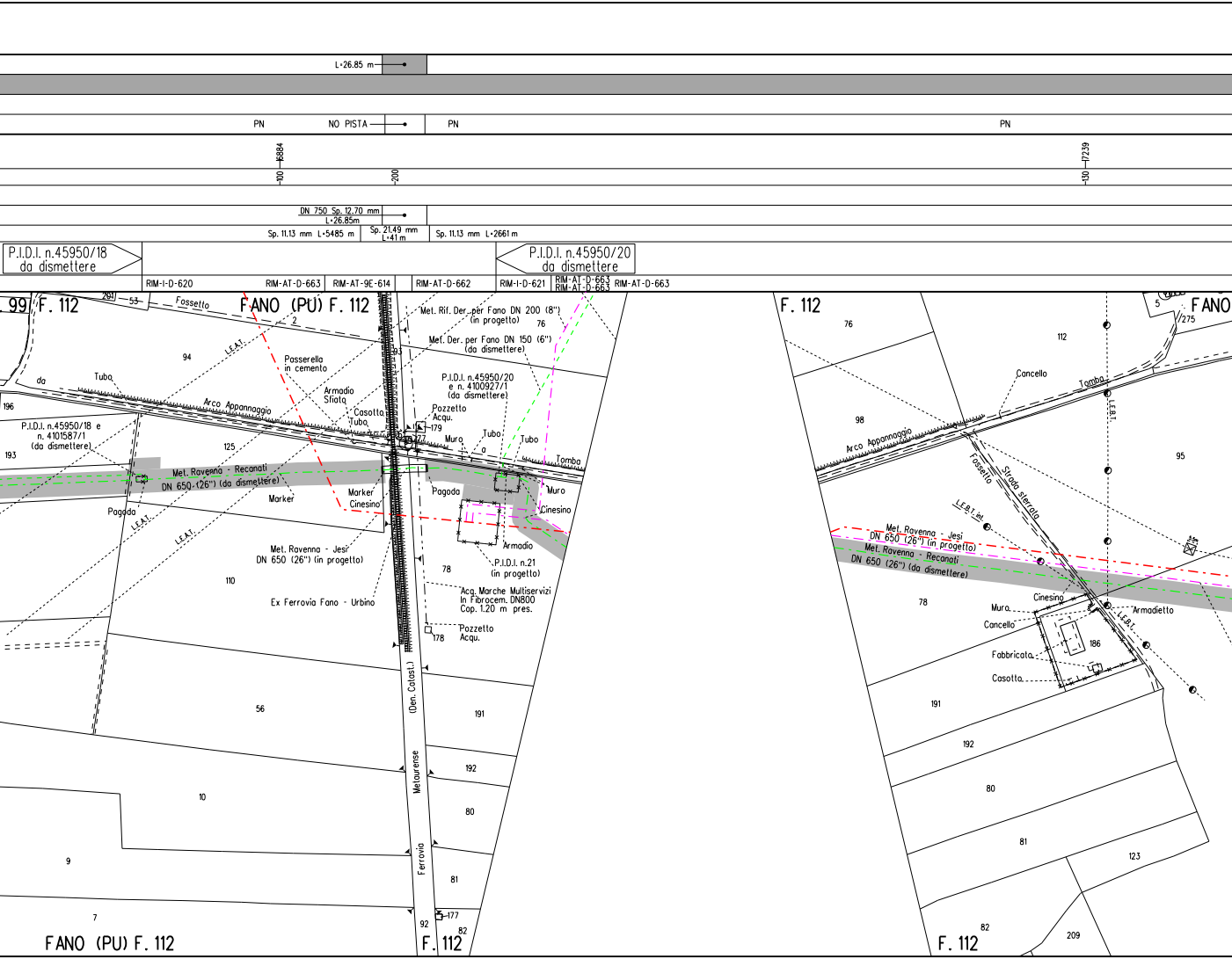
L=26.85 m
PN
NO PISTA
PN
PN
6884
100
200
7239
130
DN 750 Sp. 12.70 mm
L=26.85m
Sp. 11.13 mm L=5485 m
Sp. 21.49 mm
L=41 m
Sp. 11.13 mm L=2661 m
P.I.D.I. n.45950/18
da dismettere
P.I.D.I. n.45950/20
da dismettere
RIM-I-D-620
RIM-AT-D-663
RIM-AT-9E-614
RIM-AT-D-662
RIM-I-D-621
RIM-AT-D-663
RIM-AT-D-663
RIM-AT-D-663
99
F. 112
291
53
Fossetto
FANO (PU) F. 112
2
Met. Rif. Der. per Fano DN 200 (8")
(in progetto)
76
Met. Der. per Fano DN 150 (6")
(da dismettere)
94
L.E.A.T.
Passerella
in cemento
93
P.I.D.I. n.45950/20
e n. 4100927/1
(da dismettere)
da
Tubo
Armadio
Sfiato
196
Arco Appannaggio
Casotto
Tubo
Pozzetto
Acqu.
179
P.I.D.I. n.45950/18 e
n. 4101587/1
(da dismettere)
125
Muro
Tubo
Tubo
a
177
193
Tomba
Met. Ravenna - Recanati
DN 650 (26") (da dismettere)
Marker
Marker
Cinesino
Pagoda
Muro
Cinesino
Pagoda
L.E.A.T.
L.E.A.T.
Armadio
Met. Ravenna - Jesi
DN 650 (26") (in progetto)
P.I.D.I. n.21
(in progetto)
78
110
Acq. Marche Multiservizi
In Fibrocem. DN800
Cop. 1.20 m pres.
Ex Ferrovia Fano - Urbino
Pozzetto
Acqu.
178
(Den. Catast.)
56
191
Metaurense
192
10
80
Ferrovia
9
81
7
177
92
82
FANO (PU) F. 112
F. 112
F. 112
76
5
FANO
275
112
Cancello
Tomba
L.E.B.T.
98
Arco Appannaggio
95
Fossetto
Strada sterrata
L.E.B.T. int.
Met. Ravenna - Jesi
DN 650 (26") (in progetto)
Met. Ravenna - Recanati
DN 650 (26") (da dismettere)
78
Cinesino
Muro
Armadietto
Cancello
L.E.B.T.
186
Fabbricato
Casotto
191
192
80
81
123
82
209
F. 112

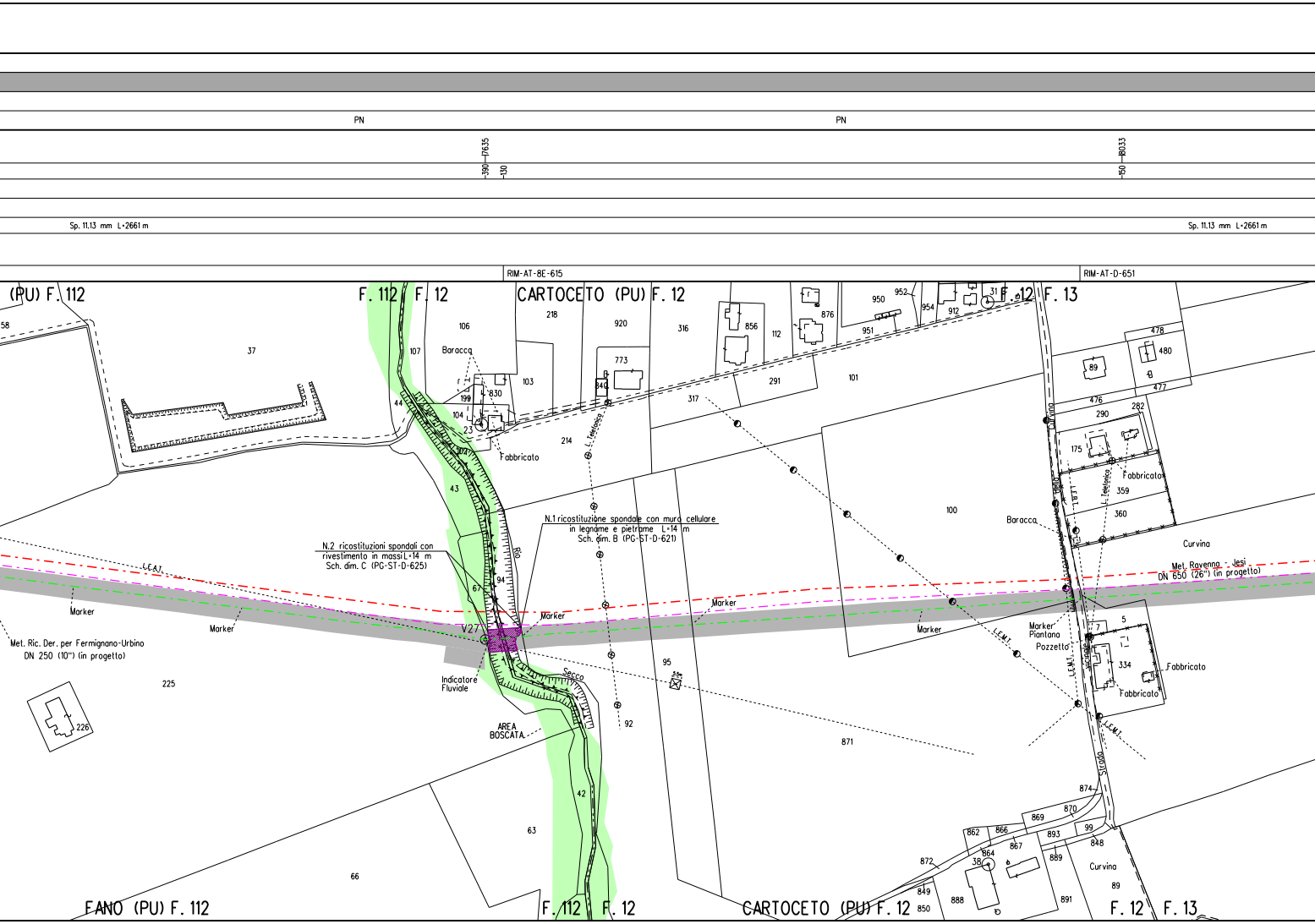
PN
PN
17635
-390
130
18033
-150
Sp. 11.13 mm L=2661 m
Sp. 11.13 mm L=2661 m
RIM-AT-8E-615
RIM-AT-D-651
(PU) F. 112
F. 112
F. 12
CARTOCETO (PU) F. 12
F. 12
F. 13
58
37
106
107
Baracca
103
830
199
104
23
44
Fabbricato
218
920
773
840
L. Telefonica
214
316
856
112
876
291
317
950
952
954
912
31
951
101
478
480
89
477
476
282
290
175
Fabbricato
L. Telefonica
L.E.B.T.
Curvino
359
360
Baracca
Curvina
100
43
N.1 ricostituzione spondale con muro cellulare
in legname e pietrame L=14 m
Sch. dim. B (PG-ST-D-621)
N.2 ricostituzioni spondali con
rivestimento in massi L=14 m
Sch. dim. C (PG-ST-D-625)
Rio
94
67
L.E.A.T.
Met. Ravenna - Jesi
DN 650 (26") (in progetto)
Marker
Marker
Marker
Marker
Marker
Marker
Piantana
Pozzetto
Met. Ric. Der. per Fermignano-Urbino
DN 250 (10") (in progetto)
V27
Indicatore
Fluviale
Secco
95
L.E.M.T.
L.E.M.T.
L.E.M.T.
Vicinale
5
7
334
Fabbricato
Fabbricato
225
226
AREA
BOSCATA
92
871
Strada
874
42
63
66
869
870
862
866
867
893
99
848
872
38
864
889
Curvina
89
849
850
888
891
FANO (PU) F. 112
F. 112
F. 12
CARTOCETO (PU) F. 12
F. 12
F. 13

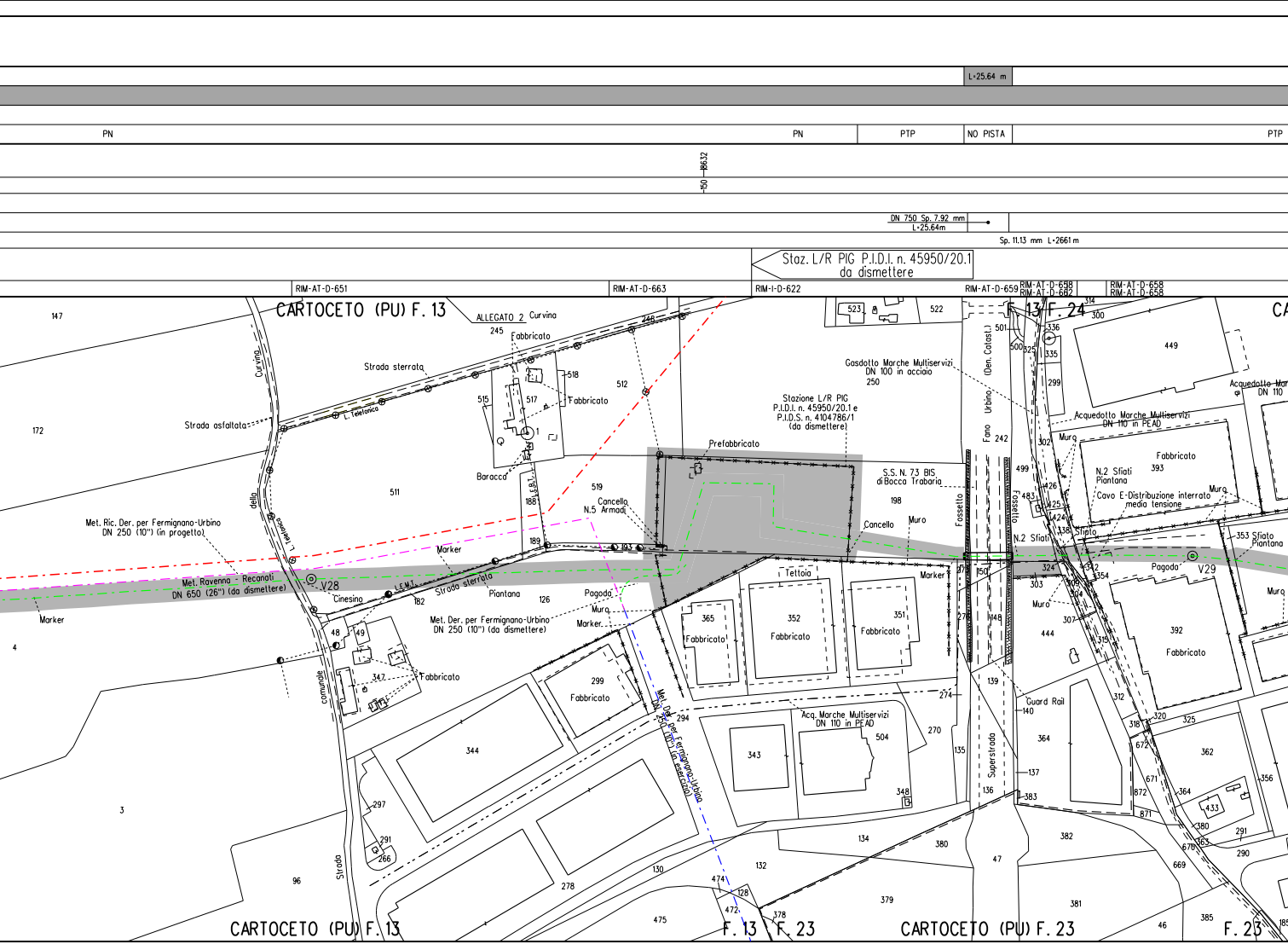
L=25.64 m
PN
PN
PTP
NO PISTA
PTP
150 — 18632
DN 750 Sp. 7.92 mm
L=25.64m
Sp. 11.13 mm L=2661 m
Staz. L/R PIG P.I.D.I. n. 45950/20.1
da dismettere
RIM-AT-D-651
RIM-AT-D-663
RIM-I-D-622
RIM-AT-D-659
RIM-AT-D-658
RIM-AT-D-662
RIM-AT-D-658
RIM-AT-D-658
CARTOCETO (PU) F. 13
ALLEGATO 2
Curvina
147
172
Strada sterrata
Strada asfaltata
L. Telefonica
Fabbricato
Fabbricato
Baracca
245
246
518
517
515
512
511
519
Curvina
della
Telefonica
Met. Ric. Der. per Fermignano-Urbino
DN 250 (10") (in progetto)
Met. Ravenna - Recanati
DN 650 (26") (da dismettere)
V28
Cinesino
Marker
Marker
4
3
96
L.E.M.T.
Strada sterrata
182
Piantana
126
Cancello
N.5 Armadi
188
189
193
Prefabbricato
Pagoda
Muro
Marker
Met. Der. per Fermignano-Urbino
DN 250 (10") (da dismettere)
Met. Der. per Fermignano-Urbino
DN 250 (10") (in esercizio)
48
49
347
Fabbricato
comunale
Strada
344
297
291
266
278
299
Fabbricato
294
130
474
472
128
475
132
378
F. 13
F. 23
Stazione L/R PIG
P.I.D.I. n. 45950/20.1 e
P.I.D.S. n. 4104786/1
(da dismettere)
523
522
Gasdotto Marche Multiservizi
DN 100 in acciaio
250
S.S. N. 73 BIS
di Bocca Trabaria
198
Cancello
Muro
Fossetto
Tettoia
365
Fabbricato
352
Fabbricato
351
Fabbricato
Marker
274
270
Acq. Marche Multiservizi
DN 110 in PEAD
343
504
348
134
380
379
135
136
139
Superstrada
137
383
47
382
381
46
385
CARTOCETO (PU) F. 23
F. 23
Fano - Urbino (Den. Catast.)
501
500
242
499
Fossetto
483
N.2 Sfiati
150
148
273
13
F. 24
314
300
336
335
325
299
449
Acquedotto Marche Multiservizi
DN 110 in PEAD
Acquedotto Mar
DN 110
302
Muro
426
425
424
138
Fabbricato
393
N.2 Sfiati
Piantana
Cavo E-Distribuzione interrato
media tensione
Muro
Sfiato
353
Sfiato
Piantana
324
303
342
354
309
304
Pagoda
V29
Muro
Muro
307
444
319
392
Fabbricato
Guard Rail
140
312
318
320
325
364
362
672
671
872
364
356
871
433
380
363
291
678
290
669
185
C

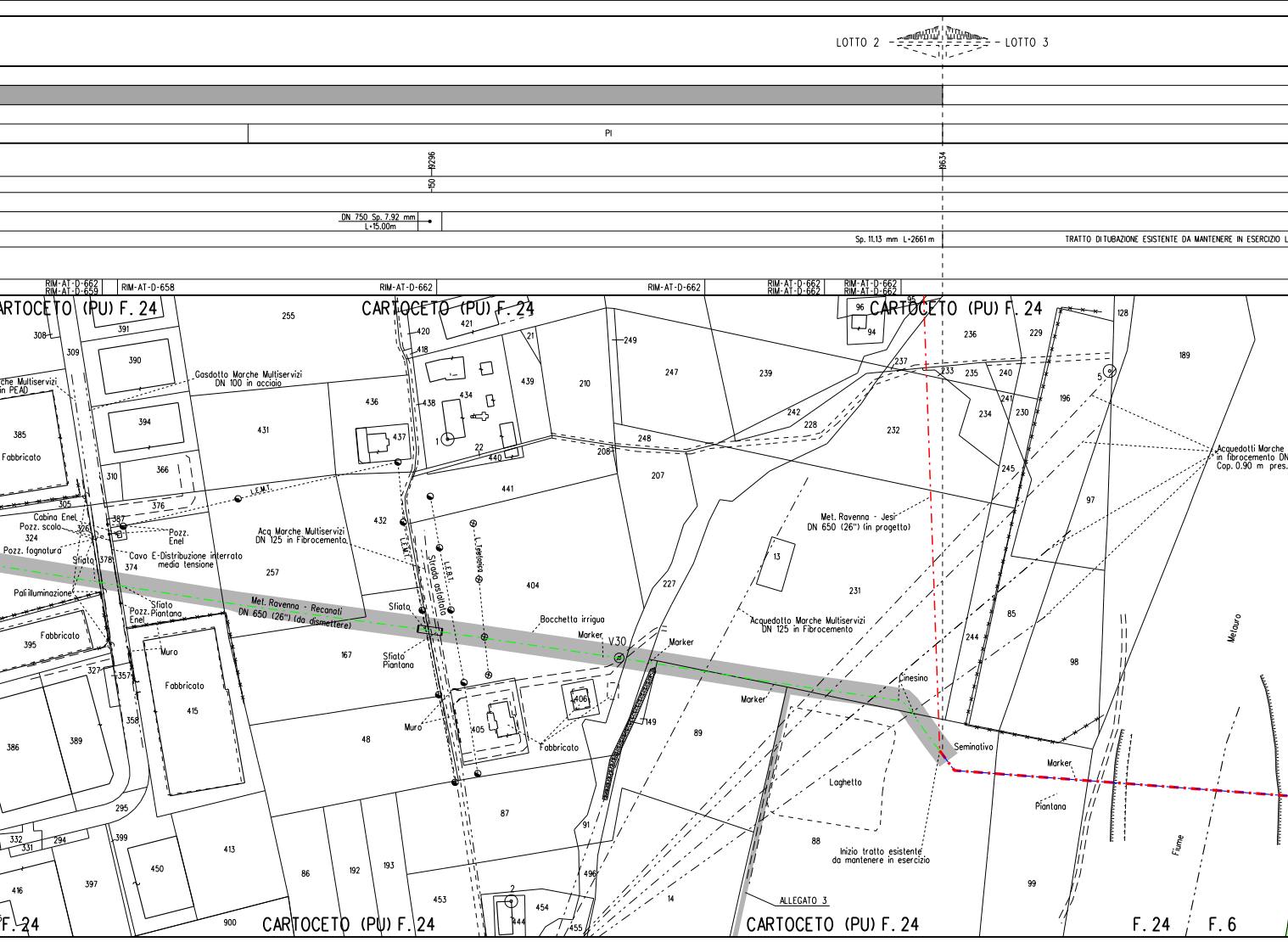
LOTTO 2
LOTTO 3
PI
150
19296
19634
DN 750 Sp. 7.92 mm
L=15.00m
Sp. 11.13 mm L=2661 m
TRATTO DI TUBAZIONE ESISTENTE DA MANTENERE IN ESERCIZIO L
RIM-AT-D-662
RIM-AT-D-659
RIM-AT-D-658
RIM-AT-D-662
RIM-AT-D-662
RIM-AT-D-662
RIM-AT-D-662
RIM-AT-D-662
RIM-AT-D-662
CARTOCETO (PU) F. 24
CARTOCETO (PU) F. 24
CARTOCETO (PU) F. 24
Gasdotto Marche Multiservizi
DN 100 in acciaio
che Multiservizi
in PEAD
Fabbricato
Cabina Enel
Pozz. scolo
Pozz. fognatura
Pozz.
Enel
Sfiato
Cavo E-Distribuzione interrato
media tensione
Acq Marche Multiservizi
DN 125 in Fibrocemento
Palilluminazione
Sfiato
Pozz. Piantana
Enel
Fabbricato
Muro
Fabbricato
Met. Ravenna - Recanati
DN 650 (26") (da dismettere)
Strada asfaltata
L.E.M.T.
L.E.M.T.
L.E.B.T.
L.Telefonica
Sfiato
Sfiato
Piantana
Bocchetta irriguo
Marker
V30
Marker
Muro
Fabbricato
Marker
Met. Ravenna - Jesi
DN 650 (26") (in progetto)
Acquedotto Marche Multiservizi
DN 125 in Fibrocemento
Cinesino
Seminativo
Laghetto
Inizio tratto esistente
da mantenere in esercizio
Marker
Piantana
Acquedotti Marche
in fibrocemento DN
Cop. 0.90 m pres.
Metauro
Fiume
ALLEGATO 3
CARTOCETO (PU) F. 24
CARTOCETO (PU) F. 24
F. 24
F. 24
F. 6
255
391
308
309
390
385
394
431
436
437
420
418
421
21
439
210
249
247
239
96
94
95
236
229
128
189
237
233
235
240
5
438
434
1
22
440
208
248
242
228
232
234
241
230
196
310
366
376
305
387
326
324
378
374
441
432
207
13
231
245
97
257
404
227
85
244
98
395
167
327
357
415
358
406
405
149
89
386
389
48
87
295
399
332
331
294
450
413
416
397
900
86
192
193
453
2
444
454
455
496
91
14
88
99

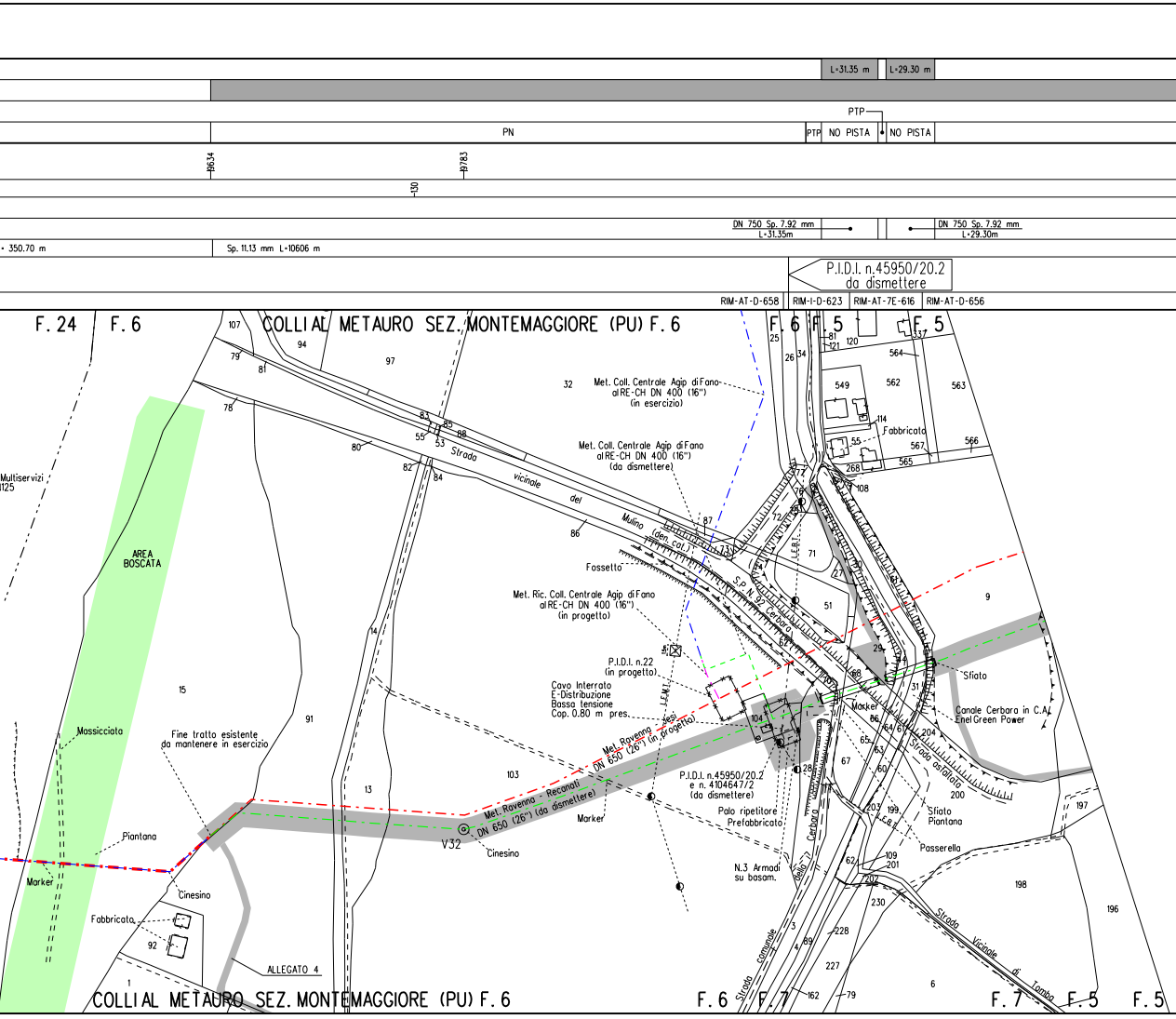
L=31.35 m
L=29.30 m
PTP
PN
PTP
NO PISTA
NO PISTA
19634
19783
130
DN 750 Sp. 7.92 mm L=31.35m
DN 750 Sp. 7.92 mm L=29.30m
= 350.70 m
Sp. 11.13 mm L=10606 m
P.I.D.I. n.45950/20.2 da dismettere
RIM-AT-D-658
RIM-I-D-623
RIM-AT-7E-616
RIM-AT-D-656
F. 24
F. 6
COLLI AL METAURO SEZ. MONTEMAGGIORE (PU) F. 6
F. 6
F. 5
F. 5
Multiservizi
125
AREA BOSCATA
Massicciata
Fine tratto esistente da mantenere in esercizio
Piantana
Marker
Cinesino
Fabbricato
ALLEGATO 4
Strada vicinale del Mulino (den. cat.)
Met. Coll. Centrale Agip di Fano al RE-CH DN 400 (16") (in esercizio)
Met. Coll. Centrale Agip di Fano al RE-CH DN 400 (16") (da dismettere)
Met. Ric. Coll. Centrale Agip di Fano al RE-CH DN 400 (16") (in progetto)
Fossetto
P.I.D.I. n.22 (in progetto)
Cavo Interrato E-Distribuzione Bassa tensione Cop. 0.80 m pres.
Met. Ravenna - Jesi DN 650 (26") (in progetto)
Met. Ravenna - Reconati DN 650 (26") (da dismettere)
V32
Cinesino
Marker
P.I.D.I. n.45950/20.2 e n. 4104647/2 (da dismettere)
Palo ripetitore Prefabbricato
N.3 Armadi su basam.
S.P. N. 92 Cerbaro
L.E.B.T.
L.E.M.T.
Fabbricato
Sfiato
Marker
Canale Cerbara in C.A. Enel Green Power
Strada asfaltata
Sfiato Piantana
Passerella
Strada comunale della Cerbara
Strada Vicinale di Tomba
F. 6
F. 7
F. 7
F. 5
F. 5
COLLI AL METAURO SEZ. MONTEMAGGIORE (PU) F. 6
107
94
97
79
81
78
80
83
85
88
55
53
82
84
86
87
73
32
25
26
34
81
121
120
337
564
549
562
563
114
55
567
566
565
268
108
77
76
72
71
74
27
51
62
30
61
9
29
34
68
10
31
104
28
86
64
61
65
63
204
67
60
200
203
199
197
62
109
201
202
230
198
196
3
4
89
228
227
162
79
6
14
15
91
13
103
92
1

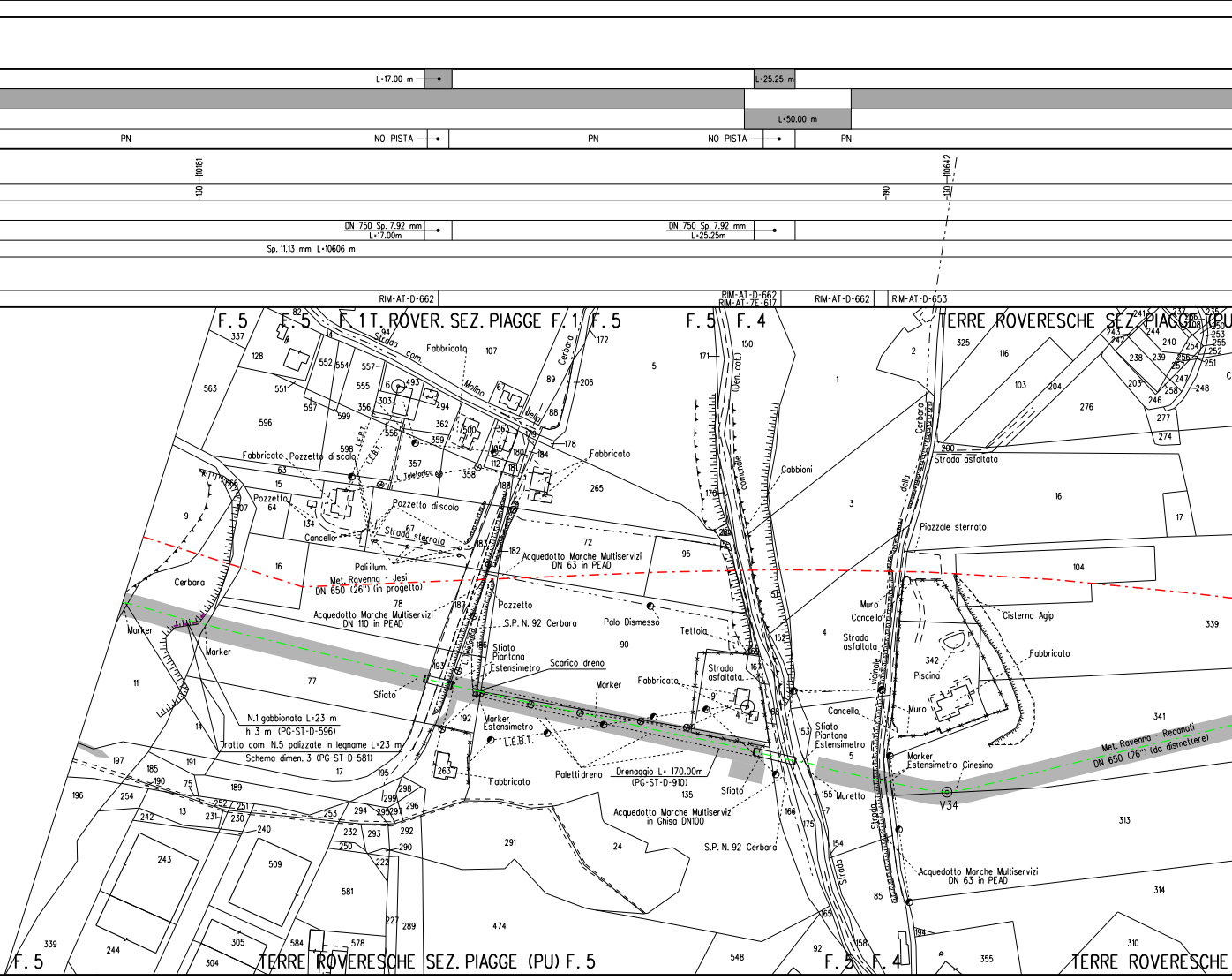
L=17.00 m
L=25.25 m
L=50.00 m
PN
NO PISTA
PN
NO PISTA
PN
130
10181
190
130
10642
DN 750 Sp. 7.92 mm L=17.00m
DN 750 Sp. 7.92 mm L=25.25m
Sp. 11.13 mm L=10606 m
RIM-AT-D-662
RIM-AT-D-662
RIM-AT-7E-617
RIM-AT-D-662
RIM-AT-D-653
F. 5
F. 5
F. 1 T. ROVER. SEZ. PIAGGE F. 1
F. 5
F. 5
F. 4
TERRE ROVERESCHE SEZ. PIAGGE (PU)
Strada com. Molino Bello
Fabbricato
Cerbara
Fabbricato
Pozzetto di scolo
Fabbricato
L. Telefonica
L.E.B.T.
Pozzetto
Cancello
Pozzetto di scolo
Strada sterrata
Pali illum.
Met. Ravenna - Jesi DN 650 (26") (in progetto)
Acquedotto Marche Multiservizi DN 63 in PEAD
Acquedotto Marche Multiservizi DN 110 in PEAD
Cerbara
Marker
Marker
Pozzetto
S.P. N. 92 Cerbara
Palo Dismesso
Tettoia
Sfiato
Piantana
Estensimetro
Scarico dreno
Marker
Fabbricato
Strada asfaltata
Sfiato
N.1 gabbionata L=23 m h 3 m (PG-ST-D-596)
Tratto com N.5 palizzate in legname L=23 m
Schema dimen. 3 (PG-ST-D-581)
Marker
Estensimetro
L.E.B.T.
Fabbricato
Paletti dreno
Drenaggio L= 170.00m (PG-ST-D-910)
Sfiato
Acquedotto Marche Multiservizi in Ghisa DN100
S.P. N. 92 Cerbara
Gabbioni
Strada comunale (Den. cat.)
Cerbara
Strada asfaltata
della
Piazzale sterrato
Muro
Cancello
Strada asfaltata
Cisterna Agip
Fabbricato
Piscina
Muro
Cancello
Sfiato
Piantana
Estensimetro
Marker
Estensimetro
Cinesino
Met. Ravenna - Recanati DN 650 (26") (da dismettere)
V34
Muretto
Strada vicinale
Acquedotto Marche Multiservizi DN 63 in PEAD
F. 5
TERRE ROVERESCHE SEZ. PIAGGE (PU) F. 5
F. 5
F. 4
TERRE ROVERESCHE

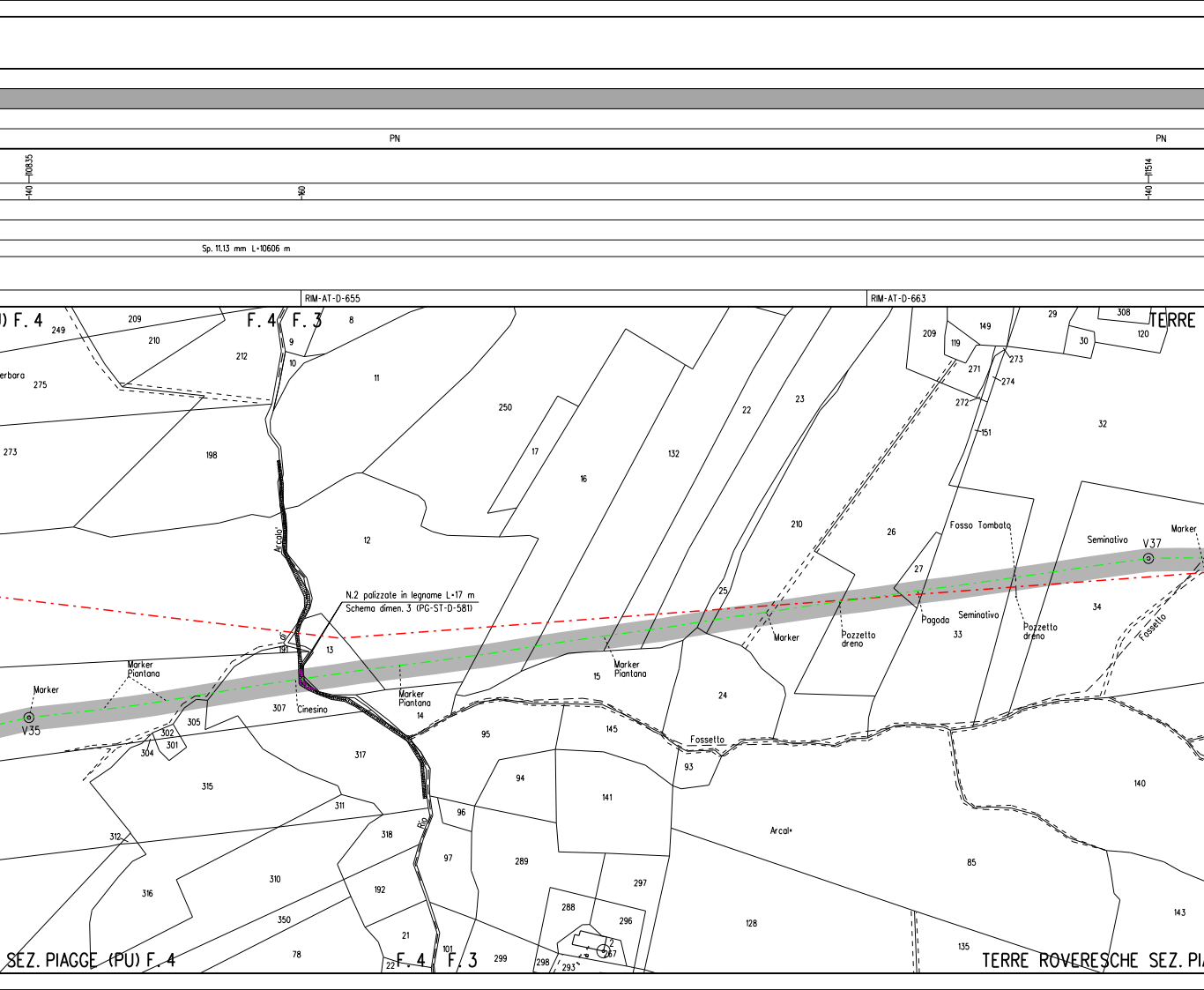
PN
PN
140
110835
160
140
111514
Sp. 11.13 mm L=10606 m
RIM-AT-D-655
RIM-AT-D-663
F. 4
F. 4
F. 3
TERRE
N.2 palizzate in legname L=17 m
Schema dimen. 3 (PG-ST-D-581)
Arcalo'
Cinesino
Marker
Marker Piantana
Marker Piantana
Marker Piantana
Marker
Marker
V35
V37
Fossetto
Fosso Tombato
Seminativo
Seminativo
Pagoda
Pozzetto dreno
Pozzetto dreno
Fossetto
Arcal•
erbara
SEZ. PIAGGE (PU) F. 4
F. 4
F. 3
TERRE ROVERESCHE SEZ. PI

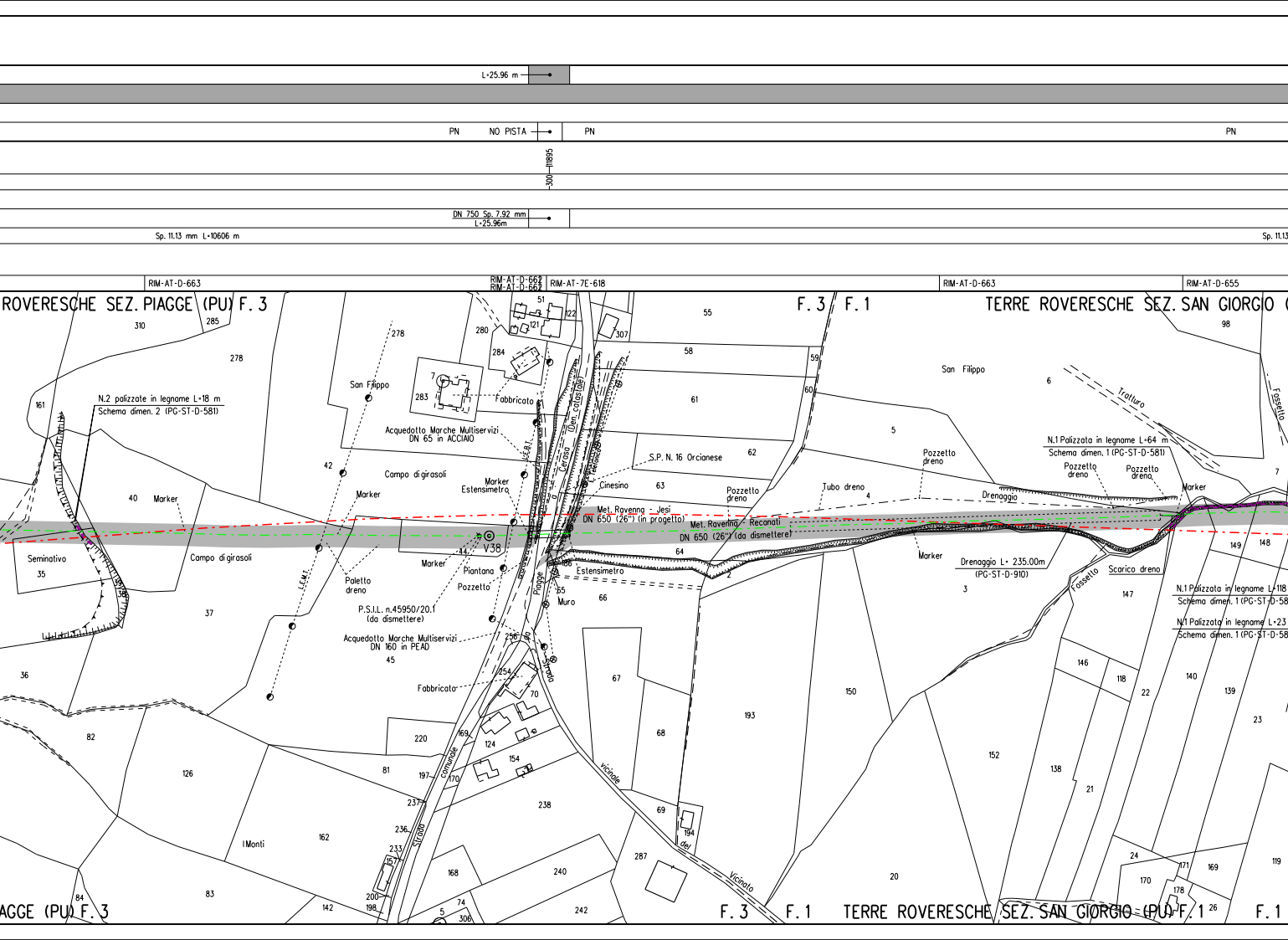
L=25.96 m
PN
NO PISTA
PN
PN
300—11895
DN 750 Sp. 7.92 mm
L=25.96m
Sp. 11.13 mm L=10606 m
Sp. 11.13
RIM-AT-D-663
RIM-AT-D-662
RIM-AT-D-662
RIM-AT-7E-618
RIM-AT-D-663
RIM-AT-D-655
ROVERESCHE SEZ. PIAGGE (PU) F. 3
F. 3
F. 1
TERRE ROVERESCHE SEZ. SAN GIORGIO
N.2 palizzate in legname L=18 m
Schema dimen. 2 (PG-ST-D-581)
San Filippo
Fabbricato
Acquedotto Marche Multiservizi
DN 65 in ACCIAIO
Campo di girasoli
Marker
Marker
Estensimetro
S.P. N. 16 Orcianese
Cinesino
Pozzetto
dreno
Tubo dreno
Met. Ravenna - Jesi
DN 650 (26") (in progetto)
Met. Ravenna - Reconati
DN 650 (26") (da dismettere)
V38
Seminativo
Campo di girasoli
Paletto
dreno
Marker
Piantana
Pozzetto
P.S.I.L. n.45950/20.1
(da dismettere)
Acquedotto Marche Multiservizi
DN 160 in PEAD
Estensimetro
Muro
Fabbricato
L.E.M.T.
E.E.R.T.
Ceraso
(Den. catastale)
Piagge
Strada
Strada comunale
vicinale
Vicinato
del
I Monti
San Filippo
Tratturo
N.1 Palizzata in legname L=64 m
Schema dimen. 1 (PG-ST-D-581)
Pozzetto
dreno
Pozzetto
dreno
Pozzetto
dreno
Drenaggio
Marker
Marker
Drenaggio L= 235.00m
(PG-ST-D-910)
Fossetto
Scarico dreno
Fossetto
N.1 Palizzata in legname L=118
Schema dimen. 1 (PG-ST-D-58
N.1 Palizzata in legname L=23
Schema dimen. 1 (PG-ST-D-58
310
285
278
278
161
40
35
37
36
42
45
44
280
51
122
121
307
284
7
283
55
58
59
61
60
62
63
64
65
66
186
2
256
254
70
67
68
69
194
193
150
152
138
21
20
5
6
4
3
98
7
149
148
147
146
118
22
140
139
23
24
171
169
170
178
26
119
82
126
81
220
124
154
169
170
197
238
237
236
233
157
200
198
168
240
242
287
162
83
84
142
74
306
5
AGGE (PU) F. 3
F. 3
F. 1
TERRE ROVERESCHE SEZ. SAN GIORGIO (PU) F. 1
F. 1

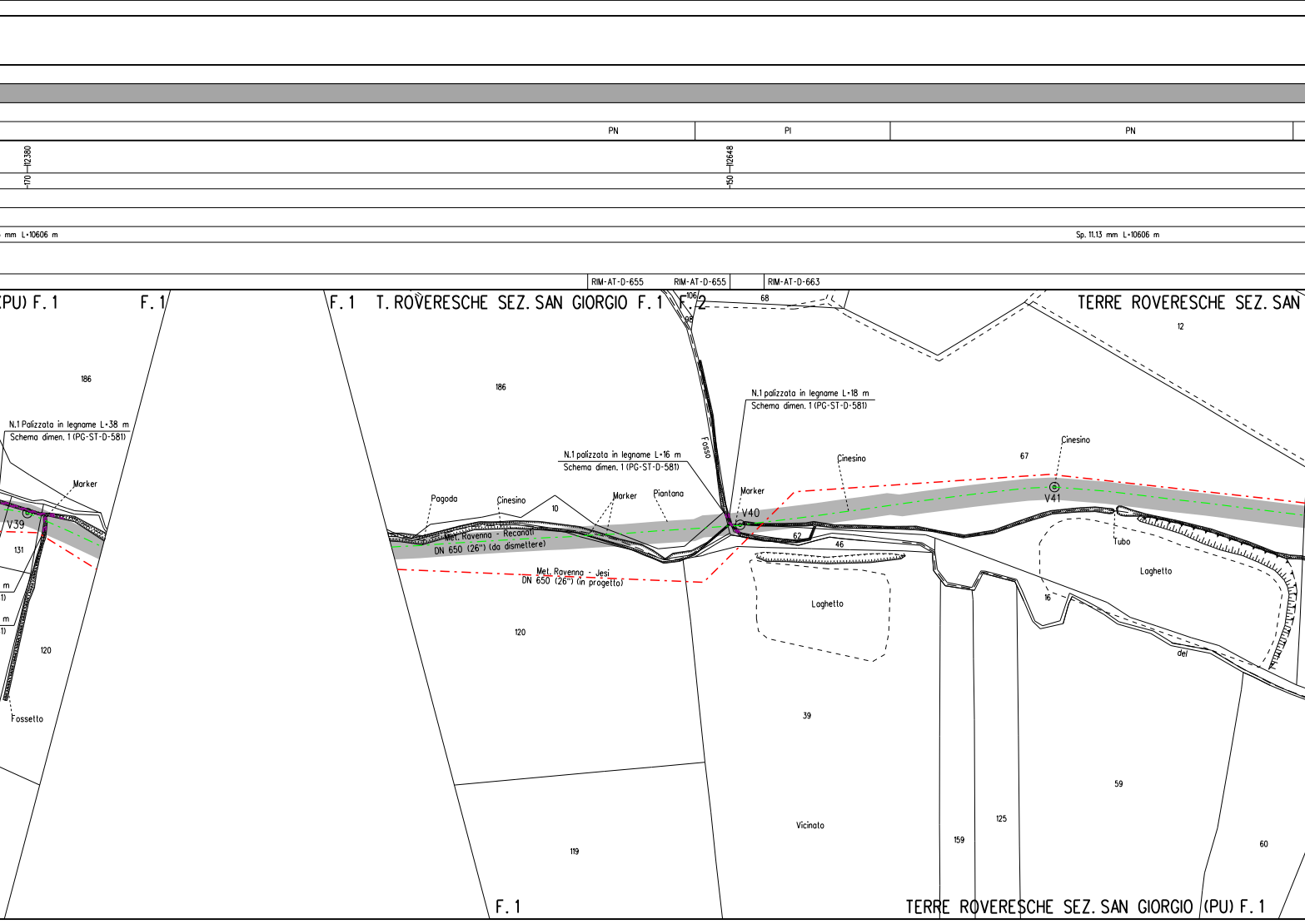
PN
PI
PN
12380
170
12648
150
mm L=10606 m
Sp. 11.13 mm L=10606 m
RIM-AT-D-655
RIM-AT-D-655
RIM-AT-D-663
(PU) F. 1
F. 1
F. 1
T. ROVERESCHE SEZ. SAN GIORGIO F. 1
F. 2
TERRE ROVERESCHE SEZ. SAN
106
98
68
12
186
N.1 Palizzata in legname L=38 m
Schema dimen. 1 (PG-ST-D-581)
Marker
V39
131
m
1)
m
1)
120
Fossetto
186
N.1 palizzata in legname L=18 m
Schema dimen. 1 (PG-ST-D-581)
N.1 palizzata in legname L=16 m
Schema dimen. 1 (PG-ST-D-581)
Fosso
Pagoda
Cinesino
10
Marker
Piantana
Marker
V40
Met. Ravenna - Recanati
DN 650 (26") (da dismettere)
Met. Ravenna - Jesi
DN 650 (26") (in progetto)
120
Cinesino
67
Cinesino
V41
62
46
Laghetto
Tubo
Laghetto
16
dei
39
119
Vicinato
159
125
59
60
F. 1
TERRE ROVERESCHE SEZ. SAN GIORGIO (PU) F. 1

PN

113080

100

160

Sp. 11.13 mm L=10606 m

RIM-AT-D-653

RIM-AT-D-655

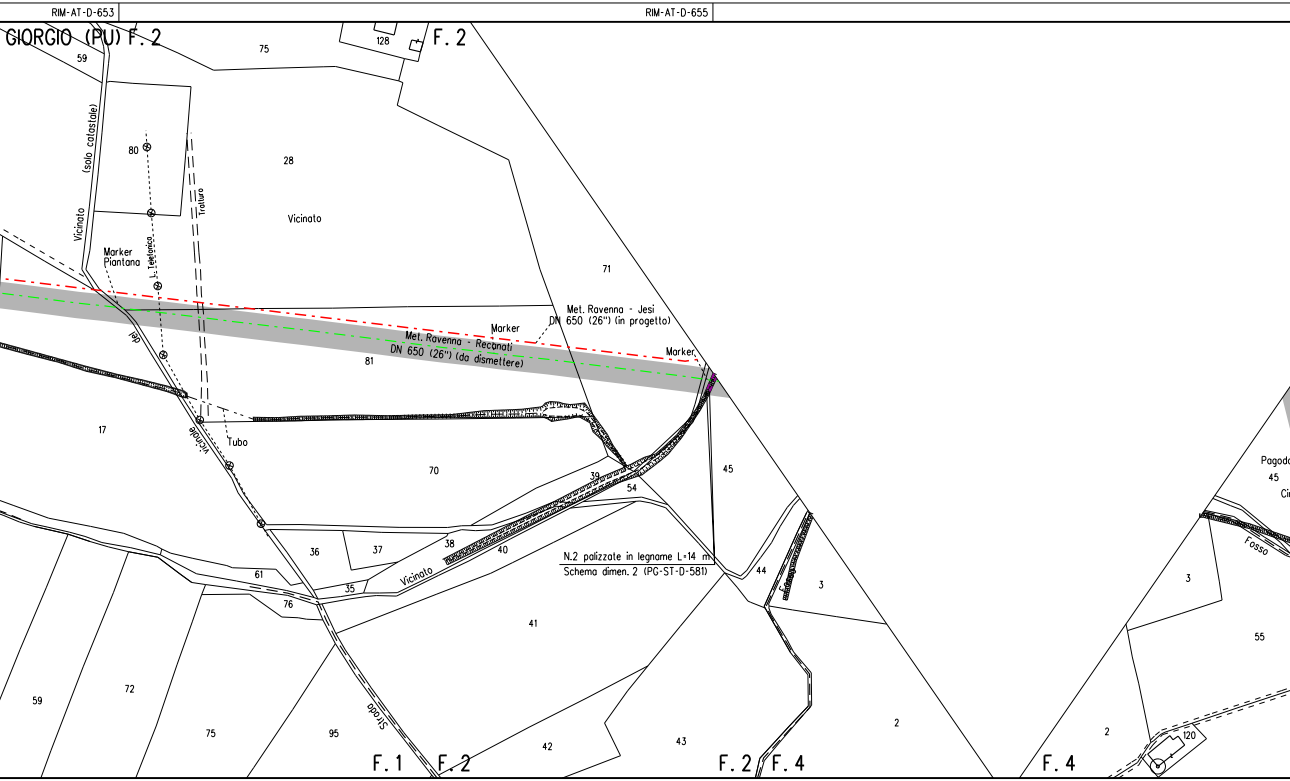
GIORGIO (PU) F. 2
F. 2
59
75
128
80
28
Vicinato
(solo catastale)
Vicinato
Tratturo
L. Telefonica
Marker
Piantana
71
Met. Ravenna - Jesi
DN 650 (26") (in progetto)
Marker
Met. Ravenna - Recanati
DN 650 (26") (da dismettere)
Marker
81
ale
Vicinale
17
Tubo
70
39
54
45
36
37
38
40
Vicinato
N.2 palizzate in legname L=14 m
Schema dimen. 2 (PG-ST-D-581)
44
3
61
76
35
41
59
72
75
95
Strada
42
43
2
F. 1
F. 2
F. 2
F. 4
F. 4
Pagoda
45
Fosso
3
55
2
120

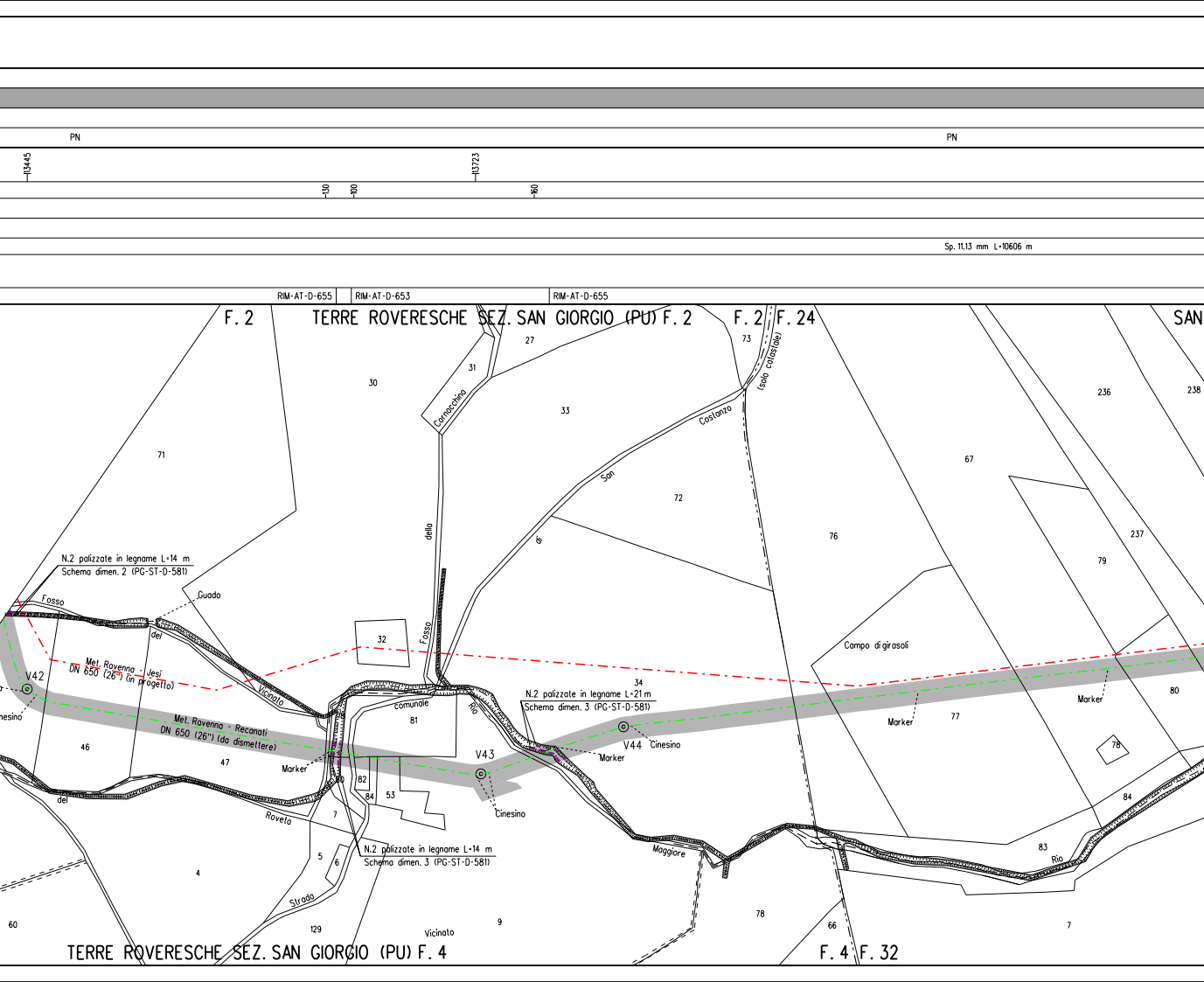
PN
PN
13445
13723
130
100
160
Sp. 11.13 mm L=10606 m
RIM-AT-D-655
RIM-AT-D-653
RIM-AT-D-655
F. 2
TERRE ROVERESCHE SEZ. SAN GIORGIO (PU) F. 2
F. 2
F. 24
(solo catastale)
SAN
27
31
30
33
73
Cornacchino
Costanzo
San
di
della
Fosso
71
72
76
67
236
238
237
79
N.2 palizzate in legname L=14 m
Schema dimen. 2 (PG-ST-D-581)
Guado
Fosso
del
Vicinato
32
Met. Ravenna - Jesi
DN 650 (26") (in progetto)
V42
nesino
Met. Ravenna - Recanati
DN 650 (26") (da dismettere)
46
47
Marker
comunale
81
Rio
34
N.2 palizzate in legname L=21 m
Schema dimen. 3 (PG-ST-D-581)
V44
Cinesino
Marker
V43
Cinesino
Campo di girasoli
Marker
77
Marker
80
78
82
84
53
del
Roveta
7
4
5
6
N.2 palizzate in legname L=14 m
Schema dimen. 3 (PG-ST-D-581)
Strada
60
129
Vicinato
9
Maggiore
78
66
83
Rio
84
7
TERRE ROVERESCHE SEZ. SAN GIORGIO (PU) F. 4
F. 4
F. 32

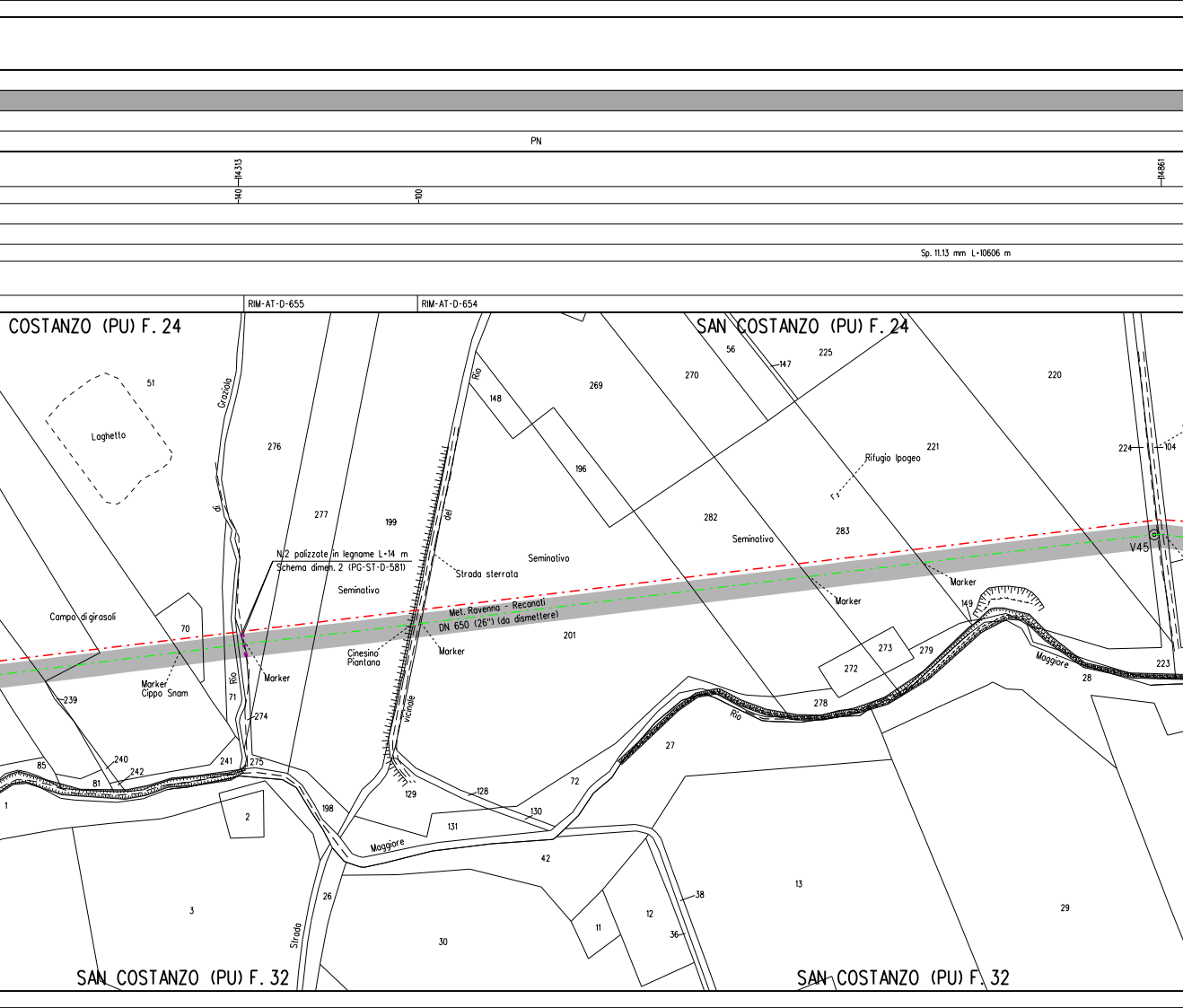
PN
14313
140
100
14861
Sp. 11.13 mm L=10606 m
RIM-AT-D-655
RIM-AT-D-654
COSTANZO (PU) F. 24
SAN COSTANZO (PU) F. 24
SAN COSTANZO (PU) F. 32
SAN COSTANZO (PU) F. 32
Laghetto
Campo di girasoli
Marker Cippo Snam
N/2 palizzate in legname L=14 m
Schema dimen. 2 (PG-ST-D-581)
Seminativo
Strada sterrata
Cinesino Piantana
Marker
Met. Ravenna - Recanati
DN 650 (26") (da dismettere)
Seminativo
Seminativo
Rifugio Ipogeo
Marker
Marker
V45
Rio di Graziola
Rio vicinale del
Rio Maggiore
Maggiore
Strada
51
276
277
199
148
269
56
147
225
270
220
224
104
221
196
282
283
70
201
149
273
272
279
278
28
223
239
71
274
240
242
241
275
85
81
1
2
198
129
128
130
131
72
27
42
26
3
30
11
12
38
36
13
29

PN

PN

15186

140

Sp. 11.13 mm L=10606 m

RIM-AT-D-655

RIM-AT-6E-619

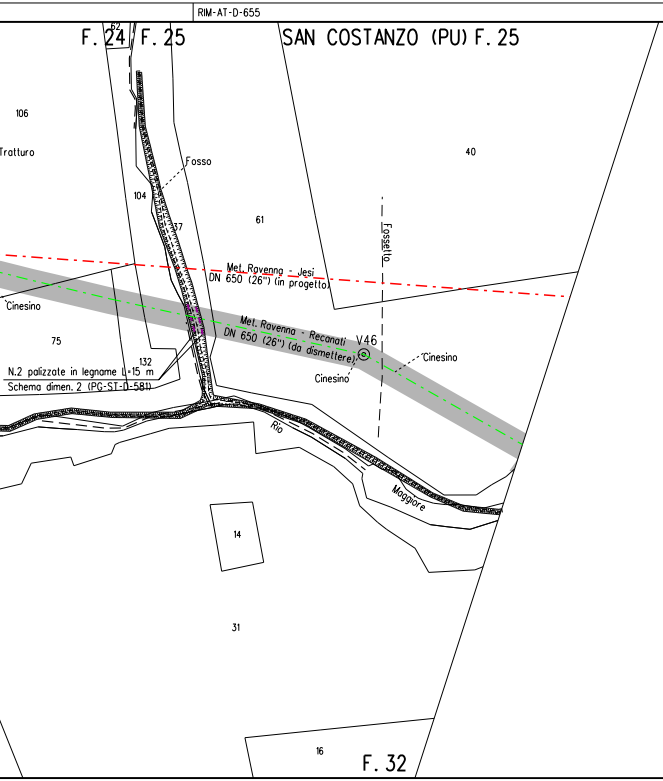

F. 24
F. 25
SAN COSTANZO (PU)
F. 25
62
106
Tratturo
Fosso
104
37
61
40
Fossetto
Met. Ravenna - Jesi
DN 650 (26") (in progetto)
Cinesino
75
Met. Ravenna - Recanati
DN 650 (26") (da dismettere)
V46
Cinesino
Cinesino
132
N.2 palizzate in legname L=15 m
Schema dimen. 2 (PG-ST-D-581)
Rio
Maggiore
14
31
16
F. 32

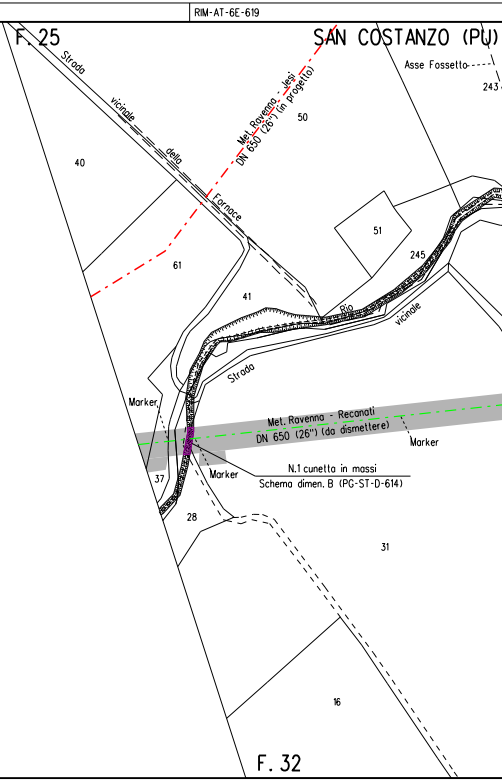

F. 25
SAN COSTANZO (PU)
Asse Fossetto
243
Strada
vicinale
della
Fornace
Met. Ravenna - Jesi
DN 650 (26") (in progetto)
50
40
51
61
245
41
Rio
vicinale
Strada
Marker
Met. Ravenna - Recanati
DN 650 (26") (da dismettere)
Marker
Marker
N.1 cunetta in massi
Schema dimen. B (PG-ST-D-614)
37
28
31
16
F. 32

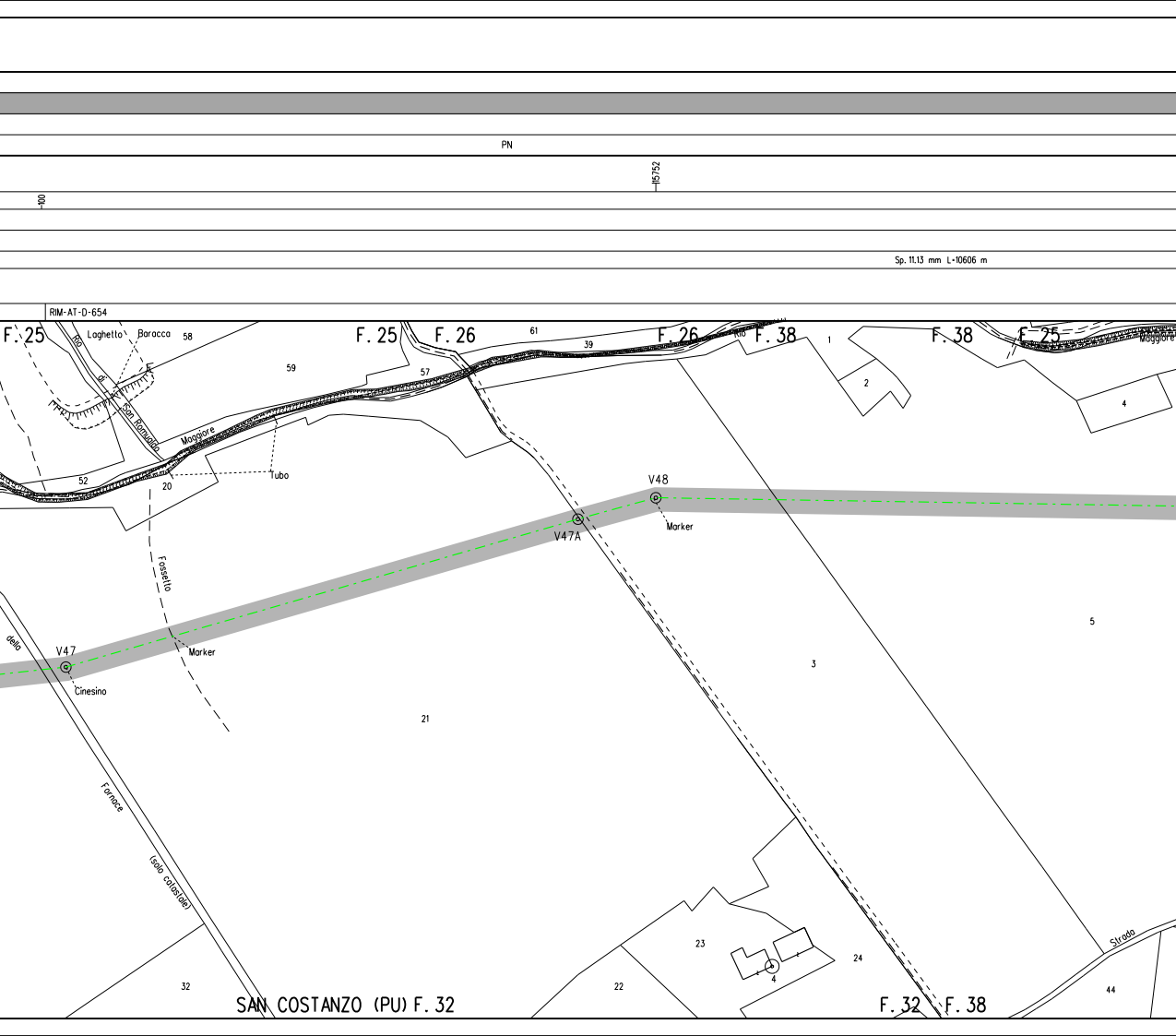
PN
15752
100
Sp. 11.13 mm L=10606 m
RIM-AT-D-654
F. 25
Laghetto
Baracca
58
F. 25
F. 26
61
39
F. 26
Rio
F. 38
1
F. 38
F. 25
Maggiore
Rio
di
San Romualdo
59
57
2
4
Maggiore
52
20
Tubo
V48
V47A
Marker
Fossetto
5
3
della
V47
Marker
Cinesino
21
Fornace
(solo catastale)
23
24
Strada
4
32
22
44
SAN COSTANZO (PU) F. 32
F. 32
F. 38

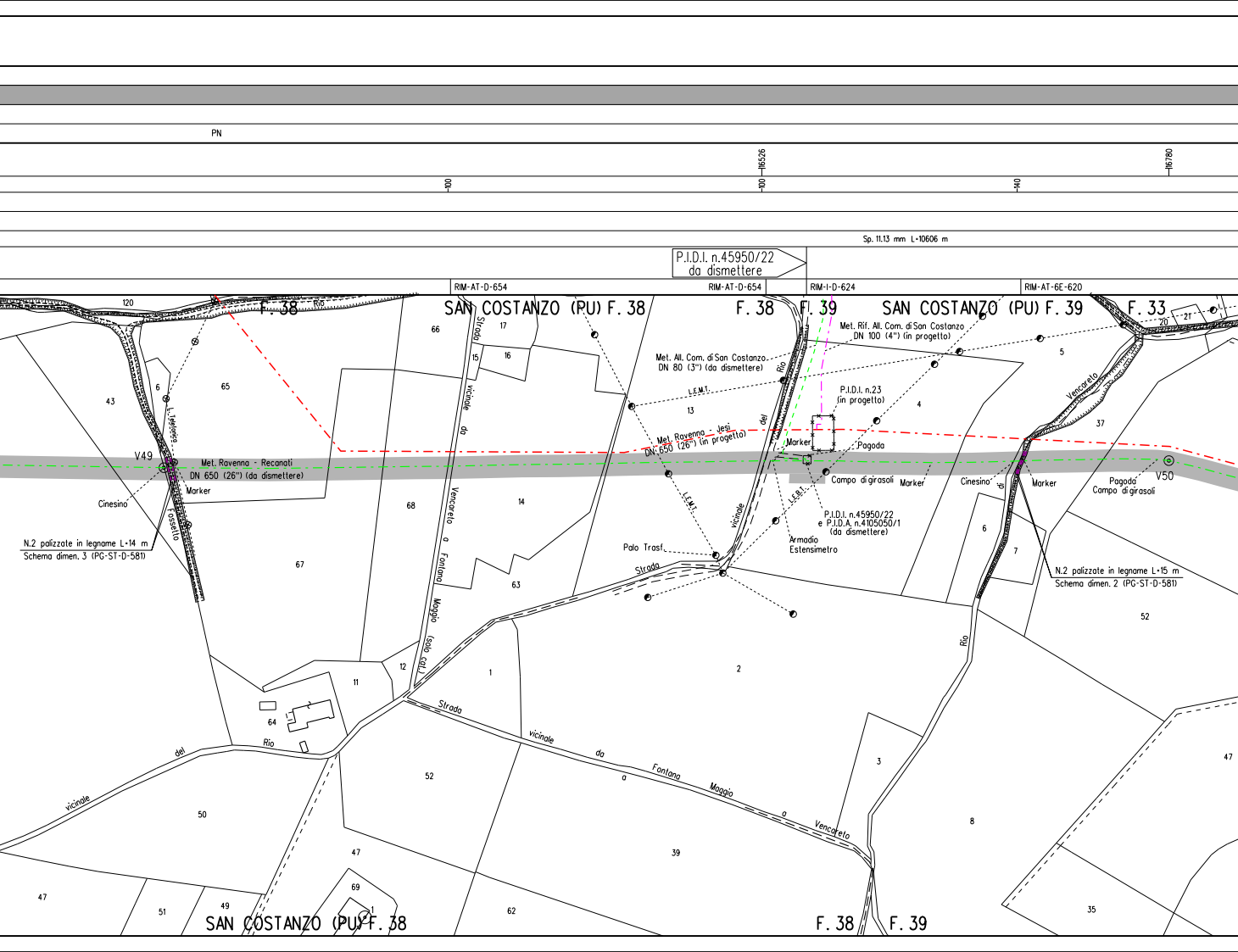
PN
100
16526
100
140
16780
Sp. 11.13 mm L=10606 m
P.I.D.I. n.45950/22
da dismettere
RIM-AT-D-654
RIM-AT-D-654
RIM-I-D-624
RIM-AT-6E-620
F. 38
SAN COSTANZO (PU) F. 38
F. 38
F. 39
SAN COSTANZO (PU) F. 39
F. 33
Met. Rif. All. Com. di San Costanzo
DN 100 (4") (in progetto)
Met. All. Com. di San Costanzo
DN 80 (3") (da dismettere)
L.E.M.T.
P.I.D.I. n.23
(in progetto)
Met. Ravenna - Jesi
DN 650 (26") (in progetto)
Marker
Pagoda
Met. Ravenna - Recanati
DN 650 (26") (da dismettere)
V49
V50
Marker
Cinesino
N.2 palizzate in legname L=14 m
Schema dimen. 3 (PG-ST-D-581)
N.2 palizzate in legname L=15 m
Schema dimen. 2 (PG-ST-D-581)
Campo di girasoli
Marker
Cinesino
Marker
Pagoda
Campo di girasoli
P.I.D.I. n.45950/22
e P.I.D.A. n.4105050/1
(da dismettere)
Armadio
Estensimetro
Palo Trasf.
L.E.M.T.
L.E.M.T.
L.Telefonica
Fossetto
Strada vicinale da Vencareto a Fontana Maggio (solo cat.)
Strada vicinale del Rio
Strada vicinale da Fontana Maggio a Vencareto
Rio
Vencareto
Rio del Rio
vicinale del Rio
120
43
6
65
66
17
15
16
13
4
5
37
20
21
68
14
67
63
6
7
52
1
2
12
11
64
52
50
47
49
51
69
1
62
39
3
8
47
35
47
SAN COSTANZO (PU) F. 38
F. 38
F. 39

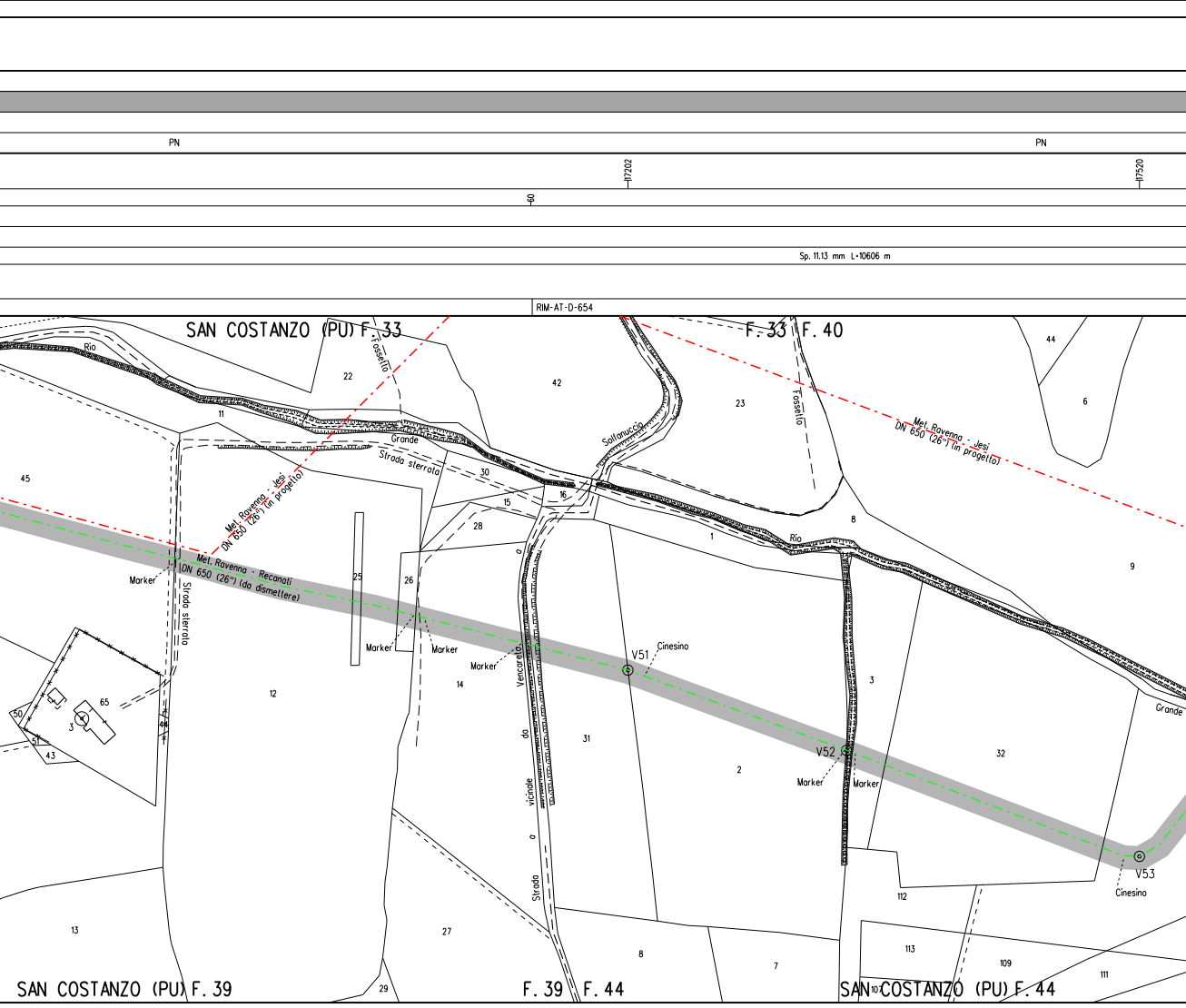
PN
PN
17202
17520
60
Sp. 11,13 mm L=10606 m
RIM-AT-D-654
SAN COSTANZO (PU) F. 33
F. 33 F. 40
SAN COSTANZO (PU) F. 39
F. 39 F. 44
SAN COSTANZO (PU) F. 44
Rio
Grande
Fossetto
Salforuccio
Fossetto
Rio
Grande
Strada sterrata
Strada sterrata
Met. Ravenna - Jesi
DN 650 (26") (in progetto)
Met. Ravenna - Jesi
DN 650 (26") (in progetto)
Met. Ravenna - Recanati
DN 650 (26") (da dismettere)
Strada vicinale da Vencareto
Marker
Marker
Marker
Marker
V51
Cinesino
V52
Marker
Marker
V53
Cinesino
44
6
22
42
23
11
45
30
15
16
28
8
1
9
25
26
12
14
31
3
2
32
65
50
3
51
43
44
13
27
29
8
7
112
113
109
111
107

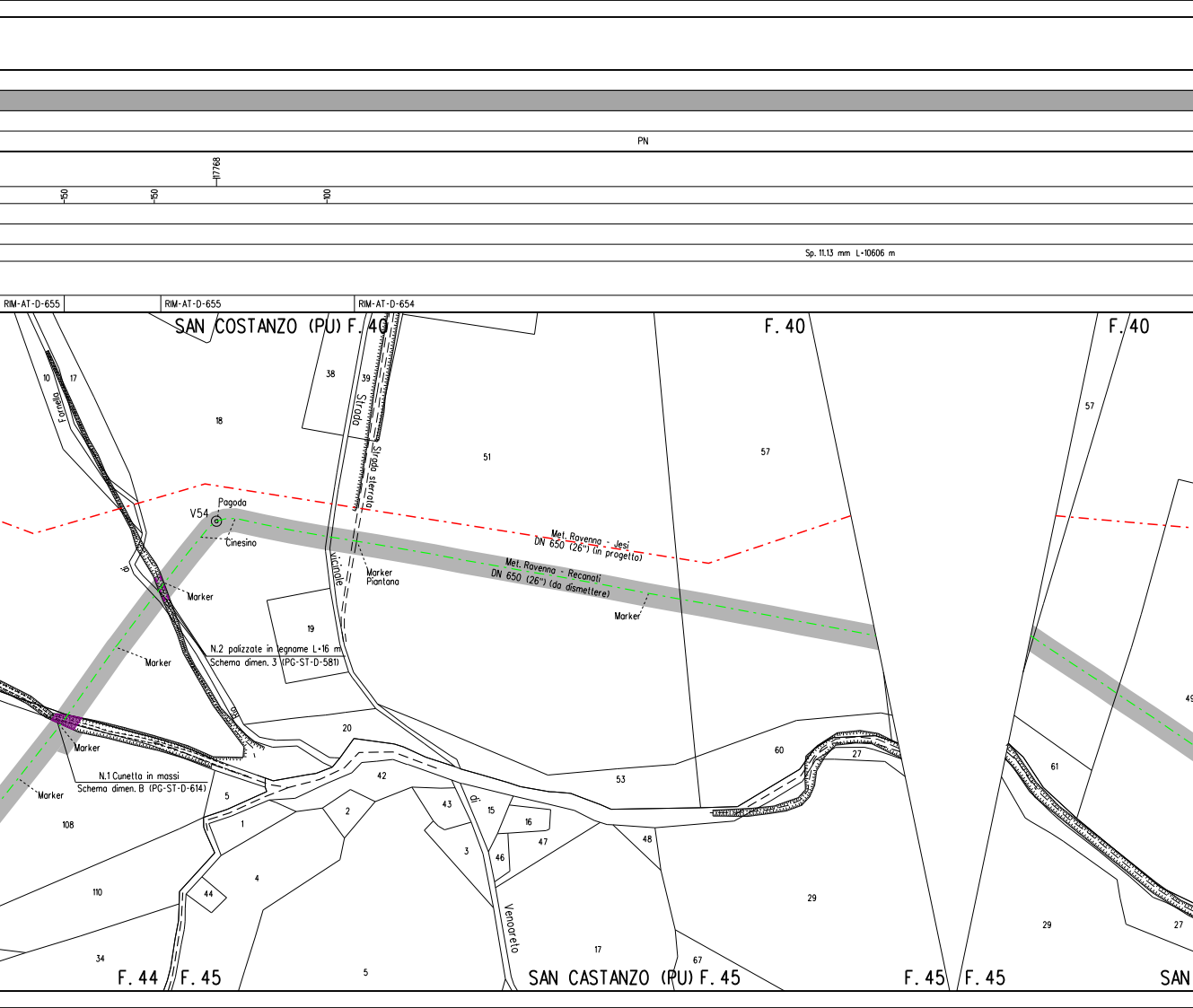
PN
117768
150
150
100
Sp. 11.13 mm L=10606 m
RIM-AT-D-655
RIM-AT-D-655
RIM-AT-D-654
SAN COSTANZO (PU) F. 40
F. 40
F. 40
38
39
Strada
10
17
Fornello
18
51
57
57
Strada sterrata
V54
Pagoda
Cinesino
Met. Ravenna - Jesi
DN 650 (26") (in progetto)
Met. Ravenna - Recanati
DN 650 (26") (da dismettere)
Marker
Piantana
vicinale
di
Marker
Marker
Marker
Marker
Marker
19
N.2 palizzate in legname L=16 m
Schema dimen. 3 (PG-ST-D-581)
N.1 Cunetta in massi
Schema dimen. B (PG-ST-D-614)
20
42
53
60
27
61
49
5
1
2
43
15
16
47
3
46
48
108
110
44
4
29
29
27
34
5
17
67
Venoareto
F. 44
F. 45
SAN CASTANZO (PU) F. 45
F. 45
F. 45
SAN

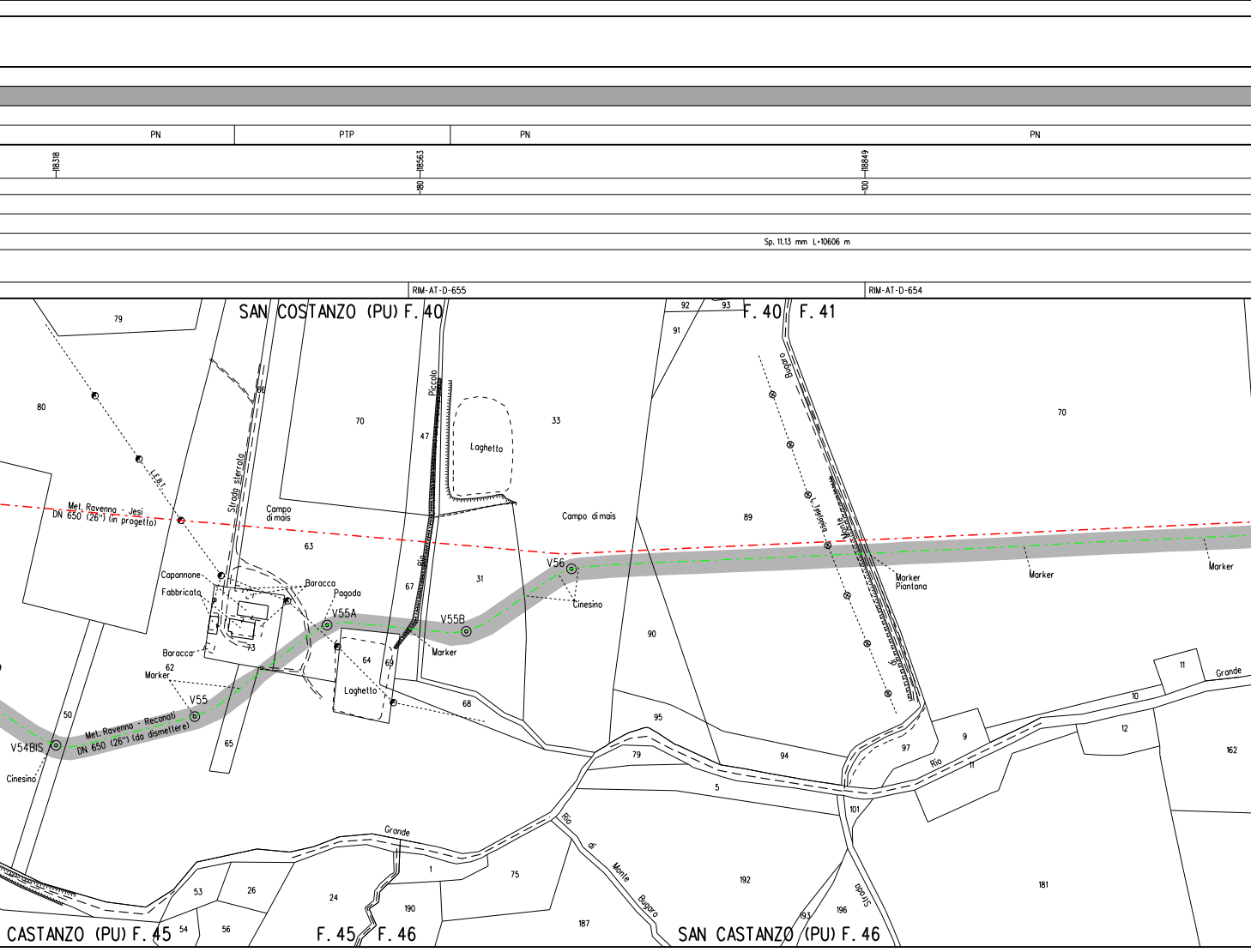
PN
PTP
PN
PN
18318
18563
18849
180
100
Sp. 11.13 mm L=10606 m
RIM-AT-D-655
RIM-AT-D-654
SAN COSTANZO (PU) F. 40
F. 40
F. 41
79
80
86
70
47
33
Piccolo
Laghetto
Bugaro
Strada sterrata
L.E.B.T.
Met. Ravenna - Jesi
DN 650 (26") (in progetto)
Campo di mais
63
Campo di mais
89
70
92
93
91
L. Telefonica
Monte
Rio
67
31
V56
Capannone
Fabbricato
Baracca
Pagoda
V55A
V55B
Cinesino
Marker
Piantana
Marker
Marker
Marker
90
Baracca
73
64
69
62
Marker
Laghetto
Marker
V55
68
50
Met. Ravenna - Reconati
DN 650 (26") (da dismettere)
V54BIS
Cinesino
65
95
79
94
5
97
9
Rio
11
10
11
12
Grande
162
101
Grande
Rio
di
Monte
Bugaro
Strada
1
75
192
181
53
26
24
190
187
193
196
CASTANZO (PU) F. 45
54
56
F. 45
F. 46
SAN CASTANZO (PU) F. 46

PN PN

19581

100 100 130

Sp. 11.13 mm L=10606 m

RIM-AT-D-654 RIM-AT-D-663 RIM-AT-6E-621

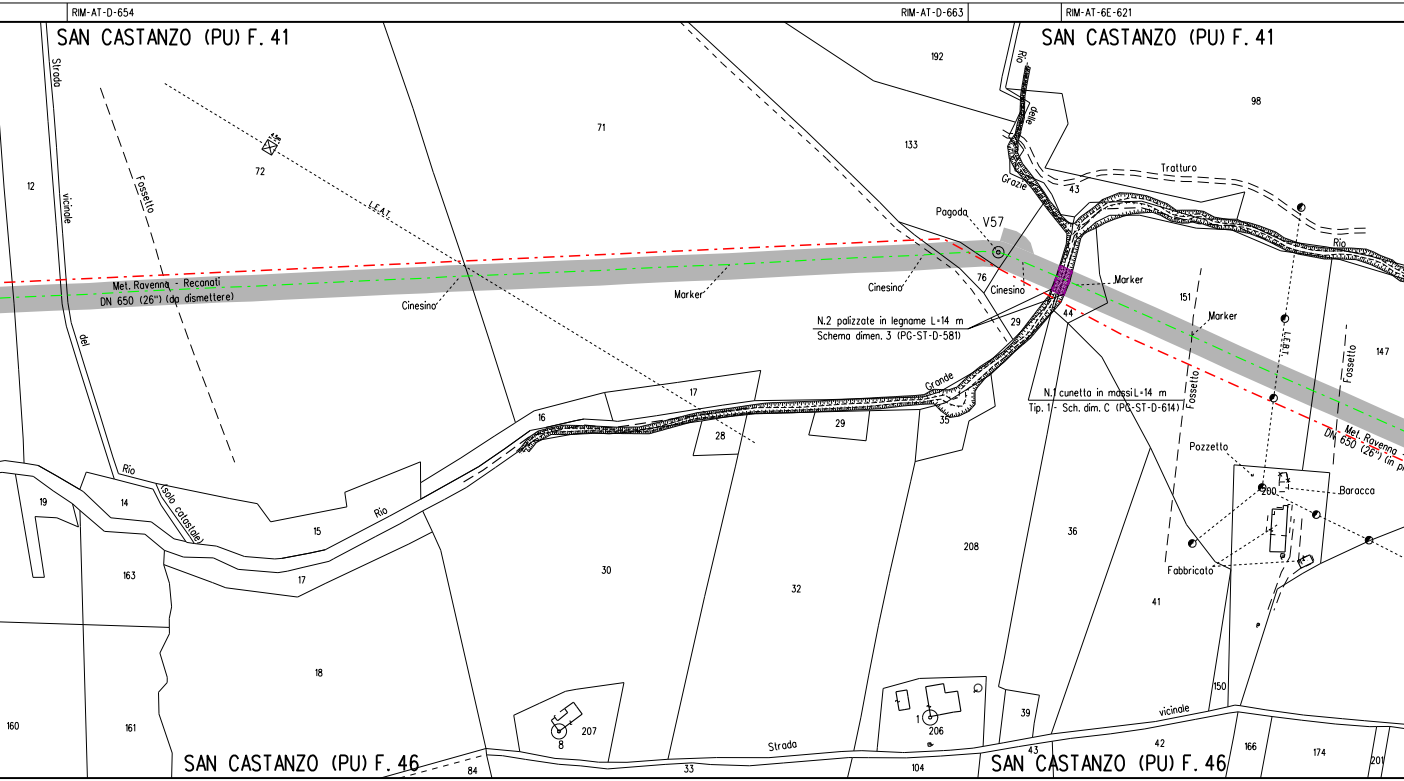
SAN CASTANZO (PU) F. 41
SAN CASTANZO (PU) F. 41
SAN CASTANZO (PU) F. 46
SAN CASTANZO (PU) F. 46
Strada vicinale del Rio
Fossetto
L.E.A.T.
Met. Ravenna - Recanati DN 650 (26") (da dismettere)
Cinesino
Marker
Cinesino
Pagoda
V57
Cinesino
Marker
Rio delle Grazie
Tratturo
Rio
Marker
N.2 palizzate in legname L=14 m
Schema dimen. 3 (PG-ST-D-581)
N.1 cunetta in massi L=14 m
Tip. 1 - Sch. dim. C (PG-ST-D-614)
Fossetto
Fossetto
L.E.B.T.
Met. Ravenna DN 650 (26") (in p
Pozzetto
Baracca
Fabbricato
Grande
Rio (Solo catastale)
Rio
Strada vicinale
12 72 71 133 192 98 43 76 44 29 151 147 17 16 28 29 35 19 14 15 17 163 30 32 208 36 41 200 18 160 161 8 207 1 206 39 150 42 43 166 174 201 84 33 104

PN PI

20007

250 20073

Sp. 11.13 mm L=10606 m

RIM-AT-D-654

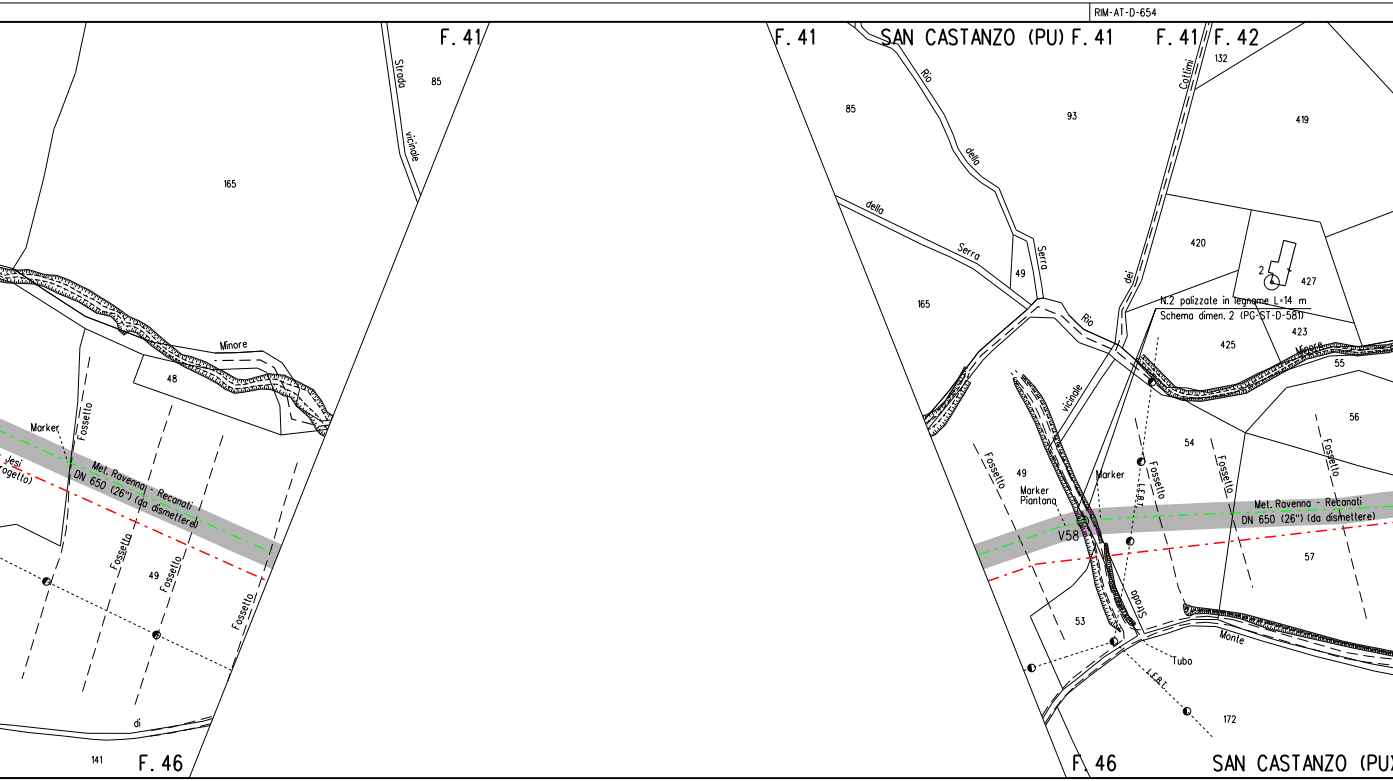
F. 41
Strada
vicinale
85
165
Minore
48
Marker
Fossetto
Jesi
rogetto)
Met. Ravenna - Recanati
DN 650 (26") (da dismettere)
Fossetto
49
Fossetto
Fossetto
di
141
F. 46
F. 41
SAN CASTANZO (PU) F. 41
F. 41 F. 42
Rio
della
Cottimi
132
85
93
419
della
Serra
Serra
49
165
dei
Rio
420
2
427
N.2 palizzate in legname L=14 m
Schema dimen. 2 (PG-ST-D-581)
423
425
Minore
55
vicinale
56
54
Fossetto
Marker
L.F.B.T.
Fossetto
Fossetto
Fossetto
49
Marker
Piantana
Met. Ravenna - Recanati
DN 650 (26") (da dismettere)
V58
57
53
Strada
Monte
Tubo
L.F.B.T.
172
F. 46
SAN CASTANZO (PU

ALLEGATO 1

20240

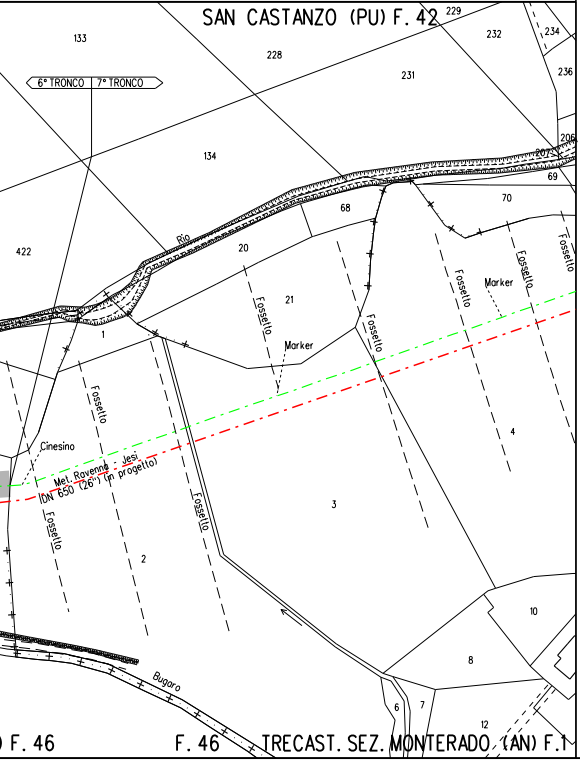
SAN CASTANZO (PU) F. 42
6° TRONCO
7° TRONCO
133
228
229
232
234
236
231
134
206
207
69
70
68
Rio
422
20
21
Fossetto
Fossetto
Fossetto
Fossetto
Fossetto
Fossetto
Fossetto
Marker
Marker
1
4
Cinesino
Met. Ravenna - Jesi
DN 650 (26") (in progetto)
3
2
10
8
6
7
12
Bugaro
F. 46
F. 46
TRECAST. SEZ. MONTERADO (AN) F.1

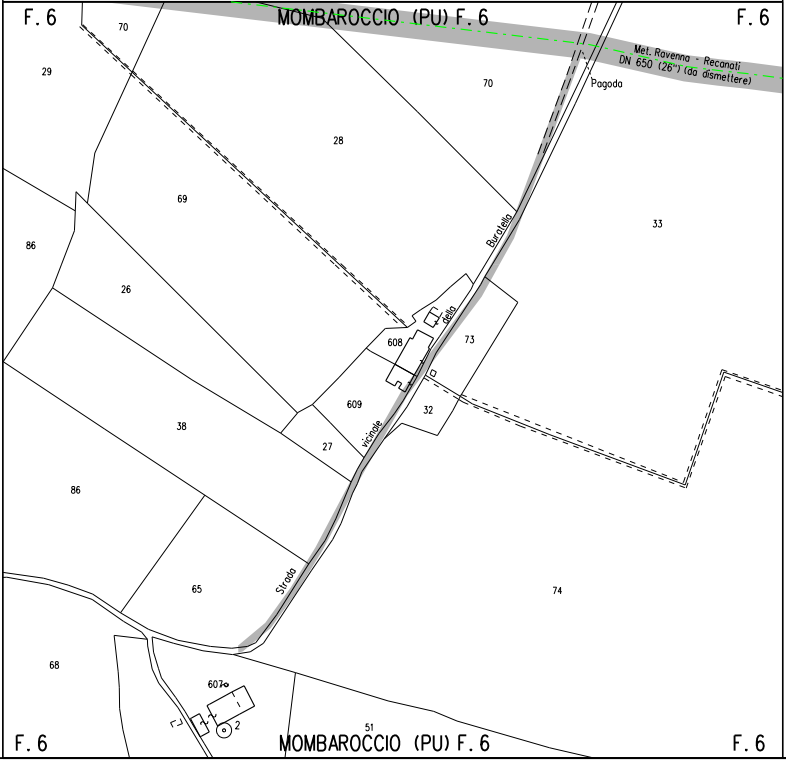
F. 6
MOMBAROCCIO (PU) F. 6
F. 6
70
29
Met. Ravenna - Recanati
DN 650 (26") (da dismettere)
70
Pagoda
28
69
Buratella
33
86
26
608
della
73
609
vicinale
32
38
27
86
Strada
65
74
68
607
2
51
F. 6
MOMBAROCCIO (PU) F. 6
F. 6

ALLEGATO 2

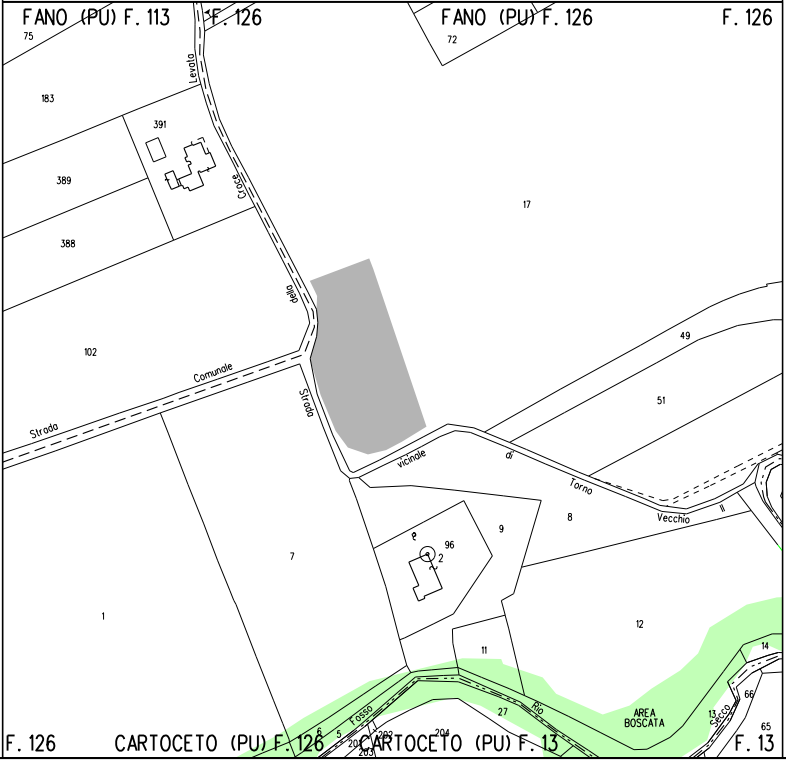
FANO (PU) F. 113
F. 126
FANO (PU) F. 126
F. 126
75
72
183
391
389
388
102
17
49
51
Strada della Croce Levata
Strada Comunale
Strada vicinale di Torno Vecchio
9
8
96
2
7
1
12
11
27
14
AREA BOSCATA
Fosso Rio Secco
6
5
202
201
203
204
13
65
66
F. 126
CARTOCETO (PU) F. 126
CARTOCETO (PU) F. 13
F. 13

ALLEGATO 3

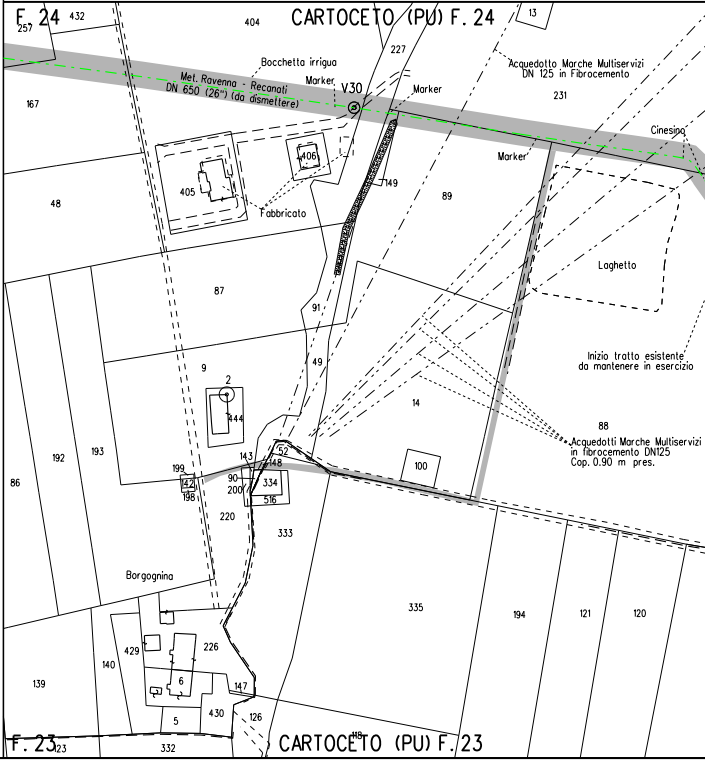
F. 24
257
432
404
CARTOCETO (PU) F. 24
13
227
Bocchetta irrigua
Marker
Met. Ravenna - Recanati DN 650 (26") (da dismettere)
V30
Marker
Acquedotto Marche Multiservizi DN 125 in Fibrocemento
231
167
Marker
Cinesino
406
405
149
89
48
Fabbricato
Laghetto
87
91
49
9
2
444
14
Inizio tratto esistente da mantenere in esercizio
88
Acquedotti Marche Multiservizi in fibrocemento DN125 Cop. 0.90 m pres.
52
143
148
100
199
142
198
90
200
334
516
86
192
193
220
333
Borgognina
335
194
121
120
429
226
140
139
6
147
5
430
126
F. 23
123
332
118
CARTOCETO (PU) F. 23

ALLEGATO 4

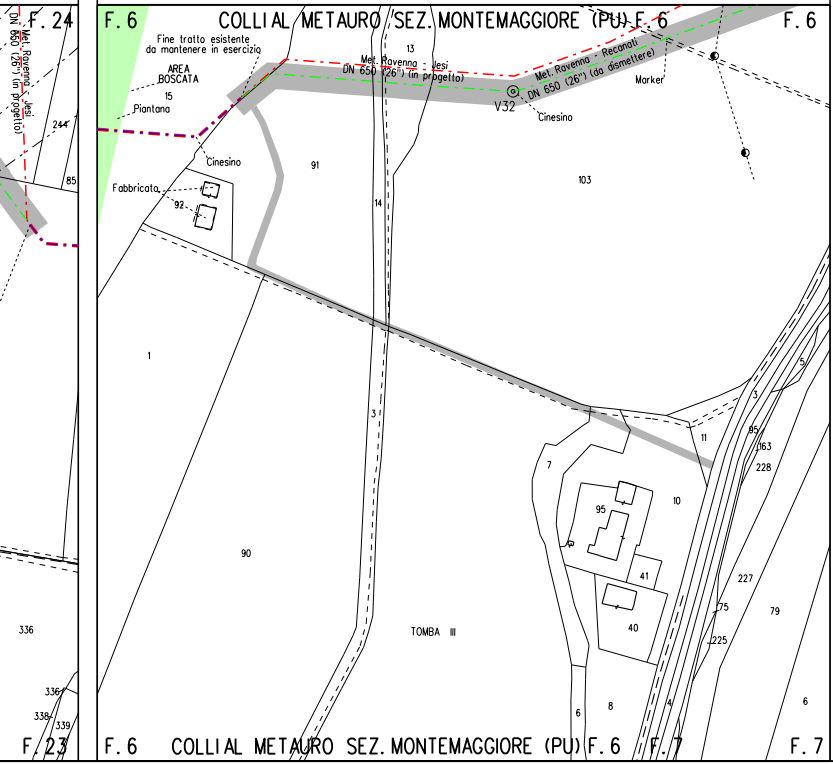
F. 24
Met. Ravenna - Jesi
DN 650 (26") (in progetto)
244
85
336
336
338
339
F. 23
F. 6
COLLI AL METAURO SEZ. MONTEMAGGIORE (PU) F. 6
F. 6
Fine tratto esistente
da mantenere in esercizio
AREA
BOSCATA
15
Piantana
Cinesino
Fabbricato
92
91
13
Met. Ravenna - Jesi
DN 650 (26") (in progetto)
14
V32
Met. Ravenna - Recanati
DN 650 (26") (da dismettere)
Marker
Cinesino
103
1
3
7
90
95
10
11
41
40
TOMBA III
6
8
4
5
3
95
163
228
227
75
79
225
6
F. 6
COLLI AL METAURO SEZ. MONTEMAGGIORE (PU) F. 6
F. 7
F. 7

LEGENDA

SIMBOLOGIA DI LINEA

- Metanodotto Ravenna – Recanati DN 650 (26") in dismissione
- Condotta in tubo di protezione
- Cunicolo
- Condotte derivate in dismissione
- Metanodotto Ravenna – Jesi DN 650 (26") in progetto
- Metanodotti SRG in esercizio, tratto dove posare solo il cavo telecomando
- Condotte derivate in progetto
- Metanodotti in esercizio
- Altri metanodotti in progetto

▨	Area di passaggio dismis
PN	Pista normale
PI	Pista invertita (contro se
PR	Pista ristretta
PTP	Pista tratto particolare
▨	Piante da salvaguardare

Quando non e' possibile accedere alle aree di lavoro dalla viabilita' pubblica usufruire degli accessi utilizzati per la costruzione del nuovo metanodotto.

NOTE:

1. In corrispondenza di parallelismi e/o interferenze dell'area di passaggio con linee elettriche aeree, l'appaltatore dovra' procedere all'esatta determinazione dell'altezza dei conduttori e del loro voltaggio in modo da poter adottare i necessari provvedimenti di sicurezza propedeutici alla esecuzione dei lavori di rimozione.
2. Prima di procedere con l'esecuzione degli scavi per la rimozione del metanodotto e' necessario accertare l'esatta ubicazione plano-altimetrica di tutti i servizi interrati interferenti. L'indagine andra' svolta mediante l'esecuzione di saggi a mano ed alla presenza di rappresentanti dell'ente proprietario.
3. La stima delle opere di regimazione delle acque superficiali (Scoline presidiate con materiale lapideo o con opere in legname), delle opere di drenaggio, nonche' degli interventi finalizzati al mero ripristino delle opere esistenti e' da intendersi "di massima" e potra' essere modificata e/o integrata in corso di esecuzione dei lavori. In particolare l'esatta ubicazione delle opere di regimazione superficiali e di drenaggio sara' definita in corso di esecuzione lavori.
4. E' previsto il ripristino, secondo la geometria e la tipologia preesistenti dei muri di modeste dimensioni, canalette e/o opere di regimazione superficiale delle acque, non censiti nel presente elaborato.
5. Nel presente elaborato non sono stati indicati i diaframmi in sacchetti le opere di modeste dimensioni e le aree da sottoporre ad inerbimento forzato ed ad interventi di ripristino di tipo vegetazionale.
6. Le opere di regimazione idraulica sono state previste per i principali attraversamenti di corsi d'acqua. Per il loro dimensionamento e per i particolari costruttivi si rimanda agli elaborati grafici di progetto.

Vin
digitalm
ente da
CN = Mona
Vincenzo
C = IT

ssione

nso gas)

nco Rocco

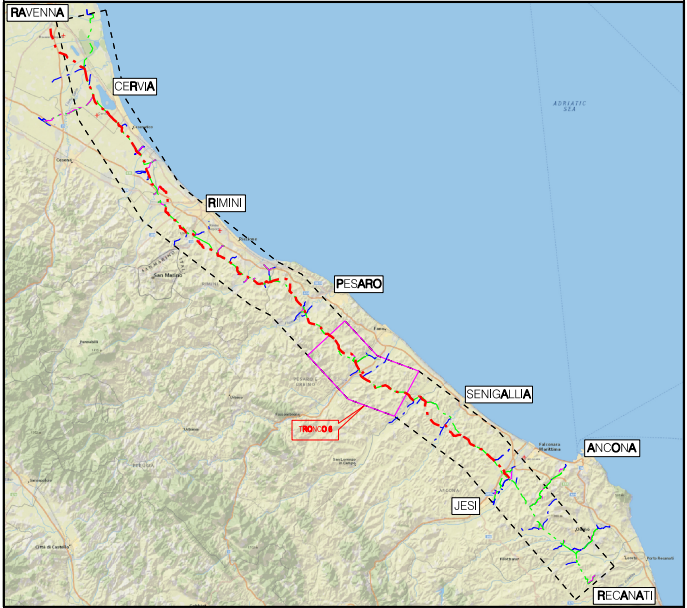
RAVENNA
CERVIA
RIMINI
PESARO
SENIGALLIA
ANCONA
JESI
RECANATI
TRONCO 6
ADRIATIC SEA

COROGRAFIA Scala 1:500.000

Nei Comuni di PESARO (SEZ. NOVILARA), MOMBAROCCIO, FANO, CARTOCETO, COLLI AL METAURO (SEZ. MONTEMAGGIORE), TERRE ROVERESCHE (SEZ. PIAGGE), TERRE ROVERESCHE (SEZ. SAN GIORGIO), SAN COSTANZO

1	Giu. 2020	EMISSIONE PER APPALTO LOTTO 3	V. PIRRERA	F. MARCHETTI	V. FORLIVESI G. GIOVANNINI
0	Mag. 2020	EMISSIONE PER APPALTO	V. PIRRERA	F. MARCHETTI	V. FORLIVESI G. GIOVANNINI
Rev.	DATA	DESCRIZIONE	ELABORATO	VERIFICATO	APPROVATO AUTORIZZATO

PROPRIETARIO snam	PROGETTISTA TechnipFMC Rif. TPIDL: 081400C-906-DW-3252-562 TECHNIP ITALY DIREZIONE LAVORI S.p.A.	COMMESSA NR/17350/R-L01	CODICE TEC. 9112587 9112589 9112591

DISMISSIONE METANODOTTO RAVENNA - RECANATI
6° TR: DA TAVULLIA A PIDI 45950/15.1 - DA PIDI 45950/15.1 AD AMIANA - DA AMIANA A F. METAURO DN 650 (26")

DIS. N. RIM-PL-72E-610

REVISIONE 1

PLANIMETRIA CATASTALE/MECCANIZZATA CON AREE OCCUPAZIONE LAVORI

FG. 1 DI 1

SCALA 1:2000