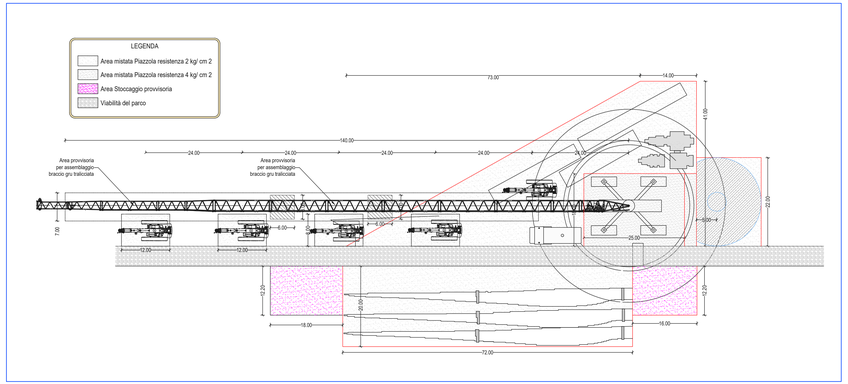

SEZIONE TIPO PIAZZOLA IN SCAVO
Scala 1:50



SEZIONE TIPO PIAZZOLA IN RILEVATO
Scala 1:50

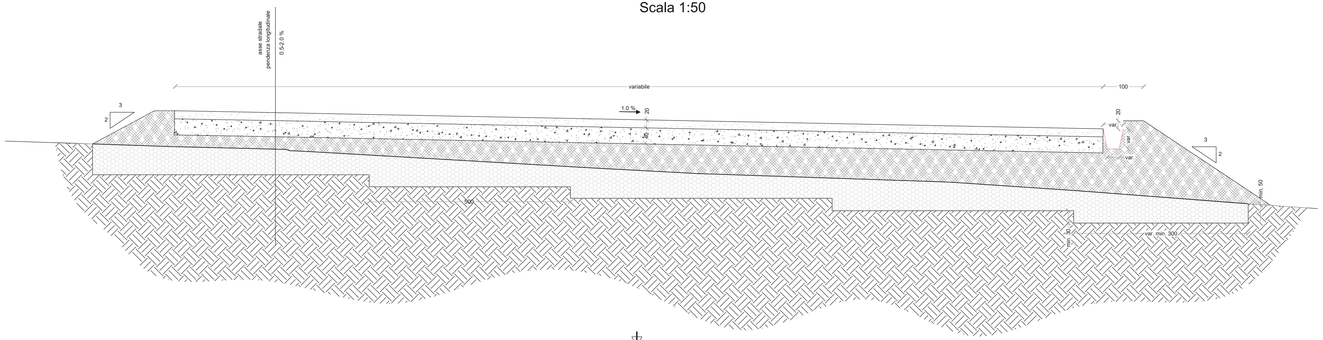

LEGENDA

	Misto granulometrico con materiale classificato come "A1" Secondo - UNI CNR 10006:2002
	Strato di fondazione con materiale classificato come "A1" Secondo - UNI CNR 10006:2002
	Rilevato con materiale appartenente alla classe A1
	Eventuale bonifica di spessore cm. 30 se il terreno sottostante è di buone caratteristiche; di spessore cm. 100 se il terreno è di caratteristiche scadenti; la bonifica sarà fatta con materiale calcareo pulito di pezzatura variabile da 5 a 10 cm.
	Terreno naturale

REGIONE PUGLIA | Comune di Sant'Agata di Puglia | Comune di Candela | Comune di Deliceto

Committente:

RWE

RWE RENEWABLES ITALIA S.R.L.
via Andrea Doria, 41/G - 00192 Roma
P.IVA/C.F. 06450370968

Titolo del Progetto:

PARCO EOLICO "SERRA PALINO"

CODICE CINAPIS: ENCODE

Documento:

PROGETTO DEFINITIVO

Richiesta Autorizzazione Unica ai sensi del D. Lgs. 387 del 29/09/2003

N° Documento: **PESPA-P29**

ID PROGETTO:	PESPA	DISCIPLINA:	C	TIPOLOGIA:	DX	FORMATO:	A2x3

Elaborato:

PIAZZOLA DEFINITIVA TIPO: PIANTA E SEZIONE

FOGLIO:	1 di 1	SCALA:	Varie	Nome file:	PESPA-P29-1

Progettazione:

Hydro Engineering s.s.
di Damiano e Mariano Galbo
via Rossotti, 39
91011 Alcamo (TP) Italy

Progettisti:

(Ing. Mariano Galbo)

ORDINE DEGLI INGEGNERI PROV. TRAPANI Ing. Mariano Galbo N. 724

Rev:	Data Revisione	Descrizione Revisione	Redatto	Controllato	Approvato
2	Novembre 2019	PRIMA EMISSIONE	PA	MG	DG
1	Novembre 2021	MODIFICA POSIZIONI WTG	PA	MG	DG

ISO A2x3